

## Rapport Final d'Opération

Volume 3 / 3 : inventaires et annexes

Responsable d'opération : Thomas Briand

**Auteurs** : Maxime Remicourt, Pascal Tallet,  
Paul Fernandes, Mathieu Rué, Thomas Briand,  
Aurélien Simonet, Amaranta Pasquini,  
Nicolas Fedoroff, Régis Picavet,  
Cyril Bernard.





**REMICOURT M., TALLET P., FERNANDES P., RUÉ M., BRIAND T., SIMONET A., PASQUINI A., FEDOROFF N., PICAVET R., BERNARD C. 2010 - Les occupations gravettiennes de Hin de Diou, à Pujo-le-Plan (Landes), Rapport final d'opération, Villard-de-Lans, Paléotime - SRA Aquitaine, 3 vol., 546 p., 110 fig.**

Crédits couverture © Paléotime :  
Photo : Bruno Bosc-Zanardo / Maxime Remicourt ; Dessins : Régis Picavet / Maxime Remicourt  
Mise en page du Rapport final d'opération: Maxime Remicourt

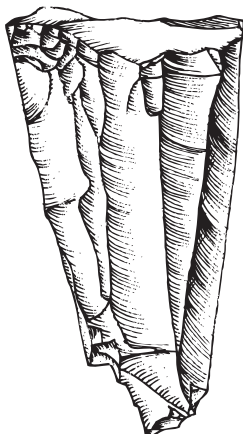
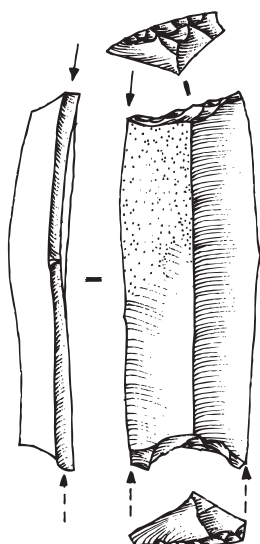
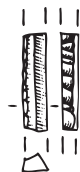
Aquitaine, Landes (40)

Opération d'archéologie préventive du 05 octobre au 18 décembre 2009

Code INSEE de la commune : 40238

Code opération : 025570

Arrêté de prescription : n° SF.09.061



## Rapport Final d'Opération

Volume 3 / 3 : inventaires et annexes

Responsable d'opération : Thomas Briand

**Auteurs** : Maxime Remicourt, Pascal Tallet,  
Paul Fernandes, Mathieu Rué, Thomas Briand,  
Aurélien Simonet, Amaranta Pasquini,  
Nicolas Fedoroff, Régis Picavet,  
Cyril Bernard.



### *Avertissement*

Les rapports de fouille constituent des documents administratifs communicables au public dès leur remise au Service régional de l'archéologie, suivant les prescriptions de la loi n° 78-753 du 17 juillet 1978 modifiée, relative à l'amélioration des relations entre l'administration et le public. Aux termes de la circulaire du 26 mars 1993, ils pourront être consultés ; les agents des Services régionaux de l'archéologie rappelleront à tout demandeur les droits de propriété littéraire et artistique possédés par les auteurs et les contraintes qui en résultent pour tout consultant. Les prises de notes et les photocopies sont utilisées pour un usage exclusivement privé et non destiné à une utilisation collective (article L122-5 du code de la propriété intellectuelle). Toute reproduction du texte accompagnée ou non de photographies, cartes ou schémas, n'est possible que dans le cadre du droit de courte utilisation, avec les références exactes et complètes de l'auteur et de l'ouvrage. Par ailleurs, l'exercice du droit à la communication exclut, pour ses bénéficiaires ou pour les tiers, la possibilité de reproduire, de diffuser ou d'utiliser à des fins commerciales les documents communiqués (Loi n° 78-753 du 17 juillet 1978, art. 10).

Le non respect de ces règles constitue un délit de contrefaçon puni par l'article 425 du code pénal.





***Section 3 :***  
***Inventaires techniques***  
***et annexes***



## ***Liste des inventaires et annexes contenues dans ce volume***

<b><i>Annexe 1</i></b> : Inventaire des structures	p. 298
<b><i>Annexe 2</i></b> : Inventaire des Unités Pédologiques Sédimentaires	p. 299
<b><i>Annexe 3</i></b> : Inventaire de l'industrie lithique taillée en silex	p. 300
<b><i>Annexe 4</i></b> : Inventaire du matériel lithique, autres que le silex	p. 325
<b><i>Annexe 5</i></b> : Inventaire du mobilier céramique	p. 326
<b><i>Annexe 6</i></b> : Inventaire du mobilier métallique	p. 328
<b><i>Annexe 7</i></b> : Inventaire du mobilier lithique en silex par quart de mètre carré	p. 329
<b><i>Annexe 8</i></b> : Inventaire du mobilier lithique étudié en tracéologie	p. 336
<b><i>Annexe 9</i></b> : Inventaire des raccords et remontages dans le mobilier lithique	p. 338
<b><i>Annexe 10</i></b> : Inventaire des prélèvements	p. 339
<b><i>Annexe 11</i></b> : Inventaire des coupes stratigraphiques	p. 342
<b><i>Annexe 12</i></b> : Inventaire des minutes	p. 343
<b><i>Annexe 13</i></b> : Inventaire des décapages manuels	p. 344
<b><i>Annexe 14</i></b> : Inventaire des photographies de terrain	p. 441
<b><i>Annexe 15</i></b> : Inventaire des photographies dans le Rapport final d'opération	p. 455
<b><i>Annexe 16</i></b> : Rapport sur les datations radiocarbones (Poznan Radiocarbon Laboratory)	p. 464
<b><i>Annexe 17</i></b> : Rapport sur la datation OSL (Vienna Luminescence Lab)	p. 468
<b><i>Annexe 18</i></b> : Inventaire de la documentation écrite	p. 471
<b><i>Annexe 19</i></b> : Listing des points topographiques	p. 472
<b><i>Annexe 20</i></b> : Liste des gisements préhistoriques aux environs de Pujo-le-Plan dans les Landes et le Gers	p. 542

Pour les inventaires du mobilier : Tout est conditionné dans une seule caisse, poids 6 Kg.

N° ordre	type	description	points topo	minutes
ST01	fossé	fossé de parcellaire, tronque l'UPS 1, 2 et 3 et l'emprise suivant un axe N-O/S-E. Parallèle à ST02 et perpendiculaire à ST03 et ST04.	PT0153 à PT0164	9
ST02	fossé	fossé de parcellaire, tronque l'UPS 1, 2 et 3 et l'emprise suivant un axe N-O/S-E. Parallèle à ST01 et perpendiculaire à ST03 et ST04.	PT0165 à PT0178 et PT0387 à PT0398	9
ST03	fossé	fossé de parcellaire, tronque l'UPS 1, 2 et 3 et l'emprise suivant un axe S-O/N-E. Parallèle à ST04 et perpendiculaire à ST01 et ST02.	PT0179 à PT0202	
ST04	fossé	fossé de parcellaire, tronque l'UPS 1, 2 et 3 et l'emprise suivant un axe S-O/N-E. Parallèle à ST03 et perpendiculaire à ST01 et ST02.	PT0399 à PT0408	2

N° UPS	coupe de référence	description générale	code couleur munsell	caractéristiques pédologiques	limite inférieure	épaisseur moyenne (cm)
1	CP01	LS gris hétérogène peu compact à rares petits éléments siliceux et débris anthropiques modernes.	10YR 4/3 h	horizon A/L actuel	nette	~30
2	CP01	LS brun homogène peu compact à petits graviers, charbons de bois et éléments céramiques modernes. 3 sous unités.	10YR 5/6	horizon E ?	diffuse	~30-40
3	CP01	LS brun-jaune homogène peu compact à petits graviers et mobilier lithique à la base. Fraction limoneuse plus importante que l'UPS 2.	10YR 5/6 h		très irrégulière	~30
4	CP01	LS jaune clair hétérogène compact (induré)	2,5Y 7/4 s	paléosol argilique à bandes d'illuviation + ou - nettes. Réseau de fentes remplies par l'UPS 3	très diffuse	~30-40
5	CP01	SL jaune orangé homogène peu compact à graviers et petits galets, parfois lités (extension NE CP01).	2,5Y 8/6 h (CP.5)		nette à diffuse	~25
6	CP01	SL brun-orangé induré au sommet, lité à la base, hétérogène, à quelques graviers et galets siliceux, souvent fragmentés.	7,5YR 5/6 h	Toit second paléosol tronqué ?	nette	~60
7	CP01	A gris bleuté compacte homogène, à plages brunes diffuses et passées sableuses.	10Y 6/1 h		diffuse	~40
8	CP01	S jaune clair lité à granularité variable, compact.			?	?
9	CP01	LS brun-jaune similaire à l'UPS 3, associé aux racines (extension S-W CP01).		Plus bioturbé que l'UPS 3	irrégulière et diffuse	~60
10	CP01	LS brun sombre tacheté à concrétions diffuses Fe-Mn			diffuse (SD01)	~80

Annexe 2 - O. A. 025570. Hin de Diou, Pujo-le-Plan (40). Inventaire des Unités Pêdo Sédimentaires.

O.A.	N° objet	Localisation	Secteur	M²	Quart	déc.	MP	Nature	Frag.	UPS	parcelle	date
025570	0005	Hors locus	D4	9	a		F3	éclat	distal		263	05/10/09
025570	0015	Locus 1	F4	12	b		F3	lame(lle)	proximal		242	06/10/09
025570	0016	Locus 3	I3	5	a		F3	lame(lle)	proximal		242	06/10/09
025570	0031	Locus 3	I3	2	d		F04b	éclat	proximal		242	06/10/09
025570	0040	Locus 3	H4	20	b		F04b	lame(lle)	proximal		242	06/10/09
025570	0056	Locus 3	I4	18	d		F3	lame(lle)	distal		242	06/10/09
025570	0074	Locus 1	F3	11	b		F3	débris			242	07/10/09
025570	0075	Locus 1	F3	11	b		F3	éclat	proximal		242	07/10/09
025570	0208	Locus 1	F4	7	d		F3Ni	lame(lle)	proximal		242	
025570	0410	Locus 1	F3	3	d		F3	lame(lle)	entier	3	242	13/10/09
025570	0424	Locus 1	G3	11	b		Indéterminé	éclat	entier	3	242	14/10/09
025570	0435	Locus 1	F3	14	d		F3Ni	esquille		3-4	242	14/10/09
025570	0440	Hors locus	C3	5	b		F1	débris		4	263	14/10/09
025570	0441	Locus 1	F3	7	d		F3Ni	lame(lle)	proximal	3	242	14/10/09
025570	0446	Locus 1	F3	7	d		F28	lame(lle)	mésial	3	242	14/10/09
025570	0449	Locus 1	F3	7	d		F4c	lame(lle)	mésial	3	242	14/10/09
025570	0450	Locus 1	F3	7	d		F3Ni	esquille		3-4	242	14/10/09
025570	0451	Locus 1	E3	7	b		F1	lame(lle)	mésial	3	263	14/10/09
025570	0463	Locus 1	F3	12	a		F3Ni	éclat	entier	3	242	14/10/09
025570	0465	Locus 1	F3	2	d		F3Ni	lame(lle)	mésial	3	242	14/10/09
025570	0466	Locus 1	F3	12	a		F4c	lame(lle)	distal	3-4	242	14/10/09
025570	0475	Locus 1	F3	7	d		Indéterminé	débris		3-4	242	15/10/09
025570	0486	Locus 1	F3	11	c		F3Ni	éclat	proximal	3-4	242	15/10/09
025570	0488	Locus 1	F3	11	c		F3Ni	lame(lle)	mésial	3-4	242	15/10/09
025570	0498	Locus 1	F3	12	a		F3Ni	éclat	entier	3-4	242	15/10/09
025570	0502	Locus 1	F3	12	a		F3Ni	lame(lle)	distal	3-4	242	19/10/09
025570	0507	Locus 1	F3	12	a		F9	éclat	entier	3-4	242	19/10/09
025570	0511	Locus 1	F3	12	a		Indéterminé	esquille			242	19/10/09
025570	0512	Locus 1	F3	12	a		F3Ni	débris			242	19/10/09
025570	0515	Locus 1	F3	6	c		F3Ni	éclat	entier	3-4	242	19/10/09
025570	0530	Locus 1	F3	12	d		F3Ni	éclat	entier	3	242	19/10/09
025570	0541	Locus 1	F3	12	d		F3Ni	lame(lle)	mésial	3-4	242	19/10/09
025570	0546	Locus 1	F3	11	a		F3Ni	lame(lle)	mésial	3-4	242	19/10/09
025570	0568	Locus 3	H3	22	b		F3	éclat	entier	3-4	242	20/10/09
025570	0592	Locus 3	H3	12	b		F3	débris		3	242	21/10/09
025570	0596	Locus 3	H3	12	b		F1	éclat	proximal	3	242	21/10/09
025570	0597	Locus 3	H3	12	b		F9	lame(lle)	mésial	3-4	242	21/10/09
025570	0600	Locus 1	F3	7	c		F3Ni	éclat	mésial	3-4	242	21/10/09
025570	0601	Locus 3	H3	6	b		F04b	lame(lle)	mésial	3-4	242	21/10/09
025570	0607	Locus 1	F3	7	c		F3	lame(lle)	mésial	3-4	242	21/10/09
025570	0617	Locus 1	F3	12	b		F4c	éclat	entier	3	242	21/10/09
025570	0636	Locus 1	F3	12	b		F1	éclat	entier	3	242	21/10/09
025570	0639	Locus 1	F3	12	b		F3Ni	lame(lle)	mésial	3	242	21/10/09
025570	0651	Locus 1	F3	13	d		F3Ni	lame(lle)	proximal	3	242	22/10/09
025570	0652	Locus 1	F3	12	c		F3Ni	lame(lle)	proximal	3	242	22/10/09
025570	0655	Locus 1	F3	13	d		F3Ni	éclat	proximal	3	242	22/10/09
025570	0658	Locus 1	F3	13	d		F1	débris		3	242	22/10/09
025570	0659	Locus 1	F3	13	a		F24	éclat	proximal	3-4	242	22/10/09
025570	0699	Locus 1	F5	15	b		F3	lame(lle)	entier	3-4	242	23/10/09
025570	0723	Locus 1	F3	23	b		F3	débris		3	242	26/10/09
025570	0724	Locus 1	F5	23	b		F3	esquille		3-4	242	26/10/09
025570	0738	Locus 1	F5	18	c		F3	débris		3-4	242	26/10/09
025570	0750	Hors locus	E5	18	b		F28	lame(lle)	entier	3	242	26/10/09

Annexe 3 - O. A. 025570. Hin de Diou, Pujo-le-Plan (40). Inventaire de l'industrie lithique taillée en silex.

O.A.	N° objet	Localisation	Secteur	M²	Quart	déc.	MP	Nature	Frag.	UPS	parcelle	date
025570	0943	Hors locus	G7	14	b		F3	éclat	distal	3	242	02/11/09
025570	0959	Locus 1	I4	17	d		F3Ni	lame(lle)	mésial		242	
025570	0988	Locus 1	F4	2	b	d10	F3Ni	lame(lle)	distal	3	242	03/11/09
025570	0990	Locus 1	F4	2	a	d09	F1	éclat	entier	3	242	03/11/09
025570	0994	Locus 1	F4	2	a	d15	F3	éclat	proximal	3-4	242	03/11/09
025570	1008	Locus 1	F5	22	c		F3	lame(lle)	mésial	3	242	03/11/09
025570	1012	Hors locus	C8	20	c		F3	lame(lle)	proximal	4	242	03/11/09
025570	1166	Locus 2	E8	11	b		F04b	lame(lle)	mésial	3-4	241	09/11/09
025570	1183	Locus 2	D9	15	b		F3	débris		3-4	241	10/11/09
025570	1217	Locus 1	F4	7	c		F04b	lame(lle)	proximal	3-4	242	10/11/09
025570	1218	Locus 1	F4	7	c		F3Ni	éclat	proximal	3-4	242	10/11/09
025570	1219	Locus 1	F4	7	c		F3	débris		3-4	242	10/11/09
025570	1220	Locus 1	F4	7	c		F3	éclat	entier	3-4	242	10/11/09
025570	1221	Locus 1	F4	7	c		F3	débris		3-4	242	10/11/09
025570	1222	Locus 1	F4	7	c		F24	lame(lle)	mésial	3-4	242	10/11/09
025570	1225	Locus 1	F4	7	c		F3Ni	lame(lle)	proximal	3-4	242	10/11/09
025570	1226	Locus 1	F4	7	c		F3Ni	débris		3-4	242	10/11/09
025570	1227	Locus 1	F4	7	c		Indéterminé	débris		3-4	242	10/11/09
025570	1234	Locus 1	F5	22	a		F4c	lame(lle)	mésial	3-4	242	11/11/09
025570	1235	Locus 1	F4	7	d		F3Ni	éclat	entier	3	242	11/11/09
025570	1238	Locus 1	F4	7	b		F3Ni	éclat	entier	3	242	11/11/09
025570	1239	Locus 1	F4	7	d		F3Ni	lame(lle)	proximal	3	242	11/11/09
025570	1240	Locus 1	F4	7	d		F1	lame(lle)	entier	3	242	11/11/09
025570	1244	Locus 1	F4	7	d		F3	éclat	proximal	3-4	242	11/11/09
025570	1245	Locus 1	F4	7	b		F3	débris		3-4	242	11/11/09
025570	1246	Locus 1	F4	7	b		F3	débris		3-4	242	11/11/09
025570	1253	Locus 1	F4	7	b		F3	lame(lle)	proximal	3-4	242	11/11/09
025570	1254	Locus 1	F4	7	c		F3Ni	lame(lle)	proximal	3-4	242	11/11/09
025570	1255	Locus 1	F4	7	d		F3Ni	éclat	proximal	3-4	242	11/11/09
025570	1256	Locus 1	F4	7	d		F3	esquille		3-4	242	11/11/09
025570	1257	Locus 1	F4	7	d		F3Ni	débris		3-4	242	11/11/09
025570	1260	Locus 1	F4	7	d		F3Ni	débris		4	242	11/11/09
025570	1264	Locus 1	F4	7	b		F24	lame(lle)	mésial	3-4	242	11/11/09
025570	1265	Locus 1	F4	7	b		F3Ni	éclat	distal	3-4	242	11/11/09
025570	1266	Locus 1	F4	7	b		F3Ni	éclat	proximal	3-4	242	11/11/09
025570	1277	Locus 1	F4	7	a		F3Ni	lame(lle)	mésial	3	242	16/11/09
025570	1278	Locus 1	F4	7	c		F3Ni	lame(lle)	distal	3-4	242	16/11/09
025570	1279	Locus 1	F4	7	c		F3	esquille		3-4	242	16/11/09
025570	1280	Locus 1	F4	7	a		F3Ni	lame(lle)	entier	3	242	16/11/09
025570	1281	Locus 1	F4	7	a		F3Ni	lame(lle)	proximal	3	242	16/11/09
025570	1291	Locus 1	F4	7	b		F3Ni	lame(lle)	proximal	3-4	242	16/11/09
025570	1292	Locus 1	F4	7	a		F3Ni	lame(lle)	proximal	3-4	242	16/11/09
025570	1293	Locus 1	F4	7	a		F3	éclat	mésial	3-4	242	16/11/09
025570	1297	Locus 1	F4	7	a		F3Ni	éclat	entier	3-4	242	16/11/09
025570	1298	Locus 1	F4	7	a		F3Ni	éclat	entier	3-4	242	16/11/09
025570	1299	Locus 1	F4	2	c		F3Ni	débris		3	242	16/11/09
025570	1300	Locus 1	F4	2	c		F3Ni	lame(lle)	proximal	3	242	16/11/09
025570	1301	Locus 1	F4	7	a		F3Ni	lame(lle)	mésial	3-4	242	16/11/09
025570	1305	Locus 1	F4	2	c		F3	esquille		3-4	242	16/11/09
025570	1307	Locus 1	F4	2	c		F3Ni	lame(lle)	proximal	3-4	242	16/11/09
025570	1318	Locus 1	F4	3	c		F3Ni	esquille		3	242	17/10/09
025570	1319	Locus 1	F4	4	a		F3Ni	éclat	proximal	3-4	242	17/10/09
025570	1320	Locus 1	F4	14	a		F24	lame(lle)	proximal	3	242	17/10/09

Annexe 3 - O. A. 025570. Hin de Diou, Pujo-le-Plan (40). Inventaire de l'industrie lithique taillée en silex.

O.A.	N° objet	Localisation	Secteur	M²	Quart	déc.	MP	Nature	Frag.	UPS	parcelle	date
025570	1329	Locus 1	F4	2	d		F4c	éclat	distal	3	242	17/10/09
025570	1330	Locus 1	F4	2	d		F3Ni	lame(lle)	mésial	3	242	17/10/09
025570	1331	Locus 1	F4	2	d		F3	esquille		3	242	17/10/09
025570	1332	Locus 1	F4	2	d		F3Ni	éclat	distal	3	242	17/10/09
025570	1335	Locus 1	F4	4	b		F3	éclat	proximal	3	242	17/10/09
025570	1336	Locus 1	F4	6	b		F24	lame(lle)	proximal	3	242	17/10/09
025570	1337	Locus 1	F5	21	b		F3Ni	lame(lle)	proximal	3	242	17/10/09
025570	1340	Locus 1	F4	4	b		F3	lame(lle)	mésial	3-4	242	17/10/09
025570	1356	Locus 1	F4	1	c		F3Ni	débris		3	242	18/11/09
025570	1363	Locus 1	F4	3	d		F3	lame(lle)	proximal	3	242	18/11/09
025570	1367	Locus 1	F4	3	d		F3	esquille		3	242	18/11/09
025570	1368	Locus 1	F4	13	a		F3Ni	éclat	entier	3-4	242	18/11/09
025570	1372	Locus 1	F4	13	b		F3Ni	lame(lle)	mésial	3-4	242	18/11/09
025570	1378	Locus 1	F4	3	d		F3Ni	éclat	entier	3-4	242	18/11/09
025570	1388	Locus 1	F4	3	a		F3	éclat	proximal	3	242	18/11/09
025570	1403	Locus 1	F4	8	d		F3Ni	lame(lle)	distal	3-4	242	18/11/09
025570	1408	Locus 1	F5	24	c		F1	lame(lle)	mésial	3	242	18/11/09
025570	1409	Locus 1	F4	8	d		F3	débris		3-4	242	18/11/09
025570	1413	Locus 1	F4	9	c		F1	lame(lle)	mésial	3	242	19/11/09
025570	1414	Locus 1	F4	8	d		F3	lame(lle)	mésial	3-4	242	19/11/09
025570	1420	Locus 1	F4	8	c		F4c	lame(lle)	proximal	3	242	19/11/09
025570	1426	Locus 1	F3	1	b		F3	esquille		3-4	242	19/11/09
025570	1437	Locus 1	F4	8	a		F3Ni	débris		3-4	242	19/11/09
025570	1438	Locus 1	F4	8	a		F3	esquille		3-4	242	19/11/09
025570	1439	Locus 1	F4	8	a		F3Ni	lame(lle)	proximal	3-4	242	19/11/09
025570	1451	Locus 1	F4	8	a		F3Ni	lame(lle)	proximal	3-4	242	19/11/09
025570	1452	Locus 1	F4	8	a		F3	éclat	mésial	3-4	242	19/11/09
025570	1454	Locus 1	F4	8	a		F3Ni	lame(lle)	proximal	3-4	242	19/11/09
025570	1465	Locus 1	F4	8	c		F3Ni	lame(lle)	mésial	3-4	242	19/11/09
025570	1468	Locus 1	F4	8	b		F3	esquille		3	242	19/11/09
025570	1470	Locus 1	F4	8	d		F24	éclat	entier	3-4	242	19/11/09
025570	1471	Locus 1	F4	8	c		F3	débris		3-4	242	19/11/09
025570	1472	Locus 1	F4	8	d		F3Ni	lame(lle)	mésial	3-4	242	19/11/09
025570	1477	Locus 1	F4	8	b		F3Ni	lame(lle)	proximal	3-4	242	20/11/09
025570	1480	Locus 1	F4	8	c		F3Ni	lame(lle)	mésial	3-4	242	20/11/09
025570	1481	Locus 1	F4	9	a		F24	lame(lle)	distal	3	242	20/11/09
025570	1494	Locus 1	F4	9	a		F3Ni	éclat	entier	3-4	242	20/11/09
025570	1507	Locus 1	F5	20	d		F1	lame(lle)	distal	3	242	23/11/09
025570	1509	Locus 1	F5	24	d		F3	lame(lle)	proximal	3	242	23/11/09
025570	1574	Locus 1	F3	13	d		Indéterminé	lame(lle)	distal	3	242	24/11/09
025570	1588	Locus 1	F3	21	b		F3Ni	éclat	entier	3-4	242	24/11/09
025570	1666	Locus 1	E3	3	a		F3	lame(lle)	distal	3	242	25/11/09
025570	1667	Locus 1	F3	11	a		F3Ni	éclat	distal	3	242	25/11/09
025570	1668	Locus 1	E3	8	a		F1	lame(lle)	mésial	3-4	242	25/11/09
025570	1674	Locus 1	F3	11	b		F3Ni	lame(lle)	mésial	3	242	25/11/09
025570	1687	Locus 1	E3	3	a		F1	éclat	proximal	3	242	25/11/09
025570	1690	Locus 1	E3	3	a		F3Ni	lame(lle)	proximal	3-4	242	25/11/09
025570	1701	Locus 3	H3	7	c		F04b	lame(lle)	proximal	3-4	242	25/11/09
025570	1709	Locus 3	H3	7	b		F3	lame(lle)	proximal	3-4	242	25/11/09
025570	1729	Locus 3	H3	8	c		F3	lame(lle)	entier	3	242	25/11/09
025570	1763	Locus 3	H3	8	a		F3	éclat	mésial	3-4	242	26/11/09
025570	1766	Locus 3	H3	8	d		F3	lame(lle)	mésial	3-4	242	26/11/09
025570	1767	Locus 3	H3	9	a		F3	débris		3-4	242	26/11/09

Annexe 3 - O. A. 025570. Hin de Diou, Pujol-le-Plan (40). Inventaire de l'industrie lithique taillée en silex.



O.A.	N° objet	Localisation	Secteur	M²	Quart	déc.	MP	Nature	Frag.	UPS	parcelle	date
025570	1768	Locus 3	H3	9	a		F3	lame(lle)	mésial	3-4	242	26/11/09
025570	1769	Locus 3	H3	9	a		F3	lame(lle)	proximal	3-4	242	26/11/09
025570	1770	Locus 3	H3	8	d		Indéterminé	débris		3-4	242	26/11/09
025570	1771	Locus 3	H3	8	d		F3	lame(lle)	entier	3-4	242	26/11/09
025570	1773	Locus 3	H3	9	d		F3	lame(lle)	proximal	3-4	242	26/11/09
025570	1774	Locus 3	H3	8	c		F3r	débris		3-4	242	26/11/09
025570	1775	Locus 3	H3	8	d		F3	éclat	distal	3-4	242	26/11/09
025570	1777	Locus 3	H3	8	d		F3	lame(lle)	mésial	3-4	242	26/11/09
025570	1778	Locus 3	H3	8	d		F3	débris		3-4	242	26/11/09
025570	1779	Locus 3	H3	8	d		F3	lame(lle)	mésial	3-4	242	26/11/09
025570	1780	Locus 3	H3	8	d		F3	éclat	entier	3-4	242	26/11/09
025570	1781	Locus 3	H3	9	b		F3	éclat	distal	3-4	242	26/11/09
025570	1782	Locus 3	H3	8	a		F3	lame(lle)	entier	3-4	242	26/11/09
025570	1783	Locus 3	H3	8	a		F3	débris		3-4	242	26/11/09
025570	1784	Locus 3	H3	8	a		F3	éclat	proximal	3-4	242	26/11/09
025570	1785	Locus 3	H3	8	a		F3	débris		3-4	242	26/11/09
025570	1786	Locus 3	H3	8	a		F3r	lame(lle)	distal	3-4	242	26/11/09
025570	1787	Locus 3	H3	8	a		F3	esquille		3-4	242	26/11/09
025570	1788	Locus 3	H3	9	c		F3	lame(lle)	proximal	3-4	242	26/11/09
025570	1789	Locus 3	H3	8	b		F3	lame(lle)	proximal	3-4	242	26/11/09
025570	1790	Locus 3	H3	8	b		F3	lame(lle)	distal	3-4	242	26/11/09
025570	1791	Locus 3	H3	8	b		F3	éclat	entier	3-4	242	26/11/09
025570	1792	Locus 3	H3	8	b		F3	éclat	entier	3-4	242	26/11/09
025570	1793	Locus 3	H3	8	b		F3	lame(lle)	proximal	3-4	242	26/11/09
025570	1794	Locus 3	H3	8	b		F3	esquille		3-4	242	26/11/09
025570	1795	Locus 3	H3	9	b		F3	lame(lle)	proximal	3-4	242	26/11/09
025570	1796	Locus 3	H3	8	a		F3	lame(lle)	proximal	3-4	242	26/11/09
025570	1797	Locus 3	H3	8	b		Indéterminé	esquille		3-4	242	26/11/09
025570	1798	Locus 3	H3	8	b		F3	débris		3-4	242	26/11/09
025570	1799	Locus 3	H3	8	b		F3	éclat	proximal	3-4	242	26/11/09
025570	1800	Locus 3	H3	9	a		F3	débris		3-4	242	26/11/09
025570	1801	Locus 3	H3	9	a		F3	éclat	entier	3-4	242	26/11/09
025570	1803	Locus 3	H3	8	c		F3	lame(lle)	entier	3-4	242	26/11/09
025570	1804	Locus 3	H3	8	c		F3	lame(lle)	proximal	3-4	242	26/11/09
025570	1805	Locus 3	H3	8	c		F3	lame(lle)	mésial	3-4	242	26/11/09
025570	1810	Locus 3	H3	8	c		F3	esquille		3-4	242	26/11/09
025570	1812	Locus 3	H3	4	c		F3	lame(lle)	proximal	3-4	242	26/11/09
025570	1813	Locus 3	H3	4	c		F04b	lame(lle)	proximal	3-4	242	26/11/09
025570	1814	Locus 3	H3	4	c		F3r	lame(lle)	proximal	3-4	242	26/11/09
025570	1820	Locus 3	H3	9	d		F3	éclat	entier	3-4	242	30/11/09
025570	1821	Locus 3	H3	9	d		F3	lame(lle)	distal	3-4	242	30/11/09
025570	1822	Locus 3	H3	2	d		F3b	éclat	entier	3-4	242	30/11/09
025570	1823	Locus 3	H3	9	c		F3	lame(lle)	entier	3-4	242	30/11/09
025570	1824	Locus 3	H3	9	b		F04b	lame(lle)	mésial	3-4	242	30/11/09
025570	1825	Locus 3	H3	9	b		F3	débris		3-4	242	30/11/09
025570	1828	Locus 3	H3	9	b		F3	esquille		3-4	242	30/11/09
025570	1829	Locus 3	H3	9	b		Indéterminé	lame(lle)	mésial	3-4	242	30/11/09
025570	1833	Locus 3	H3	9	a		F3	éclat	entier	3-4	242	30/11/09
025570	1834	Locus 3	H3	9	a		F3	débris		3-4	242	30/11/09
025570	1835	Locus 3	H3	2	c		F3	lame(lle)	distal	3-4	242	30/11/09
025570	1836	Locus 3	H3	2	c		F3	débris		3-4	242	30/11/09
025570	1838	Locus 3	H3	9	b		F3	éclat	entier	3-4	242	30/11/09
025570	1839	Locus 3	H3	9	b		F3	esquille		3-4	242	30/11/09

Annexe 3 - O. A. 025570. Hin de Diou, Pujo-le-Plan (40). Inventaire de l'industrie lithique taillée en silex.

O.A.	N° objet	Localisation	Secteur	M <sup>2</sup>	Quart	déc.	MP	Nature	Frag.	UPS	parcelle	date
025570	1840	Locus 3	H3	2	c		F3	lame(lle)	mésial	3-4	242	30/11/09
025570	1844	Locus 3	H3	14	a		F9	éclat	proximal	3-4	242	30/11/09
025570	1845	Locus 3	H3	13	b		F3	éclat	proximal	3-4	242	30/11/09
025570	1849	Locus 3	H3	8	a		F3	lame(lle)	proximal	3-4	242	30/11/09
025570	1850	Locus 3	H3	4	d		F3	éclat	entier	3-4	242	30/11/09
025570	1857	Locus 3	H3	14	b		F3	lame(lle)	distal	3-4	242	01/12/09
025570	1858	Locus 3	H3	13	b		F04b	lame(lle)	mésial	3-4	242	01/12/09
025570	1859	Locus 3	H3	14	b		F3	éclat	entier	3-4	242	01/12/09
025570	1865	Locus 3	H3	4	d		F3	lame(lle)	proximal	3-4	242	01/12/09
025570	1873	Locus 3	H3	4	c		F3	lame(lle)	mésial	3-4	242	01/12/09
025570	1875	Locus 3	H3	4	c		F3	lame(lle)	mésial	4	242	01/12/09
025570	1898	Locus 3	H3	13	c		Indéterminé	éclat	entier	4	242	01/12/09
025570	1901	Locus 3	H3	3	d		F3	débris		3-4	242	01/12/09
025570	1907	Locus 3	H3	3	c		F3	éclat	entier	3-4	242	01/12/09
025570	1908	Locus 3	H3	3	c		F3	lame(lle)	mésial	3-4	242	01/12/09
025570	1909	Locus 3	H3	3	c		F3	lame(lle)	proximal	3-4	242	01/12/09
025570	1910	Locus 3	H3	10	a		F3	lame(lle)	proximal	3-4	242	01/12/09
025570	1911	Locus 3	H3	3	c		F3	débris		3-4	242	01/12/09
025570	1912	Locus 3	H3	3	c		F3	lame(lle)	proximal	3-4	242	01/12/09
025570	1915	Locus 3	H3	3	c		F3	éclat	entier	3-4	242	01/12/09
025570	1923	Locus 3	H3	3	c		F3	lame(lle)	mésial	3-4	242	02/12/09
025570	1931	Locus 3	H3	1	c		F04b	lame(lle)	proximal	3-4	242	02/12/09
025570	1932	Locus 3	H3	5	d		F3	éclat	entier	3-4	242	02/12/09
025570	1937	Locus 3	H3	15	b		F3	débris		3-4	242	02/12/09
025570	1952	Locus 3	I3	6	d		F3	lame(lle)	entier	4	242	02/12/09
025570	1957	Locus 3	H3	14	c		F3	lame(lle)	entier	3-4	242	02/12/09
025570	1962	Locus 3	I3	11	a		F28	lame(lle)	distal	3-4	242	02/12/09
025570	1975	Locus 3	I3	6	a		F3	lame(lle)	proximal	3	242	03/12/09
025570	1978	Locus 3	H3	15	c		F3	éclat	entier	3-4	242	03/12/09
025570	1979	Locus 3	I3	1	d		F9	éclat	proximal	3-4	242	03/12/09
025570	1981	Locus 3	I3	17	b		F3Ni	lame(lle)	mésial	3-4	242	03/12/09
025570	1985	Locus 3	H3	20	a		F3	lame(lle)	proximal	3-4	242	03/12/09
025570	1997	Locus 3	I3	6	c		F9	éclat	entier	3-4	242	03/12/09
025570	1998	Locus 2	E8	2	b		F04b	lame(lle)	mésial	3-4	241	03/12/09
025570	2001	Locus 3	I3	6	b		F3	débris		3-4	242	03/12/09
025570	2002	Locus 3	I3	6	b		F9	lame(lle)	distal	3-4	242	03/12/09
025570	2003	Locus 3	I3	6	b		F3	lame(lle)	proximal	3-4	242	03/12/09
025570	2004	Locus 3	I3	6	b		F3b	lame(lle)	mésial	3-4	242	03/12/09
025570	2013	Locus 3	I3	6	b		F3	lame(lle)	distal	3-4	242	03/12/09
025570	2014	Locus 3	I3	6	b		F9	lame(lle)	distal	3-4	242	03/12/09
025570	2050	Locus 2	E8	9	d		F04b	lame(lle)	entier	3-4	242	07/12/09
025570	2061	Locus 2	E8	8	b		F3	éclat	proximal	3-4	242	07/12/09
025570	2067	Locus 2	E8	8	b		F4	éclat	proximal	3-4	242	07/12/09
025570	2076	Locus 2	E8	2	b		F04b	lame(lle)	proximal	3-4	241	07/12/09
025570	2079	Locus 2	E8	3	d		F3	lame(lle)	proximal	3-4	241	07/12/09
025570	2086	Locus 2	E8	3	c		F04b	lame(lle)	mésial	3-4	242	08/12/09
025570	2106	Locus 2	E8	14	a		F04b	éclat	proximal	3-4	242	08/12/09
025570	2109	Hors locus	F9	18	d		F1	éclat	entier	3-4	242	08/12/09
025570	2120	Locus 3	I3	11	c		F04b	lame(lle)	distal	3-4	242	08/12/09
025570	2121	Locus 3	I3	11	c		F3	éclat	proximal	3-4	242	08/12/09
025570	2124	Locus 3	I3	11	c		F3	éclat	entier	3-4	242	08/12/09
025570	2134	Hors locus	E5	7	c		F3	éclat	distal	3	263	08/12/09
025570	2138	Locus 3	I3	16	c		F3b	lame(lle)	distal	3-4	242	09/12/09

Annexe 3 - O. A. 025570. Hin de Diou, Pujou-le-Plan (40). Inventaire de l'industrie lithique taillée en silex.

O.A.	N° objet	Localisation	Secteur	M²	Quart	déc.	MP	Nature	Frag.	UPS	parcelle	date
025570	2139	Locus 3	I3	16	c		F9	lame(Ile)	mésial	3-4	242	09/12/09
025570	2142	Locus 3	I3	16	b		F3	esquille		3-4	242	09/12/09
025570	2147	Locus 3	I3	16	d		F28	lame(Ile)	mésial	3-4	242	09/12/09
025570	2149	Locus 1	G3	21	b		F25	lame(Ile)	distal	3-4	242	09/12/09
025570	2150	Locus 1	G3	16	a		F3	nucléus	entier	3-4	242	09/12/09
025570	2154	Locus 3	I3	17	d		F3	lame(Ile)	proximal	3-4	242	09/12/09
025570	2155	Locus 3	I3	17	a		F3	débris		4	242	09/12/09
025570	2156	Locus 3	I3	7	c		F9	lame(Ile)	mésial	4	242	09/12/09
025570	2157	Locus 3	I3	17	d		F9	lame(Ile)	mésial	3-4	242	09/12/09
025570	2158	Locus 3	I3	17	a		F04b	lame(Ile)	proximal	3-4	242	09/12/09
025570	2159	Locus 3	I3	17	d		F04b	nucléus	entier	3-4	242	09/12/09
025570	2162	Locus 3	I3	18	c		F04b	débris		3-4	242	09/12/09
025570	2175	Locus 3	I3	7	b		F9	lame(Ile)	proximal	3-4	242	10/12/09
025570	2186	Locus 3	I3	17	c		F3b	lame(Ile)	entier	3-4	242	10/12/09
025570	2195	Locus 3	I3	8	a		F3	lame(Ile)	entier	3-4	242	10/12/09
025570	2202	Locus 3	I3	12	c		F3r	lame(Ile)	distal	3-4	242	10/12/09
025570	2216	Locus 3	I3	13	d		F3	lame(Ile)	distal	3-4	242	14/12/09
025570	2218	Locus 3	H3	25	b		F3b	lame(Ile)	distal	3-4	242	14/12/09
025570	2219	Locus 3	H3	25			F3b	éclat	entier	3-4	242	14/12/09
025570	2222	Locus 3	H3	25			F3b	éclat	entier	3-4	242	14/12/09
025570	2223	Locus 3	H3	25			F3b	éclat	proximal	3-4	242	14/12/09
025570	2224	Locus 3	H3	25			F3b	éclat	proximal	3-4	242	14/12/09
025570	2225	Locus 3	H3	25			F3b	lame(Ile)	proximal	3-4	242	14/12/09
025570	2226	Locus 3	H3	25			F3b	débris		3-4	242	14/12/09
025570	2227	Locus 3	H3	25			F3b	éclat	proximal	3-4	242	14/12/09
025570	2228	Locus 3	I3	18	d		F3	éclat	proximal	3-4	242	14/12/09
025570	2229	Locus 3	I3	18	a		F3	lame(Ile)	mésial	3-4	242	14/12/09
025570	2232	Locus 3	H3	25			F3b	lame(Ile)	proximal	3-4	242	14/12/09
025570	2233	Locus 3	H3	25	b		F3b	débris		3-4	242	14/12/09
025570	2234	Locus 3	H3	25			F3b	lame(Ile)	proximal	3-4	242	14/12/09
025570	2235	Locus 3	H3	25			F3b	esquille		3-4	242	14/12/09
025570	2236	Locus 3	H3	25			F3b	lame(Ile)	proximal	3-4	242	14/12/09
025570	2237	Locus 3	H3	25			F3b	lame(Ile)	mésial	3-4	242	14/12/09
025570	2238	Locus 3	H3	25			F3b	esquille		3-4	242	14/12/09
025570	2239	Locus 3	H3	25			F3b	lame(Ile)	proximal	3-4	242	14/12/09
025570	2240	Locus 3	H3	25			F3b	débris		3-4	242	14/12/09
025570	2241	Locus 3	H3	25			F3b	débris		3-4	242	14/12/09
025570	2244	Locus 3	H3	25			F3b	esquille		3-4	242	14/12/09
025570	2245	Locus 3	H3	25			F3b	esquille		3-4	242	14/12/09
025570	2246	Locus 3	H3	25			F3b	éclat	proximal	3-4	242	14/12/09
025570	2247	Locus 3	H3	25			F3	éclat	distal	3-4	242	14/12/09
025570	2248	Locus 3	H3	25			F3b	débris		3-4	242	14/12/09
025570	2249	Locus 3	H3	25			F3b	esquille		3-4	242	14/12/09
025570	2250	Locus 3	H3	25			F3b	débris		3-4	242	14/12/09
025570	2251	Locus 3	H3	25			F3b	éclat	distal	3-4	242	14/12/09
025570	2254	Locus 3	H3	25			F3b	débris		3-4	242	14/12/09
025570	2255	Locus 3	H3	25			F3b	esquille		3-4	242	14/12/09
025570	2256	Locus 3	H3	25			F3b	éclat	proximal	3-4	242	14/12/09
025570	2257	Locus 3	H3	25			F3b	esquille		3-4	242	14/12/09
025570	2259	Locus 3	H3	25	b		F3b	lame(Ile)	mésial	3-4	242	14/12/09
025570	2262	Locus 3	H3	25			F3b	débris		3-4	242	14/12/09
025570	2263	Locus 3	H3	25			F3b	éclat	entier	3-4	242	14/12/09
025570	2281	Locus 3	H2	5	a		Indéterminé	débris		3-4	242	15/12/09

Annexe 3 - O. A. 025570. Hin de Diou, Pujo-le-Plan (40). Inventaire de l'industrie lithique taillée en silex.

O.A.	N° objet	Localisation	Secteur	M²	Quart	déc.	MP	Nature	Frag.	UPS	parcelle	date
025570	2282	Locus 3	I3	21	d		F3b	éclat	proximal	3-4	242	15/12/09
025570	2288	Locus 3	I3	21	d		F3	éclat	entier	3-4	242	15/12/09
025570	2289	Locus 3	H2	10	a		F9	lame(lle)	proximal	3-4	242	15/12/09
025570	2290	Locus 3	H2	10	b		F9	lame(lle)	mésial	3-4	242	15/12/09
025570	2296	Locus 3	I3	16	b		F3b	lame(lle)	proximal	3-4	242	08/12/09
025570	2297	Locus 3	I3	6	b	d08	F3	éclat	proximal	3-4	242	03/12/09
025570	2298	Locus 3	I3	8	d		F3b	éclat	entier	3-4	242	10/12/09
025570	2299	Locus 3	I3	17	d		F3b	lame(lle)	entier	3-4	242	09/12/09
025570	2300	Locus 3	H3	9	d	d05	F3	éclat	distal	3-4	242	26/11/09
025570	2301	Locus 3	H3	13	c		Indéterminé	lame(lle)	mésial	3-4	242	01/12/09
025570	2302	Locus 3	H3	13	b		F3b	éclat	proximal	3-4	242	01/12/09
025570	2303	Locus 3	H3	19	b		F3b	éclat	distal	3-4	242	02/12/09
025570	2304	Locus 3	H3	19	a		F1	lame(lle)	mésial	3-4	242	03/12/09
025570	2305	Locus 3	H3	19	a	d04	F1	débris		3-4	242	02/12/09
025570	2306	Locus 1	F5	25	a		F24	lame(lle)	mésial	3	242	20/11/09
025570	2307	Locus 1	F5	23	c	d08	F04b	débris		3	242	11/11/09
025570	2308	Locus 2	E8	3	d		F4c	lame(lle)	proximal	3-4	241	04/12/09
025570	2309	Locus 3	H3	9	a		F04b	éclat	distal	3-4	242	26/11/09
025570	2310	Locus 2	E8	9	b		F3	lame(lle)	entier	3-4	242	09/11/09
025570	2311	Locus 1	F3	16	b		F1	lame(lle)	distal	3-4	242	14/10/09
025570	2312	Locus 1	F3	13	a		F3	débris		3-4	242	22/10/09
025570	2313	Locus 1	F4	22	d		F3	débris		3-4	242	18/11/09
025570	2314	Locus 1	F4	3	b		F4c	lame(lle)	distal	3-4	242	11/11/09
025570	2315	Locus 1	F4	3	b		F3Ni	lame(lle)	mésial	3-4	242	11/11/09
025570	2316	Locus 3	G3	9	b		F04b	lame(lle)	mésial	3	242	20/10/09
025570	2317	Locus 3	G3	9	b	d05	Indéterminé	lame(lle)	mésial	3	242	20/10/09
025570	2318	Locus 3	I3	21	a	d05	F28	lame(lle)	mésial	3-4	242	09/12/09
025570	2319	Locus 3	I3	1	d	d07	F3Ni	éclat	proximal	3-4	242	03/12/09
025570	2320	Locus 3	I3	1	d	d07	F9	lame(lle)	mésial	3-4	242	03/12/09
025570	2321	Locus 3	I3	1	d	d07	F3	éclat	proximal	3-4	242	03/12/09
025570	2322	Locus 3	I3	1	d	d03	F3	lame(lle)	proximal	3-4	242	03/12/09
025570	2323	Locus 3	I3	1	d	d07	F3Ni	lame(lle)	mésial	3-4	242	03/12/09
025570	2324	Locus 3	I3	1	d	d05	F3	lame(lle)	proximal	3-4	242	03/12/09
025570	2325	Locus 3	I3	1	d	d05	F3	débris		3-4	242	03/12/09
025570	2326	Locus 3	I3	1	d	d05	F3	lame(lle)	mésial	3-4	242	03/12/09
025570	2327	Locus 3	I3	1	d	d06	F04b	débris		3-4	242	03/12/09
025570	2328	Locus 3	I3	1	d	d06	F3	lame(lle)	mésial	3-4	242	03/12/09
025570	2329	Locus 3	I3	1	d	d08	F9	débris		3-4	242	03/12/09
025570	2330	Locus 3	I3	1	d	d08	F3	esquille		3-4	242	03/12/09
025570	2331	Locus 3	I3	1	d	d08	F3Ni	lame(lle)	mésial	3-4	242	03/12/09
025570	2332	Locus 3	I3	1	d	d08	Indéterminé	esquille		3-4	242	03/12/09
025570	2333	Locus 3	I3	1	d	d08	F9	esquille		3-4	242	03/12/09
025570	2334	Locus 3	I3	1	d	d08	F3	esquille		3-4	242	03/12/09
025570	2335	Locus 3	I3	1	d	d08	F3	esquille		3-4	242	03/12/09
025570	2336	Locus 3	I3	6	a	d08	F3	éclat	mésial	3-4	242	03/12/09
025570	2337	Locus 3	I3	6	b	d07	F24	lame(lle)	proximal	3-4	242	03/12/09
025570	2338	Locus 3	I3	6	a	d04	F3r	lame(lle)	mésial	3-4	242	03/12/09
025570	2339	Locus 3	I3	6	a	d07	F9	esquille		3-4	242	03/12/09
025570	2340	Locus 3	I3	6	c	d08	Indéterminé	lame(lle)	mésial	3-4	242	03/12/09
025570	2341	Locus 3	I3	6	c	d08	F9	lame(lle)	mésial	3-4	242	03/12/09
025570	2342	Locus 3	I3	6	c	d08	F9	débris		3-4	242	03/12/09
025570	2343	Locus 3	I3	6	c	d06	F9	débris		3-4	242	03/12/09
025570	2344	Locus 3	I3	6	d	d05	F3	éclat	proximal	3-4	242	02/12/09

Annexe 3 - O. A. 025570. Hin de Diou, Pujo-le-Plan (40). Inventaire de l'industrie lithique taillée en silex.

O.A.	N° objet	Localisation	Secteur	M²	Quart	déc.	MP	Nature	Frag.	UPS	parcelle	date
025570	2345	Locus 3	I3	6	d	d06	F3	esquille		3-4	242	02/12/09
025570	2346	Locus 3	I3	6	d	d06	F3	débris		3-4	242	02/12/09
025570	2347	Locus 3	I3	6	d	d06	F3r	débris		3-4	242	02/12/09
025570	2348	Locus 3	I3	6	d	d06	F3	lame(Ile)	distal	3-4	242	02/12/09
025570	2349	Locus 3	I3	6	d	d06	F3	éclat	proximal	3-4	242	02/12/09
025570	2350	Locus 3	I3	6	d	d08	F3Ni	lame(Ile)	mésial	3-4	242	02/12/09
025570	2351	Locus 3	I3	6	d	d08	F9	débris		3-4	242	02/12/09
025570	2352	Locus 3	I3	6	d	d08	F3	débris		3-4	242	02/12/09
025570	2353	Locus 3	I3	7	b	d04	F3r	esquille		3-4	242	10/12/09
025570	2354	Locus 3	I3	7	b	d06	F9	débris		3-4	242	10/12/09
025570	2355	Locus 3	I3	7	b	d06	F3r	débris		3-4	242	10/12/09
025570	2356	Locus 3	I3	7	b	d05	F9	lame(Ile)	mésial	3-4	242	10/12/09
025570	2357	Locus 3	I3	7	b	d05	F3r	débris		3-4	242	10/12/09
025570	2358	Locus 3	I3	7	c	d02	F3r	débris		3	242	10/12/09
025570	2359	Locus 3	I3	7	c	d06	F9	lame(Ile)	distal	3-4	242	10/12/09
025570	2360	Locus 3	I3	7	c	d06	F9	lame(Ile)	mésial	3-4	242	10/12/09
025570	2361	Locus 3	I3	7	a	d06	F9	débris		3-4	242	09/12/09
025570	2362	Locus 3	I3	7	a	d06	F9	débris		3-4	242	09/12/09
025570	2363	Locus 3	I3	7	c	d04	F9	lame(Ile)	mésial	3-4	242	10/12/09
025570	2364	Locus 3	I3	7	c	d05	F9	éclat	proximal	3-4	242	10/12/09
025570	2365	Locus 3	I3	7	d	d03	F9	lame(Ile)	mésial	3-4	242	03/12/09
025570	2366	Locus 3	I3	7	a	d05	F3	lame(Ile)	proximal	3-4	242	09/12/09
025570	2367	Locus 3	I3	8	d	d06	F3Ni	débris		3-4	242	10/12/09
025570	2368	Locus 3	I3	8	d	d06	F9	débris		3-4	242	10/12/09
025570	2369	Locus 3	I3	8	a	d06	F3Ni	débris		3-4	242	10/12/09
025570	2370	Locus 3	I3	8	d	d05	F3Ni	lame(Ile)	mésial	3-4	242	10/12/09
025570	2371	Locus 3	I3	8	a	d03	F9	esquille		3-4	242	10/12/09
025570	2372	Locus 3	I3	8	a	d02	F3r	débris		3-4	242	10/12/09
025570	2373	Locus 3	I3	8	a	d04	F9	lame(Ile)	proximal	3-4	242	10/12/09
025570	2374	Locus 3	I3	11	c	d07	F3	débris		3-4	242	08/12/09
025570	2375	Locus 3	I3	11	c	d05	F3	lame(Ile)	mésial	3-4	242	08/12/09
025570	2376	Locus 3	I3	11	c	d06	F3	éclat	proximal	3-4	242	08/12/09
025570	2377	Locus 3	I3	11	c	d06	F3b	débris		3-4	242	08/12/09
025570	2378	Locus 3	I3	11	c	d06	F3b	débris		3-4	242	08/12/09
025570	2379	Locus 3	I3	11	c	d06	F3Ni	éclat	proximal	3-4	242	08/12/09
025570	2380	Locus 3	I3	11	b	d01	F3	débris		3	242	03/12/09
025570	2381	Locus 3	I3	11	a	d06	F9	lame(Ile)	proximal	3-4	242	02/12/09
025570	2382	Locus 3	I3	11	a	d06	F1	lame(Ile)	proximal	3-4	242	02/12/09
025570	2383	Locus 3	I3	12	b	d05	F3	lame(Ile)	mésial	3-4	242	10/12/09
025570	2384	Locus 3	I3	12	a	d06	F9	éclat	proximal	3-4	242	03/12/09
025570	2385	Locus 3	I3	12	b	d02	F9	lame(Ile)	mésial	3-4	242	10/12/09
025570	2386	Locus 3	I3	12	a	d05	Indéterminé	esquille		3-4	242	03/12/09
025570	2387	Locus 3	I3	12	a	d05	F3r	débris		3-4	242	03/12/09
025570	2388	Locus 3	I3	12	d	d06	F3r	débris		3-4	242	09/12/09
025570	2389	Locus 3	I3	12	d	d06	F3r	débris		3-4	242	09/12/09
025570	2390	Locus 3	I3	12	d	d05	Indéterminé	débris		3-4	242	09/12/09
025570	2392	Locus 3	I3	12	d	d04	F9	éclat	proximal	3-4	242	08/12/09
025570	2393	Locus 3	I3	13	d	d06	F9	débris		3-4	242	10/12/09
025570	2394	Locus 3	I3	13	b	d02	F9	esquille		3-4	242	14/12/09
025570	2396	Locus 3	I3	16	a	d01	F3	débris		3-4	242	08/12/09
025570	2397	Locus 3	I3	16	a	d03	F3	esquille		3-4	242	08/12/09
025570	2398	Locus 3	I3	16	a	d04	F3	éclat	proximal	3-4	242	08/12/09
025570	2399	Locus 3	I3	16	a	d04	F3b	débris		3-4	242	08/12/09

Annexe 3 - O. A. 025570. Hin de Diou, Pujo-le-Plan (40). Inventaire de l'industrie lithique taillée en silex.

O.A.	N° objet	Localisation	Secteur	M²	Quart	déc.	MP	Nature	Frag.	UPS	parcelle	date
025570	2400	Locus 3	I3	16	a	d04	F3	débris		3-4	242	08/12/09
025570	2401	Locus 3	I3	16	a	d04	F3b	esquille		3-4	242	08/12/09
025570	2402	Locus 3	I3	16	a	d05	F9	débris		3-4	242	09/12/09
025570	2403	Locus 3	I3	16	a	d05	F3b	esquille		3-4	242	09/12/09
025570	2404	Locus 3	I3	16	a	d05	F3r	lame(Ile)	proximal	3-4	242	09/12/09
025570	2405	Locus 3	I3	16	b	d04	F3b	lame(Ile)	proximal	3-4	242	08/12/09
025570	2406	Locus 3	I3	16	c	d01	Indéterminé	débris		3-4	242	08/12/09
025570	2407	Locus 3	I3	16	c	d01	F04b	lame(Ile)	mésial	3-4	242	08/12/09
025570	2409	Locus 3	I3	16	c	d02	Indéterminé	débris		3-4	242	08/12/09
025570	2410	Locus 3	I3	16	c	d02	F3b	débris		3-4	242	08/12/09
025570	2411	Locus 3	I3	16	c	d02	F3b	lame(Ile)	proximal	3-4	242	08/12/09
025570	2412	Locus 3	I3	16	c	d03	F3b	débris		3-4	242	08/12/09
025570	2413	Locus 3	I3	16	c	d03	F3b	esquille		3-4	242	08/12/09
025570	2414	Locus 3	I3	16	c	d04	Indéterminé	esquille		3-4	242	08/12/09
025570	2416	Locus 3	I3	16	c	d05	Indéterminé	débris		3-4	242	09/12/09
025570	2417	Locus 3	I3	16	c	d05	Indéterminé	esquille		3-4	242	09/12/09
025570	2418	Locus 3	I3	16	c	d05	F3b	débris		3-4	242	09/12/09
025570	2419	Locus 3	I3	16	d	d05	F3b	débris		3-4	242	09/12/09
025570	2420	Locus 3	I3	16	d	d05	F3	esquille		3-4	242	09/12/09
025570	2421	Locus 3	I3	16	d	d05	F3b	éclat	proximal	3-4	242	09/12/09
025570	2422	Locus 3	I3	17	c	d06	F3r	lame(Ile)	mésial	3-4	242	10/12/09
025570	2423	Locus 3	I3	17	d	d08	Indéterminé	lame(Ile)	mésial	3-4	242	09/12/09
025570	2425	Locus 3	I3	17	a	d07	F3	lame(Ile)	mésial	3-4	242	09/12/09
025570	2426	Locus 3	I3	18	d	d07	F3	esquille		3-4	242	14/12/09
025570	2427	Locus 3	I3	18	b	d07	F3	débris		3-4	242	14/12/09
025570	2428	Locus 3	I3	18	b	d06	F3Ni	lame(Ile)	mésial	3-4	242	14/12/09
025570	2429	Locus 3	I3	18	a	d07	F04b	éclat	Siret	3-4	242	14/12/09
025570	2430	Locus 3	I3	18	d	d06	Indéterminé	lame(Ile)	mésial	3-4	242	14/12/09
025570	2431	Locus 3	I3	18	a	d06	F3Ni	esquille		3-4	242	14/12/09
025570	2432	Locus 3	I3	18	a	d06	F3r	esquille		3-4	242	14/12/09
025570	2433	Locus 3	I3	21	c	d02	F04b	débris		3-4	242	15/12/09
025570	2434	Locus 3	I3	21	d	d05	F3b	débris		3-4	242	15/12/09
025570	2435	Locus 3	I3	21	d	d03	Indéterminé	esquille		3-4	242	15/12/09
025570	2436	Locus 3	I3	21	c	d06	Indéterminé	lame(Ile)	mésial	3-4	242	15/12/09
025570	2437	Locus 3	I3	21	a	d05	F3	lame(Ile)	proximal	3-4	242	09/12/09
025570	2438	Locus 3	I3	21	b	d05	Indéterminé	débris		3-4	242	10/12/09
025570	2439	Locus 3	I3	21	b	d04	F3	lame(Ile)	entier	3-4	242	10/12/09
025570	2440	Locus 3	I3	21	a	d07	F3b	esquille		3-4	242	09/12/09
025570	2441	Locus 3	I3	21	a	d05	F3b	lame(Ile)	mésial	3-4	242	09/12/09
025570	2442	Locus 3	I3	21	a	d04	F3	débris		3-4	242	09/12/09
025570	2443	Locus 3	I3	21	a	d02	F3	lame(Ile)	proximal	3	242	09/12/09
025570	2444	Locus 3	I3	22	c	d07	Indéterminé	esquille		3-4	242	15/12/09
025570	2445	Locus 3	I3	22	c	d06	F3	esquille		3-4	242	15/12/09
025570	2446	Locus 3	I3	22	d	d04	F3b	débris		3-4	242	15/12/09
025570	2447	Locus 3	I3	22	d	d05	F04b	débris		3-4	242	15/12/09
025570	2448	Locus 3	I3	22	d	d07	F3b	débris		3-4	242	15/12/09
025570	2449	Locus 3	I3	22	a	d03	F3r	esquille		3-4	242	10/12/09
025570	2450	Locus 3	I3	22	b	d07	F04b	lame(Ile)	proximal	3-4	242	10/12/09
025570	2451	Locus 3	I3	22	b	d07	F04b	lame(Ile)	distal	3-4	242	10/12/09
025570	2452	Locus 3	I3	22	a	d08	F3b	débris		3-4	242	10/12/09
025570	2453	Locus 3	I3	22	a	d06	Indéterminé	esquille		3-4	242	10/12/09
025570	2454	Locus 3	I3	22	b	d02	F3	éclat	Siret	3	242	10/12/09
025570	2455	Locus 3	I3	23	d	d03	F3	éclat	entier	3	242	15/12/09

Annexe 3 - O. A. 025570. Hin de Diou, Pujo-le-Plan (40). Inventaire de l'industrie lithique taillée en silex.

O.A.	N° objet	Localisation	Secteur	M²	Quart	déc.	MP	Nature	Frag.	UPS	parcelle	date
025570	2456	Locus 3	I3	25	b	d05	F04b	débris		3-4	242	10/12/09
025570	2457	Locus 3	H3	2	c	d05	F3	éclat	entier	3-4	242	30/11/09
025570	2458	Locus 3	H3	2	c	d06	F3	lame(lle)	mésial	3-4	242	30/11/09
025570	2459	Locus 3	H3	2	c	d06	F3	lame(lle)	proximal	3-4	242	30/11/09
025570	2460	Locus 3	H3	2	c	d08	F3	éclat	proximal	3-4	242	30/11/09
025570	2461	Locus 3	H3	2	c	d08	F3	débris		3-4	242	30/11/09
025570	2462	Locus 3	H3	2	d	d01	Indéterminé	esquille		3-4	242	30/11/09
025570	2463	Locus 3	H3	2	a	d06	F3	éclat	mésial	3-4	242	30/11/09
025570	2464	Locus 3	H3	2	a	d06	F3	débris		3-4	242	30/11/09
025570	2465	Locus 3	H3	2	c	d06	Indéterminé	esquille		3-4	242	30/11/09
025570	2466	Locus 3	H3	3	d	d09	F04b	lame(lle)	mésial	3-4	242	01/12/09
025570	2467	Locus 3	H3	3	c	d08	F3	lame(lle)	mésial	3-4	242	01/12/09
025570	2468	Locus 3	H3	3	c	d08	F3	débris		3-4	242	01/12/09
025570	2469	Locus 3	H3	3	c	d08	F3Ni	lame(lle)	distal	3-4	242	01/12/09
025570	2470	Locus 3	H3	3	c	d08	F3	esquille		3-4	242	01/12/09
025570	2471	Locus 3	H3	3	c	d08	F3	esquille		3-4	242	01/12/09
025570	2472	Locus 3	H3	3	c	d08	F3	lame(lle)	mésial	3-4	242	01/12/09
025570	2473	Locus 3	H3	3	c	d08	F3	esquille		3-4	242	01/12/09
025570	2474	Locus 3	H3	3	c	d08	Indéterminé	esquille		3-4	242	01/12/09
025570	2475	Locus 3	H3	3	c	d07	F3	lame(lle)	proximal	3-4	242	01/12/09
025570	2476	Locus 3	H3	3	c	d07	F3	débris		3-4	242	01/12/09
025570	2477	Locus 3	H3	3	c	d08	F3	esquille		3-4	242	01/12/09
025570	2478	Locus 3	H3	3	c	d08	F3	esquille		3-4	242	01/12/09
025570	2479	Locus 3	H3	3	d	d05	F3	esquille		3-4	242	01/12/09
025570	2480	Locus 3	H3	3	d	d05	F3	esquille		3-4	242	01/12/09
025570	2481	Locus 3	H3	3	d	d05	F3	éclat	entier	3-4	242	01/12/09
025570	2482	Locus 3	H3	3	d	d05	F3	lame(lle)	proximal	3-4	242	01/12/09
025570	2483	Locus 3	H3	3	d	d05	F3	lame(lle)	mésial	3-4	242	01/12/09
025570	2484	Locus 3	H3	3	d	d06	F3Ni	lame(lle)	mésial	3-4	242	01/12/09
025570	2485	Locus 3	H3	3	d	d06	F3	éclat	entier	3-4	242	01/12/09
025570	2486	Locus 3	H3	3	d	d06	F3	débris		3-4	242	01/12/09
025570	2487	Locus 3	H3	3	d	d06	F3	esquille		3-4	242	01/12/09
025570	2488	Locus 3	H3	3	d	d06	F3	débris		3-4	242	01/12/09
025570	2489	Locus 3	H3	3	d	d06	F3	débris		3-4	242	01/12/09
025570	2490	Locus 3	H3	3	d	d07	F3	esquille		3-4	242	01/12/09
025570	2491	Locus 3	H3	3	d	d07	F3	esquille		3-4	242	01/12/09
025570	2492	Locus 3	H3	3	d	d07	F3	débris		3-4	242	01/12/09
025570	2493	Locus 3	H3	3	d	d07	F3	débris		3-4	242	01/12/09
025570	2494	Locus 3	H3	3	d	d07	F3	éclat	entier	3-4	242	01/12/09
025570	2495	Locus 3	H3	3	d	d07	F3	esquille		3-4	242	01/12/09
025570	2496	Locus 3	H3	3	d	d08	F3	lame(lle)	proximal	3-4	242	01/12/09
025570	2497	Locus 3	H3	3	d	d08	F3	débris		3-4	242	01/12/09
025570	2498	Locus 3	H3	3	d	d08	F3	esquille		3-4	242	01/12/09
025570	2499	Locus 3	H3	3	d	d08	F3	débris		3-4	242	01/12/09
025570	2500	Locus 3	H3	4	c	d08	F3	esquille		3-4	242	26/11/09
025570	2501	Locus 3	H3	4	c	d08	F3	débris		3-4	242	26/11/09
025570	2502	Locus 3	H3	4	c	d07	F3	débris		3-4	242	26/11/09
025570	2503	Locus 3	H3	4	c	d03	F9	lame(lle)	mésial	3	242	26/11/09
025570	2504	Locus 3	H3	4	c	d09	F3	lame(lle)	proximal	3-4	242	26/11/09
025570	2505	Locus 3	H3	4	c	d09	F3	lame(lle)	proximal	3-4	242	26/11/09
025570	2506	Locus 3	H3	4	c	d09	F3	éclat	entier	3-4	242	26/11/09
025570	2507	Locus 3	H3	4	c	d09	F3	débris		3-4	242	26/11/09
025570	2508	Locus 3	H3	4	c	d09	F3	débris		3-4	242	26/11/09

Annexe 3 - O. A. 025570. Hin de Diou, Pujo-le-Plan (40). Inventaire de l'industrie lithique taillée en silex.

O.A.	N° objet	Localisation	Secteur	M²	Quart	déc.	MP	Nature	Frag.	UPS	parcelle	date
025570	2509	Locus 3	H3	4	c	d09	F3	esquille		3-4	242	26/11/09
025570	2510	Locus 3	H3	4	c	d10	F3	esquille		3-4	242	26/11/09
025570	2511	Locus 3	H3	4	c	d10	Indéterminé	esquille		3-4	242	26/11/09
025570	2512	Locus 3	H3	4	c	d10	F3	esquille		3-4	242	26/11/09
025570	2513	Locus 3	H3	4	c	d10	F3	esquille		3-4	242	26/11/09
025570	2514	Locus 3	H3	4	c	d10	F3	débris		3-4	242	26/11/09
025570	2515	Locus 3	H3	4	c	d10	F3	esquille		3-4	242	26/11/09
025570	2516	Locus 3	H3	4	d	d06	F3	esquille		3-4	242	01/12/09
025570	2517	Locus 3	H3	4	d	d06	F3	débris		3-4	242	01/12/09
025570	2518	Locus 3	H3	4	d	d07	F3	esquille		3-4	242	01/12/09
025570	2519	Locus 3	H3	4	d	d07	F3	débris		3-4	242	01/12/09
025570	2520	Locus 3	H3	4	d	d07	F3	lame(lle)	mésial	3-4	242	01/12/09
025570	2521	Locus 3	H3	4	d	d07	F3	lame(lle)	mésial	3-4	242	01/12/09
025570	2522	Locus 3	H3	4	d	d07	F3	esquille		3-4	242	01/12/09
025570	2523	Locus 3	H3	4	d	d08	F3	éclat	entier	3-4	242	01/12/09
025570	2524	Locus 3	H3	4	d	d08	F3	esquille		3-4	242	01/12/09
025570	2525	Locus 3	H3	4	d	d08	F3	débris		3-4	242	01/12/09
025570	2526	Locus 3	H3	4	d	d08	F3	esquille		3-4	242	01/12/09
025570	2527	Locus 3	H3	4	d	d08	F3	esquille		3-4	242	01/12/09
025570	2528	Locus 3	H3	4	d	d08	F3	esquille		3-4	242	01/12/09
025570	2529	Locus 3	H3	4	d	d08	F3	esquille		3-4	242	01/12/09
025570	2530	Locus 3	H3	4	d	d08	F3	esquille		3-4	242	01/12/09
025570	2531	Locus 3	H3	4	d	d08	F3	esquille		3-4	242	01/12/09
025570	2532	Locus 3	H3	4	d	d08	F3	esquille		3-4	242	01/12/09
025570	2533	Locus 3	H3	4	d	d08	F3	esquille		3-4	242	01/12/09
025570	2534	Locus 3	H3	4	d	d08	F3	esquille		3-4	242	01/12/09
025570	2535	Locus 3	H3	4	d	d09	F3	lame(lle)	proximal	3	242	01/12/09
025570	2536	Locus 3	H3	4	d	d09	F3	esquille		3	242	01/12/09
025570	2537	Locus 3	H3	4	d	d09	F9	esquille		3	242	01/12/09
025570	2538	Locus 3	H3	4	d	d10	F3	lame(lle)	mésial	3	242	01/12/09
025570	2539	Locus 3	H3	4	d	d10	F3	lame(lle)	mésial	3	242	01/12/09
025570	2540	Locus 3	H3	4	d	d10	F3	lame(lle)	mésial	3	242	01/12/09
025570	2541	Locus 3	H3	4	d	d10	F3	débris		3	242	01/12/09
025570	2542	Locus 3	H3	4	d	d10	F3	esquille		3	242	01/12/09
025570	2543	Locus 3	H3	4	d	d10	F3	esquille		3	242	01/12/09
025570	2544	Locus 3	H3	5	d	d04	F3	lame(lle)	proximal	3-4	242	02/12/09
025570	2545	Locus 3	H3	5	d	d04	F3	lame(lle)	mésial	3-4	242	02/12/09
025570	2546	Locus 3	H3	5	d	d06	F3	éclat	entier	3-4	242	02/12/09
025570	2547	Locus 3	H3	5	d	d05	F3	éclat	proximal	3-4	242	02/12/09
025570	2548	Locus 3	H3	5	d	d05	F3	lame(lle)	mésial	3-4	242	02/12/09
025570	2549	Locus 3	H3	5	c	d05	F3	lame(lle)	proximal	3-4	242	03/12/09
025570	2550	Locus 3	H3	5	c	d05	F3	débris		3-4	242	03/12/09
025570	2551	Locus 3	H3	5	c	d05	F9	débris		3-4	242	03/12/09
025570	2552	Locus 3	H3	5	c	d05	F9	débris		3-4	242	03/12/09
025570	2553	Locus 3	H3	5	c	d05	F9	débris		3-4	242	03/12/09
025570	2554	Locus 3	H3	5	c	d04	F3	esquille		3-4	242	02/12/09
025570	2555	Locus 3	H3	5	c	d04	F3	lame(lle)	mésial	3-4	242	02/12/09
025570	2556	Locus 3	H3	5	c	d04	F3	esquille		3-4	242	02/12/09
025570	2557	Locus 3	H3	5	c	d03	F3	lame(lle)	proximal	3	242	02/12/09
025570	2558	Locus 3	H3	5	c	d03	F3	esquille		3	242	02/12/09
025570	2559	Locus 3	H3	5	c	d07	F3	esquille		3-4	242	03/12/09
025570	2560	Locus 3	H3	5	c	d01	F3	esquille		3	242	02/12/09
025570	2561	Locus 3	H3	6	b	d04	Indéterminé	esquille		3-4	242	21/10/09

Annexe 3 - O. A. 025570. Hin de Diou, Pujo-le-Plan (40). Inventaire de l'industrie lithique taillée en silex.



O.A.	N° objet	Localisation	Secteur	M²	Quart	déc.	MP	Nature	Frag.	UPS	parcelle	date
025570	2562	Locus 3	H3	6	b	d03	F3	débris		3	242	21/10/09
025570	2563	Locus 3	H3	7	c	d05	F3	débris		3-4	242	25/11/09
025570	2564	Locus 3	H3	7	c	d05	F3	éclat	entier	3-4	242	25/11/09
025570	2565	Locus 3	H3	7	c	d05	F3	lame(lle)	mésial	3-4	242	25/11/09
025570	2566	Locus 3	H3	7	c	d06	F3	débris		3-4	242	25/11/09
025570	2567	Locus 3	H3	7	c	d07	Indéterminé	esquille		3-4	242	01/12/09
025570	2568	Locus 3	H3	7	c	d07	F3	débris		3-4	242	01/12/09
025570	2569	Locus 3	H3	7	b	d01	F3	éclat	proximal	3	242	25/11/09
025570	2570	Locus 3	H3	7	c	d02	F3	esquille		3-4	242	25/11/09
025570	2571	Locus 3	H3	7	c	d04	F3	éclat	proximal	3-4	242	25/11/09
025570	2572	Locus 3	H3	7	b	d04	F3	esquille		3-4	242	25/11/09
025570	2573	Locus 3	H3	7	b	d05	F3	éclat	distal	3-4	242	25/11/09
025570	2574	Locus 3	H3	7	b	d06	F3	lame(lle)	mésial	3-4	242	25/11/09
025570	2575	Locus 3	H3	7	b	d06	F3	débris		3-4	242	25/11/09
025570	2576	Locus 3	H3	7	b	d06	F3	esquille		3-4	242	25/11/09
025570	2577	Locus 3	H3	7	d	d05	F1	éclat	entier	3-4	242	25/11/09
025570	2578	Locus 3	H3	7	a	d05	F3	débris		3-4	242	25/11/09
025570	2579	Locus 3	H3	8	c	d07	F04b	lame(lle)	entier	3-4	242	26/11/09
025570	2580	Locus 3	H3	8	c	d01	Indéterminé	esquille		3	242	25/11/09
025570	2581	Locus 3	H3	8	c	d05	F3	lame(lle)	mésial	3-4	242	26/11/09
025570	2582	Locus 3	H3	8	c	d05	Indéterminé	débris		3-4	242	26/11/09
025570	2583	Locus 3	H3	8	c	d06	F3	esquille		3-4	242	26/11/09
025570	2584	Locus 3	H3	8	c	d06	F3	lame(lle)	mésial	3-4	242	26/11/09
025570	2585	Locus 3	H3	8	c	d06	F3	lame(lle)	mésial	3-4	242	26/11/09
025570	2586	Locus 3	H3	8	b	d01	F3	esquille		3	242	21/10/09
025570	2587	Locus 3	H3	8	b	d02	F3	esquille		3	242	21/10/09
025570	2588	Locus 3	H3	8	b	d02	F3	éclat	distal	3	242	21/10/09
025570	2589	Locus 3	H3	8	b	d02	F3	esquille		3	242	21/10/09
025570	2590	Locus 3	H3	8	b	d02	F3	débris		3	242	21/10/09
025570	2591	Locus 3	H3	8	b	d02	F3	esquille		3	242	21/10/09
025570	2592	Locus 3	H3	8	b	d02	F3	esquille		3	242	21/10/09
025570	2593	Locus 3	H3	8	b	d02	F3	débris		3	242	21/10/09
025570	2594	Locus 3	H3	8	d	d05	F3	débris		3-4	242	26/11/09
025570	2595	Locus 3	H3	8	d	d05	F3	lame(lle)	proximal	3-4	242	26/11/09
025570	2596	Locus 3	H3	8	d	d06	F3	éclat	distal	3-4	242	26/11/09
025570	2597	Locus 3	H3	8	d	d06	F3	débris		3-4	242	26/11/09
025570	2598	Locus 3	H3	8	d	d06	F3	esquille		3-4	242	26/11/09
025570	2599	Locus 3	H3	8	d	d06	F3	débris		3-4	242	26/11/09
025570	2600	Locus 3	H3	8	d	d06	F3	esquille		3-4	242	26/11/09
025570	2601	Locus 3	H3	8	a	d05	F3	éclat	proximal	3-4	242	26/11/09
025570	2602	Locus 3	H3	8	a	d05	F3	lame(lle)	distal	3-4	242	26/11/09
025570	2603	Locus 3	H3	8	a	d05	F3	esquille		3-4	242	26/11/09
025570	2604	Locus 3	H3	8	a	d05	F3	débris		3-4	242	26/11/09
025570	2605	Locus 3	H3	8	a	d06	F3	éclat	distal	3-4	242	26/11/09
025570	2606	Locus 3	H3	8	a	d06	F3	débris		3-4	242	26/11/09
025570	2607	Locus 3	H3	8	a	d06	F3	éclat	proximal	3-4	242	26/11/09
025570	2608	Locus 3	H3	8	a	d06	F3	débris		3-4	242	26/11/09
025570	2609	Locus 3	H3	8	a	d06	F3	lame(lle)	entier	3-4	242	26/11/09
025570	2610	Locus 3	H3	8	a	d06	F3	lame(lle)	mésial	3-4	242	26/11/09
025570	2611	Locus 3	H3	8	a	d06	F3	débris		3-4	242	26/11/09
025570	2612	Locus 3	H3	8	a	d06	F3	lame(lle)	proximal	3-4	242	26/11/09
025570	2613	Locus 3	H3	8	a	d06	F3	lame(lle)	proximal	3-4	242	26/11/09
025570	2614	Locus 3	H3	8	a	d06	F3	débris		3-4	242	26/11/09

Annexe 3 - O. A. 025570. Hin de Diou, Pujo-le-Plan (40). Inventaire de l'industrie lithique taillée en silex.

O.A.	N° objet	Localisation	Secteur	M²	Quart	déc.	MP	Nature	Frag.	UPS	parcelle	date
025570	2615	Locus 3	H3	8	a	d06	F3	lame(lle)	distal	3-4	242	26/11/09
025570	2616	Locus 3	H3	8	a	d06	F3	esquille		3-4	242	26/11/09
025570	2617	Locus 3	H3	8	a	d06	F3	esquille		3-4	242	26/11/09
025570	2618	Locus 3	H3	8	a	d06	F3	débris		3-4	242	26/11/09
025570	2619	Locus 3	H3	8	a	d06	F3	lame(lle)	distal	3-4	242	26/11/09
025570	2620	Locus 3	H3	9	a	d06	F3	débris		3-4	242	26/11/09
025570	2621	Locus 3	H3	9	a	d07	F3	esquille		3-4	242	30/11/09
025570	2622	Locus 3	H3	9	d	d07	F3	débris		3-4	242	30/11/09
025570	2623	Locus 3	H3	9	b	d07	F3	esquille		3-4	242	30/11/09
025570	2624	Locus 3	H3	9	b	d07	F3	lame(lle)	mésial	3-4	242	30/11/09
025570	2625	Locus 3	H3	9	c	d05	Indéterminé	esquille		3-4	242	26/11/09
025570	2626	Locus 3	H3	9	c	d05	F3	éclat	mésial	3-4	242	26/11/09
025570	2627	Locus 3	H3	9	b	d08	F3	esquille		3-4	242	30/11/09
025570	2628	Locus 3	H3	9	b	d08	F3	éclat	entier	3-4	242	30/11/09
025570	2629	Locus 3	H3	9	b	d08	Indéterminé	débris		3-4	242	30/11/09
025570	2630	Locus 3	H3	9	b	d06	F3	éclat	entier	3-4	242	30/11/09
025570	2631	Locus 3	H3	9	a	d05	F3	esquille		3-4	242	26/11/09
025570	2632	Locus 3	H3	10	b	d07	F9	débris		3-4	242	02/12/09
025570	2633	Locus 3	H3	10	b	d07	F3	esquille		3-4	242	02/12/09
025570	2634	Locus 3	H3	10	b	d07	F9	débris		3-4	242	02/12/09
025570	2635	Locus 3	H3	10	b	d07	F3	débris		3-4	242	02/12/09
025570	2637	Locus 3	H3	10	a	d08	F3	débris		3-4	242	01/12/09
025570	2638	Locus 3	H3	10	a	d08	F3	esquille		3-4	242	01/12/09
025570	2639	Locus 3	H3	10	a	d08	F3	débris		3-4	242	01/12/09
025570	2640	Locus 3	H3	10	a	d09	F3	esquille		3-4	242	01/12/09
025570	2641	Locus 3	H3	10	a	d09	F3	débris		3-4	242	01/12/09
025570	2642	Locus 3	H3	10	a	d09	F3	esquille		3-4	242	01/12/09
025570	2643	Locus 3	H3	10	b	d03	F3	esquille		3	242	02/12/09
025570	2644	Locus 3	H3	10	b	d04	F3	débris		3-4	242	02/12/09
025570	2646	Locus 3	H3	10	b	d05	F3	éclat	entier	3-4	242	02/12/09
025570	2647	Locus 3	H3	10	b	d05	F3	esquille		3-4	242	02/12/09
025570	2648	Locus 3	H3	10	b	d06	F3	éclat	entier	3-4	242	02/12/09
025570	2649	Locus 3	H3	10	b	d07	F3r	lame(lle)	mésial	3-4	242	02/12/09
025570	2650	Locus 3	H3	10	b	d07	F3	lame(lle)	proximal	3-4	242	02/12/09
025570	2651	Locus 3	H3	10	b	d07	F3	débris		3-4	242	02/12/09
025570	2652	Locus 3	H3	10	b	d08	F3Ni	lame(lle)	mésial	3-4	242	02/12/09
025570	2653	Locus 3	H3	10	b	d08	F3	débris		3-4	242	02/12/09
025570	2654	Locus 3	H3	10	b	d08	F3	lame(lle)	mésial	3-4	242	02/12/09
025570	2655	Locus 3	H3	10	b	d08	F3	éclat	proximal	3-4	242	02/12/09
025570	2656	Locus 3	H3	10	c	d01	F3b	esquille		3	242	02/12/09
025570	2657	Locus 3	H3	10	d	d09	Indéterminé	esquille		3-4	242	01/12/09
025570	2658	Locus 3	H3	10	d	d07	F3	débris		3-4	242	01/12/09
025570	2659	Locus 3	H3	10	d	d07	F3	esquille		3-4	242	01/12/09
025570	2660	Locus 3	H3	10	d	d07	F3	débris		3-4	242	01/12/09
025570	2661	Locus 3	H3	10	d	d05	F3	débris		3-4	242	01/12/09
025570	2662	Locus 3	H3	10	d	d02	F3	éclat	entier	3-4	242	01/12/09
025570	2663	Locus 3	H3	10	d	d02	F3	esquille		3-4	242	01/12/09
025570	2664	Locus 3	H3	10	d	d02	F3	éclat	entier	3-4	242	01/12/09
025570	2665	Locus 3	H3	10	d	d02	F3	esquille		3-4	242	01/12/09
025570	2666	Locus 3	H3	10	c	d05	F3	lame(lle)	distal	3-4	242	02/12/09
025570	2667	Locus 3	H3	10	c	d06	F04b	débris		3-4	242	02/12/09
025570	2668	Locus 3	H3	10	c	d06	F3	débris		3-4	242	02/12/09
025570	2669	Locus 3	H3	10	c	d06	Indéterminé	esquille		3-4	242	02/12/09

Annexe 3 - O. A. 025570. Hin de Diou, Pujole-Plan (40). Inventaire de l'industrie lithique taillée en silex.

O.A.	N° objet	Localisation	Secteur	M²	Quart	déc.	MP	Nature	Frag.	UPS	parcelle	date
025570	2670	Locus 3	H3	10	c	d07	F3	esquille		3-4	242	02/12/09
025570	2671	Locus 3	H3	10	c	d07	F3	lame(lle)	proximal	3-4	242	02/12/09
025570	2672	Locus 3	H3	10	c	d07	Indéterminé	esquille		3-4	242	02/12/09
025570	2673	Locus 3	H3	10	c	d07	F3Ni	esquille		3-4	242	02/12/09
025570	2674	Locus 3	H3	10	a	d08	F9	débris		3-4	242	01/12/09
025570	2675	Locus 3	H3	10	a	d04	F3	lame(lle)	proximal	3-4	242	01/12/09
025570	2676	Locus 3	H3	12	b	d06	Indéterminé	lame(lle)	mésial	3-4	242	21/11/09
025570	2677	Locus 3	H3	12	b	d01	Indéterminé	esquille		3	242	21/11/09
025570	2678	Locus 3	H3	12	c	d07	F3	esquille		3-4	242	01/12/09
025570	2679	Locus 3	H3	13	d	d01	Indéterminé	débris		3	242	30/11/09
025570	2680	Locus 3	H3	13	c	d05	F3	esquille		3-4	242	01/12/09
025570	2681	Locus 3	H3	13	b	d04	F3	lame(lle)	distal	3-4	242	01/12/09
025570	2682	Locus 3	H3	13	b	d04	F3	éclat	proximal	3-4	242	01/12/09
025570	2683	Locus 3	H3	13	b	d05	F3	débris		3-4	242	01/12/09
025570	2684	Locus 3	H3	13	b	d05	F3	esquille		3-4	242	01/12/09
025570	2685	Locus 3	H3	13	b	d05	F3	lame(lle)	mésial	3-4	242	01/12/09
025570	2686	Locus 3	H3	13	b	d05	F3	lame(lle)	mésial	3-4	242	01/12/09
025570	2687	Locus 3	H3	13	b	d05	F3	lame(lle)	mésial	3-4	242	01/12/09
025570	2688	Locus 3	I3	13	b	d02	F3r	lame(lle)	mésial	3-4	242	10/12/09
025570	2689	Locus 3	H3	14	a	d03	F04b	éclat	proximal	3-4	242	30/11/09
025570	2690	Locus 3	H3	14	a	d05	F04b	éclat	proximal	3-4	242	30/11/09
025570	2691	Locus 3	H3	14	b	d02	F3	esquille		3	242	16/11/09
025570	2692	Locus 3	H3	14	a	d06	F3	éclat	mésial	3-4	242	30/11/09
025570	2693	Locus 3	H3	14	b	d01bis	F3	éclat	proximal	3-4	242	01/12/09
025570	2694	Locus 3	H3	14	b	d03bis	F3	esquille		3-4	242	01/12/09
025570	2695	Locus 3	H3	14	b	d04bis	F3	éclat	proximal	3-4	242	01/12/09
025570	2696	Locus 3	H3	14	b	d04bis	F3	lame(lle)	mésial	3-4	242	01/12/09
025570	2697	Locus 3	H3	14	b	d04bis	F3	esquille		3-4	242	01/12/09
025570	2698	Locus 3	H3	14	c	d08	F3	éclat	entier	3-4	242	02/12/09
025570	2699	Locus 3	H3	14	c	d06	Indéterminé	esquille		3-4	242	02/12/09
025570	2700	Locus 3	H3	15	a	d04	F3	lame(lle)	proximal	3-4	242	01/12/09
025570	2701	Locus 3	H3	15	a	d04	F3	débris		3-4	242	01/12/09
025570	2703	Locus 3	H3	15	c	d11	F3b	débris		3-4	242	03/12/09
025570	2704	Locus 3	H3	15	c	d07	F1	éclat	entier	3-4	242	02/12/09
025570	2705	Locus 3	H3	15	c	d10	F3r	éclat	entier	3-4	242	03/12/09
025570	2706	Locus 3	H3	15	c	d10	F3	lame(lle)	proximal	3-4	242	03/12/09
025570	2708	Locus 3	H3	15	d	d09	F3b	lame(lle)	mésial	3-4	242	02/12/09
025570	2709	Locus 3	H3	15	d	d09	F3	esquille		3-4	242	02/12/09
025570	2710	Locus 3	H3	15	d	d09	F3	esquille		3-4	242	02/12/09
025570	2711	Locus 3	H3	15	a	d07	F3	débris		3-4	242	01/12/09
025570	2712	Locus 3	H3	15	a	d07	F3	débris		3-4	242	01/12/09
025570	2713	Locus 3	H3	15	a	d07	F3	débris		3-4	242	01/12/09
025570	2714	Locus 3	H3	15	a	d07	F3	débris		3-4	242	01/12/09
025570	2715	Locus 3	H3	15	a	d06	F3	esquille		3-4	242	01/12/09
025570	2716	Locus 3	H3	15	a	d06	F3	esquille		3-4	242	01/12/09
025570	2717	Locus 3	H3	15	a	d05	F3	esquille		3-4	242	01/12/09
025570	2718	Locus 3	H3	15	b	d04	F3r	lame(lle)	distal	3-4	242	02/12/09
025570	2719	Locus 3	H3	15	b	d04	Indéterminé	débris		3-4	242	02/12/09
025570	2720	Locus 3	H3	15	a	d07	F3	éclat	mésial	3-4	242	01/12/09
025570	2721	Locus 3	H3	15	a	d07	F3r	débris		3-4	242	01/12/09
025570	2722	Locus 3	H3	15	a	d07	F3	débris		3-4	242	01/12/09
025570	2723	Locus 3	H3	15	b	d06	F3r	lame(lle)	mésial	3-4	242	02/12/09
025570	2724	Locus 3	H3	15	b	d11	F3	esquille		3-4	242	02/12/09

Annexe 3 - O. A. 025570. Hin de Diou, Pujo-le-Plan (40). Inventaire de l'industrie lithique taillée en silex.

O.A.	N° objet	Localisation	Secteur	M²	Quart	déc.	MP	Nature	Frag.	UPS	parcelle	date
025570	2725	Locus 3	H3	18	b	d02	Indéterminé	éclat	entier	3	242	20/10/09
025570	2727	Locus 3	H3	18	b	d02bis	F3	débris		3-4	242	02/12/09
025570	2728	Locus 3	H3	18	c	d08	F3	débris		3-4	242	02/12/09
025570	2729	Locus 3	H3	20	b	d03bis	F3	éclat	distal	3-4	242	
025570	2730	Locus 3	H3	20	a	d04	F3	débris		3	242	02/12/09
025570	2731	Locus 3	H3	20	b	d01bis	F3	esquille		3-4	242	
025570	2732	Locus 3	H3	20	b	d01bis	F3	esquille		3-4	242	
025570	2733	Locus 3	H3	20	b	d02bis	F3	débris		3-4	242	
025570	2734	Locus 3	H3	20	b	d04bis	F3	débris		3-4	242	
025570	2735	Locus 3	H3	25	d	d02	F3b	éclat	mésial	3-4	242	15/12/09
025570	2736	Locus 3	H3	25	d	d02	F3b	esquille		3-4	242	15/12/09
025570	2737	Locus 3	H3	25	d	d04	F3b	esquille		3-4	242	15/12/09
025570	2738	Locus 3	H3	25	c	d03	F3b	lame(lle)	mésial	3-4	242	15/12/09
025570	2739	Locus 3	H3	25	c	d04	F3b	débris		3-4	242	15/12/09
025570	2740	Locus 3	H3	25	c	d02	F3b	lame(lle)	mésial	3-4	242	15/12/09
025570	2741	Locus 3	H3	25	c	d02	F3b	éclat	proximal	3-4	242	15/12/09
025570	2742	Locus 3	H3	25	a	d03	F3b	débris		3-4	242	14/12/09
025570	2743	Locus 3	H3	25	a	d03	F3b	débris		3-4	242	14/12/09
025570	2744	Locus 3	H3	25	a	d03	F3b	esquille		3-4	242	14/12/09
025570	2745	Locus 3	H3	25	a	d03	F3b	esquille		3-4	242	14/12/09
025570	2746	Locus 3	H3	25	a	d03	F3b	débris		3-4	242	14/12/09
025570	2747	Locus 3	H3	25	a	d03	F3b	débris		3-4	242	14/12/09
025570	2748	Locus 3	H3	25	a	d03	F3b	esquille		3-4	242	14/12/09
025570	2749	Locus 3	H3	25	a	d02	F3b	lame(lle)	proximal	3-4	242	14/12/09
025570	2750	Locus 3	H3	25	a	d02	F3b	lame(lle)	distal	3-4	242	14/12/09
025570	2751	Locus 3	H3	25	a	d02	F3b	esquille		3-4	242	14/12/09
025570	2752	Locus 3	H3	25	a	d02	F3b	esquille		3-4	242	14/12/09
025570	2753	Locus 3	H3	25	a	d02	F3b	esquille		3-4	242	14/12/09
025570	2754	Locus 3	H3	25	a	d02	F3b	esquille		3-4	242	14/12/09
025570	2755	Locus 3	H3	25	a	d05	F3b	débris		3-4	242	14/12/09
025570	2756	Locus 3	H3	25	a	d05	F3b	esquille		3-4	242	14/12/09
025570	2757	Locus 3	H3	11	b	d04	F3	lame(lle)	distal	3-4	242	26/11/09
025570	2758	Locus 3	H3	22	b	d03	F1	esquille		3-4	242	20/10/09
025570	2760	Locus 3	H3	1	c	d05	F3	esquille		3-4	242	02/12/09
025570	2761	Locus 2	E10	25	b	d04	F3	lame(lle)	mésial	3	242	02/11/09
025570	2762	Hors locus	G7	24	b	d05	F1	éclat	entier	3-4	242	29/10/09
025570	2763	Hors locus	H9	7	b	d01	Indéterminé	esquille		3	242	09/11/09
025570	2765	Hors locus	D7	23	b	d07	F1	éclat	entier	3	263	10/11/09
025570	2766	Hors locus	D5	13	b	d05	Indéterminé	esquille		3	263	29/10/09
025570	2767	Hors locus	D5	13	b	d01	F1	esquille		3	263	28/10/09
025570	2768	Hors locus	D5	13	b	d02	Indéterminé	éclat	proximal	3	263	28/10/09
025570	2769	Hors locus	D5	13	b	d02	Indéterminé	esquille		3	263	28/10/09
025570	2770	Hors locus	D5	5	b	d04	F1	débris		3-4	263	27/10/09
025570	2771	Hors locus	D5	5	b	d06	F3	esquille		3-4	263	27/10/09
025570	2772	Hors locus	F6	20	b	d01	F1	éclat	distal	3	242	29/10/09
025570	2773	Hors locus	F6	8	b	d05	F3	débris		3-4	242	29/10/09
025570	2774	Hors locus	F6	22	b	d06	Indéterminé	débris		3-4	242	23/10/09
025570	2775	Hors locus	F6	18	b	d06	F24	lame(lle)	proximal	3-4	242	29/10/09
025570	2777	Hors locus	I2	1	a	d04	F3	éclat	entier	3-4	242	15/12/09
025570	2778	Hors locus	G2	4	b	d01	Indéterminé	esquille		3	242	19/10/09
025570	2779	Hors locus	H6	1	b	d01	Indéterminé	débris		3	242	21/10/09
025570	2780	Hors locus	H6	2	b	d04	Indéterminé	éclat	entier	3	242	23/10/09
025570	2781	Hors locus	D3	4	b	d03	F3	éclat	distal	3	263	14/10/09

Annexe 3 - O. A. 025570. Hin de Diou, Pujol-le-Plan (40). Inventaire de l'industrie lithique taillée en silex.

O.A.	N° objet	Localisation	Secteur	M²	Quart	déc.	MP	Nature	Frag.	UPS	parcelle	date
025570	2782	Hors locus	D3	14	a	d06	Indéterminé	débris		3-4	263	16/11/09
025570	2783	Hors locus	D3	8	b	d04	F0112	esquille		3	263	13/10/09
025570	2784	Hors locus	D3	22	b	d02	F0112	débris		3	263	13/10/09
025570	2785	Hors locus	D3	16	b	d03	F1	esquille		3	263	13/10/09
025570	2786	Hors locus	D3	14	a	d02	Indéterminé	esquille		3	263	16/11/09
025570	2787	Hors locus	D3	14	b	d02	F0112	esquille		3	263	13/10/09
025570	2788	Hors locus	D3	14	b	d02	F0112	débris		3	263	13/10/09
025570	2789	Hors locus	D3	14	b	d02	F0112	esquille		3	263	13/10/09
025570	2790	Hors locus	D3	14	b	d02	F0112	esquille		3	263	13/10/09
025570	2791	Hors locus	D3	14	b	d02	F0112	esquille		3	263	13/10/09
025570	2792	Hors locus	D3	14	b	d02	F0112	esquille		3	263	13/10/09
025570	2793	Hors locus	D3	14	b	d02	F0112	débris		3	263	13/10/09
025570	2794	Hors locus	D3	14	b	d02	F0112	esquille		3	263	13/10/09
025570	2795	Hors locus	D3	14	b	d02	F0112	débris		3	263	13/10/09
025570	2796	Hors locus	D3	14	b	d02	F0112	débris		3	263	13/10/09
025570	2797	Hors locus	D3	14	b	d02	F0112	esquille		3	263	13/10/09
025570	2798	Hors locus	D3	14	b	d02	F0112	esquille		3	263	13/10/09
025570	2799	Hors locus	D3	14	b	d02	F0112	esquille		3	263	13/10/09
025570	2800	Hors locus	D3	14	b	d02	F3	esquille		3	263	13/10/09
025570	2801	Hors locus	D3	14	b	d02	F0112	esquille		3	263	13/10/09
025570	2803	Hors locus	E2	14	b	d02	F1	débris		3	242	19/10/09
025570	2804	Hors locus	F7	17	b	d03	Indéterminé	esquille		3	242	10/11/09
025570	2805	Hors locus	F7	2	b	d04	Indéterminé	lame(lle)	mésial	3	242	03/11/09
025570	2806	Hors locus	G8	25	b	d06	Indéterminé	éclat	mésial	3	242	04/11/09
025570	2807	Hors locus	G4	14	b	d10	Indéterminé	éclat	entier	3-4	242	20/11/09
025570	2808	Hors locus	G4	5	b	d04	F1	débris		3	242	26/10/09
025570	2809	Hors locus	G3	23	b	d03	Indéterminé	débris		3	242	20/10/09
025570	2810	Hors locus	G3	25	b	d01	Indéterminé	esquille		3	242	20/10/09
025570	2811	Locus 1	G3	11	a	d02	Indéterminé	éclat	mésial	3	242	24/11/09
025570	2812	Locus 1	G3	1	a	d02	Indéterminé	esquille		3-4	242	26/11/09
025570	2813	Locus 3	G3	15	b	d05	Indéterminé	esquille		3	242	21/10/09
025570	2815	Hors locus	D6	2	b	d01	F1	esquille		3	263	28/10/09
025570	2816	Hors locus	D6	2	b	d01	F1	esquille		3	263	28/10/09
025570	2818	Hors locus	D2	11	b	d03	F0112	esquille		3	263	15/10/09
025570	2819	Hors locus	D2	11	b	d03	F0112	esquille		3	263	15/10/09
025570	2820	Hors locus	D2	5	b	d02	F0112	esquille		3	263	14/10/09
025570	2821	Hors locus	D2	9	b	d02	F1	esquille		3-4	263	15/10/09
025570	2822	Hors locus	H4	11	b	d04	F04b	lame(lle)	proximal	3	242	20/11/09
025570	2823	Hors locus	H4	11	b	d08	F28	lame(lle)	distal	3-4	242	20/11/09
025570	2824	Locus 3	H2	5	b	d05	Indéterminé	esquille		3-4	242	15/12/09
025570	2825	Locus 3	H2	4	b	d01	F3	éclat	proximal	3	242	03/12/09
025570	2826	Locus 1	E3	8	d	d02	Indéterminé	esquille		3	242	24/11/09
025570	2828	Locus 1	E3	18	d	d04	Indéterminé	débris		3-4	242	24/11/09
025570	2830	Locus 1	E3	13	b	d04	Indéterminé	esquille		3-4	242	14/10/09
025570	2831	Locus 1	E3	2	d	d07	F3	débris		3-4	263	02/12/09
025570	2832	Locus 1	E3	2	c	d07	Indéterminé	débris		3-4	263	02/12/09
025570	2833	Locus 1	E3	2	b	d01	Indéterminé	débris		3	263	26/11/09
025570	2834	Locus 1	E3	3	b	d04	F3	débris		4	242	14/10/09
025570	2835	Locus 1	E3	1	b	d02	Indéterminé	lame(lle)	mésial	3	263	14/10/09
025570	2836	Locus 1	E4	23	c	d06	F24	esquille		3-4	242	24/11/09
025570	2837	Locus 1	E4	23	c	d03	Indéterminé	esquille		3	242	23/11/09
025570	2838	Locus 1	E4	23	d	d02	F3	débris		3	242	23/11/09
025570	2839	Locus 1	E4	23	d	d08	F3	esquille		3-4	242	24/11/09

Annexe 3 - O. A. 025570. Hin de Diou, Pujo-le-Plan (40). Inventaire de l'industrie lithique taillée en silex.

O.A.	N° objet	Localisation	Secteur	M²	Quart	déc.	MP	Nature	Frag.	UPS	parcelle	date
025570	2840	Locus 1	E4	23	d	d01	Indéterminé	lame(lle)	mésial	3	242	23/11/09
025570	2841	Locus 1	E4	4	c	d15	F3	débris		3-4	242	17/11/09
025570	2842	Locus 1	E4	4	c	d15	F3	lame(lle)	mésial	3-4	242	17/11/09
025570	2843	Locus 1	E4	4	c	d07	F3	esquille		3-4	242	17/11/09
025570	2844	Locus 1	E4	9	b	d13	Indéterminé	débris		3-4	242	17/11/09
025570	2845	Locus 1	E4	9	b	d13	F1	débris		3-4	242	17/11/09
025570	2846	Locus 1	E4	4	c	d10	F3	débris		3-4	242	17/11/09
025570	2847	Locus 1	E4	4	c	d10	F3	débris		3-4	242	17/11/09
025570	2848	Locus 1	E4	4	c	d10	Indéterminé	lame(lle)	mésial	3-4	242	17/11/09
025570	2849	Hors locus	E5	6	b	d03	F1	débris		3	263	27/10/09
025570	2850	Hors locus	E5	6	b	d05	F1	débris		3	263	27/10/09
025570	2851	Hors locus	E5	18	b	d04	Indéterminé	lame(lle)	proximal	3	242	26/10/09
025570	2852	Hors locus	E5	10	b	d05	Indéterminé	esquille		3-4	242	26/10/09
025570	2853	Hors locus	E5	10	b	d05	F1	éclat	distal	3-4	242	26/10/09
025570	2854	Hors locus	E5	8	b	d04	F1	débris		3	242	26/10/09
025570	2856	Locus 1	F5	7	b	d03	F1	esquille		3	242	23/10/09
025570	2857	Locus 1	F5	18	a	d05	F1	esquille		3-4	242	27/10/09
025570	2858	Locus 1	F5	23	a	d01	F1	esquille		3	242	26/10/09
025570	2859	Locus 1	F5	23	b	d03	F3	débris		3-4	242	26/10/09
025570	2860	Locus 1	F5	23	b	d03	F3	lame(lle)	mésial	3-4	242	26/10/09
025570	2862	Locus 1	F5	19	c	d04	F1	esquille		3	242	26/10/09
025570	2863	Locus 1	F5	24	b	d04	F3	débris		3-4	242	19/11/09
025570	2864	Locus 1	F5	23	a	d05	F1	lame(lle)	proximal	3-4	242	26/10/09
025570	2865	Locus 1	F5	15	b	d05	F1	débris		3-4	242	23/10/09
025570	2866	Locus 1	F5	20	a	d03	Indéterminé	esquille		3	242	23/11/09
025570	2867	Locus 1	F5	20	b	d02	F1	éclat	proximal	3	242	23/11/09
025570	2868	Locus 1	F5	25	d	d01	Indéterminé	esquille		3	242	19/11/09
025570	2869	Locus 1	F5	25	b	d02	F3	débris		3	242	16/10/09
025570	2870	Locus 1	F5	25	b	d02	F3	débris		3	242	26/10/09
025570	2873	Locus 1	F5	19	d	d04	Indéterminé	esquille		3	242	27/10/09
025570	2874	Locus 1	F5	25	a	d03	F3	lame(lle)	distal	3	242	20/11/09
025570	2875	Locus 1	F5	22	d	d05	F3Ni	débris		3-4	242	11/11/09
025570	2876	Locus 1	F5	23	c	d07	Indéterminé	débris		3	242	11/11/09
025570	2877	Locus 1	F5	17	d	d01	F3	lame(lle)	mésial	3	242	18/11/09
025570	2878	Locus 1	F5	23	d	d09	F1	lame(lle)	mésial	3-4	242	18/11/09
025570	2879	Locus 1	F5	24	a	d06bis	F3Ni	lame(lle)	mésial	3-4	242	18/11/09
025570	2880	Locus 1	F5	24	d	d06	F3	esquille		3-4	242	18/11/09
025570	2881	Hors locus	F9	23	b	d05	F1	esquille		3-4	242	06/11/09
025570	2882	Hors locus	F9	13	b	d04	Indéterminé	éclat	entier	3	242	04/11/09
025570	2883	Locus 2	D8	5	c	d08	F3	débris		3-4	241	03/12/09
025570	2884	Locus 2	D8	10	c	d06	Indéterminé	débris		3-4	241	10/11/09
025570	2885	Locus 2	D8	5	a	d03	F04b	débris		3-4	241	10/11/09
025570	2886	Locus 2	D8	4	c	d03	F04b	éclat	proximal	3-4	241	23/11/09
025570	2887	Locus 2	D8	4	c	d03	F04b	débris		3-4	241	23/11/09
025570	2888	Locus 2	D8	4	c	d03	F04b	débris		3-4	241	23/11/09
025570	2889	Locus 2	D8	5	b	d05	F3	lame(lle)	mésial	3-4	241	10/11/09
025570	2890	Locus 2	D8	14	b	d01	F04b	lame(lle)	proximal	3-4	241	09/11/09
025570	2891	Locus 2	D9	15	a	d01	F3	débris		3	241	30/11/09
025570	2892	Locus 2	E9	11	a	d04	Indéterminé	esquille		3-4	241	30/11/09
025570	2893	Locus 2	E9	20	b	d04	F04b	esquille		3-4	242	06/11/09
025570	2894	Locus 2	E9	12	a	d04	F3	esquille		3-4	241	11/11/09
025570	2895	Locus 2	E9	3	a	d04	Indéterminé	esquille		3-4	241	11/11/09
025570	2896	Locus 2	E8	7	c	d03	F04b	lame(lle)	distal	3-4	241	07/12/09

Annexe 3 - O. A. 025570. Hin de Diou, Pujol-le-Plan (40). Inventaire de l'industrie lithique taillée en silex.

O.A.	N° objet	Localisation	Secteur	M²	Quart	déc.	MP	Nature	Frag.	UPS	parcelle	date
025570	2897	Locus 2	E8	4	d	d10	Indéterminé	esquille		3-4	242	04/12/09
025570	2898	Locus 2	E8	13	a	d06	Indéterminé	esquille		3-4	241	08/12/09
025570	2899	Locus 2	E8	10	d	d06	Indéterminé	esquille		3-4	242	08/12/09
025570	2900	Locus 2	E8	10	d	d04	F3	débris		3-4	242	07/12/09
025570	2901	Locus 2	E8	7	c	d01	F3c	débris		3	241	07/12/09
025570	2902	Locus 2	E8	3	c	d06	F3c	lame(lle)	mésial	3-4	242	04/12/09
025570	2903	Locus 2	E8	4	a	d01bis	F04b	débris		3-4	242	07/12/09
025570	2904	Locus 2	E8	1	a	d06	F3a	lame(lle)	distal	3-4	241	23/11/09
025570	2905	Locus 2	E8	14	b	d05	F1	débris		3	242	03/11/09
025570	2906	Locus 2	E8	1	d	d03	F04b	éclat	entier	3-4	241	23/11/09
025570	2907	Locus 2	E8	4	c	d05	F3c	lame(lle)	mésial	3-4	242	04/12/09
025570	2908	Locus 2	E8	4	d	d05	F04b	esquille		3-4	242	04/12/09
025570	2909	Locus 2	E8	4	d	d09	F3c	lame(lle)	proximal	3-4	242	04/12/09
025570	2910	Locus 2	E8	7	a	d03	F3c	esquille		3	241	04/12/09
025570	2911	Locus 2	E8	3	a	d04	F3c	débris		3-4	241	04/12/09
025570	2912	Locus 2	E8	3	a	d04	F3c	esquille		3-4	241	04/12/09
025570	2913	Locus 2	E8	3	a	d04	F04b	éclat	distal	3-4	241	04/12/09
025570	2914	Locus 2	E8	3	a	d04	F3c	débris		3-4	241	04/12/09
025570	2915	Locus 2	E8	3	a	d06	Indéterminé	esquille		3-4	241	04/12/09
025570	2916	Locus 2	E8	3	a	d06	F3	esquille		3-4	241	04/12/09
025570	2917	Locus 2	E8	3	a	d06	F3c	lame(lle)	distal	3-4	241	04/12/09
025570	2918	Locus 2	E8	3	c	d05	F04b	éclat	distal	3-4	242	04/12/09
025570	2919	Locus 2	E8	3	a	d05	F3	esquille		3-4	241	04/12/09
025570	2920	Locus 2	E8	3	d	d06	F04b	débris		3-4	241	04/12/09
025570	2921	Locus 2	E8	3	d	d06	F04b	débris		3-4	241	04/12/09
025570	2922	Locus 2	E8	3	d	d06	F04b	débris		3-4	241	04/12/09
025570	2923	Locus 2	E8	3	d	d06	F04b	débris		3-4	241	04/12/09
025570	2924	Locus 2	E8	9	d	d03	F3	lame(lle)	mésial	3-4	242	04/12/09
025570	2925	Locus 2	E8	9	d	d03	F3	lame(lle)	mésial	3-4	242	04/12/09
025570	2926	Locus 2	E8	9	a	d03	F04b	lame(lle)	mésial	3-4	242	07/12/09
025570	2927	Locus 2	E8	18	b	d02	Indéterminé	esquille		3	242	02/11/09
025570	2928	Locus 2	E8	3	b	d04	Indéterminé	lame(lle)	mésial	3	242	06/11/09
025570	2929	Locus 2	E8	5	b	d04	Indéterminé	débris		3	242	06/11/09
025570	2930	Locus 2	E8	11	b	d08	Indéterminé	esquille		3-4	241	09/11/09
025570	2931	Locus 2	E8	2	b	d01bis	F04b	lame(lle)	proximal	3-4	241	07/12/09
025570	2932	Locus 2	E8	9	c	d07	F3c	éclat	distal	3-4	242	07/12/09
025570	2933	Locus 1	F3	1	b	d03	F3	esquille		3-4	242	19/11/09
025570	2934	Locus 1	F3	2	c	d02	F3Ni	lame(lle)	distal	3-4	242	19/11/09
025570	2935	Locus 1	F3	2	a	d02	F3	esquille		3-4	242	19/11/09
025570	2936	Locus 1	F3	2	a	d02	Indéterminé	éclat	distal	3-4	242	19/11/09
025570	2937	Locus 1	F3	2	d	d02	Indéterminé	lame(lle)	mésial	3-4	242	19/11/09
025570	2938	Locus 1	F3	2	d	d03	Indéterminé	esquille		3-4	242	19/11/09
025570	2939	Locus 1	F3	3	a	d01	F3Ni	débris		3-4	242	19/11/09
025570	2940	Locus 1	F3	3	a	d02	F3	esquille		3-4	242	19/11/09
025570	2941	Locus 1	F3	3	a	d02	F4c	éclat	entier	3-4	242	19/11/09
025570	2942	Locus 1	F3	3	a	d01	F1	éclat	entier	3-4	242	19/11/09
025570	2943	Locus 1	F3	3	b	d02	F3Ni	lame(lle)	distal	3	242	12/10/09
025570	2944	Locus 1	F3	4	c	d01	F3Ni	esquille		3-4	242	24/11/09
025570	2945	Locus 1	F3	5	b	d02	Indéterminé	éclat	entier	3	242	12/10/09
025570	2946	Locus 1	F3	6	b	d02	F3Ni	esquille		3-4	242	25/11/09
025570	2947	Locus 1	F3	6	c	d01bis	F3d/F3Ni	lame(lle)	distal	3-4	242	25/11/09
025570	2948	Locus 1	F3	6	c	d01bis	F3	lame(lle)	mésial	3-4	242	25/11/09
025570	2949	Locus 1	F3	6	c	d01bis	F3d/F3Ni	débris		3-4	242	25/11/09

Annexe 3 - O. A. 025570. Hin de Diou, Pujo-le-Plan (40). Inventaire de l'industrie lithique taillée en silex.

O.A.	N° objet	Localisation	Secteur	M²	Quart	déc.	MP	Nature	Frag.	UPS	parcelle	date
025570	2950	Locus 1	F3	7	b	d01	F4c	éclat	proximal	3-4	242	22/10/09
025570	2951	Locus 1	F3	7	d	d01	Indéterminé	esquille		3	242	14/10/09
025570	2952	Locus 1	F3	7	d	d01	F3	esquille		3	242	14/10/09
025570	2953	Locus 1	F3	7	d	d02	Indéterminé	lame(lle)	mésial	3	242	14/10/09
025570	2954	Locus 1	F3	7	d	d04	F3	esquille		3-4	242	19/10/09
025570	2955	Locus 1	F3	7	d	d04	F3Ni	esquille		3-4	242	19/10/09
025570	2956	Locus 1	F3	7	c	d01	F1	éclat	distal	3	242	21/10/09
025570	2957	Locus 1	F3	7	c	d03	F3d	débris		3	242	21/10/09
025570	2958	Locus 1	F3	7	c	d03	Indéterminé	esquille		3	242	21/10/09
025570	2959	Locus 1	F3	7	c	d04	F3d	lame(lle)	mésial	3-4	242	21/10/09
025570	2960	Locus 1	F3	7	c	d05	Indéterminé	esquille		3-4	242	21/10/09
025570	2961	Locus 1	F3	8	c	d03	Indéterminé	esquille		3	242	21/10/09
025570	2962	Locus 1	F3	8	c	d05	Indéterminé	débris		3-4	242	21/10/09
025570	2963	Locus 1	F3	8	d	d04	F3Ni	esquille		3	242	21/10/09
025570	2964	Locus 1	F3	8	d	d07	F3	débris		3-4	242	21/10/09
025570	2966	Locus 1	F3	11	c	d05	F3Ni	débris		3-4	242	15/10/09
025570	2967	Locus 1	F3	11	c	d05	F3Ni	esquille		3-4	242	15/10/09
025570	2968	Locus 1	F3	11	c	d05	F3Ni	esquille		3-4	242	15/10/09
025570	2969	Locus 1	F3	11	c	d02	F3Ni	débris		3-4	242	15/10/09
025570	2970	Locus 1	F3	11	b	d01	Indéterminé	esquille		3	242	15/10/09
025570	2971	Locus 1	F3	11	b	d01	F3Ni	esquille		3	242	15/10/09
025570	2972	Locus 1	F3	11	d	d01bis	F3Ni	débris		3-4	242	25/11/09
025570	2973	Locus 1	F3	11	d	d01bis	F3Ni	esquille		3-4	242	25/11/09
025570	2974	Locus 1	F3	11	b	d02bis	Indéterminé	débris		3-4	242	25/11/09
025570	2975	Locus 1	F3	12	a	d01	F1	éclat	distal	3	242	14/10/09
025570	2976	Locus 1	F3	12	a	d01	Indéterminé	lame(lle)	proximal	3	242	14/10/09
025570	2977	Locus 1	F3	12	a	d06	F1	débris		3-4	242	19/10/09
025570	2978	Locus 1	F3	12	b	d01	Indéterminé	débris		3	242	21/10/09
025570	2980	Locus 1	F3	12	b	d02	F3	esquille		3	242	21/10/09
025570	2981	Locus 1	F3	12	b	d03	Indéterminé	esquille		3	242	21/10/09
025570	2982	Locus 1	F3	12	c	d02	F3	débris		3	242	21/10/09
025570	2983	Locus 1	F3	12	c	d05	F3	esquille		3-4	242	22/10/09
025570	2984	Locus 1	F3	12	d	d01	F1	lame(lle)	proximal	3	242	19/10/09
025570	2985	Locus 1	F3	12	d	d01	F1	lame(lle)	distal	3	242	19/10/09
025570	2986	Locus 1	F3	12	d	d03	F1	éclat	entier	3	242	19/10/09
025570	2987	Locus 1	F3	12	d	d03	F0112	débris		3	242	19/10/09
025570	2988	Locus 1	F3	12	d	d03	F0112	débris		3	242	19/10/09
025570	2990	Locus 1	F3	12	d	d04	F3d/F3Ni	lame(lle)	mésial	3	242	19/10/09
025570	2991	Locus 1	F3	12	d	d04	F3	débris		3	242	19/10/09
025570	2992	Locus 1	F3	12	d	d04	F3	esquille		3	242	19/10/09
025570	2993	Locus 1	F3	12	d	d04	F3d/F3Ni	esquille		3	242	19/10/09
025570	2994	Locus 1	F3	12	d	d05	F3d/F3Ni	esquille		3-4	242	19/10/09
025570	2995	Locus 1	F3	13	a	d06	F3d/F3Ni	lame(lle)	mésial	4	242	22/10/09
025570	2996	Locus 1	F3	13	c	d02	F1	esquille		3-4	242	21/10/09
025570	2997	Locus 1	F3	13	c	d03	Indéterminé	esquille		3-4	242	21/10/09
025570	2998	Locus 1	F3	13	c	d04	F3d/F3Ni	lame(lle)	mésial	3-4	242	21/10/09
025570	2999	Locus 1	F3	14	c	d02	Indéterminé	éclat	proximal	3	242	22/11/09
025570	3000	Locus 1	F3	14	b	d04	Indéterminé	esquille		3	242	14/10/09
025570	3001	Locus 1	F3	14	b	d04	F3Ni	lame(lle)	mésial	3	242	14/10/09
025570	3002	Locus 1	F3	14	d	d03	F3	débris		3	242	14/10/09
025570	3003	Locus 1	F3	14	d	d04	F3	esquille		3	242	14/10/09
025570	3004	Locus 1	F3	16	b	d02	Indéterminé	lame(lle)	mésial	3	242	14/10/09
025570	3005	Locus 1	F3	16	b	d06	F3	esquille		3-4	242	15/10/09

Annexe 3 - O. A. 025570. Hin de Diou, Pujo-le-Plan (40). Inventaire de l'industrie lithique taillée en silex.



O.A.	N° objet	Localisation	Secteur	M²	Quart	déc.	MP	Nature	Frag.	UPS	parcelle	date
025570	3006	Locus 1	F3	16	b	d03	F1	débris		3	242	14/10/09
025570	3008	Locus 1	F3	17	c	d01	F3d/F3Ni	éclat	mésial	3	242	21/10/09
025570	3009	Locus 1	F3	17	c	d01	F1	esquille		3	242	21/10/09
025570	3012	Locus 1	F3	17	b	d01	Indéterminé	éclat	distal	3	242	21/10/09
025570	3013	Locus 1	F3	17	b	d03	F3d/F3Ni	éclat	proximal	3	242	21/10/09
025570	3014	Locus 1	F3	17	b	d04	F3d/F3Ni	lame(lle)	mésial	3-4	242	21/10/09
025570	3015	Locus 1	F3	18	d	d02	Indéterminé	lame(lle)	mésial	3	242	15/10/09
025570	3016	Locus 1	F3	18	d	d03	Indéterminé	éclat	proximal	3	242	15/10/09
025570	3018	Locus 1	F3	18	b	d01	F3	lame(lle)	mésial	3	242	23/11/09
025570	3019	Locus 1	F3	18	c	d02	F3d/F3Ni	esquille		3	242	23/11/09
025570	3020	Locus 1	F3	18	c	d02	F3d/F3Ni	esquille		3	242	23/11/09
025570	3021	Locus 1	F3	18	c	d03	Indéterminé	esquille		3	242	23/11/09
025570	3022	Locus 1	F3	20	b	d02	F3c	lame(lle)	mésial	3	242	13/10/09
025570	3023	Locus 1	F3	21	a	d02	F3d/F3Ni	débris		3-4	242	24/11/09
025570	3024	Locus 1	F3	19	c	d02	F1	esquille		3	242	23/11/09
025570	3025	Locus 1	F3	23	a	d01	Indéterminé	esquille		3	242	24/11/09
025570	3026	Locus 1	F3	23	a	d03	Indéterminé	esquille		3	242	24/11/09
025570	3027	Locus 1	F3	23	b	d03	F1	esquille		3	242	24/11/09
025570	3028	Locus 1	F3	23	b	d05	Indéterminé	débris		3-4	242	24/11/09
025570	3029	Locus 1	F3	24	d	d02	Indéterminé	débris		3-4	242	24/11/09
025570	3030	Locus 1	F4	1	b	d02	F3	lame(lle)	proximal	3	242	18/11/09
025570	3031	Locus 1	F4	1	c	d01	F3	esquille		3	242	18/11/09
025570	3032	Locus 1	F4	1	c	d03	F3	éclat	entier	3	242	18/11/09
025570	3033	Locus 1	F4	2	a	d05	Indéterminé	débris		1-2	242	02/11/09
025570	3034	Locus 1	F4	2	a	d07	Indéterminé	esquille		2	242	02/11/09
025570	3035	Locus 1	F4	2	a	d09	F3	débris		3	242	02/11/09
025570	3036	Locus 1	F4	2	a	d12	Indéterminé	débris		3	242	03/11/09
025570	3037	Locus 1	F4	2	a	d14	F9	éclat	entier	3-4	242	03/11/09
025570	3038	Locus 1	F4	2	a	d15	F3	débris		3-4	242	03/11/09
025570	3039	Locus 1	F4	2	b	d01	F24	lame(lle)	proximal	1	242	02/11/09
025570	3040	Locus 1	F4	2	b	d04	F3	esquille		1	242	02/11/09
025570	3041	Locus 1	F4	2	b	d06	Indéterminé	débris		2	242	02/11/09
025570	3042	Locus 1	F4	2	b	d08	F3Ni	lame(lle)	mésial	2-3	242	02/11/09
025570	3043	Locus 1	F4	2	b	d09	F3	esquille		3	242	02/11/09
025570	3044	Locus 1	F4	2	b	d10	F3	esquille		3	242	02/11/09
025570	3045	Locus 1	F4	2	b	d10	F3	esquille		3	242	02/11/09
025570	3046	Locus 1	F4	2	b	d12	F3Ni	lame(lle)	proximal	3	242	03/11/09
025570	3047	Locus 1	F4	2	b	d14	F3	esquille		3-4	242	03/11/09
025570	3048	Locus 1	F4	2	b	d15	F3Ni	esquille		3-4	242	03/11/09
025570	3050	Locus 1	F4	2	b	d16	F3Ni	lame(lle)	mésial	3-4	242	03/11/09
025570	3051	Locus 1	F4	2	d	d01	F3	esquille		3	242	16/11/09
025570	3052	Locus 1	F4	2	d	d02	F3	esquille		3	242	16/11/09
025570	3053	Locus 1	F4	2	d	d06	Indéterminé	esquille		3	242	17/11/09
025570	3054	Locus 1	F4	2	d	d07	F3	éclat	Siret	3	242	17/11/09
025570	3055	Locus 1	F4	2	d	d08	F3Ni	éclat	proximal	3	242	17/11/09
025570	3056	Locus 1	F4	2	d	d09	F4c	éclat	proximal	3	242	17/11/09
025570	3057	Locus 1	F4	2	d	d09	F3	esquille		3	242	17/11/09
025570	3058	Locus 1	F4	2	d	d09	F3	esquille		3	242	17/11/09
025570	3059	Locus 1	F4	2	d	d09	F3	esquille		3	242	17/11/09
025570	3060	Locus 1	F4	2	d	d13	F3Ni	éclat	entier	3-4	242	17/11/09
025570	3061	Locus 1	F4	2	d	d14	F3	éclat	proximal	3-4	242	17/11/09
025570	3062	Locus 1	F4	2	d	d15	F3Ni	débris		3-4	242	17/11/09
025570	3063	Locus 1	F4	2	c	d02	F3Ni	lame(lle)	mésial	3	242	16/11/09

Annexe 3 - O. A. 025570. Hin de Diou, Pujo-le-Plan (40). Inventaire de l'industrie lithique taillée en silex.

O.A.	N° objet	Localisation	Secteur	M²	Quart	déc.	MP	Nature	Frag.	UPS	parcelle	date
025570	3064	Locus 1	F4	2	c	d03	F3	esquille		3	242	16/11/09
025570	3065	Locus 1	F4	2	c	d03	F3	lame(lle)	mésial	3	242	16/11/09
025570	3066	Locus 1	F4	2	c	d04	F3	esquille		3	242	16/11/09
025570	3067	Locus 1	F4	2	c	d05	F3	esquille		3	242	16/11/09
025570	3068	Locus 1	F4	2	c	d07	F3	esquille		3	242	16/11/09
025570	3069	Locus 1	F4	2	c	d07	F3	esquille		3	242	16/11/09
025570	3070	Locus 1	F4	2	c	d07	F3	débris		3	242	16/11/09
025570	3071	Locus 1	F4	2	c	d07	F3	débris		3	242	16/11/09
025570	3072	Locus 1	F4	2	c	d08	F3Ni	éclat	entier	3	242	16/11/09
025570	3073	Locus 1	F4	2	c	d10	F3Ni	débris		3	242	16/11/09
025570	3074	Locus 1	F4	2	c	d10	F3d	esquille		3	242	16/11/09
025570	3075	Locus 1	F4	2	c	d10	F3	esquille		3	242	16/11/09
025570	3076	Locus 1	F4	2	c	d13	Indéterminé	débris		3	242	16/11/09
025570	3077	Locus 1	F4	2	c	d14	F3	débris		3	242	16/11/09
025570	3078	Locus 1	F4	2	c	d14	F3	débris		3	242	16/11/09
025570	3079	Locus 1	F4	2	c	d15	F3	débris		3	242	16/11/09
025570	3080	Locus 1	F4	2	c	d16	F3	esquille		3-4	242	16/11/09
025570	3081	Locus 1	F4	2	c	d16	Indéterminé	lame(lle)	mésial	3-4	242	16/11/09
025570	3082	Locus 1	F4	2	c	d18	F3	lame(lle)	mésial	3-4	242	16/11/09
025570	3083	Locus 1	F4	2	c	d17	F3	esquille		3-4	242	16/11/09
025570	3084	Locus 1	F4	3	c	d10	F3	débris		4	242	17/11/09
025570	3085	Locus 1	F4	3	c	d08	F3	esquille		3-4	242	16/11/09
025570	3086	Locus 1	F4	3	c	d11	F3	débris		4	242	17/11/09
025570	3087	Locus 1	F4	3	b	d14	F3	esquille		3-4	242	11/11/09
025570	3088	Locus 1	F4	3	b	d12	F3	esquille		3-4	242	11/11/09
025570	3089	Locus 1	F4	3	b	d10	F3	débris		3-4	242	11/11/09
025570	3090	Locus 1	F4	3	d	d12	F1	éclat	entier	3	242	11/11/09
025570	3091	Locus 1	F4	3	d	d11	F3Ni	esquille		3	242	11/11/09
025570	3092	Locus 1	F4	3	d	d13	F3	débris		3-4	242	11/11/09
025570	3093	Locus 1	F4	3	a	d14	F3Ni	éclat	proximal	3-4	242	11/11/09
025570	3094	Locus 1	F4	3	a	d17	F3Ni	éclat	distal	3-4	242	11/11/09
025570	3095	Locus 1	F4	3	a	d17	F3	esquille		3-4	242	11/11/09
025570	3096	Locus 1	F4	3	a	d17	F3Ni	débris		3-4	242	11/11/09
025570	3097	Locus 1	F4	3	a	d12	F1	esquille		3	242	11/11/09
025570	3098	Locus 1	F4	3	d	d14	F3	débris		3-4	242	11/11/09
025570	3099	Locus 1	F4	3	d	d14	F3Ni	débris		3-4	242	11/11/09
025570	3100	Locus 1	F4	4	a	d17	F3	esquille		3-4	242	17/11/09
025570	3101	Locus 1	F4	4	a	d14	F3	débris		3-4	242	17/11/09
025570	3102	Locus 1	F4	4	b	d04	F3b	débris		3	242	17/11/09
025570	3103	Locus 1	F4	4	b	d03	F3	esquille		3	242	17/11/09
025570	3104	Locus 1	F4	4	d	d03	F3	débris		3	242	19/11/09
025570	3105	Locus 1	F4	4	d	d07	F3	lame(lle)	distal	3-4	242	19/11/09
025570	3106	Locus 1	F4	4	c	d03	F3	lame(lle)	mésial	3	242	19/11/09
025570	3107	Locus 1	F4	25	c	d02	F3	éclat	mésial	3-4	242	24/11/09
025570	3108	Locus 1	F4	25	c	d03	F3	débris		3-4	242	24/11/09
025570	3110	Locus 1	F4	5	c	d09	F1	débris		3-4	242	20/11/09
025570	3111	Locus 1	F4	5	c	d11	F3	débris		3-4	242	20/11/09
025570	3112	Locus 1	F4	5	d	d10	Indéterminé	débris		3-4	242	19/11/09
025570	3113	Locus 1	F4	5	b	d10	Indéterminé	esquille		3-4	242	19/11/09
025570	3114	Locus 1	F4	6	c	d04	F3	éclat	entier	3	242	10/11/09
025570	3115	Locus 1	F4	6	c	d06	F3	esquille		3-4	242	10/11/09
025570	3116	Locus 1	F4	6	c	d08	F3	lame(lle)	distal	3-4	242	10/11/09
025570	3117	Locus 1	F4	6	c	d08	F3Ni	éclat	distal	3-4	242	10/11/09

Annexe 3 - O. A. 025570. Hin de Diou, Pujo-le-Plan (40). Inventaire de l'industrie lithique taillée en silex.

O.A.	N° objet	Localisation	Secteur	M²	Quart	déc.	MP	Nature	Frag.	UPS	parcelle	date
025570	3118	Locus 1	F4	6	c	d09	F3	esquille		3-4	242	10/11/09
025570	3119	Locus 1	F4	6	b	d01	F3Ni	lame(lle)	mésial	3	242	17/11/09
025570	3120	Locus 1	F4	6	b	HS	F3Ni	débris		3	242	17/11/09
025570	3121	Locus 1	F4	6	b	d03	F3	esquille		3	242	17/11/09
025570	3122	Locus 1	F4	6	b	d04	F3	esquille		3	242	17/11/09
025570	3123	Locus 1	F4	6	b	d04	F3	esquille		3	242	17/11/09
025570	3124	Locus 1	F4	7	d	d01	F3	éclat	entier	3	242	11/11/09
025570	3125	Locus 1	F4	7	d	d02	F24	lame(lle)	distal	3	242	11/11/09
025570	3126	Locus 1	F4	7	d	d02	Indéterminé	esquille		3	242	11/11/09
025570	3127	Locus 1	F4	7	d	d02	F3	esquille		3	242	11/11/09
025570	3128	Locus 1	F4	7	d	d02	F3	débris		3	242	11/11/09
025570	3129	Locus 1	F4	7	d	d04	F3	lame(lle)	mésial	3	242	11/11/09
025570	3130	Locus 1	F4	7	d	d04	F1	éclat	entier	3	242	11/11/09
025570	3131	Locus 1	F4	7	d	d04	F3	esquille		3	242	11/11/09
025570	3132	Locus 1	F4	7	d	d05	F3Ni	débris		3	242	11/11/09
025570	3133	Locus 1	F4	7	d	d06	F3	esquille		3	242	11/11/09
025570	3134	Locus 1	F4	7	d	d06	F3	lame(lle)	distal	3	242	11/11/09
025570	3135	Locus 1	F4	7	d	d06	F3	débris		3	242	11/11/09
025570	3136	Locus 1	F4	7	d	d06	F3	esquille		3	242	11/11/09
025570	3137	Locus 1	F4	7	d	d07	F1	esquille		3-4	242	11/11/09
025570	3138	Locus 1	F4	7	d	d08	F3Ni	lame(lle)	distal	3-4	242	11/11/09
025570	3139	Locus 1	F4	7	d	d08	F3Ni	lame(lle)	mésial	3-4	242	11/11/09
025570	3140	Locus 1	F4	7	d	d08	F3	esquille		3-4	242	11/11/09
025570	3141	Locus 1	F4	7	d	d08	F3Ni	esquille		3-4	242	11/11/09
025570	3142	Locus 1	F4	7	d	d08	F1	esquille		3-4	242	11/11/09
025570	3143	Locus 1	F4	7	d	d08	F3Ni	esquille		3-4	242	11/11/09
025570	3144	Locus 1	F4	7	d	d08	F3Ni	débris		3-4	242	11/11/09
025570	3145	Locus 1	F4	7	d	d09	F3Ni	lame(lle)	mésial	3-4	242	11/11/09
025570	3146	Locus 1	F4	7	d	d09	F3	esquille		3-4	242	11/11/09
025570	3147	Locus 1	F4	7	d	d09	F3Ni	lame(lle)	mésial	3-4	242	11/11/09
025570	3148	Locus 1	F4	7	b	d02	F3	esquille		3	242	11/11/09
025570	3149	Locus 1	F4	7	b	d04	F3	lame(lle)	proximal	3	242	11/11/09
025570	3150	Locus 1	F4	7	b	d05	F3	débris		3	242	11/11/09
025570	3151	Locus 1	F4	7	b	d05	F3	débris		3	242	11/11/09
025570	3152	Locus 1	F4	7	b	d06	F3Ni	esquille		3	242	11/11/09
025570	3153	Locus 1	F4	7	b	d06	F3	esquille		3	242	11/11/09
025570	3154	Locus 1	F4	7	b	d06	F3Ni	esquille		3	242	11/11/09
025570	3155	Locus 1	F4	7	b	d07	F3Ni	éclat	proximal	3	242	11/11/09
025570	3156	Locus 1	F4	7	b	d09	F3	débris		3-4	242	11/11/09
025570	3157	Locus 1	F4	7	b	d09	F3	esquille		3-4	242	11/11/09
025570	3158	Locus 1	F4	7	b	d10	F3	éclat	mésial	3-4	242	11/11/09
025570	3159	Locus 1	F4	7	b	d10	F3	esquille		3-4	242	11/11/09
025570	3160	Locus 1	F4	7	b	d10	F3	esquille		3-4	242	11/11/09
025570	3161	Locus 1	F4	7	b	d10	F3	débris		3-4	242	11/11/09
025570	3162	Locus 1	F4	7	b	d11	F3Ni	débris		3-4	242	11/11/09
025570	3163	Locus 1	F4	7	b	d11	F3Ni	esquille		3-4	242	11/11/09
025570	3164	Locus 1	F4	7	b	d12	F3	esquille		3-4	242	11/11/09
025570	3165	Locus 1	F4	7	b	d13	F3	débris		3-4	242	16/11/09
025570	3166	Locus 1	F4	7	b	d13	F3	esquille		3-4	242	16/11/09
025570	3168	Locus 1	F4	7	b	d14	F3	débris		3-4	242	16/11/09
025570	3169	Locus 1	F4	7	b	d15	F3	débris		3-4	242	16/11/09
025570	3170	Locus 1	F4	7	b	d17	F3	esquille		3-4	242	16/11/09
025570	3171	Locus 1	F4	7	b	d17	F3	débris		3-4	242	16/11/09

Annexe 3 - O. A. 025570. Hin de Diou, Pujo-le-Plan (40). Inventaire de l'industrie lithique taillée en silex.

O.A.	N° objet	Localisation	Secteur	M <sup>2</sup>	Quart	déc.	MP	Nature	Frag.	UPS	parcelle	date
025570	3172	Locus 1	F4	7	b	d17	F1	esquille		3-4	242	16/11/09
025570	3173	Locus 1	F4	7	b	d18	F3d/F3Ni	éclat	mésial	3-4	242	16/11/09
025570	3174	Locus 1	F4	7	c	d01	F3d/F3Ni	éclat	proximal	3	242	10/11/09
025570	3175	Locus 1	F4	7	c	d01	F3Ni	débris		3	242	10/11/09
025570	3176	Locus 1	F4	7	c	d02	F28	lame(lle)	proximal	3	242	10/11/09
025570	3177	Locus 1	F4	7	c	d02	F28	lame(lle)	mésial	3	242	10/11/09
025570	3178	Locus 1	F4	7	c	d03	F3Ni	lame(lle)	distal	3	242	10/11/09
025570	3179	Locus 1	F4	7	c	d04	F3Ni	lame(lle)	mésial	3-4	242	10/11/09
025570	3180	Locus 1	F4	7	c	d04	F3	débris		3-4	242	10/11/09
025570	3181	Locus 1	F4	7	c	d04	F3	esquille		3-4	242	10/11/09
025570	3182	Locus 1	F4	7	c	d05	F3	esquille		3-4	242	10/11/09
025570	3183	Locus 1	F4	7	c	d05	F3	éclat	Siret	3-4	242	10/11/09
025570	3184	Locus 1	F4	7	c	d05	Indéterminé	esquille		3-4	242	10/11/09
025570	3185	Locus 1	F4	7	c	d07	Indéterminé	débris		3-4	242	10/11/09
025570	3186	Locus 1	F4	7	c	d07	F3	esquille		3-4	242	10/11/09
025570	3187	Locus 1	F4	7	c	d08	F3Ni	débris		3-4	242	10/11/09
025570	3188	Locus 1	F4	7	c	d08	F3	esquille		3-4	242	10/11/09
025570	3189	Locus 1	F4	7	c	d08	F3Ni	débris		3-4	242	10/11/09
025570	3190	Locus 1	F4	7	c	d08	F3	lame(lle)	mésial	3-4	242	10/11/09
025570	3191	Locus 1	F4	7	d	d10	F3	esquille		3-4	242	11/11/09
025570	3192	Locus 1	F4	7	d	d10	F3	lame(lle)	proximal	3-4	242	11/11/09
025570	3193	Locus 1	F4	7	d	d10	Indéterminé	esquille		3-4	242	11/11/09
025570	3194	Locus 1	F4	7	d	d10	F3	esquille		3-4	242	11/11/09
025570	3195	Locus 1	F4	7	d	d10	F3	esquille		3-4	242	11/11/09
025570	3196	Locus 1	F4	7	d	d10	F3	esquille		3-4	242	11/11/09
025570	3197	Locus 1	F4	7	d	d12	F3	esquille		3-4	242	11/11/09
025570	3198	Locus 1	F4	7	d	d13	F24	débris		3-4	242	11/11/09
025570	3199	Locus 1	F4	7	a	d05	F3Ni	lame(lle)	mésial	3	242	16/11/09
025570	3200	Locus 1	F4	7	a	d07	Indéterminé	esquille		3-4	242	16/11/09
025570	3201	Locus 1	F4	7	a	d07	F3	esquille		3-4	242	16/11/09
025570	3202	Locus 1	F4	7	a	d07	Indéterminé	esquille		3-4	242	16/11/09
025570	3203	Locus 1	F4	7	a	d08	Indéterminé	esquille		3-4	242	16/11/09
025570	3204	Locus 1	F4	7	a	d09	F3Ni	lame(lle)	mésial	3-4	242	16/11/09
025570	3205	Locus 1	F4	7	a	d14	F3Ni	lame(lle)	mésial	3-4	242	16/11/09
025570	3206	Locus 1	F4	8	a	d04	F3	esquille		3	242	19/11/09
025570	3207	Locus 1	F4	8	a	d04	F3	éclat	entier	3	242	19/11/09
025570	3208	Locus 1	F4	8	a	d08	F3	éclat	entier	3	242	19/11/09
025570	3209	Locus 1	F4	8	a	d10	F3Ni	lame(lle)	mésial	3-4	242	19/11/09
025570	3210	Locus 1	F4	8	a	d11	F3Ni	éclat	mésial	3-4	242	19/11/09
025570	3211	Locus 1	F4	8	a	d12	F3	esquille		3-4	242	19/11/09
025570	3212	Locus 1	F4	8	a	d12	F3Ni	débris		3-4	242	19/11/09
025570	3213	Locus 1	F4	8	a	d13	F3	lame(lle)	proximal	3-4	242	19/11/09
025570	3214	Locus 1	F4	8	a	d13	F3	éclat	proximal	3-4	242	19/11/09
025570	3215	Locus 1	F4	8	a	d13	F3Ni	lame(lle)	mésial	3-4	242	19/11/09
025570	3216	Locus 1	F4	8	a	d13	F3Ni	débris		3-4	242	19/11/09
025570	3217	Locus 1	F4	8	a	d14	F3Ni	débris		3-4	242	19/11/09
025570	3218	Locus 1	F4	8	a	d14	F3Ni	lame(lle)	mésial	3-4	242	19/11/09
025570	3219	Locus 1	F4	8	a	d15	F3Ni	esquille		3-4	242	19/11/09
025570	3220	Locus 1	F4	8	a	d16	F3	lame(lle)	mésial	3-4	242	19/11/09
025570	3221	Locus 1	F4	8	b	d01	F3	lame(lle)	mésial	3	242	19/11/09
025570	3222	Locus 1	F4	8	b	d01	F3	lame(lle)	mésial	3	242	19/11/09
025570	3223	Locus 1	F4	8	b	d06	F9	éclat	entier	3-4	242	20/11/09
025570	3224	Locus 1	F4	8	b	d10	F1	débris		3-4	242	20/11/09

Annexe 3 - O. A. 025570. Hin de Diou, Pujou-le-Plan (40). Inventaire de l'industrie lithique taillée en silex.

O.A.	N° objet	Localisation	Secteur	M²	Quart	déc.	MP	Nature	Frag.	UPS	parcelle	date
025570	3225	Locus 1	F4	8	b	d10	F3	esquille		3-4	242	20/11/09
025570	3226	Locus 1	F4	8	b	d11	F3	lame(lle)	mésial	3-4	242	20/11/09
025570	3227	Locus 1	F4	8	b	d11	F3	éclat	entier	3-4	242	20/11/09
025570	3228	Locus 1	F4	8	b	d12	F3	débris		3-4	242	20/11/09
025570	3229	Locus 1	F4	8	b	d14	F3	lame(lle)	mésial	3-4	242	20/11/09
025570	3230	Locus 1	F4	8	b	d14	F3	lame(lle)	mésial	3-4	242	20/11/09
025570	3231	Locus 1	F4	8	b	d14	F3	esquille		3-4	242	20/11/09
025570	3232	Locus 1	F4	8	b	d15	F3	esquille		3-4	242	20/11/09
025570	3233	Locus 1	F4	8	b	d15	F3	débris		3-4	242	20/11/09
025570	3234	Locus 1	F4	8	b	d15	Indéterminé	esquille		3-4	242	20/11/09
025570	3235	Locus 1	F4	8	b	d16	F3	lame(lle)	proximal	4	242	20/11/09
025570	3236	Locus 1	F4	8	c	d07	F3	débris		3	242	19/11/09
025570	3237	Locus 1	F4	8	c	d08	F3	esquille		3	242	19/11/09
025570	3238	Locus 1	F4	8	c	d12	F3	esquille		3-4	242	19/11/09
025570	3239	Locus 1	F4	8	c	d14	F3	esquille		3-4	242	19/11/09
025570	3240	Locus 1	F4	8	d	d10	F3	esquille		3-4	242	19/11/09
025570	3241	Locus 1	F4	8	d	d11	F3	débris		3-4	242	19/11/09
025570	3242	Locus 1	F4	8	d	d11	F3	éclat	distal	3-4	242	19/11/09
025570	3243	Locus 1	F4	8	d	d11	F3Ni	esquille		3-4	242	19/11/09
025570	3244	Locus 1	F4	8	d	d11	F3Ni	débris		3-4	242	19/11/09
025570	3245	Locus 1	F4	8	d	d12	F3Ni	esquille		3-4	242	19/11/09
025570	3246	Locus 1	F4	8	d	d12	F1	esquille		3-4	242	19/11/09
025570	3247	Locus 1	F4	8	d	d13	F3	lame(lle)	mésial	3-4	242	19/11/09
025570	3248	Locus 1	F4	8	d	d13	F3	esquille		3-4	242	19/11/09
025570	3249	Locus 1	F4	9	b	d05	F3Ni	lame(lle)	proximal	3	242	20/11/09
025570	3250	Locus 1	F4	9	b	d07	F3	éclat	proximal	3	242	23/11/09
025570	3251	Locus 1	F4	10	d	d03	F3Ni	esquille		3	242	17/11/09
025570	3252	Locus 1	F4	10	a	d09	F1	esquille		3-4	242	20/11/09
025570	3253	Locus 1	F4	10	a	d09	F1	esquille		3-4	242	20/11/09
025570	3254	Locus 1	F4	10	a	d09	F3	esquille		3-4	242	20/11/09
025570	3255	Locus 1	F4	10	c	d03	F1	esquille		3	242	17/11/09
025570	3256	Locus 1	F4	10	c	d04	F3	esquille		3	242	17/11/09
025570	3257	Locus 1	F4	10	c	d09	F3	esquille		3-4	242	17/11/09
025570	3258	Locus 1	F4	10	c	d12	F1	débris		3-4	242	18/11/09
025570	3259	Locus 1	F4	14	b	d05	F04b	éclat	mésial	3	242	16/11/09
025570	3260	Locus 1	F4	14	b	d10	Indéterminé	débris		3-4	242	17/11/09
025570	3261	Locus 1	F4	14	b	d11	F3d/F3Ni	esquille		3-4	242	17/11/09
025570	3262	Locus 1	F4	14	b	d11	F1	esquille		3-4	242	17/11/09
025570	3263	Locus 1	F4	14	b	d11	F3	esquille		3-4	242	17/11/09
025570	3265	Locus 1	F4	14	a	d09	F3Ni	lame(lle)	proximal	3	242	17/11/09
025570	3266	Locus 1	F4	14	a	d10	Indéterminé	esquille		3-4	242	17/11/09
025570	3267	Locus 1	F4	14	a	d10	Indéterminé	éclat	entier	3-4	242	17/11/09
025570	3268	Locus 1	F4	14	a	d11	F3	esquille		3-4	242	17/11/09
025570	3269	Locus 1	F4	21	c	d01	F3	esquille		3	242	18/11/09
025570	3270	Locus 1	F4	14	a	d12	F3	débris		3-4	242	17/11/09
025570	3271	Locus 1	F4	15	a	d08	F3	esquille		3-4	242	17/11/09
025570	3272	Locus 1	F4	15	b	d10	F24	esquille		3-4	242	17/11/09
025570	3273	Locus 1	F4	15	b	d12	F3	débris		3-4	242	17/11/09
025570	3274	Locus 1	F4	15	a	d12	F3	esquille		3-4	242	17/11/09
025570	3275	Locus 1	F4	21	c	d01	F4c	lame(lle)	mésial	3	242	18/11/09
025570	3276	Locus 1	F4	21	c	d02	Indéterminé	débris		3-4	242	19/11/09
025570	3277	Locus 1	F4	21	c	d02	Indéterminé	esquille		3-4	242	19/11/09
025570	3278	Locus 1	F4	21	c	d02	F3	esquille		3-4	242	19/11/09

Annexe 3 - O. A. 025570. Hin de Diou, Pujo-le-Plan (40). Inventaire de l'industrie lithique taillée en silex.

O.A.	N° objet	Localisation	Secteur	M²	Quart	déc.	MP	Nature	Frag.	UPS	parcelle	date
025570	3279	Locus 1	F4	21	c	d02	F3	esquille		3-4	242	19/11/09
025570	3280	Locus 1	F4	22	a	d01	F3	débris		3-4	242	18/11/09
025570	3281	Locus 1	F4	22	a	d02	F3	lame(lle)	mésial	3-4	242	18/11/09
025570	3282	Locus 1	F4	22	a	d02	Indéterminé	débris		3-4	242	18/11/09
025570	3283	Locus 1	F4	22	a	d03	F04b	lame(lle)	proximal	3-4	242	18/11/09
025570	3284	Locus 1	F4	22	a	d03	F3	éclat	mésial	3-4	242	18/11/09
025570	3285	Locus 1	F4	22	a	d04	F3	lame(lle)	mésial	3-4	242	18/11/09
025570	3286	Locus 1	F4	22	a	d04	Indéterminé	débris		3-4	242	18/11/09
025570	3287	Locus 1	F4	22	c	d02	F3	esquille		3-4	242	18/11/09
025570	3288	Locus 1	F4	22	d	d01	Indéterminé	éclat	proximal	3-4	242	18/11/09
025570	3289	Locus 1	F4	22	d	d03	F3Ni	débris		3-4	242	18/11/09
025570	3290	Locus 1	HS				F4c	lame(lle)	mésial	HS	242	
025570	3291	Locus 1	HS				F3	éclat	distal	HS	242	
025570	3292	Locus 3	HS				F3	débris		HS	242	
025570	3293	Locus 3	I3	6	b	d08	F3	lame(lle)	mésial	3-4	242	03/12/09
025570	3294	Locus 3	I3	6	b	d08	F3r	débris		3-4	242	03/12/09
025570	3295	Locus 1	F3 HS				F3Ni	lame(lle)	mésial	HS	242	
025570	3296	Locus 1	F3				F3	éclat	proximal	HS	242	
025570	3297	Locus 1	F4	22	d		F3	lame(lle)	mésial	HS	242	
025570	3298	Hors locus	HS				Indéterminé	esquille		HS	242	
025570	3299	Hors locus	HS				F3d	esquille		HS	242	
025570	3300	Hors locus	HS				F4	débris		HS	242	
025570	3301	Locus 1					F3	lame(lle)	mésial	HS	242	
025570	3302	Locus 1	F3				F3	éclat	entier	HS	242	
025570	3303	Locus 3	H3	25			F3b	éclat	entier	HS	242	
025570	3304	Locus 3	I2	1	b	d03	F3b	éclat	distal	3-4	242	15/12/09
025570	3305	Locus 3	H3	25	a	d02	F3b	éclat	proximal	3-4	242	14/12/09
025570	3306	Locus 3	I3	1	c		F3	débris		HS	242	
025570	3307	Locus 3	I3	2	d		F9	lame(lle)	proximal	HS	242	
025570	3308	Locus 3	I3	2	d		F9	lame(lle)	mésial	HS	242	
025570	3309	Locus 3	I3	2	d		F3	débris		HS	242	
025570	3310	Locus 3	I3	1	b		F9	lame(lle)	mésial	HS	242	
025570	3311	Locus 3	H3	25	a		F3b	éclat	proximal	HS	242	
025570	3312	Locus 1	F3	16	b		F3d/F3Ni	débris		HS	242	
025570	3313	Locus 1	F4	7	d		Indéterminé	débris		HS	242	
025570	50001	Locus 1	F3	14	a	d04	F3	lame(lle)	proximal	3	242	18/11/09
025570	50002	Locus 1	F3	14	a	d06	F3	lame(lle)	mésial	3-4	242	18/11/09
025570	50003	Locus 1	HS				F24	nucléus	entier	HS	242	
025570	50004	Hors locus	HS				F1	éclat	entier	HS	242	
025570	50005	Hors locus	H9				Indéterminé	lame(lle)	proximal	HS	242	
025570	50007	Locus 1	HS				F3	lame(lle)	proximal	HS	242	
025570	50009	Locus 1	F4	7	b		F3	lame(lle)	proximal	HS	242	
025570	50022	Locus 3	I3	21	c		F04b	lame(lle)	proximal	HS	242	

Annexe 3 - O. A. 025570. Hin de Diou, Pujo-le-Plan (40). Inventaire de l'industrie lithique taillée en silex.

OA	N° ordre	point topo	matière	localisation	description	UPS	parcelle	date
025570	6	PT0006	quartzite	TR1	galet		263	05/10/09
025570	602	PT0602	quartz	G3-11b	fragment galet	3	242	21/10/09
025570	736	PT0736	quartzite	F5-8c	fragment galet	3	242	26/10/09
025570	894	PT0894	quartzite	H6-6a	fragment galet	3	242	27/10/09
025570	936	PT0936	quartz	H6-6b	fragment galet	3	242	29/10/09
025570	989	PT0989	quartz	G5-22b	fragment galet	3	242	03/11/09
025570	1027	PT1027	quartzite	CP01-1	fragment galet	3	242	
025570	1051	PT1051	quartzite	G5	fragment galet	3-4	242	04/11/09
025570	1052	PT1052	quartzite	G5	fragment galet	3-4	242	04/11/09
025570	1508	PT1508	grès	F4-9b	fragment	3-4	242	23/11/09
025570	1913	PT1913	quartz	H3-10a	fragment galet	3-4	242	01/12/09
025570	2127	PT2127	quartzite		fragment galet	3-4	242	08/12/09
025570	3336		quartzite	H.S. déblais	fragment galet		242	
025570	3337		grès	F4-8a	fragment	3-4	242	19/11/09
025570	3338		quartzite	TR1	fragment galet		242	

Annexe 4 - O. A. 025570. Hin de Diou, Pujo-le-Plan (40). Inventaire du matériel lithique, autres que le silex.

OA	N° ordre	point topo	localisation	description	UPS	parcelle	date
025570	417	PT0417	F3-8d	tesson gallo-romain	3	242	13/10/09
025570	640	PT0640	F3-13c	tesson gallo-romain	3	242	21/10/09
025570	906	PT0906	G7-24b	tesson G.-R. bord jatte	3	242	28/10/09
025570	922	PT0922	H7-16c	tesson gallo-romain	3	242	28/10/09
025570	954	PT0417	G7-4b	tesson néolithique	3	242	02/11/09
025570	958	PT0958	E10-17b	tesson gallo-romain	3	242	02/11/09
025570	1048	PT1048	G5-12c	tesson gallo-romain	3	242	04/11/09
025570	1049		G8-19b	tesson néolithique	3	242	04/11/09
025570	1063	PT1063	G8-15b	tesson gallo-romain	3	242	04/11/09
025570	1078	PT1078	G8-9b	fragment tuile canal	3	242	05/11/09
025570	1203	PT1203	D8-24b	tesson gallo-romain	3	241	10/11/09
025570	1321	PT1321	F4-10d	tesson néolithique	3	242	17/11/09
025570	1347	PT1347	F4-4b	tesson gallo-romain	3-4	242	17/11/09
025570	1762	PT1762	E3-7c	tesson néolithique	3	263	26/11/09
025570	1951	PT1951	H3-1c	tesson néolithique	3-4	242	02/12/09
025570	2114	PT2114		tesson gallo-romain	3-4	242	08/12/09
025570	2376		E6-13b	tesson néolithique	3-4	242	28/10/09
025570	2390		I3-11a	tesson néolithique	3-4	242	02/12/09
025570	2395		F3-21c	tesson néolithique	3-4	242	24/11/09
025570	2408		D3-12b	tesson néolithique	3	263	12/10/09
025570	2415		D3-12b	tesson néolithique	3	263	12/10/09
025570	2424		E8-18b	tesson néolithique	3	242	02/11/09
025570	2636		E8-2c	tesson néolithique	3-4	241	07/12/09
025570	2645		F4-9d	tesson gallo-romain	3	242	19/11/09
025570	2702		D3-22b	tesson gallo-romain	3	263	13/10/09
025570	2707		G7-4b	tesson gallo-romain	3-4	242	02/11/09
025570	2726		D3-12b	tesson gallo-romain	3	263	12/10/09
025570	2726		G7-24b	tesson gallo-romain	3	242	29/10/09
025570	2759		E8-1d	tesson néolithique	3-4	241	23/11/09
025570	2764		H3-15b	tesson néolithique	3-4	242	02/12/09
025570	2776		F4-4a	tesson gallo-romain	3	242	17/11/09
025570	2802		E8-2c	tesson gallo-romain	3-4	241	07/12/09
025570	2814		F7-25b	tesson gallo-romain	3	242	19/10/09
025570	2827		F3-22a	tesson gallo-romain	3	242	21/10/09
025570	2829		H3-20a	tesson gallo-romain	3-4	242	03/12/09
025570	2855		H6-7a	tesson gallo-romain	3	242	21/10/09
025570	2861		H6-6b	lot tessons gallo-romain (2)	3	242	29/10/09
025570	2871		F4-14b	lot tessons gallo-romain (3)	3	242	16/11/09
025570	2872		F4-15a	tesson gallo-romain	3	242	16/11/09
025570	2965		F4-14a	lot tessons gallo-romain (2)	3	242	17/11/09
025570	2979		F4-14a	lot tessons gallo-romain (2)	3	242	17/11/09
025570	2989		F4-3c	tesson gallo-romain	3	242	16/11/09
025570	3007		F4-3c	tesson gallo-romain	3	242	16/11/09
025570	3010		D8-5a	tesson gallo-romain	3-4	241	10/11/09
025570	3011		F4-7b	tesson gallo-romain	3	242	11/11/09
025570	3017		F3-19a	tesson gallo-romain	3-4	242	24/11/09
025570	3049		F4-4b	tesson gallo-romain	3-4	242	17/11/09
025570	3109		F4-4c	terre cuite	3	242	19/11/09
025570	3167		I3-13a	tesson gallo-romain	3-4	242	10/12/09
025570	3264		E10-25b	tesson gallo-romain	3	242	02/11/09
025570	3314		E8-3d	tesson gallo-romain	3-4	241	04/12/09
025570	3315		E8-9d	tesson gallo-romain	3-4	242	04/12/09
025570	3316		G6-5b	tesson gallo-romain	3	242	28/10/09

Annexe 5 - O. A. 025570. Hin de Diou, Pujo-le-Plan (40). Inventaire du mobilier céramique.



OA	N° ordre	point topo	localisation	description	UPS	parcelle	date
025570	3317		G6-13b	tesson gallo-romain	3	242	28/10/09
025570	3318		G6-5b	tesson gallo-romain	3	242	28/10/09
025570	3319		H8-12b	tesson gallo-romain	3	242	05/11/09
025570	3320		D9-10a	tesson gallo-romain	3-4	241	30/11/09
025570	3321		G8-13b	tesson gallo-romain	3	242	05/11/09
025570	3322		H3-10a	tesson gallo-romain	3-4	242	01/12/09
025570	3323		H3-14c	tesson gallo-romain	3-4	242	02/12/09
025570	3324		H3-19a	tesson gallo-romain	3-4	242	02/12/09
025570	3325		H3-15d	tesson gallo-romain	3-4	242	02/12/09
025570	3326		F5-5b	tesson gallo-romain	3-4	242	23/10/09
025570	3327		G3-12b	lot tessons gallo-romain (5)	3	242	13/10/09
025570	3328		H6-6a	lot tessons gallo-romain (2)	3	242	28/10/09
025570	3329		E10-25b	tesson gallo-romain	3	242	02/11/09
025570	3330		H8-Dec mec	tesson gallo-romain		242	28/10/09
025570	3331		ST02	lot tessons (2)		242	28/10/09
025570	3332		ST01	lot tessons (3)		263	28/10/09
025570	3333		ST02	lot tessons (8)		242	28/10/09

Annexe 5 - O. A. 025570. Hin de Diou, Pujo-le-Plan (40). Inventaire du mobilier céramique.

<b>OA</b>	<b>N° ordre</b>	<b>localisation</b>	<b>description</b>	<b>UPS</b>	<b>parcelle</b>	<b>date</b>
025570	3334	F4-10d	scorie	3	242	17/11/09
025570	3335	ST02	plaque		242	

Annexe 6 - O. A. 025570. Hin de Diou, Pujo-le-Plan (40). Inventaire du mobilier métallique.

Locus I	secteur	M <sup>2</sup> /quart	F1	F3	F4c	F4b	F9	F24	F25	F28	F112	Ind.	Total	
	E3	1b										1	1	
		2b											1	1
		2c											1	1
		2d			1									1
		3a		1	2									3
		3b			1									1
		7b		1										1
		8a		1										1
		8d											1	1
		13b											1	1
		18d											1	1
		E4	4c		5								1	6
	9b			1								1	2	
	23c								1				1	2
	23d				2								1	3
	F3	1b		2									2	
		2a			1								1	2
		2c			1									1
		2d			1								2	3
		3a		1	2	1								4
		3b			1									1
		3d			1									1
		4c			1									1
		5b											1	1
		6b			1									1
		6c			4									4
		7b				1								1
		7c		1	4								2	7
		7d			5	1					1		3	10
		8c											2	2
		8d											2	2
		11a			2									2
		11b			4								2	6
		11c			6									6
		11d			2									2
		12a		2	4	1			1				2	10
		12b		1	2	1							2	6
		12c			3									3
		12d		3	7							2		12
		13a			2				1					3
		13c		1	1								1	3
		13d		1	2								1	4
		14a			2									2
		14b			1								1	2
		14c											1	1
		14d			3									3
		16b		2	2								1	5
	17b			2								1	3	
	17c		1	1									2	
	18b			1									1	
	18c			2								1	3	
	18d											2	2	
	19c		1										1	
	20b			1									1	
	21a			1									1	

Annexe 7 - O. A. 025570. Hin de Diou, Pujo-le-Plan (40). Inventaire du mobilier lithique en silex par quart de mètre carré.

Locus I	secteur	M <sup>2</sup> /quart	F1	F3	F4c	F4b	F9	F24	F25	F28	F112	Ind.	Total	
	F3	21b		1									1	
		23a										2	2	
		23b	1	1								1	3	
		24d										1	1	
	F4	1b		1									1	
		1c			3									3
		2a	1	3				1					3	8
		2b		10					1				1	12
		2c			23								2	25
		2d			13	2							1	16
		3a	1	5										6
		3b		4	1									5
		3c		4										4
		3d	1	7										8
		4a		3										3
		4b		4										4
		4c		1										1
		4d		2										2
		5b											1	1
		5c	1	1										2
		5d											1	1
		6b		5					1					6
		6c		5										5
		7a		12									3	15
		7b		33					1					34
		7c		22			1		1		2		3	29
		7d	4	33					2				3	42
		8a		21										21
		8b	1	14				1					1	17
		8c		7	1									8
		8d	1	12					1					14
		9a		1					1					2
		9b		2										2
		9c	1											1
		10a	2	1										3
		10c	2	2										4
		10d		1										1
		12b		1										1
	13a		1										1	
	13b		1										1	
	14a		3					1				2	6	
	14b	1	2			1						1	5	
	15a		2										2	
	15b		1					1					2	
	21c		3	1								2	6	
	22a		4			1						2	7	
	22c		1										1	
	22d		4									1	5	
	25c		2										2	
	F5	15b	1	1									2	
		17d		1										1
		18a	1											1
		18c		1										1
		19c	1											1
	19d											1	1	

Annexe 7 - O. A. 025570. Hin de Diou, Pujo-le-Plan (40). Inventaire du mobilier lithique en silex par quart de mètre carré.

Locus I	secteur	M <sup>2</sup> /quart	F1	F3	F4c	F4b	F9	F24	F25	F28	F112	Ind.	Total	
	F5	20a										1	1	
		20b	1											1
		20d	1											1
		21b			1									1
		22a				1								1
		22c			1									1
		22d			1									1
		23a		2										2
		23b			3									3
		23c					1						1	2
		23d		1										1
		24a			1									1
		24b			1									1
		24c		1										1
		24d			2									2
		25a			1						1			2
		25b			2									2
		25d											1	1
	G3	1a										1	1	
		11a										1	1	
		11b										1	1	
		16a			1									1
		21b								1				1
	HS		2	7	1		1	1					12	
<b>Total</b>			46	392	12	4	3	14	1	3	2	74	551	

Annexe 7 - O. A. 025570. Hin de Diou, Pujo-le-Plan (40). Inventaire du mobilier lithique en silex par quart de mètre carré.

Locus II	secteur	M <sup>2</sup> /quart	F1	F3	F4c	F4b	F9	F24	F28	Ind.	Total	
	D8	4c				3					3	
		5a				1					1	
		5b		1								1
		5c		1								1
		10c								1		1
		14b					1					1
	D9	15a			1							1
		15b			1							1
	E8	1a			1							1
		1d					1					1
		2b					3					3
		3a			6		1				1	8
		3b									1	1
		3c			1		2					3
		3d			1	1	4					6
		4a					1					1
		4c			1							1
		4d			1		1				1	3
		5b									1	1
		7a			1							1
		7c			1		1					2
		8b			1	1						2
		9a					1					1
		9b			1							1
		9c			1							1
		9d			2		1					3
		10d			1						1	2
		11b					1				1	2
		13a									1	1
		14a					1					1
	14b		1								1	
	18b									1	1	
	E9	3a									1	1
		11a									1	1
		12a			1							1
		20b					1					1
HS			1							1		
<b>Total</b>			1	25	2	24				11	63	

Locus III	secteur	M²/quart	F1	F3	F4b	F9	F24	F28	Ind.	Total		
	G3	9b			1				1	2		
		15b							1	1		
	H2	4b			1						1	
		5a								1	1	
		5b								1	1	
		10a					1				1	
		10b					1				1	
	H3	1c			1	1					2	
		2a			2						2	
		2c			8					1	9	
		2d			1					1	2	
		3c			18					1	19	
		3d			22	1					23	
		4c			18	1	1			1	21	
		4d			29			1			30	
		5c			9			3			12	
		5d			6						6	
		6b			1	1				1	3	
		7a			1						1	
		7b			7						7	
		7c			7	1				1	9	
		7d		1							1	
		8a				28						28
		8b				16					1	17
		8c				10	1				2	13
		8d				14					1	15
		9a				10	1					11
		9b				11	1				2	14
		9c				3					1	4
		9d				5						5
		10a				8		1				9
		10b				14			2			16
		10c				6	1				2	9
		10d				8					1	9
		11b				1						1
		12b		1	1			1			2	5
		12c				1						1
		13b				9	1					10
		13c				1					2	3
		13d									1	1
		14a				1	2	1				4
		14b				8						8
		14c				2					1	3
		15a				12						12
		15b				4					1	5
		15c		1	4							5
		15d				3						3
		18b				1					1	2
		18c				1						1
		19a		2								2
		19b				1						1
		20a				2						2
20b					5						5	
22b				1	1						2	
25a				47						47		

Annexe 7 - O. A. 025570. Hin de Diou, Pujo-le-Plan (40). Inventaire du mobilier lithique en silex par quart de mètre carré.

Locus III	secteur	M <sup>2</sup> /quart	F1	F3	F4b	F9	F24	F28	Ind.	Total		
	H3	25b		3						3		
		25c		4						4		
		25d		3							3	
	H4	20b			1					1		
	I2	1a		1							1	
		1b		1							1	
	I3	1b		1							1	
		1c		1			1				2	
		1d		12	1	4				1	18	
		2d		1	1	1					3	
		5a		1							1	
		6a		3		1					4	
		6b		7		2	1				10	
		6c				4				1	5	
		6d		9		1					10	
		7a		1		2					3	
		7b		3		3					6	
		7c		1		5					6	
		7d				1					1	
		8a		3		2					5	
		8d		3		1					4	
		11a		1			1			1		3
		11b			1							1
		11c			8	1						9
		12a			1		1				1	3
		12b			1		1					2
		12c			2							2
		12d			2		1				1	4
		13b			1		1					2
		13d			1		1					2
		16a			8		1					9
		16b			3							3
		16c			6	1	1				5	13
		16d			3					1		4
		17a			2	1						3
		17b			1							1
		17c			2							2
		17d			2	1	1				1	5
		18a			3	1						4
	18b			2							2	
	18c				1						1	
	18d			2						1	3	
	21a			5					1		6	
	21b			1						1	2	
	21c				2					1	3	
	21d			3						1	4	
	22a			2						1	3	
	22b			1	2						3	
	22c			1						1	2	
	22d			2	1						3	
	23d			1							1	
	25b				1						1	
	I4	17d			1						1	
18d				1						1		
<b>Total</b>			7	495	28	49	1	3	44	628		

Annexe 7 - O. A. 025570. Hin de Diou, Pujo-le-Plan (40). Inventaire du mobilier lithique en silex par quart de mètre carré.



Hors Locus	secteur	M²/quart	F1	F3	F4c	F4b	F24	F28	F112	Ind.	Total
	E10	25b		1							1
	C3	5b	1								1
	C8	20c		1							1
	D2	5b							1		1
		9b	1								1
		11b							2		2
	D3	4b		1							1
		8b							1		1
		14a								2	2
		14b			1				14		15
		16b		1							1
		22b							1		1
	D4	9a		1							1
	D5	13b	1							3	4
		5b	1	1							2
	D6	2b	2								2
	D7	23b	1								1
	E2	14b	1								1
	E5	6b	2							2	4
		7c			1						1
		8b		1							1
		10b		1						1	2
		18b							1	1	2
	F5	7b	1								1
	F6	8b		1							1
		18b					1				1
		20b		1							1
		22b								1	1
	F7	2b								1	1
		17b								1	1
	G2	4b								1	1
	G3	23b								1	1
		25b								1	1
	G4	14b								1	1
		5b		1							1
	G7	14b		1							1
		24b		1							1
	G8	25b								1	1
	H4	11b				1		1			2
		1b								1	1
	H6	2b								1	1
		7b								1	1
	F9	13b								1	1
		18d		1							1
		23b		1							1
	HS				1						1
Total			19	9	1	1	1	2	19	21	73

Annexe 7 - O. A. 025570. Hin de Diou, Pujo-le-Plan (40). Inventaire du mobilier lithique en silex par quart de mètre carré.

N° tracéo	N° pièce	nature	type	interprétation fonctionnelle	fonctionnement
1	50003	debitage	nucleus	pas de traces	
2	2159	debitage	nucleus	pas de traces	
3	2149	outil	burin dièdre droit	2 utilisations	rainurage/raclage sur mat. dure
4	466	outil	burin dièdre droit	utilisation	rainurage sur mat. dure
5	1166	outil	burin dièdre droit	utilisation	coupe sur mat. anim. souple
6	2147	outil	burin sur tronçature retouchée concave/burin de Noailles atypique	utilisation	coupe sur mat. souple?
7	1858	outil	burin sur tronçature retouchée oblique/burin de Noailles atypique	utilisation	coupe sur mat. anim. souple
8	449	outil	burin sur tronçature retouchée concave/burin de Noailles atypique	utilisation	coupe sur mat. souple?
9	601	outil	burin de Noailles	utilisation	coupe sur mat. souple?
10	2150	debitage	nucleus	pas de traces	
11	5	outil	burin sur tronçature retouchée oblique	utilisation	rainurage sur bdc
12	2013	outil	lame retouchée	pas de traces	
13	568	outil	éclat retouché	pas de traces	
14	2216	outil	burin sur tronçature retouchée oblique	pas de traces	
15	1008	outil	burin multiple sur tronçature retouchée concave	2 utilisations	raclage/coupe sur mat. dure et mat. indét.
16	1281	outil	encoche	pas de traces	
17	1012	outil	lame retouchée	pas de traces	
18	15	outil	lame tronquée oblique	utilisation	coupe sur mat. anim. souple
19	50009	outil	lame retouchée	pas de traces	
20	1337	outils	produit lamellaire retouché	pas de traces	
21	1873	outil	burin multiple sur tronçature retouchée concave	pas de traces	
22	1439	outil	lame retouchée	pas de traces	
23	1915	outil	éclat retouché	pas de traces	
24	208	outil	lame retouchée	pas de traces	
25	50004	outil	grattoir sur éclat	altération	
26	2309	outil	éclat retouché	pas de traces	
27	451	outil	lamelle tronquée	altération	
28	1898	outil	tablette de ravivage retouchée	altération	
29	50005	outil	éclat laminaire retouché	altération	
30	1240	outil	éclat retouché	indéterminé	
31	2318	outil	burin sur tronçature retouchée concave/burin de Noailles atypique	pas de traces	
32	1420	outil	lame retouchée	indéterminé	
33	40	outil	lame retouchée	utilisation	coupe sur mat. anim. souple
34	2155	outil	fragment d'éclat ou de lame retouchée	pas de traces	
35	2317	debitage	chute de burin	pas de traces	

Annexe 8 - O. A. 025570. Hin de Diou, Pujo-le-Plan (40). Inventaire du mobilier lithique étudié en tracéologie.

N° tracéo	N° pièce	nature	type	interprétation fonctionnelle	fonctionnement
36	50001	debitage	chute de burin	utilisation	coupe sur mat. anim. souple
37	50002	debitage	chute de burin	pas de traces	
38	1782	debitage	produit lamellaire	pas de traces	
39	1823	debitage	produit laminaire	pas de traces	
40	1792	debitage	produit laminaire	pas de traces	
41	2307	outil	lamelle à dos	utilisation	armature
42	2316	outil	lamelle à dos	utilisation	armature
43	1975	outil	lamelle à dos	pas de traces	
44	2304	outil	lamelle à dos	utilisation	armature
45	2156	outil	lamelle à dos	pas de traces	
46	2297	outil + debitage	lamelle à dos	pas de traces	
47	1709	outil	lamelle à retouche marginale	pas de traces	
48	2259	outil	lamelle à retouche marginale	pas de traces	
49	607	outil	lamelle à dos	pas de traces	
50	2306	outil	lamelle à dos	utilisation	coupe? sur mat. indét.
51	1253	debitage	produit laminaire	pas de traces	
52	699	debitage	produit laminaire	pas de traces	
53	2300	debitage	produit laminaire	pas de traces	
54	1280	debitage	produit laminaire	pas de traces	
55	1332	debitage	produit laminaire à crête	pas de traces	
56	1403	debitage	produit laminaire à crête	pas de traces	
57	1952	debitage	produit lamellaire	pas de traces	
58	1291	debitage	produit laminaire	pas de traces	
59	2195	debitage	produit laminaire	pas de traces	
60	50007	debitage	produit lamellaire	pas de traces	
61	1777	debitage	produit laminaire	pas de traces	
62	1803	debitage	produit laminaire à crête	pas de traces	
63	1588	debitage	eclat	utilisation	coupe sur mat. anim. souple
64	1335	debitage	eclat	utilisation	coupe sur mat. souple
65	1833	debitage	eclat	pas de traces	
66	2302	debitage	eclat	utilisation	coupe sur mat. souple
67	1666	debitage	eclat	pas de traces	
68	2222	debitage	eclat	pas de traces	
69	1701	debitage	produit laminaire	utilisation	coupe sur mat. anim. souple
70	3304	debitage	eclat	altération	

Annexe 8 - O. A. 025570. Hin de Diou, Pujo-le-Plan (40). Inventaire du mobilier lithique étudié en tracéologie.

N° Opération	Locus	Point 1	Point 2	Point 3
025570	Locus III	PT2656	PT2378	PT2377
025570	Locus III	PT1985	PT1857	PT1791
025570	Locus III	PT1801	PT1873	PT1859
025570	Locus III	PT2175	PT2356	
025570	Locus III	PT2300	PT2655	
025570	Locus III	PT2155	PT2550	
025570	Locus III	PT2157	PT2139	
025570	Locus III	PT2147	PT2318	
025570	Locus III	PT2708	PT2738	
025570	Locus III	PT2324	PT2326	
025570	Locus III	PT2450	PT2451	
025570	Locus III	PT2225	PT2226	
025570	Locus III	PT2289	PT2290	
025570	Locus III	PT2251	PT2227	
025570	Locus III	PT2686	PT2687	
025570	Locus III	PT1783	PT2603	
025570	Locus I	PT50001	PT50002	
025570	Locus I	PT1470	PT50003	
025570	Locus I	PT2984	PT2985	
025570	Locus I	PT988	PT3249	
025570	Locus I	PT3259	PT1217	
025570	Locus I	PT3106	PT1414	
025570	Locus I	PT1291	PT1278	
025570	Locus I	PT1218	PT1257	
025570	Locus I	PT1376	PT1377	
025570	Locus I	PT3201	PT3202	

N° ordre	localisation	UPS	type	quantité	analyse prévue	remarques	auteur	date	traitement réalisé	Labo	matériau conservé	lieu de conservation
1	CP01-1	8	sédiment vrac	~ 10 cl	sédimentologie		M.Rué	08/10/2009	μgranulo	ESIREM	oui	Paléotime
2	CP01-1	7	sédiment vrac	~ 10 cl	sédimentologie		M.Rué	08/10/2009			oui	Paléotime
3	CP01-1	6 base	sédiment vrac	~ 10 cl	sédimentologie		M.Rué	08/10/2009			oui	Paléotime
4	CP01-1	6 centre	sédiment vrac	~ 10 cl	sédimentologie		M.Rué	08/10/2009	μgranulo	ESIREM	oui	Paléotime
5	CP01-1	6 sommet	sédiment vrac	~ 10 cl	sédimentologie		M.Rué	08/10/2009	μgranulo	ESIREM	oui	Paléotime
6	CP01-1	5	sédiment vrac	~ 10 cl	sédimentologie		M.Rué	08/10/2009	μgranulo	ESIREM	oui	Paléotime
7	CP01-1	4	sédiment vrac	~ 10 cl	sédimentologie		M.Rué	08/10/2009	μgranulo	ESIREM	oui	Paléotime
8	CP01-1	3	sédiment vrac	~ 10 cl	sédimentologie		M.Rué	08/10/2009	μgranulo	ESIREM	oui	Paléotime
9	CP01-1	2	sédiment vrac	~ 10 cl	sédimentologie		M.Rué	08/10/2009	μgranulo	ESIREM	oui	Paléotime
10	CP01-1	1	sédiment vrac	~ 10 cl	sédimentologie		M.Rué	08/10/2009	μgranulo	ESIREM	oui	Paléotime
11	CP01-1	7/6	sédiment bloc	6x13x3 cm	microstratigraphie	PT203	M.Rué	08/10/2009	lame mince	EPOC	oui	Paléotime
12	CP01-1	6/5	sédiment bloc	6x13x3 cm	microstratigraphie	PT204	M.Rué	08/10/2009	lame mince	EPOC	oui	Paléotime
13	CP01-1	4/3	sédiment bloc	6x13x3 cm	microstratigraphie	PT205	M.Rué	08/10/2009	lame mince	EPOC	oui	Paléotime
14	CP01-1	3/2	sédiment bloc	6x13x3 cm	microstratigraphie	PT206	M.Rué	08/10/2009	lame mince	EPOC	oui	Paléotime
15	CP01-1	2	sédiment bloc	6x13x3 cm	microstratigraphie	PT207	M.Rué	08/10/2009	lame mince	EPOC	oui	Paléotime
16	F3-11b	3	charbon	1x1x1 cm	datation C14	PT499	B.Bosc-Zanardo	15/10/2009	datation 14C	Poznan	non	Paléotime
17	CP01-1	6	sédiment vrac	~ 10 cl	microgranulométrie	prélèvement systématique 1 échantillon / 10 cm	M.Rué	02/11/2009			oui	Paléotime
18	CP01-1	6	sédiment vrac	~ 10 cl	microgranulométrie	prélèvement systématique 1 échantillon / 10 cm	M.Rué	02/11/2009			oui	Paléotime
19	CP01-1	6	sédiment vrac	~ 10 cl	microgranulométrie	prélèvement systématique 1 échantillon / 10 cm	M.Rué	02/11/2009			oui	Paléotime
20	CP01-1	6	sédiment vrac	~ 10 cl	microgranulométrie	prélèvement systématique 1 échantillon / 10 cm	M.Rué	02/11/2009			oui	Paléotime

Annexe 10 - O. A. 025570. Hin de Diou, Pujo-le-Plan (40). Inventaire des prélèvements.

N° ordre	localisation	UPS	type	quantité	analyse prévue	remarques	auteur	date	traitement réalisé	Labo	matériau conservé	lieu de conservation
21	CP01-1	6	sédiment vrac	~ 10 cl	microgranulométrie	prélèvement systématique 1 échantillon / 10 cm	M. Rué	02/11/2009			oui	Paléotime
22	CP01-1	6	sédiment vrac	~ 10 cl	microgranulométrie	prélèvement systématique 1 échantillon / 10 cm	M. Rué	02/11/2009			oui	Paléotime
23	CP01-1	6	sédiment vrac	~ 10 cl	microgranulométrie	prélèvement systématique 1 échantillon / 10 cm	M. Rué	02/11/2009			oui	Paléotime
24	CP01-1	5	sédiment vrac	~ 10 cl	microgranulométrie	prélèvement systématique 1 échantillon / 10 cm	M. Rué	02/11/2009			oui	Paléotime
25	CP01-1	4	sédiment vrac	~ 10 cl	microgranulométrie	prélèvement systématique 1 échantillon / 10 cm	M. Rué	02/11/2009			oui	Paléotime
26	CP01-1	4	sédiment vrac	~ 10 cl	microgranulométrie	prélèvement systématique 1 échantillon / 10 cm	M. Rué	02/11/2009			oui	Paléotime
27	CP01-1	4	sédiment vrac	~ 10 cl	microgranulométrie	prélèvement systématique 1 échantillon / 10 cm	M. Rué	02/11/2009			oui	Paléotime
28	CP01-1	3/4	sédiment vrac	~ 10 cl	microgranulométrie	prélèvement systématique 1 échantillon / 10 cm	M. Rué	02/11/2009			oui	Paléotime
29	CP01-1	3	sédiment vrac	~ 10 cl	microgranulométrie	prélèvement systématique 1 échantillon / 10 cm	M. Rué	02/11/2009			oui	Paléotime
30	CP01-1	3	sédiment vrac	~ 10 cl	microgranulométrie	prélèvement systématique 1 échantillon / 10 cm	M. Rué	02/11/2009			oui	Paléotime
31	CP01-1	2	sédiment vrac	~ 10 cl	microgranulométrie	prélèvement systématique 1 échantillon / 10 cm	M. Rué	02/11/2009			oui	Paléotime
32	CP01-1	2	sédiment vrac	~ 10 cl	microgranulométrie	prélèvement systématique 1 échantillon / 10 cm	M. Rué	02/11/2009			oui	Paléotime
33	CP01-1	2	sédiment vrac	~ 10 cl	microgranulométrie	prélèvement systématique 1 échantillon / 10 cm	M. Rué	02/11/2009			oui	Paléotime
34	CP01-1	1	sédiment vrac	~ 10 cl	microgranulométrie	prélèvement systématique 1 échantillon / 10 cm	M. Rué	02/11/2009			oui	Paléotime
35	CP01-1	1	sédiment vrac	~ 10 cl	microgranulométrie	prélèvement systématique 1 échantillon / 10 cm	M. Rué	02/11/2009			oui	Paléotime
36	CP01-1	fente	sédiment vrac	~ 10 cl	microgranulométrie	fente sable blanc	M. Rué	02/11/2009	µgranulo	ESIREM	oui	Paléotime
37	CP01-1	8	sédiment vrac	~ 10 cl	microgranulométrie	fente sable blanc	M. Rué	02/11/2009			oui	Paléotime
38	CP03-2	3 sommet	charbon	~ 1 g	datation C14	PT972	M. Rué	03/11/2009	datation 14C	Poznan	non	
39	CP03-2	3 sommet	sédiment vrac	~ 10 cl	sédimentologie	niveau charbon P38	M. Rué	03/11/2009			oui	Paléotime
40	CP03-2	3/4	sédiment vrac	~ 10 cl	sédimentologie		M. Rué	03/11/2009			oui	Paléotime

Annexe 10 - O. A. 025570. Hin de Diou, Pujole-Plan (40). Inventaire des prélèvements.

N° ordre	localisation	UPS	type	quantité	analyse prévue	remarques	auteur	date	traitement réalisé	Labo	matériau conservé	lieu de conservation
41	CP03-3	4	sédiment vrac	~ 10 cl	sédimentologie	niveau silex PT1012	M. Rué	03/11/2009			oui	Paléotime
42	CP01-1	3	sédiment vrac	~ 1 l	sédimentologie		M. Rué	04/11/2009			oui	Paléotime
43	CP01-1	4	sédiment vrac	~ 1 l	sédimentologie		M. Rué	04/11/2009			oui	Paléotime
44	CP03-3	3 / 4	sédiment bloc	6x13x3 cm	microstratigraphie	PT1054	M. Rué	04/11/2009	lame mince	EPOC	oui	Paléotime
45	CP01-1	3	sédiment tube	L : 22 cm Ø int : 4 cm	datation OSL	PT1062	M. Rué	04/11/2009	datation OSL	IAG Wien	non	
46	CP05	5	sédiment vrac	~ 10 cl	sédimentologie		M. Rué	06/11/2009	µgranulo	ESIREM	oui	Paléotime
47	CP01	9	sédiment vrac	~ 10 cl	sédimentologie		M. Rué	06/11/2009			oui	Paléotime
48	CP01	10	sédiment vrac	~ 10 cl	sédimentologie		M. Rué	06/11/2009			oui	Paléotime
49	E3-3d	3	charbon	1x1x1 cm	datation C14	PT1702	P. Pautrat	25/11/2009	datation 14C	Poznan	non	

Annexe 10 - O. A. 025570. Hin de Diou, Pujo-le-Plan (40). Inventaire des prélèvements.

N° coupe	localisation	orientation	points topo	type de relevé	minutes	prélèvements	remarques	date de relevé
CP01	Tranchée 1 (TR01) coupe nord	SO-NE	1 à 73 (non continu)	photomontage	2 à 7	47,48	fossé ST01 et ST02	07/10/2009
CP01-1	TR01 entre PT20 et PT21	SO-NE	20-21	levé 1/20e	8	1 à 15, 17 à 37, 42,43,45		08/10/2009
CP02	limite d'emprise S-E	NE-SO	147 à 152	photo			fossé ST02	08/10/2009
CP03-1	limite d'emprise S-O	SE-NO	139 à 142	photo				08/10/2009
CP03-2	limite d'emprise O	SE-NO	968-969	levé 1/20e	9	38, 39, 40		03/11/2009
CP03-3	limite d'emprise O	SE-NO	794-1009	levé 1/20e	9	41,44	fossé ST04	03/11/2009
CP04	extension tranchée diag coupe S-O	SE-NO	143 à 146	photo				08/10/2009
CP05	limite d'emprise N, tranchée diag	SE-NO	1035-1038	levé 1/20e	10	46		04/11/2009
CP06	hors emprise E	NO-SE	1066-1067	photo				05/11/2009

Annexe 11 - O. A. 025570. Hin de Diou, Pujole-Plan (40). Inventaire des coupes stratigraphiques.



N° minute	type	échelle	localisation	description	auteur	date
1	dessin, papier millimétré	1/20e	TR1 CP01	ST01 et ST02	M. Miqueou	07/10/2009
2	photomontage	sans	TR1 CP01	série photos n°3-1	M. Rué	07/10/2009
3	photomontage	sans	TR1 CP01	série photos n°3-2	M. Rué	07/10/2009
4	photomontage	sans	TR1 CP01	série photos n°4-1	M. Rué	07/10/2009
5	photomontage	sans	TR1 CP01	série photos n°4-2	M. Rué	07/10/2009
6	photomontage	sans	TR1 CP01	série photos n°4-3	M. Rué	07/10/2009
7	photomontage	sans	TR1 CP01	série photos n°5-1	M. Rué	07/10/2009
8	dessin, papier millimétré	1/20e	TR1 CP01-1	CP01-1 entre PT20 et PT21	M. Rué	08/10/2009
9	dessin, papier millimétré	1/20e	CP03-2 et CP03-3	dont fossé ST04	M. Rué	03/11/2009
10	dessin, papier millimétré	1/20e	CP05	détail sur CP05	M. Rué	04/11/2009

Secteur	carré	Sous-carré	N° décapage	Z sup	PT Réf	UPS	Date	Auteur
C02	10	b	1	78,830	480	3	15/10/09	MES
C02	10	b	2	78,797		3	15/10/09	MES
C02	10	b	3	78,742		3	15/10/09	MES
C02	10	b	4	78,697		3	15/10/09	MES
C02	10	b	5	78,664		3-4	15/10/09	MES
C02	10	b	6	78,612		3-4	15/10/09	MES
C02	10	b	7	78,562		3-4	15/10/09	MES
C02	10	b	8	78,511		3-4	15/10/09	MES
C02	10	b	9	78,469		3-4	15/10/09	MES
C02	10	b	10	78,435		3-4	15/10/09	MES
C02	10	b	fin	78,396	489	3-4	15/10/09	MES
C03	5	b	1	78,893	425	3	14/10/09	BM
C03	5	b	2	78,849		3	14/10/09	BM
C03	5	b	3	78,804		3-4	14/10/09	BM
C03	5	b	4	78,744		3-4	14/10/09	BM
C03	5	b	5	78,698		3-4	14/10/09	BM
C03	5	b	fin	78,643	442	3-4	14/10/09	MM
C03	15	b	1	78,882	293	3	12/10/09	MR
C03	15	b	2	78,827		3	12/10/09	MR
C03	15	b	3	78,768		3	12/10/09	MR
C03	15	b	4	78,729		3	12/10/09	MR
C03	15	b	5	78,676		3-4	12/10/09	MR
C03	15	b	fin	78,613	297	4	12/10/09	MR
C03	25	b	1	78,837	292	3	12/10/09	BM
C03	25	b	2	78,799		3	12/10/09	BM
C03	25	b	3	78,754		3	12/10/09	BM
C03	25	b	4	78,707		3	12/10/09	BM
C03	25	b	5	78,653		3-4	12/10/09	MR
C03	25	b	fin	78,621	303	4	13/10/09	MR
D02	1	b	1	78,813	491	3	15/10/09	MES
D02	1	b	2	78,768		3	15/10/09	MES
D02	1	b	3	78,719		3	15/10/09	MES
D02	1	b	4	78,673		3-4	19/10/09	BM
D02	1	b	5	78,620		3-4	19/10/09	BM
D02	1	b	6	78,559		3	19/10/09	BM
D02	1	b	fin	78,511	504	4	19/10/09	BM
D02	3	b	1	78,708	469	3	15/10/09	PP
D02	3	b	2	78,662		3	15/10/09	PP
D02	3	b	3	78,628		3	15/10/09	PP
D02	3	b	4	78,588		3-4	15/10/09	PP
D02	3	b	fin	78,569	474	3-4	15/10/09	PP
D02	5	b	1	78,631	460	3	14/10/09	MES
D02	5	b	2	78,575		3	14/10/09	MES
D02	5	b	3	78,531		3	14/10/09	MES
D02	5	b	4	78,486		3-4	14/10/09	MES
D02	5	b	fin	78,422	467	3-4	14/10/09	MES
D02	7	b	1	78,729	476	3	15/10/09	PP
D02	7	b	2	78,669		3	15/10/09	PP
D02	7	b	3	78,638		3	15/10/09	PP
D02	7	b	4	78,574		3	15/10/09	PP
D02	7	b	fin	78,521	483	3-4	15/10/09	PP
D02	9	b	1	78,644	468	3	15/10/09	MES
D02	9	b	2	78,604		3-4	15/10/09	MES
D02	9	b	3	78,556		3-4	15/10/09	MES

Annexe 13 - O. A. 025570. Hin de Diou, Pujole-Plan (40). Inventaire des décapages manuels.

Secteur	carré	Sous-carré	N° décapage	Z sup	PT Réf	UPS	Date	Auteur
D02	9	b	fin	78,477	471	3-4	15/10/09	MES
D02	11	b	1	78,779	492	3	15/10/09	MR
D02	11	b	2	78,737		3	15/10/09	MR
D02	11	b	3	78,680		3	15/10/09	MR
D02	11	b	4	78,636		3	15/10/09	MR
D02	11	b	5	78,586		3	19/10/09	MR
D02	11	b	6	78,547		3	19/10/09	MR
D02	11	b	fin	78,496	503	3	19/10/09	MR
D02	13	b	1	78,641	485	3	15/10/09	MR
D02	13	b	2	78,617		3	15/10/09	MR
D02	13	b	3	78,563		3	15/10/09	MR
D02	13	b	4	78,504		3	15/10/09	MR
D02	13	b	5	78,448		3	15/10/09	MR
D02	13	b	6	78,378		3-5	15/10/09	MR
D02	13	b	7	78,331		5	15/10/09	MR
D02	13	b	8	78,262		5	15/10/09	MR
D02	13	b	fin	78,197	490	5	15/10/09	MR
D02	15	b	1	78,662	472	3	15/10/09	MES
D02	15	b	2	78,616		3-4	15/10/09	MES
D02	15	b	3	78,570		3-4	15/10/09	MES
D02	15	b	4	78,492		3-4	15/10/09	MES
D02	15	b	fin	78,427	479	3-4	15/10/09	MES
D03	4	b	1	78,783	421	3	13/10/09	MR
D03	4	b	2	78,736		3	14/10/09	MR
D03	4	b	3	78,693		3	14/10/09	MR
D03	4	b	4	78,644		3	14/10/09	MR
D03	4	b	5	78,595		3-4	14/10/09	MR
D03	4	b	fin	78,556	428	4	14/10/09	MR
D03	5	b	1	78,813		3	02/11/09	BM
D03	6	b	1	78,870	329	3	13/10/09	BM
D03	6	b	2	78,813		3	13/10/09	BM
D03	6	b	3	78,769		3	13/10/09	MR
D03	6	b	4	78,723		3	13/10/09	BM
D03	6	b	fin	78,666	409	4	13/10/09	BM
D03	8	b	1	78,799	351	3	13/10/09	MR
D03	8	b	2	78,750		3	13/10/09	MR
D03	8	b	3	78,701		3	13/10/09	MR
D03	8	b	4	78,664		3	13/10/09	MR
D03	8	b	5	78,626		3-4	13/10/09	MR
D03	8	b	fin	78,588	411	4	13/10/09	MR
D03	10	b	1	78,765	412	3	13/10/09	MR
D03	10	b	2	78,717		3	13/10/09	MR
D03	10	b	3	78,668		3	13/10/09	MR
D03	10	b	4	78,615		3-4	13/10/09	MR
D03	10	b	5	78,578		4	13/10/09	MR
D03	10	b	fin	78,534	420	4	13/10/09	MR
D03	12	b	1	78,818	298	3	12/10/09	MR
D03	12	b	2	78,770		3	12/10/09	MR
D03	12	b	3	78,720		3	13/10/09	MR
D03	12	b	4	78,687		3-4	13/10/09	MES
D03	12	b	fin	78,649	308	4	13/10/09	MR
D03	14	a	1	78,763	1310	3	16/11/09	MR
D03	14	a	2	78,712		3	16/11/09	MR
D03	14	a	3	78,671		3	16/11/09	MR

Annexe 13 - O. A. 025570. Hin de Diou, Pujo-le-Plan (40). Inventaire des décapages manuels.

Secteur	carré	Sous-carré	N° décapage	Z sup	PT Réf	UPS	Date	Auteur
D03	14	a	4	78,612		3-4	16/11/09	MR
D03	14	a	5	78,567		3-4	16/11/09	MR
D03	14	a	6	78,505		3-4	16/11/09	MR
D03	14	a	7	78,454		3-4	16/11/09	MR
D03	14	a	fin	78,375	1315	4	17/11/09	MR
D03	14	b	1	78,758	319	3	13/10/09	MR
D03	14	b	2	78,696		2	13/10/09	MR
D03	14	b	3	78,656		3	13/10/09	MR
D03	14	b	4	78,610		3-4	13/10/09	MR
D03	14	b	fin	78,554	350	4	13/10/09	MR
D03	14	c	1	78,432	1317	3	17/11/09	MR
D03	14	c	2	78,686		3-4	17/11/09	MR
D03	14	c	3	78,629		3-4	17/11/09	MR
D03	14	c	4	78,584		3-4	17/11/09	MR
D03	14	c	5	78,537		3-4	17/11/09	MR
D03	14	c	6	78,474		3-4	17/11/09	MR
D03	14	c	fin	78,418	1323	4	17/11/09	MR
D03	14	d	1	78,745	1316	3	17/11/09	MR
D03	14	d	2	78,696		3	17/11/09	MR
D03	14	d	3	78,636		3-4	17/11/09	MR
D03	14	d	4	78,583		3-4	17/11/09	MR
D03	14	d	5	78,534		3-4	17/11/09	MR
D03	14	d	6	78,466		3-4	17/11/09	MR
D03	14	d	fin	78,404	1322	4	17/11/09	MR
D03	16	b	1	78,849	304	3	13/10/09	BM
D03	16	b	2	78,793		3	13/10/09	BM
D03	16	b	3	78,746			13/10/09	BM
D03	16	b	4	78,694		3-4	13/10/09	BM
D03	16	b	5	78,643		3-4	13/10/09	MR
D03	16	b	fin	78,595	324	4	13/10/09	MR
D03	18	b	1	78,750	309	3	13/10/09	MR
D03	18	b	2	78,693			13/10/09	MR
D03	18	b	3	78,630			13/10/09	MR
D03	18	b	4	78,590		3	13/10/09	MR
D03	18	b	fin	78,540	318	4	13/10/09	MR
D03	20	b	1	78,703	414	3	13/10/09	PP
D03	20	b	2	78,656		3	13/10/09	PP
D03	20	b	3	78,616		3	13/10/09	PP
D03	20	b	4	78,573		3-4	13/10/09	PP
D03	20	b	fin	78,531	423	3-4	13/10/09	PP
D03	22	b	1	78,806	316	3	13/10/09	PP
D03	22	b	2	78,758		3	13/10/09	PP
D03	22	b	3	78,724		3	13/10/09	MR
D03	22	b	4	78,647		4	13/10/09	MR
D03	22	b	fin	78,599	372	4	13/10/09	PP
D03	24	b	1	78,675	373	3-4	13/10/09	PP
D03	24	b	2	78,630		3-4	13/10/09	PP
D03	24	b	fin	78,591	413	4	13/10/09	PP
D04	21	b	1	78,897	443	3	14/10/09	BM
D04	21	b	2	78,853		3	14/10/09	BM
D04	21	b	3	78,802		3	14/10/09	BM
D04	21	b	4	78,746		3	14/10/09	BM
D04	21	b	5	78,699		3-4	14/10/09	BM
D04	21	b	fin	78,650	452	4	14/10/09	BM

Annexe 13 - O. A. 025570. Hin de Diou, Pujole-Plan (40). Inventaire des décapages manuels.

Secteur	carré	Sous-carré	N° décapage	Z sup	PT Réf	UPS	Date	Auteur
D04	23	b	1	78,815	434	3	14/10/09	MR
D04	23	b	2	78,769		3	14/10/09	MR
D04	23	b	3	78,721		3	14/10/09	MR
D04	23	b	4	78,674		4	14/10/09	MR
D04	23	b	fin	78,629	447	4	14/10/09	MR
D04	25	b	1	78,802	432	3	14/10/09	PP
D04	25	b	2	78,728		3	14/10/09	PP
D04	25	b	3	78,699		3	14/10/09	PP
D04	25	b	4	78,652		3-4	14/10/09	MES
D04	25	b	fin	78,618	444	4	14/10/09	MES
D05	3	b	1	78,880	813	3	27/10/09	MES
D05	3	b	2	78,836		3	27/10/09	MES
D05	3	b	3	78,786		3	27/10/09	MES
D05	3	b	4	78,735		3	28/10/09	MES
D05	3	b	5	78,685		3	28/10/09	MES
D05	3	b	6	78,639		3	28/10/09	MES
D05	3	b	7	78,599		3	28/10/09	MES
D05	3	b	8	78,532		3	28/10/09	MES
D05	3	b	9	78,480		3	28/10/09	MES
D05	3	b	fin	78,413	822	3-4	28/10/09	MES
D05	5	b	1	78,843	779	3	27/10/09	CL
D05	5	b	2	78,784		3	27/10/09	CL
D05	5	b	3	78,734		3	27/10/09	CL
D05	5	b	4	78,694		3-4	27/10/09	CL
D05	5	b	5	78,639		3-4	27/10/09	CL
D05	5	b	6	78,589		3-4	27/10/09	CL
D05	5	b	7	78,531		3-4	27/10/09	CL
D05	5	b	fin	78,459	808	4	27/10/09	CL
D05	9	b	1	78,885	815	3	27/10/09	JD
D05	9	b	2	78,840		3	27/10/09	JD
D05	9	b	3	78,788		3	28/10/09	JD
D05	9	b	4	78,745		3	28/10/09	JD
D05	9	b	5	78,703		3	28/10/09	JD
D05	9	b	6	78,652		3	28/10/09	JD
D05	9	b	7	78,599		3	28/10/09	JD
D05	9	b	fin	78,532	825	3-4	28/10/09	JD
D05	13	b	1	78,798	816	2-3	27/10/09	TB
D05	13	b	2	78,685		3	28/10/09	TB
D05	13	b	2	78,737		3	28/10/09	TB
D05	13	b	3	78,634		3	28/10/09	TB
D05	13	b	4	78,583		3	28/10/09	TB
D05	13	b	5	78,737		3	29/10/09	TB
D05	13	b	6	78,492		3	29/10/09	TB
D05	13	b	fin	78,448	935	3-4	29/10/09	TB
D05	15	b	1	78,778	783	3	27/10/09	MR
D05	15	b	2	78,749		3	27/10/09	MR
D05	15	b	3	78,695		3	27/10/09	MR
D05	15	b	4	78,628		3	27/10/09	MR
D05	15	b	6	78,526		3-4	27/10/09	MR
D05	15	b	fin	78,476	806	4	27/10/09	MR
D05	17	b	1	78,745	811	3	27/10/09	MR
D05	17	b	2	78,625		3	27/10/09	MR
D05	17	b	3	78,645		3	27/10/09	MR
D05	17	b	5	78,589		3	28/10/09	MR

Annexe 13 - O. A. 025570. Hin de Diou, Pujo-le-Plan (40). Inventaire des décapages manuels.

Secteur	carré	Sous-carré	N° décapage	Z sup	PT Réf	UPS	Date	Auteur
D05	17	b	6	78,547		3	28/10/09	MR
D05	17	b	7	78,478		3-4	28/10/09	MR
D05	17	b	fin	78,446	820	4	28/10/09	MR
D05	19	b	1	78,810	777	3	27/10/09	MR
D05	19	b	2	78,768		3	27/10/09	MR
D05	19	b	3	78,729		3	27/10/09	MR
D05	19	b	4	78,680		3	27/10/09	MR
D05	19	b	5	78,610		3-4	27/10/09	MR
D05	19	b	6	78,553		3-4	27/10/09	MR
D05	19	b	fin	78,495	782	4	27/10/09	MR
D06	2	b	1	78,814	833	3	28/10/09	MES
D06	2	b	2	78,665		3	28/10/09	MES
D06	2	b	3	78,713		3	28/10/09	MES
D06	2	b	4	78,669		3	28/10/09	MES
D06	2	b	5	78,622		3-4	28/10/09	MES
D06	2	b	fin	78,567	880	3-4	28/10/09	MES
D06	4	b	1	78,804	839	3	28/10/09	JD
D06	4	b	2	78,729		3-4	28/10/09	JD
D06	4	b	3	78,697		3-4	28/10/09	JD
D06	4	b	4	78,651		3-4	28/10/09	JD
D06	4	b	fin	78,602	884	3-4	28/10/09	JD
D06	8	b	1	78,877	680	3	22/10/09	JD
D06	8	b	2	78,803		3	22/10/09	JD
D06	8	b	3	78,755		3	22/10/09	JD
D06	8	b	4	78,705		3-4	23/10/09	JD
D06	8	b	5	78,652		3-4	23/10/09	JD
D06	9	b	1	78,735	887	3	28/10/09	JD
D06	9	b	2	78,696		3	28/10/09	JD
D06	9	b	3	78,655		3	28/10/09	JD
D06	9	b	4	78,598		3	28/10/09	JD
D06	9	b	5	78,534		3-4	28/10/09	JD
D06	9	b	fin	78,479	898	3-4	28/10/09	JD
D06	10	b	1	78,853	679	3	22/10/09	PP
D06	10	b	2	78,799		3	22/10/09	PP
D06	10	b	3	78,757		3-4	22/10/09	PP
D06	10	b	4	78,702		3-4	23/10/09	PP
D06	10	b	5	78,660		3-4	23/10/09	PP
D06	10	b	fin	78,621	691	4	23/10/09	PP
D06	12	b	1	78,909	826	3	28/10/09	JD
D06	12	b	2	78,850		3	28/10/09	JD
D06	12	b	3	78,803		3	28/10/09	JD
D06	12	b	4	78,738		3	28/10/09	JD
D06	12	b	5	78,682		3-4	28/10/09	JD
D06	12	b	fin	78,607	837	3-4	28/10/09	JD
D06	14	b	1	78,872	668	3	22/10/09	JD
D06	14	b	2	78,818		3	22/10/09	JD
D06	14	b	3	78,777		3	22/10/09	JD
D06	14	b	4	78,731		3	22/10/09	JD
D06	14	b	5	78,675		3-4	22/10/09	JD
D06	14	b	6	78,636		4	22/10/09	JD
D06	14	b	fin	78,594	677	4	22/10/09	JD
D06	18	b	1	78,898	692	3	23/10/09	PP
D06	18	b	2	78,842		3	23/10/09	PP
D06	18	b	3	78,805		3	23/10/09	PP

Secteur	carré	Sous-carré	N° décapage	Z sup	PT Réf	UPS	Date	Auteur
D06	18	b	4	78,762		3-4	23/10/09	PP
D06	18	b	5	78,712		3-4	23/10/09	PP
D06	18	b	6	78,662		3-4	23/10/09	PP
D06	18	b	fin	78,618	705	3-4	23/10/09	PP
D06	20	b	1	78,870	667	3	22/10/09	PP
D06	20	b	2	78,811		3	22/10/09	PP
D06	20	b	3	78,764		3	22/10/09	PP
D06	20	b	4	78,715		3-4	22/10/09	PP
D06	20	b	5	78,669		3-4	22/10/09	PP
D06	20	b	6	78,629		4	22/10/09	PP
D06	20	b	fin	78,593	676	4	22/10/09	PP
D06	22	b	1	78,910	807	3	27/10/09	BBZ
D06	22	b	2	78,833		3	27/10/09	BBZ
D06	22	b	3	78,784		3	27/10/09	BBZ
D06	22	b	4	78,714		3	27/10/09	BBZ
D06	22	b	5	78,658		3	27/10/09	BBZ
D06	22	b	6	78,579		3	27/10/09	BBZ
D06	22	b	7	78,529		3	28/10/09	MES
D06	22	b	8	78,479		3	28/10/09	MES
D06	22	b	fin	78,449	832	3-4	28/10/09	MES
D06	24	b	1	78,861	809	3	27/10/09	CL
D06	24	b	3	78,752		3	27/10/09	CL
D06	24	b	4	78,698		3	28/10/09	MES
D06	24	b	5	78,654		3	28/10/09	MES
D06	24	b	6	78,600		3	28/10/09	MES
D06	24	b	7	78,549		3	28/10/09	MES
D06	24	b	8	78,500		3	28/10/09	MES
D06	24	b	9	78,430		3-4	28/10/09	MES
D06	24	b	fin	78,390	827	3-4	28/10/09	MES
D07	19	b	1	78,717	1185	3	10/11/09	BM
D07	19	b	2	78,677		3	10/11/09	BM
D07	19	b	3	78,640		3-4	10/11/09	BM
D07	19	b	4	78,600		3-4	10/11/09	BM
D07	19	b	5	78,549		3-4	10/11/09	BM
D07	19	b	fin	78,502	1201	4	10/11/09	BM
D07	23	b	1	78,783	1189	3	10/11/09	BBZ
D07	23	b	2	78,726		3-4	10/11/09	BBZ
D07	23	b	3	78,680		3-4	10/11/09	BBZ
D07	23	b	fin	78,617	1195	4	10/11/09	BBZ
D07	25	b	1	78,720	1193	3	10/11/09	MES
D07	25	b	2	78,679		3-4	10/11/09	MES
D07	25	b	3	78,630		3-4	10/11/09	MES
D07	25	b	fin	78,584	1199	3-4	10/11/09	MES
D08	4	c	1	78,774	1523	3-4	23/11/09	MES
D08	4	c	2	78,728		3-4	23/11/09	MES
D08	4	c	3	78,665		3-4	23/11/09	MES
D08	4	c	4	78,624		3-4	23/11/09	MES
D08	4	c	fin	78,557	1529	3-4	23/11/09	MES
D08	5	a	1	78,727	1224	3	10/11/09	MR
D08	5	a	2	78,675		3	10/11/09	MR
D08	5	a	3	78,633		3-4	10/11/09	MR
D08	5	a	4	78,592		3-4	10/11/09	MR
D08	5	a	5	78,545		3-4	10/11/09	MR
D08	5	a	fin	78,497	1228	4	10/11/09	MR

Secteur	carré	Sous-carré	N° décapage	Z sup	PT Réf	UPS	Date	Auteur
D08	5	b	1	78,740	1213	3	10/11/09	MR
D08	5	b	2	78,689		3-4	10/11/09	TB
D08	5	b	3	78,650		3-4	10/11/09	TB
D08	5	b	4	78,595		3-4	10/11/09	MR
D08	5	b	5	78,537		3-4	10/11/09	BM
D08	5	b	fin	78,457	1223	4	10/11/09	MR
D08	5	c	1	78,754	1977	3	03/12/09	MR
D08	5	c	2	78,717		3-4	03/12/09	MR
D08	5	c	3	78,669		3-4	03/12/09	MR
D08	5	c	4	78,630		3-4	03/12/09	MR
D08	5	c	6	78,586		3-4	03/12/09	MR
D08	5	c	7	78,542		3-4	03/12/09	MR
D08	5	c	8	78,504		3-4	03/12/09	MR
D08	5	c	fin	78,449	1986	3-4	03/12/09	MR
D08	5	d	1	78,775	1531	3-4	23/11/09	MES
D08	5	d	2	78,720		3-4	23/11/09	MES
D08	5	d	3	78,673		3-4	23/11/09	MES
D08	5	d	4	78,637		3-4	23/11/09	MES
D08	5	d	5	78,573		3-4	23/11/09	MES
D08	5	d	fin	78,503	1534	4	23/11/09	MES
D08	9	b	1	78,785	1524	3-4	23/11/09	MES
D08	9	b	2	78,728		3-4	23/11/09	MES
D08	9	b	3	78,665		3-4	23/11/09	MES
D08	9	b	4	78,624		3-4	23/11/09	MES
D08	9	b	fin	78,563	1530	3-4	23/11/09	MES
D08	10	a	1	78,791	1214	3	10/11/09	TB
D08	10	a	2	78,732		3	10/11/09	TB
D08	10	a	3	78,691		3-4	10/11/09	TB
D08	10	a	4	78,640		3-4	10/11/09	TB
D08	10	a	5	78,609		3-4	10/11/09	TB
D08	10	a	6	78,580		3-4	10/11/09	TB
D08	10	a	7	78,549		3-4	10/11/09	TB
D08	10	a	fin	78,439	1230	4	11/11/09	TB
D08	10	b	1	78,772	1145	3	09/11/09	MR
D08	10	b	2	78,732		3	09/11/09	MR
D08	10	b	3	78,684		3	09/11/09	MR
D08	10	b	4	78,630		3-4	09/11/09	MR
D08	10	b	5	78,585		3-4	09/11/09	MR
D08	10	b	6	78,538		3-4	09/11/09	MR
D08	10	b	7	78,485		3-4	09/11/09	MR
D08	10	b	fin	78,437	1155	3-4	09/11/09	MR
D08	10	c	1	78,784	1215	3	10/11/09	BM
D08	10	c	2	78,738		3	10/11/09	BM
D08	10	c	3	78,691		3-4	10/11/09	BM
D08	10	c	5	78,598		3-4	10/11/09	BM
D08	10	c	6	78,539		3-4	10/11/09	BM
D08	10	c	7	78,490		4	11/11/09	BM
D08	10	c	fin	78,439	1229	4	11/11/09	BM
D08	14	b	1	78,812	1171	3-4	09/11/09	MES
D08	14	b	2	78,758		3-4	09/11/09	MES
D08	14	b	3	78,708		3-4	09/11/09	MES
D08	14	b	fin	78,657	1175	3-4	09/11/09	MES
D08	18	b	1	78,850	1173	3	09/11/09	MR
D08	18	b	2	78,795		3-4	09/11/09	MR

Annexe 13 - O. A. 025570. Hin de Diou, Pujole-Plan (40). Inventaire des décapages manuels.



Secteur	carré	Sous-carré	N° décapage	Z sup	PT Réf	UPS	Date	Auteur
D08	18	b	3	78,747		3-4	09/11/09	MR
D08	18	b	fin	78,696	1174	3-4	09/11/09	MR
D08	20	b	1	78,818	1165	3	09/11/09	MM
D08	20	b	2	78,777		3-4	09/11/09	MM
D08	20	b	3	78,733		3-4	09/11/09	MM
D08	20	b	4	78,689		3-4	09/11/09	MM
D08	20	b	5	78,630		3-4	09/11/09	MM
D08	20	b	6	78,562		3-4	10/11/09	MM
D08	20	b	7	78,505		3-4	10/11/09	MM
D08	20	b	8	78,452		3-4	10/11/09	MM
D08	20	b	fin	78,381	1190	4	10/11/09	MM
D08	24	b	1	78,765	1202	3	10/11/09	BM
D08	24	b	2	78,681		3	10/11/09	BM
D08	24	b	3	78,646		3	10/11/09	BM
D08	24	b	4	78,605		3	10/11/09	BM
D08	24	b	5	78,553		3-4	10/11/09	BM
D08	24	b	fin	78,511	1209	3-4	10/11/09	BM
D09	5	b	1	78,813	964	3	02/11/09	BM
D09	5	b	2	78,749		3-4	02/11/09	BM
D09	5	b	4	78,671		3-4	03/11/09	BM
D09	5	b	fin	78,604	973	4	03/11/09	BBZ
D09	10	c	1	78,776	1815	3	30/11/09	PP
D09	10	c	2	78,720		3-4	30/11/09	PP
D09	10	c	3	78,685		3-4	30/11/09	PP
D09	10	c	4	78,647		3-4	30/11/09	PP
D09	10	c	5	78,588		3-4	30/11/09	PP
D09	10	c	6	78,545		3-4	30/11/09	PP
D09	10	c	7	78,499		3-4	30/11/09	PP
D09	10	c	fin	78,482	1830	4	30/11/09	PP
D09	14	a	1	78,668	1869	3-4	01/12/09	MR
D09	14	a	2	78,634		3-4	01/12/09	MR
D09	14	a	3	78,586		3-4	01/12/09	MR
D09	14	a	fin	78,498	1902	4	01/12/09	MR
D09	14	b	1	78,695	1870	3-4	01/12/09	MR
D09	14	b	2	78,634		3-4	01/12/09	MR
D09	14	b	3	78,586		3-4	01/12/09	MR
D09	14	b	fin	78,528	1903	4	01/12/09	MR
D09	14	c	1	78,669	1871	3-4	01/12/09	MR
D09	14	c	2	78,634		3-4	01/12/09	MR
D09	14	c	3	78,586		3-4	01/12/09	MR
D09	14	c	fin	78,533	1904	4	01/12/09	MR
D09	14	d	1	78,634	1872	3-4	01/12/09	MR
D09	14	d	2	78,634		3-4	01/12/09	MR
D09	14	d	3	78,586		3-4	01/12/09	MR
D09	14	d	fin	78,494	1905	4	01/12/09	MR
D09	15	a	1	78,747	1827	3	30/11/09	BBZ
D09	15	a	2	78,689		3-4	30/11/09	BBZ
D09	15	a	3	78,637		3-4	30/11/09	BBZ
D09	15	a	fin	78,541	2019	3-4	03/12/09	CL
D09	15	b	1	78,757	1178	3	09/11/09	MR
D09	15	b	2	78,716		3-4	09/11/09	MR
D09	15	b	3	78,664		3-4	10/11/09	MES
D09	15	b	4	78,586		3-4	10/11/09	MES
D09	15	b	5	78,568		3-4	10/11/09	MES

Annexe 13 - O. A. 025570. Hin de Diou, Pujo-le-Plan (40). Inventaire des décapages manuels.

Secteur	carré	Sous-carré	N° décapage	Z sup	PT Réf	UPS	Date	Auteur
D09	15	b	fin	78,510	1187	3-4	10/11/09	MES
D09	15	c	1	78,740	2020	3	03/12/09	CL
D09	15	c	2	78,674		3-4	03/12/09	CL
D09	15	c	3	78,628		3-4	04/12/09	BM
D09	15	c	fin	78,585	2042	3-4	04/12/09	BM
D09	15	d	1	78,731	2021	3	03/12/09	CL
D09	15	d	2	78,683		3	04/12/09	BM
D09	15	d	3	78,634		3-4	04/12/09	BM
D09	15	d	fin	78,584	2041	3-4	04/12/09	BM
D09	25	c	1	78,736	1976	3	03/12/09	MR
D09	25	c	2	78,692		3	03/12/09	MR
D09	25	c	3	78,630		3-4	03/12/09	MR
D09	25	c	4	78,593		3-4	03/12/09	MR
D09	25	c	5	78,519		3-4	03/12/09	MR
D09	25	c	6	78,517		3-4	03/12/09	MR
D09	25	c	fin	78,442	1984	3-4	03/12/09	MR
E02	2	b	1	78,625	494	3	15/10/09	PP
E02	2	b	2	78,772		3	15/10/09	PP
E02	2	b	3	78,530		3	19/10/09	BM
E02	2	b	4	78,479		3	19/10/09	BM
E02	2	b	5	78,427		3-4	19/10/09	BM
E02	2	b	fin	78,377	518	4	19/10/09	BM
E02	11	b	1	78,617	505	3	19/10/09	MR
E02	11	b	2	78,577		3	19/10/09	MR
E02	11	b	3	78,526		3-4	19/10/09	MR
E02	11	b	4	78,479		3-4	19/10/09	MR
E02	11	b	fin	78,424	513	3-4	19/10/09	MR
E02	12	b	1	78,622	519	3	19/10/09	BM
E02	12	b	2	78,563		3	19/10/09	BM
E02	12	b	3	78,515		3	19/10/09	BM
E02	12	b	4	78,479		3	19/10/09	BM
E02	12	b	5	78,426		3	19/10/09	BM
E02	12	b	fin	78,374	538	4	19/10/09	BM
E02	14	b	1	78,675	514	3	19/10/09	MR
E02	14	b	2	78,631		3	19/10/09	MR
E02	14	b	3	78,577		3	19/10/09	MR
E02	14	b	4	78,536		3-4	19/10/09	MR
E02	14	b	5	78,485		4	19/10/09	MR
E02	14	b	fin	78,456	522	4	19/10/09	MR
E03	1	b	1	78,797	426	3	14/10/09	PP
E03	1	b	2	78,745		3	14/10/09	PP
E03	1	b	3	78,703		3	14/10/09	PP
E03	1	b	4	78,660		3	14/10/09	PP
E03	1	b	fin	78,613	431	4	14/10/09	PP
E03	2	a	1	78,784	1751	3	26/11/09	BM
E03	2	a	2	78,740		3	26/11/09	BM
E03	2	a	3	78,676		3	26/11/09	BM
E03	2	a	4	78,618		3-4	26/11/09	BM
E03	2	a	5	78,571		3-4	26/11/09	BM
E03	2	a	6	78,509		3-4	26/11/09	BM
E03	2	a	7	78,452		3-4	02/12/09	MR
E03	2	a	fin	78,387	1966	4	02/12/09	MR
E03	2	b	1	78,788	1752	3	26/11/09	BM
E03	2	b	2	78,721		3	26/11/09	BM

Annexe 13 - O. A. 025570. Hin de Diou, Pujole-Plan (40). Inventaire des décapages manuels.

Secteur	carré	Sous-carré	N° décapage	Z sup	PT Réf	UPS	Date	Auteur
E03	2	b	3	78,666		3	26/11/09	BM
E03	2	b	4	78,617		3-4	26/11/09	BM
E03	2	b	5	78,559		3-4	26/11/09	BM
E03	2	b	6	78,502		3-4	26/11/09	BM
E03	2	b	6	78,432		3-4	30/11/09	BM
E03	2	b	7	78,437		3-4	02/12/09	MR
E03	2	b	fin	78,380	1967	4	02/12/09	MR
E03	2	c	1	78,744	1753	3	26/11/09	BM
E03	2	c	2	78,694		3	26/11/09	BM
E03	2	c	3	78,643		3	26/11/09	BM
E03	2	c	4	78,602		3-4	26/11/09	BM
E03	2	c	5	78,552		3-4	26/11/09	BM
E03	2	c	6	78,505		3-4	26/11/09	BM
E03	2	c	7	78,441		3-4	02/12/09	MR
E03	2	c	fin	78,375	1968	4	02/12/09	MR
E03	2	d	1	78,776	1754	3	26/11/09	BM
E03	2	d	2	78,723		3	26/11/09	BM
E03	2	d	3	78,668		3	26/11/09	BM
E03	2	d	4	78,662		3-4	26/11/09	BM
E03	2	d	5	78,568		3-4	26/11/09	BM
E03	2	d	6	78,521		3-4	26/11/09	BM
E03	2	d	7	78,459		3-4	02/12/09	MR
E03	2	d	fin	78,382	1969	4	02/12/09	MR
E03	3	a	1	78,763	1676	3	25/11/09	PP
E03	3	a	2	78,705		3	25/11/09	PP
E03	3	a	3	78,658		3	25/11/09	PP
E03	3	a	4	78,603		3	25/11/09	PP
E03	3	a	5	78,559		3	25/11/09	PP
E03	3	a	6	78,520		3-4	25/11/09	PP
E03	3	a	7	78,465		3-4	25/11/09	PP
E03	3	a	8	78,409		3-4	25/11/09	PP
E03	3	a	fin	78,364	1693	4	25/11/09	PP
E03	3	b	1	78,754	429	3	14/10/09	MR
E03	3	b	2	78,711		3	14/10/09	MR
E03	3	b	3	78,661		3	14/10/09	MR
E03	3	b	4	78,614		4	14/10/09	MR
E03	3	b	1bis	78,540	1636	3	24/11/09	PP
E03	3	b	2bis	78,515		3-4	24/11/09	PP
E03	3	b	3bis	78,485		3-4	25/11/09	PP
E03	3	b	4bis	78,444		3-4	25/11/09	PP
E03	3	b	5bis	78,413		3-4	25/11/09	PP
E03	3	b	fin	78,561	433	4	14/10/09	MR
E03	3	b	fin bis	78,346	1651	3-4	25/11/09	PP
E03	3	c	1	78,752	1652	3	25/11/09	PP
E03	3	c	2	78,682		3	25/11/09	PP
E03	3	c	3	78,642		3	25/11/09	PP
E03	3	c	4	78,591		3	25/11/09	PP
E03	3	c	5	78,524		3-4	25/11/09	PP
E03	3	c	6	78,475		3-4	25/11/09	PP
E03	3	c	7	78,428		3-4	25/11/09	PP
E03	3	c	8	78,392		3-4	25/11/09	PP
E03	3	c	fin	78,354	1675	4	25/11/09	PP
E03	3	d	1	78,758	1694	3	25/11/09	PP
E03	3	d	2	78,704		3	25/11/09	PP

Annexe 13 - O. A. 025570. Hin de Diou, Pujo-le-Plan (40). Inventaire des décapages manuels.

Secteur	carré	Sous-carré	N° décapage	Z sup	PT Réf	UPS	Date	Auteur
E03	3	d	3	78,647		3	25/11/09	PP
E03	3	d	4	78,587		3	25/11/09	PP
E03	3	d	5	78,534		3-4	25/11/09	PP
E03	3	d	6	78,481		3-4	25/11/09	PP
E03	3	d	7	78,431		3-4	25/11/09	PP
E03	3	d	fin	78,364	1730	4	25/11/09	PP
E03	4	a	1	78,710	1620	3	24/11/09	PP
E03	4	a	2	78,692		3	24/11/09	PP
E03	4	a	3	78,564		3	24/11/09	PP
E03	4	a	4	78,518		3-4	24/11/09	PP
E03	4	a	5	78,463		3-4	24/11/09	PP
E03	4	a	6	78,419		3-4	24/11/09	PP
E03	4	a	fin	78,368	1634	3-4	24/11/09	PP
E03	4	d	1	78,672	1621	3	24/11/09	PP
E03	4	d	2	78,598		3	24/11/09	PP
E03	4	d	3	78,563		3	24/11/09	PP
E03	4	d	4	78,522		3-4	24/11/09	PP
E03	4	d	5	78,458		3-4	24/11/09	PP
E03	4	d	6	78,415		3-4	24/11/09	PP
E03	4	d	fin	78,356	1635	3-4	24/11/09	PP
E03	7	b	1	78,739	445	3	14/10/09	MES
E03	7	b	2	78,687		3	14/10/09	MES
E03	7	b	3	78,640		3	14/10/09	MES
E03	7	b	4	78,589		3	14/10/09	MES
E03	7	b	5	78,542		3	14/10/09	MES
E03	7	b	6	78,494		3-4	14/10/09	MES
E03	7	b	fin	78,439	458	4	14/10/09	MES
E03	7	c	1	78,700	1757	3	26/11/09	JD
E03	7	c	2	78,642		3	26/11/09	JD
E03	7	c	3	78,586		3	26/11/09	JD
E03	7	c	4	78,545		3	26/11/09	JD
E03	7	c	5	78,495		3-4	26/11/09	JD
E03	7	c	fin	78,424	1772	3-4	26/11/09	JD
E03	7	d	1	78,724	1776	3	26/11/09	JD
E03	7	d	2	78,676		3	26/11/09	JD
E03	7	d	3	78,632		3-4	26/11/09	JD
E03	7	d	4	78,584		3-4	26/11/09	JD
E03	7	d	5	78,540		3-4	26/11/09	JD
E03	7	d	6	78,493		3-4	26/11/09	JD
E03	7	d	7	78,447		3-4	26/11/09	JD
E03	7	d	fin	78,382	1843	3-4	30/11/09	JD
E03	8	a	1	78,735	1630	3	24/11/09	MES
E03	8	a	2	78,659		3	24/11/09	MES
E03	8	a	3	78,591		3	24/11/09	MES
E03	8	a	4	78,556		3-4	25/11/09	BM
E03	8	a	5	78,504		3-4	25/11/09	BM
E03	8	a	6	78,442		3-4	25/11/09	BM
E03	8	a	fin	78,386	1723	4	25/11/09	BM
E03	8	b	1	78,696	1631	3	24/11/09	MES
E03	8	b	2	78,659		3	24/11/09	MES
E03	8	b	3	78,591		3	24/11/09	MES
E03	8	b	4	78,524		3	25/11/09	BM
E03	8	b	5	78,475		3-4	25/11/09	BM
E03	8	b	6	78,422		3-4	25/11/09	BM

Annexe 13 - O. A. 025570. Hin de Diou, Pujole-Plan (40). Inventaire des décapages manuels.

Secteur	carré	Sous-carré	N° décapage	Z sup	PT Réf	UPS	Date	Auteur
E03	8	b	fin	78,371	1724	4	25/11/09	BM
E03	8	c	1	78,688	1632	3	24/11/09	MES
E03	8	c	2	78,659		3	24/11/09	MES
E03	8	c	3	78,591		3	24/11/09	MES
E03	8	c	4	78,534		3	25/11/09	BM
E03	8	c	5	78,482		3-4	25/11/09	BM
E03	8	c	6	78,423		3-4	25/11/09	BM
E03	8	c	fin	78,367	1725	4	25/11/09	BM
E03	8	d	1	78,687	1633	3	24/11/09	MES
E03	8	d	2	78,659		3	24/11/09	MES
E03	8	d	3	78,605		3	25/11/09	BM
E03	8	d	4	78,534		3	25/11/09	BM
E03	8	d	5	78,505		3-4	25/11/09	BM
E03	8	d	6	78,449		3-4	25/11/09	BM
E03	8	d	fin	78,390	1726	4	25/11/09	BM
E03	9	a	1	78,699	1655	3	25/11/09	BM
E03	9	a	2	78,641		3	25/11/09	BM
E03	9	a	3	78,572		3	25/11/09	BM
E03	9	a	4	78,457		3-4	25/11/09	BM
E03	9	a	5	78,404		3-4	25/11/09	BM
E03	9	a	fin	78,356	1727	4	25/11/09	BM
E03	9	d	1	78,682	1656	3	25/11/09	BM
E03	9	d	2	78,640		3	25/11/09	BM
E03	9	d	3	78,573		3	25/11/09	BM
E03	9	d	fin	78,337	1728	4	25/11/09	BM
E03	11	b	1	78,719	457	3	14/10/09	BM
E03	11	b	2	78,664		3	14/10/09	MR
E03	11	b	3	78,612		3	14/10/09	MR
E03	11	b	4	78,565		3	15/10/09	BM
E03	11	b	5	78,518		3	15/10/09	BM
E03	11	b	6	78,466		3-4	15/10/09	BM
E03	11	b	fin	78,429	473	3-4	15/10/09	BM
E03	13	a	1	78,680	1734	3	25/11/09	BM
E03	13	a	2	78,616		3	25/11/09	BM
E03	13	a	3	78,556		3	25/11/09	BM
E03	13	a	3	78,499		3-4	25/11/09	BM
E03	13	a	fin	78,452	1750	4	26/11/09	BM
E03	13	b	1	78,682	456	3	14/10/09	MR
E03	13	b	2	78,632		3	14/10/09	MR
E03	13	b	3	78,586		3	14/10/09	MR
E03	13	b	4	78,532		3-4	14/10/09	MR
E03	13	b	fin	78,486	462	4	14/10/09	MR
E03	13	c	1	78,656	1659	3	25/11/09	MR
E03	13	c	2	78,618		3-4	25/11/09	MR
E03	13	c	3	78,577		3-4	25/11/09	MR
E03	13	c	4	78,535		3-4	25/11/09	MR
E03	13	c	5	78,480		3-4	25/11/09	MR
E03	13	c	fin	78,413	1671	4	25/11/09	MR
E03	13	d	1	78,669	1735	3	25/11/09	BM
E03	13	d	2	78,604		3	25/11/09	BM
E03	13	d	3	78,537		3	25/11/09	BM
E03	13	d	4	78,485		3-4	25/11/09	PP
E03	13	d	fin	78,425	1748	4	25/11/09	PP
E03	14	a	1	78,686	1657	3	25/11/09	MR

Annexe 13 - O. A. 025570. Hin de Diou, Pujo-le-Plan (40). Inventaire des décapages manuels.

Secteur	carré	Sous-carré	N° décapage	Z sup	PT Réf	UPS	Date	Auteur
E03	14	a	2	78,618		3-4	25/11/09	MR
E03	14	a	3	78,577		3-4	25/11/09	MR
E03	14	a	4	78,535		3-4	25/11/09	MR
E03	14	a	5	78,480		3-4	25/11/09	MR
E03	14	a	fin	78,419	1669	4	25/11/09	MR
E03	14	d	1	78,658	1658	3	25/11/09	MR
E03	14	d	2	78,618		3-4	25/11/09	MR
E03	14	d	3	78,577		3-4	25/11/09	MR
E03	14	d	4	78,535		3-4	25/11/09	MR
E03	14	d	5	78,480		3-4	25/11/09	MR
E03	14	d	fin	78,426	1670	4	25/11/09	MR
E03	17	b	1	78,656	448	3	14/10/09	MR
E03	17	b	2	78,607		3	14/10/09	MR
E03	17	b	3	78,550		3-4	14/10/09	MR
E03	17	b	4	78,509		3	14/10/09	MR
E03	17	b	fin	78,451	454	4	14/10/09	MR
E03	18	a	1	78,657	1622	3	24/11/09	MR
E03	18	a	2	78,614		3	24/11/09	MR
E03	18	a	3	78,562		3-4	24/11/09	MR
E03	18	a	4	78,512		3-4	24/11/09	MR
E03	18	a	fin	78,431	1640	4	24/11/09	MR
E03	18	b	1	78,649	1623	3	24/11/09	MR
E03	18	b	2	78,614		3	24/11/09	MR
E03	18	b	3	78,562		3-4	24/11/09	MR
E03	18	b	4	78,512		3-4	24/11/09	MR
E03	18	b	fin	78,460	1641	4	24/11/09	MR
E03	18	c	1	78,666	1624	3	24/11/09	MR
E03	18	c	2	78,614		3	24/11/09	MR
E03	18	c	3	78,562		3-4	24/11/09	MR
E03	18	c	4	78,512		3-4	24/11/09	MR
E03	18	c	fin	78,460	1642	4	24/11/09	MR
E03	18	d	1	78,656	1625	3	24/11/09	MR
E03	18	d	2	78,614		3	24/11/09	MR
E03	18	d	3	78,562		3-4	24/11/09	MR
E03	18	d	4	78,512		3-4	24/11/09	MR
E03	18	d	fin	78,450	1643	4	24/11/09	MR
E03	21	b	1	78,620	464	3	14/10/09	MR
E03	21	b	2	78,578		3	15/10/09	MR
E03	21	b	3	78,534		3	15/10/09	MR
E03	21	b	4	78,484		3-4	15/10/09	MR
E03	21	b	5	78,438		4	15/10/09	MR
E03	21	b	fin	78,396	484	4	15/10/09	MR
E03	23	a	1	78,655	1731	3	25/11/09	PP
E03	23	a	2	78,603		3-4	25/11/09	PP
E03	23	a	3	78,550		3-4	25/11/09	PP
E03	23	a	4	78,508		4	25/11/09	PP
E03	23	a	fin	78,447	1738	4	25/11/09	PP
E03	23	b	1	78,654	477	3	15/10/09	BM
E03	23	b	2	78,612		3	15/10/09	BM
E03	23	b	3	78,571		3	15/10/09	PP
E03	23	b	4	78,538		3	15/10/09	PP
E03	23	b	5	78,485		3-4	15/10/09	PP
E03	23	b	fin	78,450	493	3-4	15/10/09	PP
E04	4	b	1	78,911	1350	3	17/11/09	MR

Annexe 13 - O. A. 025570. Hin de Diou, Pujole-Plan (40). Inventaire des décapages manuels.

Secteur	carré	Sous-carré	N° décapage	Z sup	PT Réf	UPS	Date	Auteur
E04	4	b	2	78,879		3	17/11/09	MR
E04	4	b	3	78,838		3	17/11/09	MR
E04	4	b	4	78,799		3	18/11/09	MR
E04	4	b	5	78,768		3	18/11/09	MR
E04	4	b	6	78,738		3	18/11/09	MR
E04	4	b	7	78,708		3-4	18/11/09	MR
E04	4	b	8	78,669		3-4	18/11/09	MR
E04	4	b	9	78,639		3-4	18/11/09	MR
E04	4	b	10	78,616		3-4	18/11/09	MR
E04	4	b	11	78,581		3-4	18/11/09	MR
E04	4	b	12	78,553		3-4	18/11/09	MR
E04	4	b	13	78,504		3-4	18/11/09	MR
E04	4	b	14	78,475		3-4	18/11/09	MR
E04	4	b	15	78,439		3-4	18/11/09	MR
E04	4	b	16	78,404		3-4	18/11/09	MR
E04	4	b	17	78,372		3-4	18/11/09	MR
E04	4	b	fin	78,329	1362	4	18/11/09	MR
E04	4	c	1	78,922	1324	3	17/11/09	MR
E04	4	c	2	78,889		3	17/11/09	MR
E04	4	c	3	78,855		3	17/11/09	MR
E04	4	c	4	78,823		3	17/11/09	MR
E04	4	c	5	78,796		3	17/11/09	MR
E04	4	c	6	78,769		3	17/11/09	MR
E04	4	c	7	78,730		3-4	17/11/09	MR
E04	4	c	8	78,689		3	17/11/09	MR
E04	4	c	9	78,664		3-4	17/11/09	MR
E04	4	c	10	78,630		3-4	17/11/09	MR
E04	4	c	11	78,603		3-4	17/11/09	MR
E04	4	c	12	78,570		3-4	17/11/09	MR
E04	4	c	13	78,542		3-4	17/11/09	MR
E04	4	c	14	78,510		3-4	17/11/09	MR
E04	4	c	15	78,477		3-4	17/11/09	MR
E04	4	c	16	78,437		3-4	17/11/09	MR
E04	4	c	17	78,393		3-4	17/11/09	MR
E04	4	c	fin	78,340	1343	4	17/11/09	MR
E04	9	b	1	78,922	1325	3	17/11/09	MR
E04	9	b	2	78,889		3	17/11/09	MR
E04	9	b	3	78,855		3	17/11/09	MR
E04	9	b	4	78,823		3	17/11/09	MR
E04	9	b	5	78,796		3	17/11/09	MR
E04	9	b	6	78,769		3	17/11/09	MR
E04	9	b	7	78,730		3-4	17/11/09	MR
E04	9	b	8	78,689		3-4	17/11/09	MR
E04	9	b	9	78,664		3-4	17/11/09	MR
E04	9	b	10	78,630		3-4	17/11/09	MR
E04	9	b	11	78,603		3-4	17/11/09	MR
E04	9	b	12	78,570		3-4	17/11/09	MR
E04	9	b	13	78,542		3-4	17/11/09	MR
E04	9	b	14	78,510		3-4	17/11/09	MR
E04	9	b	15	78,477		3-4	17/11/09	MR
E04	9	b	16	78,437		3-4	17/11/09	MR
E04	9	b	17	78,393		3-4	17/11/09	MR
E04	9	b	fin	78,353	1342	4	17/11/09	MR
E04	22	a	1	78,767	1705	3	25/11/09	TB

Annexe 13 - O. A. 025570. Hin de Diou, Pujo-le-Plan (40). Inventaire des décapages manuels.

Secteur	carré	Sous-carré	N° décapage	Z sup	PT Réf	UPS	Date	Auteur
E04	22	a	2	78,723		3	25/11/09	TB
E04	22	a	3	78,671		3	25/11/09	TB
E04	22	a	4	78,622		3	26/11/09	TB
E04	22	a	5	78,566		3	26/11/09	TB
E04	22	a	6	78,522		3-4	26/11/09	TB
E04	22	a	7	78,458		3-4	26/11/09	TB
E04	22	a	fin	78,375	1806	4	26/11/09	TB
E04	22	b	1	78,771	1706	3	25/11/09	TB
E04	22	b	2	78,725		3	25/11/09	TB
E04	22	b	3	78,667		3	25/11/09	TB
E04	22	b	4	78,627		3	26/11/09	TB
E04	22	b	5	78,568		3	26/11/09	TB
E04	22	b	6	78,518		3-4	26/11/09	TB
E04	22	b	7	78,449		3-4	26/11/09	TB
E04	22	b	fin	78,392	1807	4	26/11/09	TB
E04	22	c	1	78,771	1707	3	25/11/09	TB
E04	22	c	2	78,719		3	25/11/09	TB
E04	22	c	3	78,660		3	25/11/09	TB
E04	22	c	4	78,605		3	26/11/09	TB
E04	22	c	5	78,551		3	26/11/09	TB
E04	22	c	6	78,493		3-4	26/11/09	TB
E04	22	c	7	78,428		3-4	26/11/09	TB
E04	22	c	fin	78,365	1808	4	26/11/09	TB
E04	22	d	1	78,780	1708	3	25/11/09	TB
E04	22	d	2	78,725		3	25/11/09	TB
E04	22	d	3	78,667		3	25/11/09	TB
E04	22	d	4	78,603		3	26/11/09	TB
E04	22	d	5	78,553		3	26/11/09	TB
E04	22	d	6	78,506		3-4	26/11/09	TB
E04	22	d	7	78,440		3-4	26/11/09	TB
E04	22	d	fin	78,339	1809	4	26/11/09	TB
E04	23	c	1	78,751	1542	3	23/11/09	MR
E04	23	c	2	78,712		3	23/11/09	MR
E04	23	c	3	78,669		3	23/11/09	MR
E04	23	c	4	78,638		3-4	24/11/09	MR
E04	23	c	5	78,584		3-4	24/11/09	MR
E04	23	c	6	78,525		3-4	24/11/09	MR
E04	23	c	7	78,479		3-4	24/11/09	MR
E04	23	c	8	78,435		3-4	24/11/09	MR
E04	23	c	fin	78,380	1605	4	24/11/09	MR
E04	23	d	1	78,782	1543	3	23/11/09	MR
E04	23	d	2	78,712		3	23/11/09	MR
E04	23	d	3	78,669		3	23/11/09	MR
E04	23	d	4	78,638		3-4	24/11/09	MR
E04	23	d	5	78,584		3-4	24/11/09	MR
E04	23	d	6	78,525		3-4	24/11/09	MR
E04	23	d	7	78,479		3-4	24/11/09	MR
E04	23	d	8	78,435		3-4	24/11/09	MR
E04	23	d	fin	78,370	1606	4	24/11/09	MR
E04	24	d	1	78,753	1544	3	23/11/09	MR
E04	24	d	2	78,712		3	23/11/09	MR
E04	24	d	3	78,669		3	23/11/09	MR
E04	24	d	4	78,638		3-4	24/11/09	MR
E04	24	d	5	78,584		3-4	24/11/09	MR

Annexe 13 - O. A. 025570. Hin de Diou, Pujole-Plan (40). Inventaire des décapages manuels.



Secteur	carré	Sous-carré	N° décapage	Z sup	PT Réf	UPS	Date	Auteur
E04	24	d	6	78,525		3-4	24/11/09	MR
E04	24	d	7	78,491		3-4	24/11/09	MR
E04	24	d	8	78,435		3-4	24/11/09	MR
E04	24	d	fin	78,392	1607	4	24/11/09	MR
E05	2	b	1	78,812	769	3	27/10/09	MM
E05	2	b	2	78,767		3	27/10/09	MM
E05	2	b	3	78,710		3	27/10/09	MM
E05	2	b	4	78,673		3	27/10/09	MM
E05	2	b	5	78,633		3	27/10/09	MM
E05	2	b	6	78,591		3-4	27/10/09	MM
E05	2	b	7	78,552		3-4	27/10/09	MM
E05	2	b	8	78,494		3-4	27/10/09	MM
E05	2	b	fin	78,443	780	4	27/10/09	MM
E05	4	b	1	78,721	713	3	23/10/09	MM
E05	4	b	2	78,669		3	23/10/09	MM
E05	4	b	3	78,635		3	23/10/09	MM
E05	4	b	4	78,589		3-4	23/10/09	MM
E05	4	b	5	78,560		3-4	26/10/09	MM
E05	4	b	6	78,507		3-4	26/10/09	MM
E05	4	b	7	78,489		3-4	26/10/09	MM
E05	4	b	fin	78,434	726	4	26/10/09	MM
E05	6	b	1	78,853	774	3	27/10/09	MR
E05	6	b	2	78,798		3	27/10/09	MR
E05	6	b	3	78,755		3	27/10/09	MR
E05	6	b	4	78,704		3	27/10/09	MR
E05	6	b	5	78,657		3	27/10/09	MR
E05	6	b	6	78,598		3-4	27/10/09	MR
E05	6	b	fin	78,530	776	4	27/10/09	MR
E05	8	b	1	78,775	735	3	26/10/09	BM
E05	8	b	2	78,739		3	26/10/09	BM
E05	8	b	3	78,708		3	26/10/09	BM
E05	8	b	4	78,656		3	26/10/09	BM
E05	8	b	4	78,656		3	26/10/09	BM
E05	8	b	5	78,603		3-4	26/10/09	BM
E05	8	b	6	78,560		3-4	26/10/09	BM
E05	8	b	fin	78,504	745	4	26/10/09	BM
E05	10	b	1	78,840	714	3	23/10/09	BM
E05	10	b	2	78,790		3	23/10/09	BM
E05	10	b	3	78,744		3	23/10/09	CL
E05	10	b	4	78,671		3	23/10/09	CL
E05	10	b	5	78,613		3-4	26/10/09	CL
E05	10	b	6	78,547		3-4	26/10/09	CL
E05	10	b	fin	78,513	725	4	26/10/09	CL
E05	12	b	1	78,839	767	3	27/10/09	CL
E05	12	b	2	78,702		3	27/10/09	CL
E05	12	b	3	78,653		3	27/10/09	CL
E05	12	b	4	78,580		3	27/10/09	CL
E05	12	b	4	78,528		3	27/10/09	CL
E05	12	b	5	78,478		3-4	27/10/09	CL
E05	12	b	6	78,422		3-4	27/10/09	CL
E05	12	b	fin	78,396	778	3	27/10/09	CL
E05	14	b	1	78,850	786	3	27/10/09	MR
E05	14	b	2	78,794		3	27/10/09	MR
E05	14	b	3	78,739		3	27/10/09	MR

Annexe 13 - O. A. 025570. Hin de Diou, Pujo-le-Plan (40). Inventaire des décapages manuels.

Secteur	carré	Sous-carré	N° décapage	Z sup	PT Réf	UPS	Date	Auteur
E05	14	b	4	78,678		3	27/10/09	MR
E05	14	b	5	78,630		3	27/10/09	MR
E05	14	b	7	78,496		3-4	27/10/09	MR
E05	14	b	fin	78,442	810	4	27/10/09	MR
E05	16	b	1	78,751	760	3	26/10/09	JD
E05	16	b	2	78,703		3	27/10/09	JD
E05	16	b	3	78,658		3	27/10/09	MR
E05	16	b	4	78,600		3	27/10/09	MR
E05	16	b	5	78,552		3-4	27/10/09	MR
E05	16	b	6	78,505		3-4	27/10/09	MR
E05	16	b	fin	78,447	773	4	27/10/09	MR
E05	18	b	1	78,651	749	3	26/10/09	CL
E05	18	b	2	78,601		3	26/10/09	CL
E05	18	b	3	78,557		3	26/10/09	CL
E05	18	b	4	78,508		3	26/10/09	CL
E05	18	b	5	78,451		3	26/10/09	CL
E05	18	b	6	78,402		3-4	27/10/09	CL
E05	18	b	fin	78,349	766	3-4	27/10/09	CL
E05	24	c	1	78,913	1349	3	17/11/09	MR
E05	24	c	2	78,879		3	17/11/09	MR
E05	24	c	3	78,838		3	17/11/09	MR
E05	24	c	4	78,799		3	18/11/09	MR
E05	24	c	5	78,768		3	18/11/09	MR
E05	24	c	6	78,738		3	18/11/09	MR
E05	24	c	7	78,700		3-4	18/11/09	MR
E05	24	c	8	78,669		3-4	18/11/09	MR
E05	24	c	9	78,639		3-4	18/11/09	MR
E05	24	c	10	78,616		3-4	18/11/09	MR
E05	24	c	11	78,581		3-4	18/11/09	MR
E05	24	c	12	78,553		3-4	18/11/09	MR
E05	24	c	13	78,504		3-4	18/11/09	MR
E05	24	c	14	78,475		3-4	18/11/09	MR
E05	24	c	15	78,439		3-4	18/11/09	MR
E05	24	c	16	78,404		3-4	18/11/09	MR
E05	24	c	17	78,372		3-4	18/11/09	MR
E05	24	c	fin	78,349	1361	4	18/11/09	MR
E06	1	b	1	78,759	891	3	28/10/09	MES
E06	1	b	2	78,725		3-4	28/10/09	MR
E06	1	b	3	78,846		3-4	28/10/09	MR
E06	1	b	4	78,590		3-4	28/10/09	MES
E06	1	b	fin	78,514	896	3-4	28/10/09	MES
E06	3	b	1	78,753	903	3	29/10/09	BBZ
E06	3	b	2	78,704		3	29/10/09	BBZ
E06	3	b	3	78,652		3	29/10/09	BBZ
E06	3	b	4	78,593		3	29/10/09	BBZ
E06	3	b	5	78,536		3	29/10/09	BBZ
E06	3	b	6	78,443		3	29/10/09	BBZ
E06	3	b	fin	78,357	912	3-4	29/10/09	BBZ
E06	5	b	1	78,734	913	3-4	29/10/09	BBZ
E06	5	b	2	78,653		3-4	29/10/09	BBZ
E06	5	b	3	78,599		3-4	29/10/09	BBZ
E06	5	b	4	78,551		3-4	29/10/09	BBZ
E06	5	b	5	78,484		3-4	29/10/09	BBZ
E06	5	b	fin	78,423	924	4	29/10/09	BBZ

Annexe 13 - O. A. 025570. Hin de Diou, Pujole-Plan (40). Inventaire des décapages manuels.

Secteur	carré	Sous-carré	N° décapage	Z sup	PT Réf	UPS	Date	Auteur
E06	7	b	1	78,803	881	3	28/10/09	MES
E06	7	b	2	78,742		3	28/10/09	MES
E06	7	b	3	78,697		3	28/10/09	MES
E06	7	b	4	78,636		3-4	28/10/09	MES
E06	7	b	5	78,582		3-4	28/10/09	MES
E06	7	b	6	78,521		3-4	28/10/09	MES
E06	7	b	7	78,471		3-4	28/10/09	MES
E06	7	b	fin	78,398	890	3-4	28/10/09	MES
E06	11	b	1	78,816	706	3	23/10/09	PP
E06	11	b	2	78,764		3	23/10/09	PP
E06	11	b	3	78,712		3-4	23/10/09	PP
E06	11	b	4	78,676		3-4	23/10/09	PP
E06	11	b	5	78,628		3-4	23/10/09	PP
E06	11	b	6	78,578		3-4	23/10/09	PP
E06	11	b	fin	78,528	737	3-4	26/10/09	PP
E06	13	b	1	78,783	818	3	28/10/09	MM
E06	13	b	2	78,753		3	28/10/09	MM
E06	13	b	3	78,718		3	28/10/09	MM
E06	13	b	4	78,680		3-4	28/10/09	MM
E06	13	b	5	78,640		3-4	28/10/09	MM
E06	13	b	6	78,594		3-4	28/10/09	MM
E06	13	b	7	78,539		3-4	28/10/09	MM
E06	13	b	8	78,523		3-4	28/10/09	MM
E06	13	b	fin	78,470	834	3-4	28/10/09	MM
E06	15	b	1	78,742	835	3	28/10/09	MM
E06	15	b	2	78,697		3-4	28/10/09	MM
E06	15	b	3	78,661		3-4	28/10/09	MM
E06	15	b	4	78,611		3-4	28/10/09	MM
E06	15	b	5	78,565		3-4	28/10/09	MM
E06	15	b	6	78,540		3-4	28/10/09	MM
E06	15	b	7	78,499		3-4	28/10/09	MM
E06	15	b	fin	78,456	882	3-4	28/10/09	MM
E06	17	b	1	78,813	819	3	28/10/09	PP
E06	17	b	2	78,762		3	28/10/09	PP
E06	17	b	3	78,716		3	28/10/09	PP
E06	17	b	4	78,664		3-4	28/10/09	PP
E06	17	b	5	78,612		3-4	28/10/09	PP
E06	17	b	6	78,561		3-4	28/10/09	PP
E06	17	b	7	78,517		3-4	28/10/09	PP
E06	17	b	fin	78,467	830	4	28/10/09	PP
E06	19	b	1	78,751	831	3	28/10/09	PP
E06	19	b	2	78,694		3	28/10/09	PP
E06	19	b	3	78,643		3	28/10/09	PP
E06	19	b	4	78,586		3-4	28/10/09	PP
E06	19	b	5	78,528		3-4	28/10/09	PP
E06	19	b	6	78,481		3-4	28/10/09	PP
E06	19	b	7	78,429		3-4	28/10/09	PP
E06	19	b	fin	78,408	888	4	28/10/09	PP
E06	21	b	1	78,838	781	3	27/10/09	MM
E06	21	b	2	78,798		3	27/10/09	MM
E06	21	b	3	78,754		3	27/10/09	MM
E06	21	b	4	78,717		3	27/10/09	MM
E06	21	b	5	78,674		3	27/10/09	MM
E06	21	b	6	78,636		3	27/10/09	MM

Annexe 13 - O. A. 025570. Hin de Diou, Pujo-le-Plan (40). Inventaire des décapages manuels.

Secteur	carré	Sous-carré	N° décapage	Z sup	PT Réf	UPS	Date	Auteur
E06	21	b	7	78,586		3-4	27/10/09	MM
E06	21	b	8	78,543		3-4	27/10/09	MM
E06	21	b	9	78,491		3-4	27/10/09	MM
E06	23	b	1	78,777	763	3	27/10/09	BM
E06	23	b	2	78,721		3	27/10/09	BM
E06	23	b	3	78,657		3-4	27/10/09	BM
E06	23	b	4	78,621		3-4	27/10/09	BM
E06	23	b	5	78,582		3-4	27/10/09	BM
E06	23	b	6	78,532		3-4	27/10/09	BM
E06	23	b	7	78,485		3-4	27/10/09	BM
E06	23	b	fin	78,424	770	4	27/10/09	BM
E06	25	b	1	78,471	764	3	27/10/09	PP
E06	25	b	2	78,685		3	27/10/09	PP
E06	25	b	3	78,646		3-4	27/10/09	PP
E06	25	b	4	78,605		3-4	27/10/09	PP
E06	25	b	5	78,554		3-4	27/10/09	PP
E06	25	b	6	78,504		3-4	27/10/09	PP
E06	25	b	7	78,466		3-4	27/10/09	PP
E06	25	b	fin	78,415	772	4	27/10/09	PP
E07	5	b	1	78,806	993	3	03/11/09	MES
E07	5	b	2	78,763		3	03/11/09	MES
E07	5	b	3	78,727		3	03/11/09	MES
E07	5	b	4	78,665		3	03/11/09	MES
E07	5	b	5	78,619		3	03/11/09	MES
E07	5	b	6	78,568		3-4	03/11/09	MES
E07	5	b	fin	78,541	996	3-4	03/11/09	MES
E07	16	b	1	78,679	1181	3	10/11/09	CL
E07	16	b	2	78,642		3-4	10/11/09	CL
E07	16	b	3	78,594		3-4	10/11/09	CL
E07	16	b	4	78,530		3-4	10/11/09	CL
E07	16	b	fin	78,468	1194	4	10/11/09	CL
E07	18	b	1	78,755	1188	3	10/11/09	MES
E07	18	b	2	78,647		3-4	10/11/09	MES
E07	18	b	fin	78,598	1192	3-4	10/11/09	MES
E07	20	b	1	78,756	1200	3	10/11/09	MES
E07	20	b	2	78,697		3	10/11/09	MES
E07	20	b	3	78,643		3-4	10/11/09	MES
E07	20	b	4	78,605		3-4	10/11/09	MES
E07	20	b	fin	78,549	1205	3-4	10/11/09	MES
E07	22	b	1	78,695	1179	3	09/11/09	BBZ
E07	22	b	2	78,636		3-4	09/11/09	BBZ
E07	22	b	3	78,576		3-4	09/11/09	BBZ
E07	22	b	fin	78,496	1186	4	10/11/09	BBZ
E07	24	b	1	78,746	1198	3	10/11/09	CL
E07	24	b	2	78,691		3	10/11/09	CL
E07	24	b	3	78,637		3-4	10/11/09	CL
E07	24	b	4	78,582		3-4	10/11/09	CL
E07	24	b	5	78,530		3-4	10/11/09	CL
E07	24	b	fin	78,481	1208	4	10/11/09	MR
E08	1	a	1	78,755	1516	3	23/11/09	MR
E08	1	a	2	78,708		3-4	23/11/09	MR
E08	1	a	3	78,675		3-4	23/11/09	MR
E08	1	a	4	78,629		3-4	23/11/09	MR
E08	1	a	5	78,574		3-4	23/11/09	MR

Annexe 13 - O. A. 025570. Hin de Diou, Pujole-Plan (40). Inventaire des décapages manuels.

Secteur	carré	Sous-carré	N° décapage	Z sup	PT Réf	UPS	Date	Auteur
E08	1	a	6	78,532		3-4	23/11/09	MR
E08	1	a	fin	78,455	1535	4	23/11/09	MR
E08	1	b	1	78,759	1136	3	06/11/09	MM
E08	1	b	2	78,716		3-4	06/11/09	CL
E08	1	b	3	78,660		3-4	06/11/09	CL
E08	1	b	4	78,608		3-4	09/11/09	CL
E08	1	b	5	78,555		3-4	09/11/09	CL
E08	1	b	fin	78,504	1152	4	09/11/09	CL
E08	1	c	1	78,764	1517	3	23/11/09	MR
E08	1	c	2	78,722		3-4	23/11/09	MR
E08	1	c	3	78,675		3-4	23/11/09	MR
E08	1	c	4	78,629		3-4	23/11/09	MR
E08	1	c	5	78,574		3-4	23/11/09	MR
E08	1	c	6	78,532		3-4	23/11/09	MR
E08	1	c	7	78,485		3-4	23/11/09	MR
E08	1	c	fin	78,433	1536	4	23/11/09	MR
E08	1	d	1	78,774	1518	3	23/11/09	MES
E08	1	d	2	78,716		3-4	23/11/09	MR
E08	1	d	3	78,675		3-4	23/11/09	MR
E08	1	d	4	78,629		3-4	23/11/09	MR
E08	1	d	5	78,574		3-4	23/11/09	MR
E08	1	d	6	78,532		3-4	23/11/09	MR
E08	1	d	7	78,483		3-4	23/11/09	MR
E08	1	d	fin	78,405	1537	4	23/11/09	MR
E08	2	a	1	78,710	1987	3	04/12/09	MR
E08	2	a	2	78,638		3-4	04/12/09	MR
E08	2	a	3	78,602		3-4	04/12/09	MR
E08	2	a	4	78,546		3-4	04/12/09	MR
E08	2	a	5	78,517		3-4	04/12/09	MR
E08	2	a	6	78,467		3-4	04/12/09	MR
E08	2	a	1 bis	78,403	2060	3-4	07/12/09	MES
E08	2	a	2 bis	78,361		3-4	07/12/09	MES
E08	2	a	3 bis	78,322		3-4	07/12/09	MES
E08	2	a	fin	78,414	2005	3-4	04/12/09	MR
E08	2	a	fin bis	78,265	2064	3-4	07/12/09	MES
E08	2	b	1	78,663	1988	3	04/12/09	MR
E08	2	b	2	78,638		3-4	04/12/09	MR
E08	2	b	3	78,602		3-4	04/12/09	MR
E08	2	b	4	78,546		3-4	04/12/09	MR
E08	2	b	5	78,517		3-4	04/12/09	MR
E08	2	b	6	78,467		3-4	04/12/09	MR
E08	2	b	1 bis	78,388	2065	3-4	07/12/09	MES
E08	2	b	2 bis	78,326		3-4	07/12/09	MES
E08	2	b	fin	78,375	2006	3-4	04/12/09	MR
E08	2	b	fin bis	78,263	2072	3-4	07/12/09	MES
E08	2	c	1	78,581	1989	3	04/12/09	MR
E08	2	c	2	78,580		3-4	04/12/09	MR
E08	2	c	3	78,535		3-4	04/12/09	MR
E08	2	c	4	78,478		3-4	04/12/09	MR
E08	2	c	5	78,435		3-4	04/12/09	MR
E08	2	c	1 bis	78,346	2074	3-4	07/12/09	MES
E08	2	c	2 bis	78,299		3-4	07/12/09	MES
E08	2	c	fin	78,370	2007	3-4	04/12/09	MR
E08	2	c	fin bis	78,231	2077	3-4	07/12/09	MES

Annexe 13 - O. A. 025570. Hin de Diou, Pujo-le-Plan (40). Inventaire des décapages manuels.

Secteur	carré	Sous-carré	N° décapage	Z sup	PT Réf	UPS	Date	Auteur
E08	2	d	1	78,615	1990	3	04/12/09	MR
E08	2	d	2	78,580		3-4	04/12/09	MR
E08	2	d	3	78,535		3-4	04/12/09	MR
E08	2	d	4	78,478		3-4	04/12/09	MR
E08	2	d	5	78,435		3-4	04/12/09	MR
E08	2	d	1 bis	78,375	2055	3-4	07/12/09	MES
E08	2	d	2 bis	78,343		3-4	07/12/09	MES
E08	2	d	3 bis	78,293		3-4	07/12/09	MES
E08	2	d	fin	78,384	2008	3-4	04/12/09	MR
E08	2	d	fin bis	78,246	2059	3-4	07/12/09	MES
E08	3	a	1	78,680	2009	3	04/12/09	MR
E08	3	a	2	78,645		3-4	04/12/09	MR
E08	3	a	3	78,597		3-4	04/12/09	MR
E08	3	a	4	78,545		3-4	04/12/09	MR
E08	3	a	5	78,488		3-4	04/12/09	MR
E08	3	a	6	78,434		3-4	04/12/09	BM
E08	3	a	1 bis	78,388	2066	3-4	07/12/09	MES
E08	3	a	2 bis	78,326		3-4	07/12/09	MES
E08	3	a	fin	78,384	2028	3-4	04/12/09	BM
E08	3	a	fin bis	78,259	2073	3-4	07/12/09	MES
E08	3	b	1	78,722	1124	3	06/11/09	MM
E08	3	b	2	78,683		3	06/11/09	MM
E08	3	b	3	78,637		3	06/11/09	MM
E08	3	b	4	78,610		3	06/11/09	MM
E08	3	b	5	78,571		3-4	06/11/09	MM
E08	3	b	6	78,530		3-4	06/11/09	MM
E08	3	b	7	78,494		3-4	06/11/09	MM
E08	3	b	1 bis	78,446	2053	3-4	07/12/09	BBZ
E08	3	b	2 bis	78,399		3-4	07/12/09	BBZ
E08	3	b	3 bis	78,344		3-4	07/12/09	BBZ
E08	3	b	4 bis	78,294		3-4	07/12/09	BBZ
E08	3	b	fin	78,453	1135	4	06/11/09	MM
E08	3	b	fin bis	78,252	2062	3-4	07/12/09	BBZ
E08	3	c	1	78,720	2010	3	04/12/09	MR
E08	3	c	2	78,645		3-4	04/12/09	MR
E08	3	c	3	78,597		3-4	04/12/09	MR
E08	3	c	4	78,545		3-4	04/12/09	MR
E08	3	c	5	78,488		3-4	04/12/09	MR
E08	3	c	6	78,434		3-4	04/12/09	BM
E08	3	c	1 bis	78,382	2080	3-4	07/12/09	MES
E08	3	c	2 bis	78,327		3-4	07/12/09	MES
E08	3	c	fin	78,377	2029	3-4	04/12/09	BM
E08	3	c	fin bis	78,246	2087	3-4	07/12/09	MES
E08	3	d	1	78,672	2011	3	04/12/09	MR
E08	3	d	2	78,645		3-4	04/12/09	MR
E08	3	d	3	78,597		3-4	04/12/09	MR
E08	3	d	4	78,545		3-4	04/12/09	MR
E08	3	d	5	78,488		3-4	04/12/09	MR
E08	3	d	6	78,425		3-4	04/12/09	BM
E08	3	d	1 bis	78,372	2075	3-4	07/12/09	MES
E08	3	d	2 bis	78,299		3-4	07/12/09	MES
E08	3	d	fin	78,368	2030	3-4	04/12/09	BM
E08	3	d	fin bis	78,232	2078	3-4	07/12/09	MES
E08	4	a	1	78,742	2027	3	04/12/09	PP

Annexe 13 - O. A. 025570. Hin de Diou, Pujole-Plan (40). Inventaire des décapages manuels.

Secteur	carré	Sous-carré	N° décapage	Z sup	PT Réf	UPS	Date	Auteur
E08	4	a	2	78,673		3-4	04/12/09	PP
E08	4	a	3	78,631		3-4	04/12/09	PP
E08	4	a	4	78,588		3-4	04/12/09	PP
E08	4	a	5	78,538		3-4	04/12/09	PP
E08	4	a	6	78,465		3-4	04/12/09	PP
E08	4	a	1 bis	78,402		3-4	07/12/09	BBZ
E08	4	a	2 bis	78,327		3-4	07/12/09	BBZ
E08	4	a	3 bis	78,289		3-4	07/12/09	BBZ
E08	4	a	fin	78,402	2036		04/12/09	PP
E08	4	a	fin bis	78,238	2052	3-4	07/12/09	BBZ
E08	4	b	1	78,462	2054	3-4	07/12/09	PP
E08	4	b	2	78,414		3-4	07/12/09	PP
E08	4	b	3	78,362		3-4	07/12/09	PP
E08	4	b	4	78,287		3-4	07/12/09	PP
E08	4	b	fin	78,244	2063	3-4	07/12/09	PP
E08	4	c	1	78,727	2035	3	04/12/09	BBZ
E08	4	c	2	78,702		3	04/12/09	BBZ
E08	4	c	3	78,622		3-4	04/12/09	BBZ
E08	4	c	4	78,567		3-4	04/12/09	BBZ
E08	4	c	5	78,497		3-4	04/12/09	BBZ
E08	4	c	6	78,425		3-4	04/12/09	BBZ
E08	4	c	7	78,378		3-4	04/12/09	BBZ
E08	4	c	8	78,309		4	04/12/09	BBZ
E08	4	c	fin	78,251	2048	4	04/12/09	BBZ
E08	4	d	1	78,741	2037	3	04/12/09	PP
E08	4	d	2	78,704		3	04/12/09	PP
E08	4	d	3	78,640		3-4	04/12/09	PP
E08	4	d	4	78,591		3-4	04/12/09	PP
E08	4	d	5	78,534		3-4	04/12/09	PP
E08	4	d	6	78,493		3-4	04/12/09	PP
E08	4	d	7	78,433		3-4	04/12/09	PP
E08	4	d	8	78,378		3-4	04/12/09	PP
E08	4	d	9	78,336		3-4	04/12/09	PP
E08	4	d	10	78,276		3-4	04/12/09	BBZ
E08	4	d	fin	78,242	2049	4	04/12/09	BBZ
E08	5	a	1	78,543	2091	3-4	07/12/09	MES
E08	5	a	2	78,487		3-4	07/12/09	MES
E08	5	a	3	78,441		3-4	07/12/09	MES
E08	5	a	4	78,397		3-4	07/12/09	MES
E08	5	a	5	78,356		3-4	07/12/09	MR
E08	5	a	6	78,300		3-4	08/12/09	MES
E08	5	a	7	78,255		3-4	08/12/09	MES
E08	5	a	fin	78,233	2095	3-4	08/12/09	MES
E08	5	b	1	78,739	1122	3	06/11/09	CL
E08	5	b	2	78,694		3	06/11/09	CL
E08	5	b	3	78,645		3	06/11/09	CL
E08	5	b	4	78,599		3	06/11/09	CL
E08	5	b	5	78,543		3-4	06/11/09	CL
E08	5	b	6	78,505		4	06/11/09	CL
E08	5	b	fin	78,461	1139	4	06/11/09	CL
E08	5	c	1	78,748	2025	3	04/12/09	BBZ
E08	5	c	2	78,706		3	04/12/09	?
E08	5	c	3	78,663		3-4	04/12/09	BBZ
E08	5	c	4	78,601		3-4	04/12/09	BBZ

Annexe 13 - O. A. 025570. Hin de Diou, Pujo-le-Plan (40). Inventaire des décapages manuels.

Secteur	carré	Sous-carré	N° décapage	Z sup	PT Réf	UPS	Date	Auteur
E08	5	c	5	78,555		3-4	04/12/09	BBZ
E08	5	c	6	78,513		3-4	04/12/09	BBZ
E08	5	c	fin	78,475	2034	3-4	04/12/09	BBZ
E08	5	d	1	78,537	2092	3-4	07/12/09	MES
E08	5	d	2	78,487		3-4	07/12/09	MES
E08	5	d	3	78,441		3-4	07/12/09	MES
E08	5	d	4	78,397		3-4	07/12/09	MES
E08	5	d	5	78,356		3-4	07/12/09	MR
E08	5	d	6	78,300		3-4	08/12/09	MES
E08	5	d	7	78,255		3-4	08/12/09	MES
E08	5	d	fin	78,233	2096	3-4	08/12/09	MES
E08	7	a	1	78,545	2040	3	04/12/09	JD
E08	7	a	3	78,500		3	04/12/09	JD
E08	7	a	4					
E08	7	a	5	78,354		3-4	04/12/09	JD
E08	7	a	6	78,272		3-4	07/12/09	MES
E08	7	a	7	78,172	2051	3-4	07/12/09	MES
E08	7	a	fin	78,144		3-4	07/12/09	MES
E08	7	b	1	78,605	1129	3-4	06/11/09	MR
E08	7	b	1 bis	78,304	2088	3-4	07/12/09	JD
E08	7	b	2 bis	78,259		3-4	07/12/09	JD
E08	7	b	fin	78,254	1134	4	06/11/09	MR
E08	7	b	fin bis	78,169	2094	3-4	07/12/09	JD
E08	7	c	1	78,501	2093	3	07/12/09	JD
E08	7	c	2	78,444		5	07/12/09	JD
E08	7	c	3	78,397		3-4	07/12/09	JD
E08	7	c	4	78,326		3-4	08/12/09	BBZ
E08	7	c	5	78,285		3-4	08/12/09	BBZ
E08	7	c	6	78,234		3-4	08/12/09	BBZ
E08	7	c	fin	78,149	2099	3-4	08/12/09	BBZ
E08	7	d	1	78,523	2056	3	07/12/09	JD
E08	7	d	2	78,478		3-4	07/12/09	JD
E08	7	d	3	78,414		3-4	07/12/09	JD
E08	7	d	4	78,373		3-4	07/12/09	JD
E08	7	d	5	78,301		3-4	07/12/09	JD
E08	7	d	6	78,259		3-4	07/12/09	JD
E08	7	d	fin	78,203	2083	3-4	07/12/09	JD
E08	8	a	1	78,661	2044	3	04/12/09	BM
E08	8	a	2	78,597		3-4	04/12/09	BM
E08	8	a	3	78,544		3-4	04/12/09	BM
E08	8	a	4	78,494		3-4	04/12/09	BM
E08	8	a	5	78,451		3-4	04/12/09	BM
E08	8	a	6	78,396		3-4	04/12/09	BM
E08	8	a	7	78,353		3-4	07/12/09	BM
E08	8	a	8	78,308		3-4	07/12/09	BM
E08	8	a	9	78,258		3-4	07/12/09	BM
E08	8	a	fin	78,210	2057	3-4	07/12/09	BM
E08	8	b	1	78,545	2058	3	07/12/09	BM
E08	8	b	2	78,498		3-4	07/12/09	BM
E08	8	b	3	78,448		3-4	07/12/09	BM
E08	8	b	4	78,403		3-4	07/12/09	BM
E08	8	b	5	78,367		3-4	07/12/09	BM
E08	8	b	6	78,327		3-4	07/12/09	BM
E08	8	b	7	78,280		3-4	07/12/09	BM

Annexe 13 - O. A. 025570. Hin de Diou, Pujole-Plan (40). Inventaire des décapages manuels.



Secteur	carré	Sous-carré	N° décapage	Z sup	PT Réf	UPS	Date	Auteur
E08	8	b	fin	78,222	2081	4	07/12/09	BM
E08	8	c	1	78,530	2082	3-4	07/12/09	BM
E08	8	c	2	78,485		3-4	07/12/09	BM
E08	8	c	3	78,432		3-4	07/12/09	BM
E08	8	c	4	78,372		3-4	07/12/09	BM
E08	8	c	5	78,337		3-4	07/12/09	BM
E08	8	c	6	78,286		3-4	08/12/09	PP
E08	8	c	fin	78,239	2101	4	08/12/09	PP
E08	8	d	1	78,516	2102	3-4	08/12/09	PP
E08	8	d	2	78,468		3-4	08/12/09	PP
E08	8	d	3	78,426		3-4	08/12/09	PP
E08	8	d	4	78,399		3-4	08/12/09	PP
E08	8	d	5	78,333		3-4	08/12/09	PP
E08	8	d	6	78,287		3-4	08/12/09	PP
E08	8	d	fin	78,223	2111	4	08/12/09	PP
E08	9	a	1	78,565	2070	3-4	07/12/09	MR
E08	9	a	2	78,496		3-4	07/12/09	MR
E08	9	a	3	78,448		3-4	07/12/09	MR
E08	9	a	4	78,385		3-4	07/12/09	MR
E08	9	a	5	78,317		3-4	07/12/09	MR
E08	9	a	fin	78,231	2084	3-4	07/12/09	MR
E08	9	b	1	78,751	1158	3	09/11/09	MR
E08	9	b	2	78,701		3	09/11/09	MR
E08	9	b	3	78,650		3	09/11/09	MR
E08	9	b	4	78,612		3	09/11/09	MR
E08	9	b	5	78,568		3-4	09/11/09	MR
E08	9	b	6	78,511		3-4	09/11/09	MR
E08	9	b	7	78,475		3-4	09/11/09	MR
E08	9	b	1 bis	78,424	2071	3-4	07/12/09	MR
E08	9	b	2 bis	78,371		3-4	07/12/09	MR
E08	9	b	3 bis	78,313		3-4	07/12/09	MR
E08	9	b	fin	78,412	1172	3-4	09/11/09	MR
E08	9	b	fin bis	78,228	2085	3-4	07/12/09	MR
E08	9	c	1	78,750	2046	3	04/12/09	MR
E08	9	c	2	78,693		3	04/12/09	MR
E08	9	c	3	78,627		3-4	04/12/09	MR
E08	9	c	4	78,410		3-4	04/12/09	JD
E08	9	c	4	78,574		3-4	04/12/09	MR
E08	9	c	5	78,527		3-4	04/12/09	MR
E08	9	c	6	78,462		3-4	07/12/09	MR
E08	9	c	7	78,410		3-4	07/12/09	MR
E08	9	c	8	78,356		3-4	07/12/09	MR
E08	9	c	9	78,284		3-4	07/12/09	MR
E08	9	c	fin	78,217	2069	3-4	07/12/09	MR
E08	9	d	1	78,743	2047	3	04/12/09	MR
E08	9	d	2	78,693		3	04/12/09	MR
E08	9	d	3	78,627		3-4	04/12/09	MR
E08	9	d	4	78,574		3-4	04/12/09	MR
E08	9	d	5	78,527		3-4	04/12/09	MR
E08	9	d	6	78,462		3-4	07/12/09	MR
E08	9	d	7	78,410		3-4	07/12/09	MR
E08	9	d	8	78,356		3-4	07/12/09	MR
E08	9	d	fin	78,280	2068	3-4	07/12/09	MR
E08	10	a	1	78,553	2089	3-4	07/12/09	MR

Annexe 13 - O. A. 025570. Hin de Diou, Pujo-le-Plan (40). Inventaire des décapages manuels.

Secteur	carré	Sous-carré	N° décapage	Z sup	PT Réf	UPS	Date	Auteur
E08	10	a	2	78,504		3-4	07/12/09	MR
E08	10	a	3	78,446		3-4	07/12/09	MR
E08	10	a	4	78,387		3-4	07/12/09	MR
E08	10	a	5	78,346		3-4	07/12/09	MES
E08	10	a	6	78,287		3-4	08/12/09	MR
E08	10	a	7	78,237		3-4	08/12/09	MR
E08	10	a	fin	78,181	2097	3-4	08/12/09	MR
E08	10	b	1	78,748	980	3	03/11/09	PP
E08	10	b	2	78,696		3	03/11/09	PP
E08	10	b	4	78,613		3	03/11/09	PP
E08	10	b	5	78,560		3-4	03/11/09	PP
E08	10	b	6	78,514		3-4	03/11/09	PP
E08	10	b	fin	78,468	1007	3	03/11/09	PP
E08	10	d	1	78,545	2090	3-4	07/12/09	MR
E08	10	d	2	78,504		3-4	07/12/09	MR
E08	10	d	3	78,446		3-4	07/12/09	MR
E08	10	d	4	78,387		3-4	07/12/09	MR
E08	10	d	5	78,346		3-4	07/12/09	MES
E08	10	d	6	78,282		3-4	08/12/09	MR
E08	10	d	fin	78,210	2098	3-4	08/12/09	MR
E08	11	b	1	78,805	1144	3	09/11/09	MM
E08	11	b	2	78,754		3	09/11/09	MM
E08	11	b	3	78,700		3	09/11/09	MM
E08	11	b	4	78,676		3-4	09/11/09	MM
E08	11	b	5	78,633		3-4	09/11/09	MM
E08	11	b	6	78,572		3-4	09/11/09	MM
E08	11	b	7	78,520		3-4	09/11/09	MM
E08	11	b	8	78,475		3-4	09/11/09	MM
E08	11	b	9	78,421		3-4	09/11/09	MM
E08	11	b	fin	78,349	1164	4	09/11/09	MM
E08	12	a	1	78,549	2100	3-4	08/12/09	BBZ
E08	12	a	2	78,295		3-4	08/12/09	BBZ
E08	12	a	3	78,448		3-4	08/12/09	BBZ
E08	12	a	4	78,401		3-4	08/12/09	BBZ
E08	12	a	5	78,329		3-4	08/12/09	BBZ
E08	12	a	6	78,279		3-4	08/12/09	BBZ
E08	12	a	fin	78,195	2113	4	08/12/09	BBZ
E08	12	b	1	78,521	2116	3	08/12/09	TB
E08	12	b	2	78,501		3-4	08/12/09	TB
E08	12	b	3	78,460		3-4	08/12/09	TB
E08	12	b	4	78,430		3-4	08/12/09	TB
E08	12	b	5	78,399		3-4	08/12/09	TB
E08	12	b	6	78,342		3-4	08/12/09	TB
E08	12	b	7	78,297		3-4	08/12/09	TB
E08	12	b	fin	78,265	2130	4	08/12/09	TB
E08	13	a	1	78,528	2112	3-4	08/12/09	PP
E08	13	a	2	78,471		3-4	08/12/09	PP
E08	13	a	3	78,408		3-4	08/12/09	BBZ
E08	13	a	4	78,374		3-4	08/12/09	PP
E08	13	a	5	78,327		3-4	08/12/09	PP
E08	13	a	6	78,288		3-4	08/12/09	PP
E08	13	a	fin	78,255	2122	3-4	08/12/09	PP
E08	13	b	1	78,537	2105	3-4	08/12/09	MES
E08	13	b	2	78,482		3-4	08/12/09	MES

Annexe 13 - O. A. 025570. Hin de Diou, Pujole-Plan (40). Inventaire des décapages manuels.

Secteur	carré	Sous-carré	N° décapage	Z sup	PT Réf	UPS	Date	Auteur
E08	13	b	3	78,426		3-4	08/12/09	MES
E08	13	b	4	78,388		3-4	08/12/09	MES
E08	13	b	5	78,322		3-4	08/12/09	MES
E08	13	b	fin	78,254	2108	3-4	08/12/09	MES
E08	13	c	1	78,771	2115	3	08/12/09	BBZ
E08	13	c	2	78,538		3-4	08/12/09	BBZ
E08	13	c	3	78,483		3-4	08/12/09	BBZ
E08	13	c	4	78,417		3-4	08/12/09	BBZ
E08	13	c	5	78,375		3-4	08/12/09	BBZ
E08	13	c	6	78,310		3-4	08/12/09	BBZ
E08	13	c	fin	78,224	2119	4	08/12/09	BBZ
E08	14	a	1	78,533	2103	3-4	08/12/09	MES
E08	14	a	2	78,482		3-4	08/12/09	MES
E08	14	a	3	78,426		3-4	08/12/09	MES
E08	14	a	4	78,387		3-4	08/12/09	MES
E08	14	a	5	78,331		3-4	08/12/09	MES
E08	14	a	fin	78,252	2107	3-4	08/12/09	MES
E08	14	b	1	78,777	947	3	02/11/09	JD
E08	14	b	2	78,732		3	02/11/09	JD
E08	14	b	3	78,682		3	03/11/09	JD
E08	14	b	4	78,627		3	03/11/09	JD
E08	14	b	5	78,585		3	03/11/09	JD
E08	14	b	6	78,524		3-4	03/11/09	JD
E08	14	b	1 bis	78,474	2104	3-4	08/12/09	MR
E08	14	b	2 bis	78,427		3-4	08/12/09	MR
E08	14	b	3 bis	78,381		3-4	08/12/09	MR
E08	14	b	4 bis	78,342		3-4	08/12/09	MR
E08	14	b	5 bis	78,290		3-4	08/12/09	MR
E08	14	b	6 bis	78,262		3-4	08/12/09	TB
E08	14	b	fin	78,460	979	3-4	03/11/09	JD
E08	14	b	fin bis	78,207	2110	4	08/12/09	TB
E08	18	b	1	78,780	941	3	02/11/09	BBZ
E08	18	b	2	78,735		3	02/11/09	BBZ
E08	18	b	3	78,685		3	02/11/09	BBZ
E08	18	b	4	78,629		3-4	02/11/09	BBZ
E08	18	b	5	78,572		3-4	02/11/09	BBZ
E08	18	b	6	78,516		3-4	02/11/09	BBZ
E08	18	b	fin	78,465	952	4	02/11/09	BBZ
E08	20	b	1	78,816	944	3	02/11/09	PP
E08	20	b	2	78,771		3	02/11/09	PP
E08	20	b	3	78,731		3	02/11/09	PP
E08	20	b	4	78,679		3	02/11/09	PP
E08	20	b	5	78,635		3-4	02/11/09	PP
E08	20	b	6	78,584		3-4	02/11/09	PP
E08	20	b	7	78,535		3-4	02/11/09	PP
E08	20	b	fin	78,496	960	4	02/11/09	PP
E08	21	b	1	78,736	1191	3	10/11/09	MM
E08	21	b	2	78,696		3-4	10/11/09	MM
E08	21	b	3	78,644		3-4	10/11/09	MM
E08	21	b	4	78,590		3-4	10/11/09	MM
E08	21	b	5	78,540		3-4	10/11/09	MM
E08	21	b	fin	78,487	1207	4	10/11/09	MM
E08	24	b	1	78,774	967	3	03/11/09	MES
E08	24	b	2	78,699		3	03/11/09	MES

Annexe 13 - O. A. 025570. Hin de Diou, Pujo-le-Plan (40). Inventaire des décapages manuels.

Secteur	carré	Sous-carré	N° décapage	Z sup	PT Réf	UPS	Date	Auteur
E08	24	b	3	78,666		3	03/11/09	MES
E08	24	b	4	78,605		3-4	03/11/09	MES
E08	24	b	fin	78,555	974	3-4	03/11/09	MES
E09	2	b	1	78,825	957	3	02/11/09	MR
E09	2	b	2	78,762		3-4	02/11/09	BM
E09	2	b	3	78,723		3-4	02/11/09	CL
E09	2	b	4	78,679		3-4	02/11/09	MM
E09	2	b	5	78,630		3-4	02/11/09	BM
E09	2	b	fin	78,591	961	4	02/11/09	BM
E09	3	a	1	78,806	1236	3	11/11/09	TB
E09	3	a	2	78,757		3	11/11/09	TB
E09	3	a	3	78,722		3	11/11/09	TB
E09	3	a	4	78,689		3-4	11/11/09	TB
E09	3	a	5	78,645		3-4	11/11/09	TB
E09	3	a	fin	78,611	1249	4	11/11/09	TB
E09	5	b	3	78,713		3-4	02/11/09	BM
E09	6	b	1	78,776	1176	3	09/11/09	MES
E09	6	b	2	78,745		3	09/11/09	MES
E09	6	b	3	78,696		3-4	09/11/09	MES
E09	6	b	4	78,646		3-4	10/11/09	MES
E09	6	b	5	78,604		3-4	10/11/09	MES
E09	6	b	fin	78,502	1182	3-4	10/11/09	MES
E09	6	c	1	78,664	1251	3	11/11/09	TB
E09	6	c	2	78,676		3	11/11/09	TB
E09	6	c	3	78,613		3-4	11/11/09	TB
E09	6	c	4	78,577		3-4	11/11/09	TB
E09	6	c	5	78,554		3-4	11/11/09	TB
E09	6	c	6	78,498		3-4	11/11/09	TB
E09	6	c	fin	78,439	1273	4	11/11/09	TB
E09	6	d	1	78,768	1252	3	11/11/09	BM
E09	6	d	2	78,754		3-4	11/11/09	BM
E09	6	d	3	78,688		3-4	11/11/09	BM
E09	6	d	4	78,660		3-4	11/11/09	BM
E09	6	d	5	78,618		3-4	11/11/09	BM
E09	6	d	6	78,572		3-4	11/11/09	BM
E09	6	d	7	78,520		3-4	11/11/09	BM
E09	6	d	fin	78,464	1274	3-4	11/11/09	BM
E09	10	b	1	78,759	966	3	02/11/09	BBZ
E09	10	b	2	78,712		3	02/11/09	BBZ
E09	10	b	3	78,661		3	03/11/09	BBZ
E09	10	b	4	78,605		3	03/11/09	BBZ
E09	10	b	5	78,557		3	03/11/09	BBZ
E09	10	b	6	78,504		3-4	03/11/09	BBZ
E09	10	b	7	78,441		3-4	03/11/09	BBZ
E09	10	b	fin	78,392	1014	4	03/11/09	BBZ
E09	11	a	1	78,766	1271	3	11/11/09	MR
E09	11	a	2	78,718		3	30/11/09	BBZ
E09	11	a	3	78,675		3-4	30/11/09	BBZ
E09	11	a	4	78,620		3-4	30/11/09	BBZ
E09	11	a	5	78,573		3-4	30/11/09	BBZ
E09	11	a	6	78,520		3-4	30/11/09	BBZ
E09	11	a	fin	78,447	1826	4	30/11/09	BBZ
E09	11	b	1	78,728	1262	3	11/11/09	MR
E09	11	b	2	78,690		3	11/11/09	MR

Annexe 13 - O. A. 025570. Hin de Diou, Pujole-Plan (40). Inventaire des décapages manuels.

Secteur	carré	Sous-carré	N° décapage	Z sup	PT Réf	UPS	Date	Auteur
E09	11	b	3	78,640		3-4	11/11/09	MR
E09	11	b	4	78,598		3-4	11/11/09	MR
E09	11	b	5	78,547		3-4	11/11/09	MR
E09	11	b	6	78,502		3-4	11/11/09	MR
E09	11	b	fin	78,439	1269	4	11/11/09	MR
E09	11	c	1	78,693	1263	3	11/11/09	MR
E09	11	c	2	78,640		3-4	11/11/09	MR
E09	11	c	3	78,598		3-4	11/11/09	MR
E09	11	c	4	78,567		3-4	11/11/09	MR
E09	11	c	fin	78,464	1270	4	11/11/09	MR
E09	11	d	1	78,762	1272	3	11/11/09	MR
E09	11	d	2	78,712		3-4	11/11/09	MR
E09	11	d	3	78,658		3-4	03/12/09	CL
E09	11	d	4	78,594		3-4	03/12/09	CL
E09	11	d	5	78,540		3-4	03/12/09	CL
E09	11	d	fin	78,497	2018	3-4	03/12/09	CL
E09	12	a	1	78,717	1248	3	11/11/09	MR
E09	12	a	2	78,649		3-4	11/11/09	MR
E09	12	a	3	78,584		3-4	11/11/09	MR
E09	12	a	4	78,555		3-4	11/11/09	MR
E09	12	a	5	78,502		3-4	11/11/09	MR
E09	12	a	fin	78,444	1261	4	11/11/09	MR
E09	12	b	1	78,625	1242	3	11/11/09	MR
E09	12	b	2	78,573		3	11/11/09	MR
E09	12	b	3	78,527		3-4	11/11/09	MR
E09	12	b	3	78,468		3-4	11/11/09	MR
E09	12	b	fin	78,396	1247	4	11/11/09	MR
E09	20	a	1	78,610	2031	3	04/12/09	MK
E09	20	a	2	78,542		3-4	04/12/09	MR
E09	20	a	3	78,486		3-4	04/12/09	MR
E09	20	a	4	78,444		3-4	04/12/09	MR
E09	20	a	5	78,400		3-4	04/12/09	MR
E09	20	a	fin	78,288	2045	3-4	04/12/09	MR
E09	20	b	1	78,661	1131	3	06/11/09	BM
E09	20	b	2	78,597		3	06/11/09	BM
E09	20	b	3	78,573		3	06/11/09	BM
E09	20	b	4	78,725		3-4	06/11/09	BM
E09	20	b	5	78,498		3-4	06/11/09	BM
E09	20	b	6	78,456		3-4	09/11/09	BM
E09	20	b	7	78,416		3-4	09/11/09	BM
E09	20	b	8	78,373		3-4	10/11/09	BM
E09	20	b	9	78,336		4	10/11/09	BM
E09	20	b	fin	78,293	1184	4	10/11/09	BM
E09	20	c	1	78,664	2032	3	04/12/09	MK
E09	20	c	2	78,638		3-4	04/12/09	MR
E09	20	c	3	78,579		3-4	04/12/09	MR
E09	20	d	1	78,605	2033	3	04/12/09	MK
E09	20	d	2	78,503		3-4	04/12/09	MR
E09	20	d	3	78,420		3-4	04/12/09	MR
E09	20	d	4	78,370		3-4	04/12/09	MR
E09	20	d	5	78,342		3-4	04/12/09	MR
E09	20	d	6	78,337		3-4	04/12/09	MR
E09	20	d	fin	78,284	2043	3-4	04/12/09	MR
E09	25	b	1	78,713	2039	3	04/12/09	JD

Annexe 13 - O. A. 025570. Hin de Diou, Pujo-le-Plan (40). Inventaire des décapages manuels.

Secteur	carré	Sous-carré	N° décapage	Z sup	PT Réf	UPS	Date	Auteur
E09	25	c	1	78,737	2026	3	04/12/09	JD
E09	25	c	2	78,666		3	04/12/09	JD
E09	25	c	3	78,615		3-4	04/12/09	JD
E09	25	c	4	78,577		3-4	04/12/09	JD
E09	25	c	5	78,526		3-4	04/12/09	JD
E09	25	c	6	78,485		3-4	04/12/09	JD
E09	25	c	fin	78,440	2038	3-4	04/12/09	JD
E10	17	b	1	78,792	956	3-4	02/11/09	CL
E10	17	b	2	78,749		4	02/11/09	CL
E10	17	b	3	78,715		4	02/11/09	CL
E10	17	b	fin	78,669	962	4	02/11/09	CL
E10	19	b	1	78,793	951	3	02/11/09	BM
E10	19	b	2	78,725		3	02/11/09	BM
E10	19	b	3	78,683		3	02/11/09	BM
E10	21	b	1	78,837	963	3	02/11/09	CL
E10	21	b	2	78,777		3-4	02/11/09	CL
E10	21	b	3	78,722		3-4	03/11/09	BBZ
E10	21	b	4	78,679		3-4	03/11/09	BBZ
E10	21	b	5	78,630		4	03/11/09	BBZ
E10	21	b	fin	78,580	991	4	03/11/09	BBZ
E10	23	d	1	78,838	1237	3	11/11/09	BM
E10	23	d	2	78,782		3	11/11/09	BM
E10	23	d	3	78,703		3	11/11/09	BM
E10	23	d	4	78,687		3-4	11/11/09	BM
E10	23	d	5	78,633		3-4	11/11/09	BM
E10	23	d	fin	78,610	1250	3-4	11/11/09	BM
E10	25	b	1	78,804	953	3	02/11/09	BBZ
E10	25	b	2	78,737		3	02/11/09	BBZ
E10	25	b	3	78,674		3	02/11/09	BBZ
E10	25	b	4	78,615		3	02/11/09	BBZ
E10	25	b	5	78,554		3	02/11/09	BBZ
E10	25	b	6	78,495		3-4	02/11/09	BBZ
E10	25	b	7	78,423		3-4	02/11/09	BBZ
E10	25	b	fin	78,383	965	4	02/11/09	BBZ
F02	1	b	1	78,686	528	3	19/10/09	JD
F02	1	b	2	78,654		3	19/10/09	JD
F02	1	b	3	78,620		3	19/10/09	JD
F02	1	b	4	78,669		3	19/10/09	JD
F02	1	b	fin	78,542	547	3-4	20/10/09	JD
F02	3	b	1	78,730	532	3	19/10/09	MES
F02	3	b	2	78,690		3	19/10/09	MES
F02	3	b	3	78,646		3	19/10/09	MES
F02	3	b	4	78,599		3-4	19/10/09	MES
F02	3	b	fin	78,584	544	3-4	19/10/09	MES
F02	5	b	1	78,698	540	3	19/10/09	PP
F02	5	b	2	78,639		3	19/10/09	PP
F02	5	b	3	78,605		3-4	20/10/09	PP
F02	5	b	4	78,552		3-4	20/10/09	PP
F02	5	b	5	78,513		3-4	20/10/09	PP
F02	5	b	fin	78,170	548	3-4	20/10/09	PP
F02	7	b	1	78,720	510	3	19/10/09	JD
F02	7	b	2	78,674		3	19/10/09	JD
F02	7	b	3	78,631		3	19/10/09	JD
F02	7	b	4	78,599		3-4	19/10/09	JD

Annexe 13 - O. A. 025570. Hin de Diou, Pujole-Plan (40). Inventaire des décapages manuels.

Secteur	carré	Sous-carré	N° décapage	Z sup	PT Réf	UPS	Date	Auteur
F02	7	b	fin	78,563	527	3-4	19/10/09	JD
F02	9	b	1	78,671	523	3	19/10/09	PP
F02	9	b	2	78,619		3	19/10/09	PP
F02	9	b	fin	78,589	537	4	19/10/09	PP
F02	11	b	1	78,720	500	3	19/10/09	JD
F02	11	b	2	78,658		3-4	19/10/09	JD
F02	11	b	fin	78,612	508	3-4	19/10/09	JD
F02	13	b	1	78,725	524	3	19/10/09	MES
F02	13	b	2	78,665		3	19/10/09	MES
F02	13	b	3	78,617		3-4	19/10/09	MES
F02	13	b	fin	78,579	531	4	19/10/09	MES
F02	15	b	1	78,699	539	3	19/10/09	BM
F02	15	b	2	78,664		3-4	20/10/09	BM
F02	15	b	3	78,599		3-4	20/10/09	BM
F02	15	b	4	78,552		3-4	20/10/09	BM
F02	15	b	fin	78,522	564	4	20/10/09	BM
F03	1	b	1	78,506	1425	3-4	19/11/09	MR
F03	1	b	2	78,480		3-4	19/11/09	MR
F03	1	b	3	78,450		3-4	19/11/09	MR
F03	1	b	fin	78,366	1429	4	19/11/09	MR
F03	1	c	1	78,507	1424	3-4	19/11/09	MR
F03	1	c	2	78,480		3-4	19/11/09	MR
F03	1	c	3	78,450		3-4	19/11/09	MR
F03	1	c	fin	78,374	1430	4	19/11/09	MR
F03	2	a	1	78,528	1431	3-4	19/11/09	MR
F03	2	a	2	78,487		3-4	19/11/09	MR
F03	2	a	3	78,438		3-4	19/11/09	MR
F03	2	a	fin	78,374	1442	4	19/11/09	MR
F03	2	b	1	78,573	1432	3-4	19/11/09	MR
F03	2	b	2	78,487		3-4	19/11/09	MR
F03	2	b	3	78,438		3-4	19/11/09	MR
F03	2	b	fin	78,384	1443	4	19/11/09	MR
F03	2	c	1	78,567	1433	3-4	19/11/09	MR
F03	2	c	2	78,502		3-4	19/11/09	MR
F03	2	c	3	78,442		3-4	19/11/09	MR
F03	2	c	fin	78,377	1444	4	19/11/09	MR
F03	2	d	1	78,549	1434	3-4	19/11/09	MR
F03	2	d	2	78,502		3-4	19/11/09	MR
F03	2	d	3	78,442		3-4	19/11/09	MR
F03	2	d	fin	78,374	1445	4	19/11/09	MR
F03	3	a	1	78,558	1446	3-4	19/11/09	MR
F03	3	a	2	78,540		3-4	19/11/09	MR
F03	3	a	3	78,489		3-4	19/11/09	MR
F03	3	a	4	78,438		3-4	19/11/09	MR
F03	3	a	fin	78,387	1461	4	19/11/09	MR
F03	3	b	1	78,600	233	3-4	09/10/09	BM
F03	3	b	2	78,582		3-4	12/10/09	PP
F03	3	b	1 bis	78,602	1447	3-4	19/11/09	MR
F03	3	b	2 bis	78,540		3-4	19/11/09	MR
F03	3	b	3 bis	78,489		3-4	19/11/09	MR
F03	3	b	4 bis	78,438		3-4	19/11/09	MR
F03	3	b	fin bis	78,372	1462	4	19/11/09	MR
F03	3	c	1	78,603	1448	3-4	19/11/09	MR
F03	3	c	2	78,540		3-4	19/11/09	MR

Annexe 13 - O. A. 025570. Hin de Diou, Pujol-le-Plan (40). Inventaire des décapages manuels.

Secteur	carré	Sous-carré	N° décapage	Z sup	PT Réf	UPS	Date	Auteur
F03	3	c	3	78,489		3-4	19/11/09	MR
F03	3	c	4	78,438		3-4	19/11/09	MR
F03	3	c	fin	78,377	1463	4	19/11/09	MR
F03	3	d	1	78,577	260	3	09/10/09	BM
F03	3	d	2	78,550		3	12/10/09	PP
F03	3	d	3	78,505		3	13/10/09	JD
F03	3	d	1 bis	78,577	1449	3-4	19/11/09	MR
F03	3	d	2 bis	78,540		3-4	19/11/09	MR
F03	3	d	3 bis	78,489		3-4	19/11/09	MR
F03	3	d	4 bis	78,438		3-4	19/11/09	MR
F03	3	d	fin bis	78,383	1464	4	19/11/09	MR
F03	4	a	1	78,606	1580	3-4	24/11/09	BBZ
F03	4	a	2	78,722		3-4	24/11/09	BBZ
F03	4	a	3	78,473		3-4	24/11/09	BBZ
F03	4	a	4	78,394		3-4	24/11/09	BBZ
F03	4	a	fin	78,323	1599	4	24/11/09	BBZ
F03	4	b	1	78,590	234	3-4	09/10/09	MM
F03	4	b	2	78,575		3-4	12/10/09	MM
F03	4	b	1 bis	78,594	1581	3-4	24/11/09	BBZ
F03	4	b	2 bis	78,722		3-4	24/11/09	BBZ
F03	4	b	3 bis	78,473		3-4	24/11/09	BBZ
F03	4	b	4 bis	78,394		3-4	24/11/09	BBZ
F03	4	b	fin bis	78,311	1600	4	24/11/09	BBZ
F03	4	c	1	78,606	1601	3-4	24/11/09	BBZ
F03	4	c	2	78,524		3-4	24/11/09	BBZ
F03	4	c	fin	78,442	1614	4	24/11/09	BBZ
F03	4	d	1	78,585	257	3-4	09/10/09	MM
F03	4	d	2	78,556		3-4	12/10/09	MM
F03	4	d	1 bis	78,566	1602	3-4	24/11/09	BBZ
F03	4	d	2 bis	78,524		3-4	24/11/09	BBZ
F03	4	d	fin bis	78,458	1615	4	24/11/09	BBZ
F03	5	a	1	78,642	1629	3	24/11/09	PT
F03	5	a	2	78,581		3-4	24/11/09	PT
F03	5	a	3	78,533		3-4	25/11/09	PT
F03	5	a	4	78,494		3-4	25/11/09	PT
F03	5	a	5	78,446		3-4	25/11/09	PT
F03	5	a	fin	78,417	1688	4	25/11/09	PT
F03	5	b	1	78,630	258	3-4	09/10/09	BBZ
F03	5	b	2	78,605		3	12/10/09	BBZ
F03	5	b	3	78,456		3-4	24/11/09	BBZ
F03	5	b	1 bis	78,594	1689	3	25/11/09	PT
F03	5	b	2 bis	78,555		3-4	25/11/09	PT
F03	5	b	3 bis	78,527		3-4	25/11/09	PT
F03	5	b	4 bis	78,482		3-4	26/11/09	PT
F03	5	b	5 bis	78,444		3-4	26/11/09	PT
F03	5	b	fin bis	78,408	1764	4	26/11/09	PT
F03	5	c	1	78,635	1616	3-4	24/11/09	BBZ
F03	5	c	2	78,568		3-4	24/11/09	BBZ
F03	5	c	3	78,512		3-4	24/11/09	BBZ
F03	5	c	4	78,456		3-4	24/11/09	BBZ
F03	5	c	fin	78,391	1638	4	24/11/09	BBZ
F03	5	d	1	78,642	259	3	09/10/09	BBZ
F03	5	d	2	78,622		3	12/10/09	BBZ
F03	5	d	1 bis	78,625	1617	3-4	24/11/09	BBZ

Annexe 13 - O. A. 025570. Hin de Diou, Pujole-Plan (40). Inventaire des décapages manuels.



Secteur	carré	Sous-carré	N° décapage	Z sup	PT Réf	UPS	Date	Auteur
F03	5	d	2 bis	78,568		3-4	24/11/09	BBZ
F03	5	d	3 bis	78,512		3-4	24/11/09	BBZ
F03	5	d	fin bis	78,422	1639	4	24/11/09	BBZ
F03	6	b	2	78,472		3-4	25/11/09	JD
F03	6	b	1 bis	78,502	1644	3	24/11/09	CL
F03	6	b	fin	78,424	1648		25/11/09	JD
F03	6	c	1	78,640	509	3-4	19/10/09	BBZ
F03	6	c	2	78,632		3-4	19/10/09	BBZ
F03	6	c	3	78,588		3-4	19/10/09	BBZ
F03	6	c	1 bis	78,548	1649	3-4	25/11/09	JD
F03	6	c	2 bis	78,500		3-4	25/11/09	JD
F03	6	c	fin	78,546	520	4	19/10/09	BBZ
F03	6	c	fin bis	78,436	1660	3-4	25/11/09	JD
F03	6	d	1	78,568	1650	3-4	25/11/09	JD
F03	6	d	2	78,497		3-4	25/11/09	JD
F03	6	d	fin	78,425	1661	3-4	25/11/09	JD
F03	7	a	1	78,550	657	3	22/10/09	MES
F03	7	a	2	78,490		3-4	22/10/09	MES
F03	7	a	fin	78,442	660	3-4	22/10/09	MES
F03	7	b	1	78,557	654	3	22/10/09	MES
F03	7	b	2	78,504		3-4	22/10/09	MES
F03	7	b	fin	78,465	656	3-4	22/10/09	MES
F03	7	c	1	78,795	594	3	21/10/09	CL
F03	7	c	2	78,748		3	21/10/09	CL
F03	7	c	3	78,700		3	21/10/09	CL
F03	7	c	4	78,649		3-4	21/10/09	CL
F03	7	c	5	78,603		3-4	21/10/09	CL
F03	7	c	6	78,554		3-4	21/10/09	CL
F03	7	c	1 bis	78,528	1697	3-4	25/11/09	JD
F03	7	c	2 bis	78,483		3-4	25/11/09	JD
F03	7	c	fin	78,528	612	3-4	21/10/09	CL
F03	7	c	fin bis	78,435	1712	3-4	25/11/09	JD
F03	7	d	1	78,733	438	3	14/10/09	MM
F03	7	d	2	78,677		3	14/10/09	MM
F03	7	d	3	78,631		3-4	14/10/09	MES
F03	7	d	4	78,569		3-4	19/10/09	MM
F03	7	d	1 bis	78,509	1698	3-4	25/11/09	JD
F03	7	d	2 bis	78,466		3-4	25/11/09	JD
F03	7	d	fin	78,518	501	4	19/10/09	MM
F03	7	d	fin bis	78,429	1713	3-4	25/11/09	JD
F03	8	a	1	78,583	650	3-4	22/10/09	MES
F03	8	a	2	78,527		3-4	22/10/09	MES
F03	8	a	fin	78,450	653	3-4	22/10/09	MES
F03	8	b	1	78,578	262		09/10/09	BM
F03	8	b	2	78,563		3	12/10/09	PP
F03	8	b	1 bis	78,581	1645	3-4	25/11/09	BBZ
F03	8	b	2 bis	78,531		3-4	25/11/09	BBZ
F03	8	b	fin bis	78,476	1646	4	25/11/09	BBZ
F03	8	c	1	78,840	608	3	21/10/09	MES
F03	8	c	2	78,774		3	21/10/09	MES
F03	8	c	3	78,718		3	21/10/09	MES
F03	8	c	4	78,685		3-4	21/10/09	MES
F03	8	c	5	78,641		3-4	21/10/09	MES
F03	8	c	6	78,588		3-4	21/10/09	MES

Annexe 13 - O. A. 025570. Hin de Diou, Pujo-le-Plan (40). Inventaire des décapages manuels.

Secteur	carré	Sous-carré	N° décapage	Z sup	PT Réf	UPS	Date	Auteur
F03	8	c	7	78,530		3-4	21/10/09	MES
F03	8	c	fin	78,485	634	3-4	21/10/09	MES
F03	8	d	1	78,835	415	3	13/10/09	JD
F03	8	d	2	78,794		3	14/10/09	JD
F03	8	d	3	78,745		3	14/10/09	JD
F03	8	d	4	78,747		3	21/10/09	CL
F03	8	d	5	78,680		3	21/10/09	CL
F03	8	d	6	78,627		3-4	21/10/09	CL
F03	8	d	7	78,578		3-4	21/10/09	CL
F03	8	d	fin	78,554	593	3-4	21/10/09	CL
F03	9	a	1	78,568	1647	3-4	25/11/09	BBZ
F03	9	a	2	78,520		3-4	25/11/09	BBZ
F03	9	a	3	78,457		3-4	25/11/09	BM
F03	9	a	fin	78,460	1653	4	25/11/09	BBZ
F03	9	b	1	78,607	261	3	09/10/09	MM
F03	9	b	2	78,585		3	12/10/09	MM
F03	9	b	3	78,573		3-4	23/10/09	BBZ
F03	9	b	1 bis	78,613	1654	3-4	25/11/09	BBZ
F03	9	b	2 bis	78,544		3-4	25/11/09	BBZ
F03	9	b	3 bis	78,493		3-4	25/11/09	BBZ
F03	9	b	fin bis	78,426	1664	4	25/11/09	BBZ
F03	9	c	1	78,802	1364	3	18/11/09	MR
F03	9	c	2	78,773		3	18/11/09	MR
F03	9	c	3	78,734		3	18/11/09	MR
F03	9	c	4	78,688		3	18/11/09	MR
F03	9	c	5	78,638		3-4	18/11/09	MM
F03	9	c	1 bis	78,594	1700	3	25/11/09	BBZ
F03	9	c	2 bis	78,516		4	25/11/09	BBZ
F03	9	c	fin	78,593	1373	4	18/11/09	MR
F03	9	c	fin bis	78,483	1703	4	25/11/09	BBZ
F03	9	d	1	78,819	1365	3	18/11/09	MR
F03	9	d	2	78,773		3	18/11/09	MR
F03	9	d	3	78,734		3	18/11/09	MR
F03	9	d	4	78,688		3	18/11/09	MR
F03	9	d	5	78,638		3-4	18/11/09	MR
F03	9	d	6	78,594		3-4	18/11/09	MR
F03	9	d	7	78,544		3-4	18/11/09	MR
F03	9	d	9	78,452		3-4	25/11/09	BM
F03	9	d	10	78,398		3-4	25/11/09	BM
F03	9	d	fin	78,492	1379	3-4	18/11/09	MR
F03	10	a	1	78,644	1665	3-4	25/11/09	BBZ
F03	10	a	2	78,583		3-4	25/11/09	BBZ
F03	10	a	2	78,544		3-4	25/11/09	BBZ
F03	10	a	3	78,515		3-4	25/11/09	BBZ
F03	10	a	4	78,463		3-4	25/11/09	BBZ
F03	10	a	fin	78,406	1672	4	25/11/09	BBZ
F03	10	b	1	78,627	263	3	09/10/09	BBZ
F03	10	b	2	78,617		3	12/10/09	BBZ
F03	10	b	1 bis	78,624	1673	3-4	25/11/09	BBZ
F03	10	b	2 bis	78,562		3-4	25/11/09	BBZ
F03	10	b	3 bis	78,508		3-4	25/11/09	BBZ
F03	10	b	4 bis	78,431		4	25/11/09	BBZ
F03	10	b	fin bis	78,368	1685	4	25/11/09	BBZ
F03	10	c	1	78,615	1711	3-4	25/11/09	BBZ

Annexe 13 - O. A. 025570. Hin de Diou, Pujole-Plan (40). Inventaire des décapages manuels.

Secteur	carré	Sous-carré	N° décapage	Z sup	PT Réf	UPS	Date	Auteur
F03	10	c	2	78,555		3-4	25/11/09	BBZ
F03	10	c	fin	78,485	1732	4	25/11/09	BBZ
F03	10	d	1	78,603	264	3	12/10/09	BBZ
F03	10	d	2	78,589		3	12/10/09	BBZ
F03	10	d	1 bis	78,600	1704	3	25/11/09	BBZ
F03	10	d	fin bis	78,488	1710	4	25/11/09	BBZ
F03	11	a	1	78,594	543	3-4	19/10/09	BBZ
F03	11	a	1 bis	78,560	1663	3-4	25/11/09	JD
F03	11	a	2 bis	78,486		3-4	25/11/09	JD
F03	11	a	fin	78,553	582	4	21/10/09	BBZ
F03	11	a	fin bis	78,437	1681	4	25/11/09	JD
F03	11	b	1	78,687	496	3	15/10/09	BBZ
F03	11	b	2	78,669		3-4	19/10/09	BBZ
F03	11	b	3	78,624		3-4	19/10/09	BBZ
F03	11	b	4	78,588		3-4	19/10/09	BBZ
F03	11	b	1 bis	78,558	1662	3-4	25/11/09	JD
F03	11	b	2 bis	78,490		3-4	25/11/09	JD
F03	11	b	fin	78,555	506	4	19/10/09	BBZ
F03	11	b	fin bis	78,435	1682	4	25/11/09	JD
F03	11	c	1	78,695	482	3	15/10/09	BBZ
F03	11	c	2	78,681		3-4	15/10/09	BBZ
F03	11	c	3	78,648		3-4	15/10/09	BBZ
F03	11	c	4	78,622		3-4	15/10/09	BBZ
F03	11	c	5	78,587		3-4	15/10/09	BBZ
F03	11	c	1 bis	78,539	1683	3-4	25/11/09	JD
F03	11	c	2 bis	78,492		3-4	25/11/09	JD
F03	11	c	fin	78,544	495	4	15/10/09	BBZ
F03	11	c	fin bis	78,435	1695	3-4	25/11/09	JD
F03	11	d	1	78,633	534	3	19/10/09	BBZ
F03	11	d	2	78,597		3-4	19/10/09	BBZ
F03	11	d	1 bis	78,546	1684	3-4	25/11/09	JD
F03	11	d	2 bis	78,495		3-4	25/11/09	JD
F03	11	d	fin	78,548	542	3-4	19/10/09	BBZ
F03	11	d	fin bis	78,440	1696	3-4	25/11/09	JD
F03	12	a	1	78,759	461	3	14/10/09	MM
F03	12	a	2	78,732		3-4	14/10/09	MM
F03	12	a	3	78,696		3-4	15/10/09	MM
F03	12	a	4	78,640		3-4	19/10/09	MM
F03	12	a	5	78,605		3-4	19/10/09	MM
F03	12	a	6	78,552		3-4	19/10/09	MM
F03	12	a	1 bis	78,498	1715	3-4	25/11/09	JD
F03	12	a	fin	78,508	516	4	19/10/09	MR
F03	12	a	fin bis	78,444	1739	3-4	25/11/09	JD
F03	12	b	1	78,831	613	3	21/10/09	CL
F03	12	b	2	78,785		3	21/10/09	CL
F03	12	b	3	78,742		3	21/10/09	CL
F03	12	b	4	78,696		3	21/10/09	CL
F03	12	b	5	78,628		3-4	21/10/09	CL
F03	12	b	6	78,615		3-4	21/10/09	CL
F03	12	b	1 bis	78,567	1714	3-4	25/11/09	JD
F03	12	b	2 bis	78,517		3-4	25/11/09	JD
F03	12	b	fin	78,571	648	4	22/10/09	PP
F03	12	b	fin bis	78,432	1740	3-4	25/11/09	JD
F03	12	c	1	78,833	642	3	21/10/09	MM

Annexe 13 - O. A. 025570. Hin de Diou, Pujo-le-Plan (40). Inventaire des décapages manuels.

Secteur	carré	Sous-carré	N° décapage	Z sup	PT Réf	UPS	Date	Auteur
F03	12	c	2	78,770		3	21/10/09	MM
F03	12	c	3	78,710		3	22/10/09	MM
F03	12	c	4	78,661		3-4	22/10/09	MM
F03	12	c	5	78,604		3-4	22/10/09	MM
F03	12	c	1 bis	78,539	1741	3-4	25/11/09	JD
F03	12	c	2 bis	78,479		3-4	26/11/09	JD
F03	12	c	fin	78,544	662	4	22/10/09	MM
F03	12	c	fin bis	78,421	1755	3-4	26/11/09	JD
F03	12	d	1	78,784	517	3	19/10/09	MR
F03	12	d	2	78,736		3	19/10/09	MM
F03	12	d	3	78,695		3	19/10/09	MM
F03	12	d	4	78,656		3	19/10/09	MM
F03	12	d	5	78,607		3-4	19/10/09	MM
F03	12	d	6	78,669		3-4	21/10/09	MM
F03	12	d	1 bis	78,505	1742	3-4	25/11/09	JD
F03	12	d	2 bis	78,464		3-4	26/11/09	JD
F03	12	d	fin	78,506	584	4	21/10/09	MM
F03	12	d	fin bis	78,426	1756	3-4	26/11/09	JD
F03	13	a	1	78,838	649	3	22/10/09	PP
F03	13	a	2	78,784		3	22/10/09	PP
F03	13	a	3	78,745		3-4	22/10/09	PP
F03	13	a	4	78,709		3-4	22/10/09	PP
F03	13	a	5	78,663		3-4	22/10/09	PP
F03	13	a	6	78,621		4	22/10/09	PP
F03	13	a	fin	78,565	666	4	22/10/09	PP
F03	13	b	1	78,820	302	3	12/10/09	PP
F03	13	b	1	78,834	418	3	13/10/09	JD
F03	13	b	2	78,786		3	21/10/09	MES
F03	13	b	3	78,736		3	21/10/09	MES
F03	13	b	4	78,678		3	21/10/09	MES
F03	13	b	5	78,626		3-4	21/10/09	MES
F03	13	b	fin	78,580	636	3-4	21/10/09	MES
F03	13	c	1	78,817	638	3	21/10/09	MES
F03	13	c	2	78,762		3-4	21/10/09	MES
F03	13	c	3	78,705		3-4	21/10/09	MES
F03	13	c	4	78,658		3-4	21/10/09	MES
F03	13	c	fin	78,568	647	3-4	21/10/09	MES
F03	13	d	1	78,830	422	3	13/10/09	JD
F03	13	d	1	78,829	646	3	21/10/09	JD
F03	13	d	2	78,803		3	22/10/09	JD
F03	13	d	3	78,763		3	22/10/09	JD
F03	13	d	4	78,731		3-4	22/10/09	JD
F03	13	d	5	78,710		3-4	22/10/09	JD
F03	13	d	6	78,659		3-4	22/10/09	JD
F03	13	d	7	78,627		3-4	22/10/09	JD
F03	13	d	fin	78,604	665	3-4	22/10/09	JD
F03	14	a	1	78,812	1366	3	18/11/09	MR
F03	14	a	2	78,773		3	18/11/09	MR
F03	14	a	3	78,734		3	18/11/09	MR
F03	14	a	4	78,688		3	18/11/09	MR
F03	14	a	5	78,638		3-4	18/11/09	MR
F03	14	a	6	78,594		3-4	18/11/09	MR
F03	14	a	fin	78,551	1377	4	18/11/09	MR
F03	14	b	1	78,781	301	3	12/10/09	MM

Annexe 13 - O. A. 025570. Hin de Diou, Pujole-Plan (40). Inventaire des décapages manuels.

Secteur	carré	Sous-carré	N° décapage	Z sup	PT Réf	UPS	Date	Auteur
F03	14	b	1	78,793	312	3	13/10/09	MM
F03	14	b	2	78,779		3	13/10/09	MM
F03	14	b	3	78,742		3	14/10/09	MM
F03	14	b	4	78,703		3	14/10/09	MM
F03	14	b	5	78,660		3	14/10/09	MM
F03	14	b	6	78,605		3-4	14/10/09	MM
F03	14	b	fin	78,580	427	3-4	14/10/09	MM
F03	14	c	1	78,784	1532	3	23/11/09	CL
F03	14	c	2	78,723		3	23/11/09	CL
F03	14	c	3	78,671		3-4	23/11/09	CL
F03	14	c	4	78,618		4	23/11/09	CL
F03	14	c	fin	78,590	1545	3	23/11/09	CL
F03	14	d	1	78,801	325	3	13/10/09	MR
F03	14	d	2	78,772		3-4	13/10/09	MM
F03	14	d	3	78,728		3	14/10/09	MM
F03	14	d	4	78,695		3	14/10/09	MM
F03	14	d	5	78,653		3-4	14/10/09	MM
F03	14	d	6	78,644		3-4	14/10/09	MM
F03	14	d	7	78,609		4	14/10/09	MM
F03	14	d	fin	78,589	437	4	14/10/09	MM
F03	15	a	1	78,791	1466	3	19/11/09	MR
F03	15	a	2	78,754		3	19/11/09	MR
F03	15	a	3	78,706		3-4	19/11/09	MR
F03	15	a	4	78,664		3-4	19/11/09	MR
F03	15	a	5	78,608		3-4	19/11/09	MR
F03	15	a	fin	78,552	1473	4	19/11/09	MR
F03	15	b	1	78,789	300	3	12/10/09	BBZ
F03	15	b	1	78,798	315	3	13/10/09	BBZ
F03	15	b	2	78,762		3	13/10/09	BBZ
F03	15	b	3	78,734		3	14/10/09	BBZ
F03	15	b	4	78,660		3	14/10/09	BBZ
F03	15	b	5	78,663		3-4	14/10/09	BBZ
F03	15	b	6	78,605		3-4	14/10/09	BBZ
F03	15	b	fin	78,560	430	3-4	14/10/09	BBZ
F03	15	c	1	78,791	1467	3	19/11/09	MR
F03	15	c	2	78,746		3	19/11/09	MR
F03	15	c	3	78,708		3-4	19/11/09	MR
F03	15	c	4	78,650		3-4	19/11/09	MR
F03	15	c	5	78,603		3-4	19/11/09	MR
F03	15	c	fin	78,550	1474	4	19/11/09	MR
F03	15	d	1	78,798	317	3	13/10/09	BBZ
F03	15	d	2	78,758		3	13/10/09	BBZ
F03	15	d	3	78,725		3	14/10/09	BBZ
F03	15	d	4	78,678		3	14/10/09	BBZ
F03	15	d	5	78,630		3-4	14/10/09	BBZ
F03	15	d	fin	78,599	436	4	14/10/09	BBZ
F03	16	a	1	78,655	526	3-4	19/10/09	BBZ
F03	16	a	2	78,612		3-4	19/10/09	BBZ
F03	16	a	3	78,569		3-4	19/10/09	BBZ
F03	16	a	fin	78,531	533	4	19/10/09	BBZ
F03	16	b	1	78,711	455	3	14/10/09	BBZ
F03	16	b	2	78,701		3	14/10/09	BBZ
F03	16	b	3	78,671		3	14/10/09	BBZ
F03	16	b	4	78,635		3-4	14/10/09	BBZ

Annexe 13 - O. A. 025570. Hin de Diou, Pujole-Plan (40). Inventaire des décapages manuels.

Secteur	carré	Sous-carré	N° décapage	Z sup	PT Réf	UPS	Date	Auteur
F03	16	b	5	78,606		3-4	14/10/09	BBZ
F03	16	b	6	78,570		3-4	15/10/09	BBZ
F03	16	b	fin	78,533	478	3-4	15/10/09	BBZ
F03	16	c	1	78,749	439	3	14/10/09	BBZ
F03	16	c	2	78,709		3	14/10/09	BBZ
F03	16	c	3	78,678		3-4	14/10/09	BBZ
F03	16	c	4	78,643		3-4	14/10/09	BBZ
F03	16	c	5	78,600		3-4	15/10/09	BBZ
F03	16	c	6	78,553		3-4	15/10/09	BBZ
F03	16	c	fin	78,598	453	3-4	14/10/09	BBZ
F03	16	c	fin	78,514	481	4	15/10/09	BBZ
F03	16	d	1	78,566	521	3-4	19/10/09	BBZ
F03	16	d	2	78,541		4	19/10/09	BBZ
F03	16	d	fin	78,516	525	4	19/10/09	BBZ
F03	17	a	1	78,810	585	3	21/10/09	MM
F03	17	a	2	78,757		3-4	21/10/09	MM
F03	17	a	3	78,687		3	21/10/09	BBZ
F03	17	a	4	78,648		3-4	21/10/09	BBZ
F03	17	a	5	78,571		4	21/10/09	BBZ
F03	17	a	fin	78,531	603	4	21/10/09	BBZ
F03	17	b	1	78,832	616	3	21/10/09	MM
F03	17	b	2	78,772		3	21/10/09	MM
F03	17	b	3	78,735		3	21/10/09	MM
F03	17	b	4	78,679		3-4	21/10/09	MM
F03	17	b	1 bis	78,636	1567	3-4	24/11/09	MES
F03	17	b	fin	78,635	641	4	21/10/09	MM
F03	17	b	fin bis	78,565	1573	3-4	24/11/09	MES
F03	17	c	1	78,834	581	3	21/10/09	BBZ
F03	17	c	2	78,792		3	21/10/09	BBZ
F03	17	c	3	78,737		3	21/10/09	BBZ
F03	17	c	4	78,692		3-4	21/10/09	BBZ
F03	17	c	5	78,642		4	21/10/09	BBZ
F03	17	c	fin	78,572	591	4	21/10/09	BBZ
F03	17	d	1	78,817	604	3	21/10/09	BBZ
F03	17	d	2	78,747		3	21/10/09	BBZ
F03	17	d	3	78,715		3-4	21/10/09	BBZ
F03	17	d	4	78,669		3-4	21/10/09	BBZ
F03	17	d	5	78,634		3-4	21/10/09	BBZ
F03	17	d	6	78,588		4	21/10/09	BBZ
F03	17	d	fin	78,523	614	4	21/10/09	BBZ
F03	18	a	1	78,822	606	3	21/10/09	PP
F03	18	a	2	78,773		3	21/10/09	PP
F03	18	a	3	78,732		3	21/10/09	PP
F03	18	a	4	78,688		3-4	21/10/09	PP
F03	18	a	5	78,640		4	21/10/09	PP
F03	18	a	6	78,607		4	21/10/09	PP
F03	18	a	fin	78,556	635	4	21/10/09	PP
F03	18	b	1	78,816	1539	3	23/11/09	JD
F03	18	b	2	78,739		3	23/11/09	JD
F03	18	b	3	78,693		3	23/11/09	JD
F03	18	b	4	78,650		3-4	23/11/09	JD
F03	18	b	5	78,595		3-4	24/11/09	PP
F03	18	b	fin	78,560	1556	3-4	24/11/09	PP
F03	18	c	1	78,771	1541	3	23/11/09	TB

Annexe 13 - O. A. 025570. Hin de Diou, Pujole-Plan (40). Inventaire des décapages manuels.

Secteur	carré	Sous-carré	N° décapage	Z sup	PT Réf	UPS	Date	Auteur
F03	18	c	2	78,728		3	23/11/09	TB
F03	18	c	3	78,668		3	23/11/09	TB
F03	18	c	4	78,627		3-4	23/11/09	TB
F03	18	c	5	78,591		3-4	24/11/09	PP
F03	18	c	fin	78,563	1559	4	24/11/09	PP
F03	18	d	1	78,810	470	3	15/10/09	JD
F03	18	d	2	78,766		3	15/10/09	JD
F03	18	d	3	78,723		3	15/10/09	JD
F03	18	d	4	78,685		3	15/10/09	JD
F03	18	d	5	78,635		3-4	15/10/09	JD
F03	18	d	6	78,603		3-4	15/10/09	JD
F03	18	d	fin	78,572	487	3-4	15/10/09	JD
F03	19	a	1	78,757	1566	3	24/11/09	PP
F03	19	a	2	78,724		3-4	24/11/09	PP
F03	19	a	3	78,668		3-4	24/11/09	PP
F03	19	a	4	78,633		3-4	24/11/09	PP
F03	19	a	5	78,592		3-4	24/11/09	PP
F03	19	a	fin	78,543	1583	3-4	24/11/09	PP
F03	19	b	1	78,765	353	3	13/10/09	MM
F03	19	b	3	78,708		3	15/10/09	JD
F03	19	b	4	78,647		3	15/10/09	JD
F03	19	b	5	78,614		3	15/10/09	JD
F03	19	b	fin	78,584	497	3-4	15/10/09	JD
F03	19	c	1	78,759	1540	3	23/11/09	MES
F03	19	c	2	78,704		3	23/11/09	MES
F03	19	c	3	78,665		3-4	23/11/09	MES
F03	19	c	fin	78,588	1552	4	23/11/09	MES
F03	19	d	1	78,758	416	3	13/10/09	MM
F03	19	d	2	78,751		3	13/10/09	MM
F03	19	d	2	78,738		3	13/10/09	PP
F03	19	d	4	78,652		3-4	24/11/09	PP
F03	19	d	5	78,616		3-4	24/11/09	PP
F03	19	d	fin	78,548	1565	3-4	24/11/09	PP
F03	20	a	1	78,780	1546	3	23/11/09	CL
F03	20	a	2	78,724		3-4	23/11/09	CL
F03	20	a	3	78,683		3-4	24/11/09	CL
F03	20	a	fin	78,619	1557	4	24/11/09	CL
F03	20	b	1	78,760	323	3	13/10/09	BBZ
F03	20	b	2	78,747		3	13/10/09	BBZ
F03	20	b	3	78,707		3	21/10/09	JD
F03	20	c	1	78,738	1553	3	24/11/09	MES
F03	20	c	2	78,703		3	24/11/09	MES
F03	20	c	3	78,645		3-4	24/11/09	MES
F03	20	c	fin	78,612	1554	3-4	24/11/09	MES
F03	20	d	1	78,775	326	3	13/10/09	MR
F03	20	d	2	78,744		3-4	13/10/09	BBZ
F03	20	d	1 bis	78,707	1558	3	24/11/09	CL
F03	20	d	2 bis	78,656		3-4	24/11/09	CL
F03	20	d	fin bis	78,606	1563	4	24/11/09	CL
F03	21	a	1	78,614	1590	3	24/11/09	MES
F03	21	a	2	78,515		3-4	24/11/09	MES
F03	21	a	fin	78,474	1597	4	24/11/09	MES
F03	21	b	1	78,759	1576	3	24/11/09	MES
F03	21	b	2	78,660		3-4	24/11/09	MES

Annexe 13 - O. A. 025570. Hin de Diou, Pujo-le-Plan (40). Inventaire des décapages manuels.

Secteur	carré	Sous-carré	N° décapage	Z sup	PT Réf	UPS	Date	Auteur
F03	21	b	3	78,592		3-4	24/11/09	MES
F03	21	b	4	78,563		3-4	24/11/09	MES
F03	21	b	5	78,506		3-4	24/11/09	MES
F03	21	b	fin	78,434	1589	4	24/11/09	MES
F03	21	c	1	78,739	1604	3	24/11/09	MES
F03	21	c	2	78,662		3-4	24/11/09	MES
F03	21	c	3	78,612		3-4	24/11/09	MES
F03	21	c	4	78,571		3-4	24/11/09	MES
F03	21	c	fin	78,514	1608	3-4	24/11/09	MES
F03	21	d	1	78,605	1598	3	24/11/09	MES
F03	21	d	2	78,526		3-4	24/11/09	MES
F03	21	d	fin	78,490	1603	3-4	24/11/09	MES
F03	22	a	2	78,730		3	21/10/09	JD
F03	22	a	3	78,700		3	21/10/09	JD
F03	22	a	4	78,674		3	21/10/09	JD
F03	22	a	5	78,632		3-4	21/10/09	JD
F03	22	a	1 bis	78,595	1609	3-4	24/11/09	MES
F03	22	a	fin	78,602	643	3-4	21/10/09	JD
F03	22	a	fin bis	78,530	1618	3-4	24/11/09	MES
F03	22	b	1	78,778	615	3	21/10/09	JD
F03	22	b	1 bis	78,803	1568	3	24/11/09	MES
F03	22	b	2 bis	78,746		3-4	24/11/09	MES
F03	22	b	3 bis	78,700		3-4	24/11/09	MES
F03	22	b	4 bis	78,656		3-4	24/11/09	MES
F03	22	b	5 bis	78,603		3-4	24/11/09	MES
F03	22	b	fin bis	78,552	1575	3-4	24/11/09	MES
F03	22	c	1	78,780	1596	3	24/11/09	TB
F03	22	c	2	78,728		3	24/11/09	TB
F03	22	c	3	78,676		3-4	24/11/09	TB
F03	22	c	fin	78,560	1612	3-4	24/11/09	TB
F03	22	d	1	78,722	1619	3-4	24/11/09	MES
F03	22	d	2	78,710		3-4	24/11/09	MES
F03	22	d	3	78,658		3-4	24/11/09	MES
F03	22	d	4	78,577		3-4	24/11/09	MES
F03	22	d	fin	78,551	1626	3-4	24/11/09	MES
F03	23	a	1	78,796	1582	3	24/11/09	TB
F03	23	a	2	78,745		3	24/11/09	TB
F03	23	a	3	78,696		3	24/11/09	TB
F03	23	a	4	78,639		3-4	24/11/09	TB
F03	23	a	5	78,601		3-4	24/11/09	TB
F03	23	a	fin	78,570	1591	4	24/11/09	TB
F03	23	b	1	78,761	1586	3	24/11/09	PP
F03	23	b	2	78,713		3-4	24/11/09	PP
F03	23	b	3	78,675		3-4	24/11/09	PP
F03	23	b	4	78,632		3	24/11/09	PP
F03	23	b	5	78,599		3-4	24/11/09	PP
F03	23	b	fin	78,559	1592	4	24/11/09	PP
F03	23	c	1	78,760	1594	3	24/11/09	CL
F03	23	c	2	78,703		3	24/11/09	CL
F03	23	c	3	78,664		3-4	24/11/09	CL
F03	23	c	4	78,617		3-4	24/11/09	CL
F03	23	c	fin	78,590	1610	3-4	24/11/09	CL
F03	23	d	1	78,791	1595	3	24/11/09	PP
F03	23	d	2	78,738		3	24/11/09	PP

Annexe 13 - O. A. 025570. Hin de Diou, Pujole-Plan (40). Inventaire des décapages manuels.



Secteur	carré	Sous-carré	N° décapage	Z sup	PT Réf	UPS	Date	Auteur
F03	23	d	3	78,684		3-4	24/11/09	PP
F03	23	d	4	78,628		3-4	24/11/09	PP
F03	23	d	5	78,624		3-4	24/11/09	TB
F03	23	d	fin	78,572	1611	3-4	24/11/09	PP
F03	24	a	1	78,749	1571	3	24/11/09	CL
F03	24	a	2	78,716		3-4	24/11/09	CL
F03	24	a	3	78,637		3-4	24/11/09	CL
F03	24	a	fin	78,604	1584	4	24/11/09	CL
F03	24	b	1	78,742	419	3	13/10/09	MM
F03	24	b	1 bis	78,717	565	3	20/10/09	BM
F03	24	b	2 bis	78,685		3	20/10/09	BM
F03	24	b	3 bis	78,630		3	21/10/09	BM
F03	24	b	4 bis	78,630		3	21/10/09	BM
F03	24	b	5 bis	78,571		3-4	21/10/09	BM
F03	24	b	fin bis	78,532	587	3-4	21/10/09	BM
F03	24	c	1	78,722	1560	3	24/11/09	TB
F03	24	c	2	78,679		3	24/11/09	TB
F03	24	c	3	78,632		3-4	24/11/09	TB
F03	24	c	fin	78,622	1572	3-4	24/11/09	TB
F03	24	d	1	78,744	1585	3	24/11/09	CL
F03	24	d	2	78,687		3-4	24/11/09	CL
F03	24	d	3	78,634		3-4	24/11/09	CL
F03	24	d	fin	78,588	1593	4	24/11/09	CL
F03	25	a	1	78,695	1555	3	24/11/09	MES
F03	25	a	2	78,652		3-4	24/11/09	MES
F03	25	a	3	78,608		3-4	24/11/09	MES
F03	25	a	fin	78,539	1561	3-4	24/11/09	MES
F03	25	b	1	78,724	330	3	13/10/09	BBZ
F03	25	b	2	78,683		3	13/10/09	BBZ
F03	25	b	3	78,647		3	24/11/09	CL
F03	25	b	4	78,608		3-4	24/11/09	CL
F03	25	b	fin	78,527	1569	3-4	24/11/09	CL
F03	25	c	1	78,728	1562	3	24/11/09	MES
F03	25	c	2	78,658		3	24/11/09	MES
F03	25	c	3	78,617		3	24/11/09	MES
F03	25	c	4	78,544		3-4	24/11/09	MES
F03	25	c	fin	78,507	1564	3-4	24/11/09	MES
F03	25	d	1	78,713	354	3	13/10/09	BBZ
F03	25	d	2	78,666		3	13/10/09	BBZ
F03	25	d	1 bis	78,627	1570	3	24/11/09	TB
F03	25	d	2 bis	78,622		3-4	24/11/09	MES
F03	25	d	fin bis	78,496	1577	4	24/11/09	TB
F04	1	b	1	78,617	1358	3	18/11/09	MES
F04	1	b	2	78,751		3	18/11/09	MES
F04	1	b	3	78,688		3	18/11/09	MES
F04	1	b	4	78,641		3-4	18/11/09	MES
F04	1	b	5	78,616		3-4	18/11/09	MES
F04	1	b	6	78,568		3-4	18/11/09	MES
F04	1	b	fin	78,523	1360	4	18/11/09	MES
F04	1	c	1	78,838	1353	3	18/11/09	MES
F04	1	c	2	78,801		3	18/11/09	MES
F04	1	c	3	78,763		3	18/11/09	MES
F04	1	c	4	78,737		3	18/11/09	MES
F04	1	c	5	78,696		3	18/11/09	MES

Annexe 13 - O. A. 025570. Hin de Diou, Pujole-Plan (40). Inventaire des décapages manuels.

Secteur	carré	Sous-carré	N° décapage	Z sup	PT Réf	UPS	Date	Auteur
F04	1	c	6	78,664		3	18/11/09	MES
F04	1	c	7	78,628		3	18/11/09	MES
F04	1	c	8	78,574		3-4	18/11/09	MES
F04	1	c	9	78,541		3-4	18/11/09	MES
F04	1	c	10	78,494		3-4	18/11/09	MES
F04	1	c	11	78,445		4	18/11/09	MES
F04	1	c	fin	78,399	1357	4	18/11/09	MES
F04	2	a	1	79,322	949	1	02/11/09	MR
F04	2	a	2	79,289		1	02/11/09	MR
F04	2	a	3	79,232		1	02/11/09	MR
F04	2	a	4	79,189		1	02/11/09	MR
F04	2	a	5	79,138		1-2	02/11/09	MR
F04	2	a	6	79,096		2	02/11/09	MR
F04	2	a	7	79,046		2	02/11/09	MR
F04	2	a	8	79,001		2-3	02/11/09	MR
F04	2	a	9	78,950		3	02/11/09	MR
F04	2	a	10	78,900		3	02/11/09	MR
F04	2	a	11	78,850		3	03/11/09	MR
F04	2	a	12	78,793		3	03/11/09	MR
F04	2	a	13	78,746		3	03/11/09	MR
F04	2	a	14	78,693		3-4	03/11/09	MR
F04	2	a	15	78,646		3-4	03/11/09	MR
F04	2	a	16	78,578		3-4	03/11/09	MR
F04	2	a	fin	78,543	1003	4	03/11/09	MR
F04	2	b	1	79,343	950	1	02/11/09	MR
F04	2	b	2	79,289		1	02/11/09	MR
F04	2	b	3	79,232		1	02/11/09	MR
F04	2	b	4	79,189		1	02/11/09	MR
F04	2	b	5	79,138		1-2	02/11/09	MR
F04	2	b	6	79,096		2	02/11/09	MR
F04	2	b	7	79,046		2	02/11/09	MR
F04	2	b	8	79,001		2-3	02/11/09	MR
F04	2	b	9	78,950		3	02/11/09	MR
F04	2	b	10	78,900		3	02/11/09	MR
F04	2	b	11	78,850		3	03/11/09	MR
F04	2	b	12	78,793		3	03/11/09	MR
F04	2	b	13	78,746		3	03/11/09	MR
F04	2	b	14	78,693		3-4	03/11/09	MR
F04	2	b	15	78,646		3-4	03/11/09	MR
F04	2	b	16	78,578		3-4	03/11/09	MR
F04	2	b	fin	78,534	1004	4	03/11/09	MR
F04	2	c	1	78,902	1296	3	16/11/09	MES
F04	2	c	2	78,870		3	16/11/09	MES
F04	2	c	3	78,856		3	16/11/09	MES
F04	2	c	4	78,848		3	16/11/09	MES
F04	2	c	5	78,817		3	16/11/09	MES
F04	2	c	6	78,794		3	16/11/09	MES
F04	2	c	7	78,771		3	16/11/09	MES
F04	2	c	8	78,740		3	16/11/09	MES
F04	2	c	9	78,724		3	16/11/09	MES
F04	2	c	10	78,710		3	16/11/09	MES
F04	2	c	11	78,689		3	16/11/09	MES
F04	2	c	12	78,670		3	16/11/09	MES
F04	2	c	13	78,647		3	16/11/09	MES

Annexe 13 - O. A. 025570. Hin de Diou, Pujole-Plan (40). Inventaire des décapages manuels.

Secteur	carré	Sous-carré	N° décapage	Z sup	PT Réf	UPS	Date	Auteur
F04	2	c	14	78,628		3	16/11/09	MES
F04	2	c	15	78,604		3	16/11/09	MES
F04	2	c	16	78,577		3-4	16/11/09	MES
F04	2	c	17	78,554		3-4	16/11/09	MES
F04	2	c	18	78,542		3-4	16/11/09	MES
F04	2	c	19	78,516		3-4	16/11/09	MES
F04	2	c	20	78,482		3-4	16/11/09	MES
F04	2	c	21	78,450		3-4	16/11/09	MES
F04	2	c	fin	78,411	1311	3-4	16/11/09	MES
F04	2	d	1	78,859	1309	3	16/11/09	CL
F04	2	d	2	78,825		3	16/11/09	CL
F04	2	d	3	78,817		3	16/11/09	CL
F04	2	d	4	78,794		3	16/11/09	CL
F04	2	d	5	78,757		3	17/11/09	PP
F04	2	d	6	78,740		3	17/11/09	PP
F04	2	d	7	78,704		3	17/11/09	PP
F04	2	d	8	78,652		3	17/11/09	PP
F04	2	d	9	78,644		3	17/11/09	PP
F04	2	d	10	78,622		3-4	17/11/09	PP
F04	2	d	11	78,590		3-4	17/11/09	PP
F04	2	d	12	78,557		3-4	17/11/09	PP
F04	2	d	13	78,521		3-4	17/11/09	PP
F04	2	d	14	78,488		3-4	17/11/09	PP
F04	2	d	15	78,461		3-4	17/11/09	PP
F04	2	d	fin	78,419	1341	4	17/11/09	PP
F04	3	a	1	79,032	1370	3	18/11/09	JD
F04	3	a	2	78,987		3	18/11/09	JD
F04	3	a	3	78,961		3	18/11/09	JD
F04	3	a	4	78,942		3	18/11/09	JD
F04	3	a	5	78,916		3	18/11/09	JD
F04	3	a	6	78,901		3	18/11/09	JD
F04	3	a	7	78,874		3	18/11/09	JD
F04	3	a	8	78,844		3	18/11/09	JD
F04	3	a	9	78,821		3	18/11/09	JD
F04	3	a	10	78,797		3	18/11/09	JD
F04	3	a	11	78,764		3	18/11/09	JD
F04	3	a	12	78,476		3	18/11/09	JD
F04	3	a	13	78,717		3-4	18/11/09	JD
F04	3	a	14	78,710		3-4	18/11/09	JD
F04	3	a	15	78,670		3-4	18/11/09	JD
F04	3	a	16	78,657		3-4	18/11/09	JD
F04	3	a	17	78,619		3-4	18/11/09	JD
F04	3	a	18	78,595		3-4	18/11/09	JD
F04	3	a	19	78,571		3-4	19/11/09	PP
F04	3	a	20	78,545		3-4	19/11/09	PP
F04	3	a	21	78,520		3-4	19/11/09	PP
F04	3	a	22	78,504		3-4	19/11/09	PP
F04	3	a	23	78,481		3-4	19/11/09	PP
F04	3	a	fin	78,453	1421	4	19/11/09	PP
F04	3	b	1	78,992	1210	3	10/11/09	MM
F04	3	b	2	78,792		3	10/11/09	MM
F04	3	b	3	78,934		3	10/11/09	MM
F04	3	b	4	78,695		3	10/11/09	MM
F04	3	b	5	78,876		3	10/11/09	MM

Annexe 13 - O. A. 025570. Hin de Diou, Pujo-le-Plan (40). Inventaire des décapages manuels.

Secteur	carré	Sous-carré	N° décapage	Z sup	PT Réf	UPS	Date	Auteur
F04	3	b	6	78,836		3	10/11/09	MM
F04	3	b	7	78,812		3	11/11/09	MM
F04	3	b	8	78,780		3-4	11/11/09	MM
F04	3	b	9	78,756		3-4	11/11/09	MM
F04	3	b	10	78,722		3-4	11/11/09	MM
F04	3	b	11	78,690		3-4	11/11/09	MM
F04	3	b	12	78,654		3-4	11/11/09	MM
F04	3	b	13	78,616		3-4	11/11/09	MM
F04	3	b	14	78,587		3-4	11/11/09	MM
F04	3	b	15	78,568		3-4	16/11/09	BBZ
F04	3	b	16	78,538		3-4	16/11/09	BBZ
F04	3	b	17	78,506		3-4	16/11/09	BBZ
F04	3	b	fin	78,452	1302	3-4	16/11/09	BBZ
F04	3	c	1	78,995	1284	3	16/11/09	PP
F04	3	c	2	78,973		3	16/11/09	PP
F04	3	c	3	78,947		3	16/11/09	PP
F04	3	c	4	78,913		3	16/11/09	PP
F04	3	c	5	78,872		3	16/11/09	PP
F04	3	c	6	78,836		3	16/11/09	PP
F04	3	c	7	78,803		3	16/11/09	PP
F04	3	c	8	78,749		3-4	16/11/09	PP
F04	3	c	9	78,709		3-4	16/11/09	PP
F04	3	c	10	78,676		3-4	17/11/09	PP
F04	3	c	11	78,634		4	17/11/09	PP
F04	3	c	12	78,596		4	17/11/09	PP
F04	3	c	13	78,557		4	17/11/09	PP
F04	3	c	14	78,537		4	17/11/09	PP
F04	3	c	15	78,509		4	17/11/09	PP
F04	3	c	fin	78,472	1326	4	17/11/09	PP
F04	3	d	1	79,023	1351	3	17/11/09	PP
F04	3	d	2	78,966		3	18/11/09	MES
F04	3	d	3	78,945		3	18/11/09	MES
F04	3	d	4	78,926		3	18/11/09	MES
F04	3	d	5	78,903		3	18/11/09	MES
F04	3	d	6	78,880		3	18/11/09	MES
F04	3	d	7	78,859		3	18/11/09	MES
F04	3	d	8	78,832		3	18/11/09	MES
F04	3	d	9	78,805		3	18/11/09	MES
F04	3	d	10	78,781		3	18/11/09	MES
F04	3	d	11	78,756		3	18/11/09	MES
F04	3	d	12	78,733		3	18/11/09	MES
F04	3	d	13	78,708		3-4	18/11/09	MES
F04	3	d	14	78,688		3-4	18/11/09	MES
F04	3	d	15	78,667		3-4	18/11/09	MES
F04	3	d	16	78,645		3-4	18/11/09	MES
F04	3	d	17	78,612		3-4	18/11/09	MES
F04	3	d	18	78,580		3-4	18/11/09	MES
F04	3	d	19	78,565		3-4	18/11/09	MES
F04	3	d	20	78,539		3-4	18/11/09	MES
F04	3	d	21	78,516		3-4	18/11/09	MES
F04	3	d	fin	78,497	1385	3-4	18/11/09	MES
F04	4	a	1	78,971	1306	3	16/11/09	BBZ
F04	4	a	2	78,944		3	16/11/09	BBZ
F04	4	a	3	78,924		3	16/11/09	BBZ

Annexe 13 - O. A. 025570. Hin de Diou, Pujole-Plan (40). Inventaire des décapages manuels.

Secteur	carré	Sous-carré	N° décapage	Z sup	PT Réf	UPS	Date	Auteur
F04	4	a	4	78,904		3	16/11/09	BBZ
F04	4	a	5	78,886		3	16/11/09	BBZ
F04	4	a	6	78,854		3	16/11/09	BBZ
F04	4	a	7	78,829		3	17/11/09	BBZ
F04	4	a	8	78,802		3	17/11/09	BBZ
F04	4	a	9	78,769		3	17/11/09	BBZ
F04	4	a	10	78,747		3	17/11/09	BBZ
F04	4	a	11	78,703		3-4	17/11/09	BBZ
F04	4	a	12	78,669		3-4	17/11/09	BBZ
F04	4	a	13	78,644		3-4	17/11/09	BBZ
F04	4	a	14	78,618		3-4	17/11/09	BBZ
F04	4	a	15	78,571		3-4	17/11/09	BBZ
F04	4	a	16	78,542		3-4	17/11/09	BBZ
F04	4	a	17	78,510		3-4	17/11/09	BBZ
F04	4	a	fin	78,476	1327	4	17/11/09	BBZ
F04	4	b	1	78,963	1328	3	17/11/09	BBZ
F04	4	b	2	78,938		3	17/11/09	BBZ
F04	4	b	3	78,914		3	17/11/09	BBZ
F04	4	b	4	78,884		3	17/11/09	BBZ
F04	4	b	5	78,858		3	17/11/09	BBZ
F04	4	b	6	78,828		3	17/11/09	BBZ
F04	4	b	7	78,795		3	17/11/09	BBZ
F04	4	b	8	78,754		3-4	17/11/09	BBZ
F04	4	b	9	78,723		3-4	17/11/09	BBZ
F04	4	b	10	78,683		3-4	17/11/09	BBZ
F04	4	b	11	78,647		3-4	17/11/09	BBZ
F04	4	b	12	78,608		3-4	17/11/09	BBZ
F04	4	b	13	78,551		3-4	17/11/09	BBZ
F04	4	b	14	78,520		3-4	18/11/09	BBZ
F04	4	b	15	78,788		4	18/11/09	BBZ
F04	4	b	fin	78,453	1380	4	18/11/09	BBZ
F04	4	c	1	78,964	1436	3-4	19/11/09	MES
F04	4	c	2	78,928		3	19/11/09	MES
F04	4	c	3	78,889		3	19/11/09	MES
F04	4	c	4	78,838		3	19/11/09	MES
F04	4	c	5	78,850		3	19/11/09	MES
F04	4	c	6	78,732		3	19/11/09	MES
F04	4	c	7	78,676		3	19/11/09	MES
F04	4	c	8	78,622		3-4	19/11/09	MES
F04	4	c	9	78,567		3-4	19/11/09	MES
F04	4	c	10	78,519		3-4	19/11/09	MES
F04	4	c	fin	78,466	1450	3-4	19/11/09	MES
F04	4	d	1	78,975	1417	3	19/11/09	MES
F04	4	d	2	78,926		3	19/11/09	MES
F04	4	d	3	78,895		3	19/11/09	MES
F04	4	d	4	78,841		3	19/11/09	MES
F04	4	d	5	78,806		3	19/11/09	MES
F04	4	d	6	78,742		3	19/11/09	MES
F04	4	d	7	78,674		3-4	19/11/09	MES
F04	4	d	8	78,632		3-4	19/11/09	MES
F04	4	d	9	78,580		3-4	19/11/09	MES
F04	4	d	10	78,528		4	19/11/09	MES
F04	4	d	fin	78,484	1435	4	19/11/09	MES
F04	5	a	1	78,969	1436	3	19/11/09	BBZ

Annexe 13 - O. A. 025570. Hin de Diou, Pujo-le-Plan (40). Inventaire des décapages manuels.

Secteur	carré	Sous-carré	N° décapage	Z sup	PT Réf	UPS	Date	Auteur
F04	5	a	2	78,938		3	19/11/09	BBZ
F04	5	a	3	78,914		3	19/11/09	BBZ
F04	5	a	4	78,875		3	19/11/09	BBZ
F04	5	a	5	78,844		3	19/11/09	BBZ
F04	5	a	6	78,801		3	19/11/09	BBZ
F04	5	a	7	78,751		3-4	19/11/09	BBZ
F04	5	a	8	78,698		3-4	19/11/09	BBZ
F04	5	a	9	78,633		3-4	19/11/09	BBZ
F04	5	a	10	78,585		3-4	19/11/09	BBZ
F04	5	a	11	78,532		3-4	19/11/09	BBZ
F04	5	a	12	78,480		4	19/11/09	BBZ
F04	5	a	fin	78,416	1440	4	19/11/09	BBZ
F04	5	b	1	78,958	1458	3	19/11/09	BBZ
F04	5	b	2	78,914		3	19/11/09	BBZ
F04	5	b	3	78,878		3	19/11/09	BBZ
F04	5	b	4	78,835		3	19/11/09	BBZ
F04	5	b	5	78,792		3	19/11/09	BBZ
F04	5	b	6	78,740		3-4	19/11/09	BBZ
F04	5	b	7	78,689		3-4	19/11/09	BBZ
F04	5	b	8	78,644		3-4	19/11/09	BBZ
F04	5	b	9	78,590		3-4	19/11/09	BBZ
F04	5	b	10	78,543		3-4	19/11/09	BBZ
F04	5	b	11	78,504		3-4	20/11/09	BBZ
F04	5	b	12	78,458		3-4	20/11/09	BBZ
F04	5	b	13	78,421		3-4	20/11/09	BBZ
F04	5	b	fin	78,377	1478	4	20/11/09	BBZ
F04	5	c	1	78,965	1479	3	20/11/09	BBZ
F04	5	c	2	78,928		3	20/11/09	BBZ
F04	5	c	3	78,885		3	20/11/09	BBZ
F04	5	c	4	78,839		3	20/11/09	BBZ
F04	5	c	5	78,792		3-4	20/11/09	BBZ
F04	5	c	6	78,733		3-4	20/11/09	BBZ
F04	5	c	7	78,682		3-4	20/11/09	BBZ
F04	5	c	8	78,630		3-4	20/11/09	BBZ
F04	5	c	9	78,568		3-4	20/11/09	BBZ
F04	5	c	10	78,522		3-4	20/11/09	BBZ
F04	5	c	11	78,466		3-4	20/11/09	BBZ
F04	5	c	fin	78,401	1492	4	20/11/09	BBZ
F04	5	d	1	78,968	1456	3	19/11/09	MES
F04	5	d	2	78,930		3	19/11/09	MES
F04	5	d	3	78,882		3	19/11/09	MES
F04	5	d	4	78,836		3	19/11/09	MES
F04	5	d	5	78,783		3	19/11/09	MES
F04	5	d	6	78,749		3	19/11/09	MES
F04	5	d	7	78,700		3-4	19/11/09	MES
F04	5	d	8	78,642		3-4	19/11/09	MES
F04	5	d	9	78,601		3-4	19/11/09	MES
F04	5	d	10	78,547		3-4	19/11/09	MES
F04	5	d	11	78,495		4	19/11/09	MES
F04	5	d	fin	78,444	1469	4	19/11/09	MES
F04	6	b	1	78,845	1334	3	17/11/09	MES
F04	6	b	2	78,820		3	17/11/09	MES
F04	6	b	3	78,775		3	17/11/09	MES
F04	6	b	4	78,740		3	17/11/09	MES

Annexe 13 - O. A. 025570. Hin de Diou, Pujole-Plan (40). Inventaire des décapages manuels.

Secteur	carré	Sous-carré	N° décapage	Z sup	PT Réf	UPS	Date	Auteur
F04	6	b	5	78,706		3-4	17/11/09	MES
F04	6	b	6	78,673		3	17/11/09	MES
F04	6	b	6	78,546		3-4	17/11/09	MES
F04	6	b	7	78,638		3-4	17/11/09	MES
F04	6	b	8	78,598		3-4	17/11/09	MES
F04	6	b	9	78,562		3-4	17/11/09	MES
F04	6	b	11	78,488		3-4	17/11/09	PP
F04	6	b	12	78,456		3-4	17/11/09	PP
F04	6	b	13	78,427		3-4	17/11/09	PP
F04	6	b	fin	78,389	1352	4	17/11/09	PP
F04	6	c	1	78,828	1211	3	10/11/09	CL
F04	6	c	2	78,797		3	10/11/09	CL
F04	6	c	3	78,771		3	10/11/09	CL
F04	6	c	4	78,747		3	10/11/09	CL
F04	6	c	5	78,724		3	10/11/09	CL
F04	6	c	6	78,716		3-4	10/11/09	CL
F04	6	c	7	78,680		3-4	10/11/09	CL
F04	6	c	8	78,652		3-4	10/11/09	CL
F04	6	c	9	78,625		3-4	10/11/09	CL
F04	6	c	10	78,599		3-4	10/11/09	CL
F04	6	c	11	78,572		3-4	10/11/09	CL
F04	6	c	12	78,551			10/11/09	CL
F04	6	c	13	78,519		4	10/11/09	CL
F04	6	c	fin	78,493	1231	4	11/11/09	CL
F04	7	a	1	78,853	1268	3	11/11/09	CL
F04	7	a	2	78,823		3	11/11/09	CL
F04	7	a	3	78,806		3	11/11/09	JD
F04	7	a	3	78,800		3	11/11/09	CL
F04	7	a	4	78,765		3	11/11/09	CL
F04	7	a	5	78,751		3	16/11/09	CL
F04	7	a	6	78,706		3-4	16/11/09	CL
F04	7	a	7	78,678		3-4	16/11/09	CL
F04	7	a	8	78,656		3-4	16/11/09	CL
F04	7	a	9	78,637		3-4	16/11/09	CL
F04	7	a	10	78,598		3-4	16/11/09	CL
F04	7	a	11	78,574		3-4	16/11/09	CL
F04	7	a	12	78,552		3-4	16/11/09	CL
F04	7	a	13	78,522		4	16/11/09	CL
F04	7	a	14	78,490		4	16/11/09	CL
F04	7	a	15	78,460		4	16/11/09	CL
F04	7	a	16	78,430		3-4	16/11/09	CL
F04	7	a	fin	78,406	1308	3-4	16/11/09	CL
F04	7	b	1	78,872	1233	3	11/11/09	JD
F04	7	b	2	78,827		3	11/11/09	JD
F04	7	b	4	78,776		3	11/11/09	JD
F04	7	b	5	78,755		3	11/11/09	JD
F04	7	b	6	78,735		3	11/11/09	JD
F04	7	b	7	78,704		3	11/11/09	JD
F04	7	b	8	78,679		3-4	11/11/09	JD
F04	7	b	9	78,658		3-4	11/11/09	JD
F04	7	b	10	78,630		3-4	11/11/09	JD
F04	7	b	11	78,603		3-4	11/11/09	JD
F04	7	b	12	78,571		3-4	11/11/09	JD
F04	7	b	13	78,550		3-4	16/11/09	MES

Annexe 13 - O. A. 025570. Hin de Diou, Pujo-le-Plan (40). Inventaire des décapages manuels.

Secteur	carré	Sous-carré	N° décapage	Z sup	PT Réf	UPS	Date	Auteur
F04	7	b	14	78,535		3-4	16/11/09	MES
F04	7	b	15	78,513		3-4	16/11/09	MES
F04	7	b	16	78,480		3-4	16/11/09	MES
F04	7	b	17	78,450		3-4	16/11/09	MES
F04	7	b	fin	78,426	1295	3-4	16/11/09	MES
F04	7	c	1	78,842	1212	3	10/11/09	MES
F04	7	c	2	78,781		3	10/11/09	MES
F04	7	c	3	78,741		3	10/11/09	MES
F04	7	c	4	78,686		3-4	10/11/09	MES
F04	7	c	5	78,664		3-4	10/11/09	MES
F04	7	c	6	78,630		3-4	10/11/09	MES
F04	7	c	7	78,611		3-4	10/11/09	MES
F04	7	c	8	78,581		3-4	10/11/09	MES
F04	7	c	9	78,534		3-4	10/11/09	MES
F04	7	c	10	78,533		4	10/11/09	MES
F04	7	c	11	78,504		4	16/11/09	MES
F04	7	c	12	78,488		3-4	16/11/09	MES
F04	7	c	fin	78,467	1282	3-4	16/11/09	MES
F04	7	d	1	78,834	1232	3	11/11/09	CL
F04	7	d	2	78,815		3	11/11/09	CL
F04	7	d	3	78,795		3	11/11/09	CL
F04	7	d	4	78,782		3	11/11/09	CL
F04	7	d	5	78,746		3	11/11/09	CL
F04	7	d	6	78,725		3	11/11/09	CL
F04	7	d	7	78,695		3-4	11/11/09	CL
F04	7	d	8	78,670		3-4	11/11/09	CL
F04	7	d	9	78,640		3-4	11/11/09	CL
F04	7	d	10	78,619		3-4	11/11/09	CL
F04	7	d	11	78,591		3-4	11/11/09	CL
F04	7	d	12	78,548		4	11/11/09	CL
F04	7	d	13	78,517		4	11/11/09	CL
F04	7	d	fin	78,474	1267	4	11/11/09	CL
F04	8	a	1	78,930	1402	3	18/11/09	BM
F04	8	a	3	78,889		3	19/11/09	BM
F04	8	a	4	78,866		3	19/11/09	BM
F04	8	a	5	78,840		3	19/11/09	BM
F04	8	a	6	78,808		3	19/11/09	PP
F04	8	a	7	78,787		3	19/11/09	PP
F04	8	a	8	78,750		3	19/11/09	PP
F04	8	a	9	78,721		3-4	19/11/09	PP
F04	8	a	10	78,699		3-4	19/11/09	PP
F04	8	a	11	78,668		3-4	19/11/09	PP
F04	8	a	12	78,644		3-4	19/11/09	PP
F04	8	a	13	78,614		3-4	19/11/09	PP
F04	8	a	14	78,575		3-4	19/11/09	PP
F04	8	a	16	78,526		3-4	19/11/09	PP
F04	8	a	fin	78,487	1459	3-4	19/11/09	PP
F04	8	b	1	78,989	1460	3	19/11/09	PP
F04	8	b	2	78,945		3	19/11/09	PP
F04	8	b	4	78,883		3	19/11/09	PP
F04	8	b	5	78,866		3	20/11/09	PP
F04	8	b	6	78,842		3	20/11/09	PP
F04	8	b	7	78,814		3	20/11/09	PP
F04	8	b	8	78,787		3-4	20/11/09	PP

Annexe 13 - O. A. 025570. Hin de Diou, Pujole-Plan (40). Inventaire des décapages manuels.



Secteur	carré	Sous-carré	N° décapage	Z sup	PT Réf	UPS	Date	Auteur
F04	8	b	9	78,758		3-4	20/11/09	PP
F04	8	b	10	78,730		3-4	20/11/09	PP
F04	8	b	11	78,690		3-4	20/11/09	PP
F04	8	b	12	78,658		3-4	20/11/09	PP
F04	8	b	13	78,617		3-4	20/11/09	PP
F04	8	b	14	78,574		3-4	20/11/09	PP
F04	8	b	15	78,542		3-4	20/11/09	PP
F04	8	b	16	78,507		4	20/11/09	PP
F04	8	b	fin	78,482	1488	4	20/11/09	PP
F04	8	c	1	78,979	1419	2-3	19/11/09	CL
F04	8	c	2	78,910		3	18/11/09	BM
F04	8	c	2	78,948		2-3	19/11/09	CL
F04	8	c	3	78,928		3	19/11/09	CL
F04	8	c	4	78,900		3	19/11/09	CL
F04	8	c	5	78,874		3	19/11/09	CL
F04	8	c	6	78,852		3	19/11/09	CL
F04	8	c	7	78,827		3	19/11/09	CL
F04	8	c	8	78,784		3	19/11/09	CL
F04	8	c	9	78,757		3	19/11/09	CL
F04	8	c	10	78,726		3	19/11/09	CL
F04	8	c	11	78,697		3	19/11/09	CL
F04	8	c	12	78,661		3-4	19/11/09	CL
F04	8	c	13	78,627		3-4	19/11/09	CL
F04	8	c	14	78,601		3-4	19/11/09	MES
F04	8	c	15	78,578		3-4	19/11/09	MES
F04	8	c	16	78,548		3-4	20/11/09	BM
F04	8	c	17	78,518		3-4	20/11/09	BM
F04	8	c	fin	78,494	1482	3-4	20/11/09	BM
F04	8	d	1	78,872	1376	3	18/11/09	CL
F04	8	d	2	78,866		3	18/11/09	CL
F04	8	d	3	78,845		3	18/11/09	CL
F04	8	d	4	78,810		3	18/11/09	CL
F04	8	d	5	78,781		3	18/11/09	CL
F04	8	d	6	78,746		3	18/11/09	CL
F04	8	d	7	78,720		3-4	18/11/09	CL
F04	8	d	8	78,701		3-4	18/11/09	CL
F04	8	d	9	78,680		3-4	19/11/09	CL
F04	8	d	10	78,658		3-4	19/11/09	CL
F04	8	d	11	78,632		3-4	19/11/09	CL
F04	8	d	12	78,599		3-4	19/11/09	CL
F04	8	d	13	78,565		3-4	19/11/09	CL
F04	8	d	14	78,548		4	20/11/09	BM
F04	9	a	1	78,974	1475	3	20/11/09	JD
F04	9	a	2	78,960		3	20/11/09	JD
F04	9	a	3	78,940		3	20/11/09	JD
F04	9	a	4	78,916		3	20/11/09	JD
F04	9	a	5	78,890		3	20/11/09	JD
F04	9	a	6	78,865		3	20/11/09	JD
F04	9	a	7	78,828		3	20/11/09	JD
F04	9	a	8	78,778		3	20/11/09	JD
F04	9	a	9	78,738		3	20/11/09	MR
F04	9	a	10	78,694		3-4	20/11/09	JD
F04	9	a	11	78,647		3-4	20/11/09	JD
F04	9	a	12	78,596		3-4	20/11/09	JD

Annexe 13 - O. A. 025570. Hin de Diou, Pujolo-le-Plan (40). Inventaire des décapages manuels.

Secteur	carré	Sous-carré	N° décapage	Z sup	PT Réf	UPS	Date	Auteur
F04	9	a	13	78,546		3-4	20/11/09	JD
F04	9	a	fin	78,476	1497	4	20/11/09	BBZ
F04	9	b	1	78,952	1484	3	20/11/09	TB
F04	9	b	2	78,910		3	20/11/09	TB
F04	9	b	3	78,883		3	20/11/09	TB
F04	9	b	4	78,846		3	20/11/09	TB
F04	9	b	5	78,797		3	20/11/09	TB
F04	9	b	6	78,767		3	20/11/09	JD
F04	9	b	7	78,720		3	23/11/09	JD
F04	9	b	8	78,671		3-4	23/11/09	JD
F04	9	b	9	78,632		3-4	23/11/09	JD
F04	9	b	10	78,570		3-4	23/11/09	JD
F04	9	b	11	78,513		3-4	23/11/09	JD
F04	9	b	fin	78,465	1511	3-4	23/11/09	JD
F04	9	c	1	78,960	1359	2	18/11/09	TB
F04	9	c	2	78,923		2-3	18/11/09	TB
F04	9	c	3	78,996		2-3	18/11/09	TB
F04	9	c	4	78,869		3	18/11/09	TB
F04	9	c	5	78,842		3	18/11/09	TB
F04	9	c	6	78,810		3	18/11/09	TB
F04	9	c	7	78,564		3	18/11/09	TB
F04	9	c	8	78,734		3	18/11/09	TB
F04	9	c	9	78,690		3	19/11/09	TB
F04	9	c	10	78,657		3	19/11/09	TB
F04	9	c	11	78,615		3	19/11/09	TB
F04	9	c	12	78,583		3	19/11/09	TB
F04	9	c	13	78,544		3-4	19/11/09	TB
F04	9	c	fin	78,502	1427	4	19/11/09	TB
F04	9	d	1	78,988	1428	2-3	19/11/09	TB
F04	9	d	2	78,944		2-3	19/11/09	TB
F04	9	d	3	78,907		3	19/11/09	TB
F04	9	d	4	78,859		3	19/11/09	TB
F04	9	d	5	78,829		3	19/11/09	TB
F04	9	d	6	78,793		3	19/11/09	TB
F04	9	d	7	78,751		3	19/11/09	TB
F04	9	d	8	78,712		3	19/11/09	TB
F04	9	d	9	78,687		3	19/11/09	TB
F04	9	d	10	78,653		3-4	20/11/09	TB
F04	9	d	12	78,627		3-4	20/11/09	TB
F04	9	d	12	78,594		3-4	20/11/09	TB
F04	9	d	13	78,550		3-4	20/11/09	TB
F04	9	d	fin	78,502	1483	4	20/11/09	TB
F04	10	a	1	78,960	1485	3	20/11/09	BM
F04	10	a	2	78,920		3	20/11/09	BM
F04	10	a	3	78,867		3	20/11/09	BM
F04	10	a	4	78,829		3	20/11/09	BM
F04	10	a	5	78,773		3	20/11/09	BM
F04	10	a	6	78,732		3	20/11/09	BM
F04	10	a	7	78,693		3-4	20/11/09	BM
F04	10	a	8	78,649		3-4	20/11/09	BM
F04	10	a	9	78,595		3-4	20/11/09	BM
F04	10	a	10	78,737		4	20/11/09	BM
F04	10	a	fin	78,481	1500	4	23/11/09	BM
F04	10	b	1	78,959	1489	3	20/11/09	PP

Annexe 13 - O. A. 025570. Hin de Diou, Pujole-Plan (40). Inventaire des décapages manuels.

Secteur	carré	Sous-carré	N° décapage	Z sup	PT Réf	UPS	Date	Auteur
F04	10	b	2	78,902		3	20/11/09	PP
F04	10	b	3	78,868		3	20/11/09	PP
F04	10	b	4	78,834		3	20/11/09	PP
F04	10	b	5	78,774		3	20/11/09	PP
F04	10	b	6	78,776		3	20/11/09	PP
F04	10	b	7	78,656		3-4	20/11/09	PP
F04	10	b	8	78,594		3-4	20/11/09	PP
F04	10	b	9	78,550		3-4	23/11/09	BM
F04	10	b	10	78,500		4	23/11/09	BM
F04	10	b	fin	78,482	1505	4	23/11/09	BM
F04	10	c	1	78,957	1313	3	17/11/09	TB
F04	10	c	2	78,921		3	17/11/09	TB
F04	10	c	3	78,694		3	17/11/09	TB
F04	10	c	4	78,855		3	17/11/09	TB
F04	10	c	5	78,822		3	17/11/09	TB
F04	10	c	6	78,783		3	17/11/09	TB
F04	10	c	7	78,758		3	17/11/09	TB
F04	10	c	8	78,717		3-4	17/11/09	TB
F04	10	c	9	78,688		3-4	17/11/09	TB
F04	10	c	10	78,650		3-4	17/11/09	TB
F04	10	c	11	78,607		3-4	17/11/09	TB
F04	10	c	12	78,585		3-4	18/11/09	TB
F04	10	c	13	78,569		4	18/11/09	TB
F04	10	c	14	78,543		4	18/11/09	TB
F04	10	d	1	78,962	1314	3	17/11/09	TB
F04	10	d	2	78,908		3	17/11/09	PT
F04	10	d	3	78,873		3	17/11/09	PT
F04	10	d	4	78,820		3	17/11/09	PT
F04	10	d	5	78,802		3	17/11/09	BM
F04	10	d	6	78,780		3	17/11/09	BM
F04	10	d	7	78,727		3	17/11/09	BM
F04	10	d	8	78,710		3	17/11/09	BM
F04	10	d	9	78,677		3	18/11/09	BM
F04	10	d	10	78,660		3-4	18/11/09	BM
F04	10	d	11	78,638		3-4	18/11/09	BM
F04	10	d	12	78,614		3-4	18/11/09	BM
F04	10	d	13	78,579		3-4	18/11/09	BM
F04	10	d	14	78,564		3-4	18/11/09	BM
F04	10	d	15	78,528		3-4	18/11/09	BM
F04	10	d	fin	78,506	1401	4	18/11/09	BM
F04	13	a	1	78,872	1354	3	18/11/09	CL
F04	13	a	2	78,848		3	18/11/09	CL
F04	13	a	3	78,816		3	18/11/09	CL
F04	13	a	4	78,779			18/11/09	CL
F04	13	a	5	78,736		3	18/11/09	CL
F04	13	a	6	78,698		3-4	18/11/09	CL
F04	13	a	7	78,649		3-4	18/11/09	CL
F04	13	a	8	78,622		3-4	18/11/09	CL
F04	13	a	9	78,570		3-4	18/11/09	CL
F04	13	a	10	78,524		3-4	18/11/09	CL
F04	13	a	11	78,490		4	18/11/09	CL
F04	13	a	fin	78,454	1375	4	18/11/09	CL
F04	13	b	1	78,944	1355	3	18/11/09	CL
F04	13	b	2	78,881		3	18/11/09	CL

Annexe 13 - O. A. 025570. Hin de Diou, Pujo-le-Plan (40). Inventaire des décapages manuels.

Secteur	carré	Sous-carré	N° décapage	Z sup	PT Réf	UPS	Date	Auteur
F04	13	b	3	78,857		3	18/11/09	CL
F04	13	b	4	78,822		3	18/11/09	CL
F04	13	b	5	78,794		3	18/11/09	CL
F04	13	b	6	78,749		3	18/11/09	CL
F04	13	b	7	78,709		3	18/11/09	CL
F04	13	b	8	78,665		3	18/11/09	CL
F04	13	b	9	78,630		3	18/11/09	CL
F04	13	b	10	78,572		3-4	18/11/09	CL
F04	13	b	11	78,540		3-4	18/11/09	CL
F04	13	b	12	78,497		4	18/11/09	CL
F04	13	b	fin	78,464	1374	4	18/11/09	CL
F04	14	a	1	78,380	1287	3	16/11/09	JD
F04	14	a	2	78,958		3	16/11/09	JD
F04	14	a	3	78,917		3	16/11/09	JD
F04	14	a	4	78,896		3	16/11/09	JD
F04	14	a	5	78,857		3	16/11/09	JD
F04	14	a	6	78,828		3	17/11/09	JD
F04	14	a	7	78,778		3	17/11/09	JD
F04	14	a	8	78,730		3	17/11/09	JD
F04	14	a	9	78,701		3	17/11/09	JD
F04	14	a	10	78,662		3-4	17/11/09	JD
F04	14	a	11	78,636		3-4	17/11/09	JD
F04	14	a	12	78,594		3-4	17/11/09	JD
F04	14	a	13	78,583		3-4	17/11/09	JD
F04	14	a	14	78,542		3-4	17/11/09	JD
F04	14	a	15	78,511		3-4	17/11/09	JD
F04	14	a	16	78,482		3-4	17/11/09	JD
F04	14	a	17	78,444		3-4	17/11/09	JD
F04	14	a	fin	78,406	1344	4	17/11/09	JD
F04	14	b	1	78,956	1288	3	16/11/09	JD
F04	14	b	2	78,930		3	16/11/09	JD
F04	14	b	3	78,903		3	16/11/09	JD
F04	14	b	4	78,877		3	16/11/09	JD
F04	14	b	5	78,847		3	16/11/09	JD
F04	14	b	6	78,814		3	17/11/09	JD
F04	14	b	7	78,772		3	17/11/09	JD
F04	14	b	8	78,732		3	17/11/09	JD
F04	14	b	9	78,693		3	17/11/09	JD
F04	14	b	10	78,654		3-4	17/11/09	JD
F04	14	b	11	78,622		3-4	17/11/09	JD
F04	14	b	12	78,594		3-4	17/11/09	JD
F04	14	b	13	78,575		3-4	17/11/09	JD
F04	14	b	14	78,546		3-4	17/11/09	JD
F04	14	b	15	78,499		3-4	17/11/09	JD
F04	14	b	16	78,475		3-4	17/11/09	JD
F04	14	b	17	78,437		3-4	17/11/09	JD
F04	14	b	fin	78,407	1345	4	17/11/09	JD
F04	15	a	1	78,938	1289	3	16/11/09	BM
F04	15	a	2	78,910		3	16/11/09	BM
F04	15	a	3	78,887		3	16/11/09	BM
F04	15	a	4	78,862		3	16/11/09	BM
F04	15	a	4	78,865		3	16/11/09	BM
F04	15	a	5	78,834		3	16/11/09	BM
F04	15	a	6	78,807		3	17/11/09	BM

Annexe 13 - O. A. 025570. Hin de Diou, Pujole-Plan (40). Inventaire des décapages manuels.

Secteur	carré	Sous-carré	N° décapage	Z sup	PT Réf	UPS	Date	Auteur
F04	15	a	7	78,772		3-4	17/11/09	BM
F04	15	a	8	78,735		3-4	17/11/09	BM
F04	15	a	9	78,702		3-4	17/11/09	BM
F04	15	a	10	78,667		3-4	17/11/09	BM
F04	15	a	11	78,632		3-4	17/11/09	BM
F04	15	a	12	78,596		3-4	17/11/09	BM
F04	15	a	13	78,571		3-4	17/11/09	BM
F04	15	a	14	78,545		3-4	17/11/09	BM
F04	15	a	15	78,517		3-4	17/11/09	BM
F04	15	a	16	78,480		3-4	17/11/09	BM
F04	15	a	17	78,460		3-4	17/11/09	BM
F04	15	a	fin	78,432	1346	4	17/11/09	BM
F04	15	b	1	78,942	1290	3	16/11/09	BM
F04	15	b	2	78,911		3	16/11/09	BM
F04	15	b	3	78,889		3	16/11/09	BM
F04	15	b	5	78,836		3	16/11/09	BM
F04	15	b	6	78,803		3	17/11/09	BM
F04	15	b	7	78,772		3-4	17/11/09	BM
F04	15	b	8	78,730		3-4	17/11/09	BM
F04	15	b	9	78,697		3-4	17/11/09	BM
F04	15	b	10	78,670		3-4	17/11/09	BM
F04	15	b	11	78,639		3-4	17/11/09	BM
F04	15	b	12	78,610		3-4	17/11/09	BM
F04	15	b	13	78,583		3-4	17/11/09	BM
F04	15	b	14	78,559		3-4	17/11/09	BM
F04	15	b	fin	78,525	1338	4	17/11/09	BM
F04	21	b	1	78,547	1410	3	18/11/09	MR
F04	21	b	2	78,487		3-4	19/11/09	MR
F04	21	b	3	78,449		3-4	19/11/09	MR
F04	21	b	fin	78,409	1422	4	19/11/09	MR
F04	21	c	1	78,523	1411	3	18/11/09	MR
F04	21	c	2	78,487		3-4	19/11/09	MR
F04	21	c	3	78,449		3-4	19/11/09	MR
F04	21	c	fin	78,378	1423	4	19/11/09	MR
F04	22	a	1	78,519	1393	3-4	18/11/09	MR
F04	22	a	2	78,498		3-4	18/11/09	MR
F04	22	a	3	78,444		3-4	18/11/09	MR
F04	22	a	4	78,384		3-4	18/11/09	MR
F04	22	a	fin	78,342	1404	3-4	18/11/09	MR
F04	22	b	1	78,577	1394	3-4	18/11/09	MR
F04	22	b	2	78,498		3-4	18/11/09	MR
F04	22	b	3	78,444		3-4	18/11/09	MR
F04	22	b	4	78,384		3-4	18/11/09	MR
F04	22	b	fin	78,310	1405	3-4	18/11/09	MR
F04	22	c	1	78,512	1395	3-4	18/11/09	MR
F04	22	c	2	78,498		3-4	18/11/09	MR
F04	22	c	3	78,443		3-4	18/11/09	MR
F04	22	c	fin	78,380	1406	4	18/11/09	MR
F04	22	d	1	78,513	1396	3-4	18/11/09	MR
F04	22	d	2	78,498		3-4	18/11/09	MR
F04	22	d	3	78,443		3-4	18/11/09	MR
F04	22	d	fin	78,383	1407	4	18/11/09	MR
F04	23	a	1	78,566	1381	3-4	18/11/09	BM
F04	23	a	2	78,520		3-4	18/11/09	MR

Annexe 13 - O. A. 025570. Hin de Diou, Pujo-le-Plan (40). Inventaire des décapages manuels.

Secteur	carré	Sous-carré	N° décapage	Z sup	PT Réf	UPS	Date	Auteur
F04	23	a	3	78,482		3-4	18/11/09	MR
F04	23	a	4	78,434		3-4	18/11/09	MR
F04	23	a	fin	78,365	1391	3-4	18/11/09	MR
F04	23	b	1	78,557	1382	3-4	18/11/09	MR
F04	23	b	2	78,520		3-4	18/11/09	MR
F04	23	b	3	78,482		3-4	18/11/09	MR
F04	23	b	4	78,434		3-4	18/11/09	MR
F04	23	b	fin	78,369	1392	3-4	18/11/09	MR
F04	23	c	1	78,610	1383	3-4	18/11/09	MR
F04	23	c	2	78,548		3-4	18/11/09	MR
F04	23	c	3	78,482		3-4	18/11/09	MR
F04	23	c	fin	78,423	1389	4	18/11/09	MR
F04	23	d	1	78,582	1384	3-4	18/11/09	MR
F04	23	d	2	78,548		3-4	18/11/09	MR
F04	23	d	3	78,482		3-4	18/11/09	MR
F04	23	d	fin	78,422	1390	4	18/11/09	MR
F04	24	c	1	78,603	1548	3-4	23/11/09	BM
F04	24	c	2	78,535		3-4	24/11/09	BBZ
F04	24	c	3	78,472		3-4	24/11/09	BBZ
F04	24	c	4	78,405		3-4	24/11/09	BBZ
F04	24	c	5	78,330		3-4	24/11/09	BBZ
F04	24	c	fin	78,237	1578	4	24/11/09	BBZ
F04	24	d	1	78,606	1549	3-4	23/11/09	BM
F04	24	d	2	78,535		3-4	24/11/09	BBZ
F04	24	d	3	78,472		3-4	24/11/09	BBZ
F04	24	d	4	78,405		3-4	24/11/09	BBZ
F04	24	d	5	78,330		3-4	24/11/09	BBZ
F04	24	d	fin	78,264	1579	4	24/11/09	BBZ
F04	25	c	1	78,639	1550	3-4	23/11/09	BM
F04	25	c	2	78,593		3-4	24/11/09	PT
F04	25	c	3	78,547		3-4	24/11/09	PT
F04	25	c	4	78,499		3-4	24/11/09	PT
F04	25	c	5	78,444		3-4	24/11/09	PT
F04	25	c	fin	78,401	1627	4	24/11/09	PT
F04	25	d	1	78,634	1551	3-4	23/11/09	BM
F04	25	d	2	78,593		3-4	24/11/09	PT
F04	25	d	3	78,547		3-4	24/11/09	PT
F04	25	d	4	78,499		3-4	24/11/09	PT
F04	25	d	5	78,444		3-4	24/11/09	PT
F04	25	d	fin	78,402	1628	4	24/11/09	PT
F05	1	b	1	78,811	701	3	23/10/09	BM
F05	1	b	2	78,755		3	23/10/09	BM
F05	1	b	3	78,704		3	23/10/09	BM
F05	1	b	4	78,663		3	23/10/09	BM
F05	1	b	5	78,612		3-4	23/10/09	BM
F05	1	b	6	78,562		3-4	23/10/09	BM
F05	1	b	fin	78,522	710	4	23/10/09	BM
F05	3	b	1	78,733	688	3	23/10/09	BM
F05	3	b	2	78,744		3	23/10/09	BM
F05	3	b	3	78,705		3	23/10/09	BM
F05	3	b	4	78,647		3-4	23/10/09	BM
F05	3	b	5	78,599		3-4	23/10/09	BM
F05	3	b	6	78,552		3-4	23/10/09	BM
F05	3	b	7	78,482		3-4	23/10/09	BM

Annexe 13 - O. A. 025570. Hin de Diou, Pujole-Plan (40). Inventaire des décapages manuels.

Secteur	carré	Sous-carré	N° décapage	Z sup	PT Réf	UPS	Date	Auteur
F05	3	b	fin	78,455	700	3-4	23/10/09	BM
F05	5	b	1	78,811	683	3	22/10/09	MM
F05	5	b	2	78,769		3	23/10/09	MM
F05	5	b	3	78,738		3	23/10/09	MM
F05	5	b	4	78,697		3-4	23/10/09	MM
F05	5	b	5	78,668		3-4	23/10/09	MM
F05	5	b	6	78,629		3-4	23/10/09	MM
F05	5	b	7	78,596		3-4	23/10/09	MM
F05	5	b	fin	78,558	697	4	23/10/09	MM
F05	7	b	1	78,817	690	3	23/10/09	MES
F05	7	b	2	78,768		3	23/10/09	MES
F05	7	b	3	78,716		3	23/10/09	MR
F05	7	b	4	78,653		3	23/10/09	MR
F05	7	b	5	78,612		3	23/10/09	MR
F05	7	b	6	78,550		3-4	23/10/09	MR
F05	7	b	fin	78,500	693	4	23/10/09	MR
F05	7	d	1	78,771		3	18/11/09	PP
F05	9	b	1	78,774	696	3	23/10/09	BBZ
F05	9	b	2	78,723		3	23/10/09	BBZ
F05	9	b	3	78,668		3	23/10/09	BBZ
F05	9	b	4	78,622		3	23/10/09	BBZ
F05	9	b	5	78,521		4	23/10/09	BBZ
F05	9	b	fin	78,460	707	4	23/10/09	BBZ
F05	11	b	1	78,867	698	3	23/10/09	MM
F05	11	b	2	78,829		3	23/10/09	MM
F05	11	b	3	78,791		3	23/10/09	MM
F05	11	b	4	78,760		3	23/10/09	MM
F05	11	b	5	78,710		3	23/10/09	MM
F05	11	b	6	78,673		3-4	23/10/09	MM
F05	11	b	7	78,632		3-4	23/10/09	MM
F05	11	b	8	78,591		3-4	23/10/09	MM
F05	11	b	fin	78,560	711	4	23/10/09	MM
F05	13	b	1	78,808	685	3	23/10/09	BBZ
F05	13	b	2	78,759		3	23/10/09	BBZ
F05	13	b	3	78,706		3	23/10/09	BBZ
F05	13	b	3	78,650		3	23/10/09	BBZ
F05	13	b	4	78,598		3-4	23/10/09	BBZ
F05	13	b	5	78,540		4	23/10/09	BBZ
F05	13	b	fin	78,495	695	4	23/10/09	BBZ
F05	14	b	1	78,770	1527	3	23/11/09	TB
F05	14	b	2	78,721		3	23/11/09	TB
F05	14	b	3	78,674		3	23/11/09	TB
F05	14	b	4	78,621		3	23/11/09	TB
F05	14	b	5	78,574		3	23/11/09	TB
F05	14	b	fin	78,505	1538	3-4	23/11/09	TB
F05	15	b	1	78,856	684	3	23/10/09	CL
F05	15	b	2	78,795		3	23/10/09	CL
F05	15	b	3	78,759		3	23/10/09	CL
F05	15	b	4	78,707		3-4	23/10/09	CL
F05	15	b	5	78,654		3	23/10/09	CL
F05	15	b	6	78,618		3-4	23/10/09	CL
F05	15	b	fin	78,656	702	4	23/10/09	CL
F05	15	c	1	78,868	1513	3	23/11/09	JD
F05	15	c	2	78,825		3	23/11/09	JD

Annexe 13 - O. A. 025570. Hin de Diou, Pujo-le-Plan (40). Inventaire des décapages manuels.

Secteur	carré	Sous-carré	N° décapage	Z sup	PT Réf	UPS	Date	Auteur
F05	15	c	3	78,781		3	23/11/09	JD
F05	15	c	4	78,730		3	23/11/09	JD
F05	15	c	5	78,673		3	23/11/09	JD
F05	15	c	6	78,632		3-4	23/11/09	JD
F05	15	c	7	78,585		3-4	23/11/09	JD
F05	15	c	8	78,543		3-4	23/11/09	JD
F05	15	c	9	78,493		3-4	23/11/09	JD
F05	15	c	fin	78,450	1533	4	23/11/09	JD
F05	17	a	1	78,768	1453	3	19/11/09	MES
F05	17	a	2	78,689		3	19/11/09	MES
F05	17	a	3	78,634		3	19/11/09	MES
F05	17	a	4	78,586		3-4	19/11/09	MES
F05	17	a	5	78,534		3-4	19/11/09	MES
F05	17	a	fin	78,467	1455	4	19/11/09	MES
F05	17	b	1	78,797	720	3	26/10/09	BBZ
F05	17	b	2	78,733		3	26/10/09	BBZ
F05	17	b	3	78,664		3-4	26/10/09	BBZ
F05	17	b	4	78,584		3	26/10/09	BBZ
F05	17	b	5	78,499		3-4	26/10/09	BBZ
F05	17	b	fin	78,421	732	4	26/10/09	BBZ
F05	17	c	1	78,807	733	3	26/10/09	BBZ
F05	17	c	3	78,695		3	26/10/09	BBZ
F05	17	c	4	78,635		3	26/10/09	BBZ
F05	17	c	5	78,576		3-4	26/10/09	BBZ
F05	17	c	6	78,530		3-4	26/10/09	BBZ
F05	17	c	fin	78,472	741	4	26/10/09	BBZ
F05	17	d	1	78,771	1371	3	17/11/09	PP
F05	17	d	2	78,730		3	17/11/09	PP
F05	17	d	3	78,704		3	18/11/09	PP
F05	17	d	4	78,683		3-4	18/11/09	PP
F05	17	d	5	78,630		3	18/11/09	PT
F05	17	d	6	78,593		3-4	18/11/09	PT
F05	17	d	7	78,545		3-4	18/11/09	PT
F05	17	d	8	78,523		3-4	19/11/09	JD
F05	17	d	9	78,493		3-4	19/11/09	JD
F05	17	d	fin	78,478	1418	4	19/11/09	JD
F05	18	a	1	78,780	785	3	27/10/09	PP
F05	18	a	2	78,725		3	27/10/09	PP
F05	18	a	3	78,678		3	27/10/09	PP
F05	18	a	4	78,626		3-4	27/10/09	PP
F05	18	a	5	78,572		3-4	27/10/09	PP
F05	18	a	6	78,524		3-4	27/10/09	PP
F05	18	a	7	78,474		4	27/10/09	PP
F05	18	a	fin	78,423	817	4	27/10/09	PP
F05	18	b	1	78,782	744	3	26/10/09	MES
F05	18	b	2	78,732		3	26/10/09	MES
F05	18	b	3	78,685		3	26/10/09	MES
F05	18	b	4	78,630		3	26/10/09	MES
F05	18	b	5	78,570		3-4	26/10/09	MES
F05	18	b	6	78,518		3-4	26/10/09	MES
F05	18	b	fin	78,467	754	3-4	26/10/09	MES
F05	18	c	1	78,789	731	3	26/10/09	MES
F05	18	c	2	78,736		3	26/10/09	MES
F05	18	c	3	78,690		3	26/10/09	MES

Annexe 13 - O. A. 025570. Hin de Diou, Pujole-Plan (40). Inventaire des décapages manuels.



Secteur	carré	Sous-carré	N° décapage	Z sup	PT Réf	UPS	Date	Auteur
F05	18	c	4	78,647		3-4	26/10/09	MES
F05	18	c	5	78,602		3-4	26/10/09	MES
F05	18	c	6	78,555		3-4	26/10/09	MES
F05	18	c	fin	78,481	743	3-4	26/10/09	MES
F05	18	d	1	78,785	775	3	27/10/09	PP
F05	18	d	2	78,739		3	27/10/09	PP
F05	18	d	3	78,691		3	27/10/09	PP
F05	18	d	4	78,639		3-4	27/10/09	PP
F05	18	d	5	78,606		3-4	27/10/09	PP
F05	18	d	6	78,556		3-4	27/10/09	PP
F05	18	d	7	78,515		3-4	27/10/09	PP
F05	18	d	fin	78,450	784	4	27/10/09	PP
F05	19	a	1	78,806	814	3	27/10/09	BM
F05	19	a	2	78,753		3	28/10/09	BM
F05	19	a	3	78,712		3	28/10/09	BM
F05	19	a	4	78,654		3	28/10/09	BM
F05	19	a	5	78,593		3	28/10/09	BM
F05	19	a	6	78,531		3-4	28/10/09	BM
F05	19	a	fin	78,466	821	4	28/10/09	BM
F05	19	b	1	78,794	728	3	26/10/09	MM
F05	19	b	2	78,750		3	26/10/09	MM
F05	19	b	3	78,714		3	26/10/09	MM
F05	19	b	4	78,676		3	26/10/09	MM
F05	19	b	5	78,643		3	26/10/09	MM
F05	19	b	6	78,596		3-4	26/10/09	MM
F05	19	b	7	78,549		3-4	26/10/09	MM
F05	19	b	8	78,483		3-4	26/10/09	MM
F05	19	b	9	78,470		3-4	26/10/09	MM
F05	19	b	fin	78,438	753	4	26/10/09	MM
F05	19	c	1	78,795	756	3	26/10/09	MM
F05	19	c	2	78,755		3	26/10/09	MM
F05	19	c	3	78,709		3	26/10/09	MM
F05	19	c	4	78,666		3	26/10/09	MM
F05	19	c	5	78,612		3	26/10/09	MM
F05	19	c	6	78,571		3-4	27/10/09	MM
F05	19	c	7	78,524		3-4	27/10/09	MM
F05	19	c	8	78,477		3-4	27/10/09	MM
F05	19	c	fin	78,428	768	4	27/10/09	MM
F05	19	d	1	78,802	788	3	27/10/09	BM
F05	19	d	2	78,761		3	27/10/09	BM
F05	19	d	3	78,722		3	27/10/09	BM
F05	19	d	4	78,669		3	27/10/09	BM
F05	19	d	5	78,622		3-4	27/10/09	BM
F05	19	d	6	78,576		3-4	27/10/09	BM
F05	19	d	7	78,524		3-4	27/10/09	BM
F05	19	d	fin	78,471	812	4	27/10/09	BM
F05	20	a	1	78,783	1514	3	23/11/09	MES
F05	20	a	2	78,731		3	23/11/09	MES
F05	20	a	3	78,682		3	23/11/09	MES
F05	20	a	4	78,648		3	23/11/09	MES
F05	20	a	5	78,590		3	23/11/09	MES
F05	20	a	6	78,540		3-4	23/11/09	MES
F05	20	a	7	78,504		3-4	23/11/09	MES
F05	20	a	8	78,474		3-4	23/11/09	MES

Annexe 13 - O. A. 025570. Hin de Diou, Pujo-le-Plan (40). Inventaire des décapages manuels.

Secteur	carré	Sous-carré	N° décapage	Z sup	PT Réf	UPS	Date	Auteur
F05	20	a	9	78,391		3-4	23/11/09	MES
F05	20	a	fin	78,345	1522	3-4	23/11/09	MES
F05	20	b	1	78,779		3	23/11/09	MES
F05	20	b	1	78,767	1526	3	23/11/09	BM
F05	20	b	2	78,725		3	23/11/09	BM
F05	20	b	3	78,681		3	23/11/09	BM
F05	20	b	4	78,632		3	23/11/09	BM
F05	20	b	5	78,582		3-4	23/11/09	BM
F05	20	b	6	78,520		3-4	23/11/09	BM
F05	20	b	7	78,486		3-4	23/11/09	BM
F05	20	b	fin	78,435	1547	4	23/11/09	BM
F05	20	c	1	78,566	1506	3	23/11/09	BM
F05	20	c	2	78,716		3	23/11/09	BM
F05	20	c	3	78,671		3	23/11/09	BM
F05	20	c	4	78,623		3-4	23/11/09	BM
F05	20	c	5	78,573		3-4	23/11/09	BM
F05	20	c	6	78,527		3-4	23/11/09	BM
F05	20	c	7	78,485		3-4	23/11/09	BM
F05	20	c	8	78,430		4	23/11/09	BM
F05	20	c	fin	78,330	1525	4	23/11/09	BM
F05	20	d	1	78,779	1504	3	23/11/09	MES
F05	20	d	2	78,731		3	23/11/09	MES
F05	20	d	4	78,654		3	23/11/09	MES
F05	20	d	5	78,612		3	23/11/09	MES
F05	20	d	6	78,580		3-4	23/11/09	MES
F05	20	d	7	78,532		3-4	23/11/09	MES
F05	20	d	8	78,502		3-4	23/11/09	MES
F05	20	d	9	78,457		3-4	23/11/09	MES
F05	20	d	10	78,407		3-4	23/11/09	MES
F05	20	d	fin	78,358	1512	3-4	23/11/09	MES
F05	21	b	1	78,744	1333	3	17/11/09	CL
F05	21	b	2	78,714		3	17/11/09	CL
F05	21	b	3	78,676		3	17/11/09	CL
F05	21	b	4	78,651		3	17/11/09	CL
F05	21	b	5	78,614		3	17/11/09	CL
F05	21	b	6	78,582		3-4	17/11/09	CL
F05	21	b	7	78,527		4	17/11/09	CL
F05	21	b	8	78,495		3-4	17/11/09	CL
F05	21	b	fin	78,454	1339	3-4	17/11/09	CL
F05	22	a	1	78,762	1216	3	10/11/09	BBZ
F05	22	a	2	78,728		3-4	10/11/09	BBZ
F05	22	a	3	78,693		3-4	10/11/09	BBZ
F05	22	a	4	78,673		3-4	10/11/09	BBZ
F05	22	a	5	78,646		3-4	10/11/09	BBZ
F05	22	a	6	78,610		3-4	10/11/09	BBZ
F05	22	a	7	78,573		3	10/11/09	BBZ
F05	22	a	8	78,530		4	10/11/09	BBZ
F05	22	a	9	78,504		3-4	11/11/09	PP
F05	22	a	10	78,489		3-4	11/11/09	PP
F05	22	a	fin	78,466	1241	3-4	11/11/09	PP
F05	22	b	1	78,814	742	3	26/10/09	BBZ
F05	22	b	2	78,747		3	26/10/09	BBZ
F05	22	b	3	78,672		3-4	26/10/09	BBZ
F05	22	b	4	78,623		3-4	26/10/09	BBZ

Annexe 13 - O. A. 025570. Hin de Diou, Pujole-Plan (40). Inventaire des décapages manuels.

Secteur	carré	Sous-carré	N° décapage	Z sup	PT Réf	UPS	Date	Auteur
F05	22	b	5	78,564		3-4	26/10/09	BBZ
F05	22	b	fin	78,500	751	4	26/10/09	BBZ
F05	22	c	1	78,811	1005	3	03/11/09	MR
F05	22	c	2	78,768		3	03/11/09	MR
F05	22	c	3	78,728		3	03/11/09	MR
F05	22	c	4	78,671		3	03/11/09	MR
F05	22	c	5	78,615		3-4	03/11/09	MR
F05	22	c	6	78,566		3-4	03/11/09	MR
F05	22	c	fin	78,502	1016	3	03/11/09	MR
F05	22	d	1	78,765	1243	3	11/11/09	PP
F05	22	d	2	78,706		3	11/11/09	PP
F05	22	d	3	78,674		3-4	11/11/09	PP
F05	22	d	4	78,650		3-4	11/11/09	PP
F05	22	d	5	78,619		3-4	11/11/09	PP
F05	22	d	6	78,579		3-4	11/11/09	PP
F05	22	d	7	78,544		3-4	11/11/09	PP
F05	22	d	8	78,528		3-4	11/11/09	PP
F05	22	d	9	78,508		3-4	11/11/09	PP
F05	22	d	10	78,486		3-4	16/11/09	PP
F05	22	d	fin	78,440	1283	4	16/11/09	PP
F05	23	a	1	78,786	752	3	26/10/09	BBZ
F05	23	a	2	78,730		3	26/10/09	BBZ
F05	23	a	3	78,661		3-4	26/10/09	BBZ
F05	23	a	4	78,602		3-4	26/10/09	BBZ
F05	23	a	5	78,640		3-4	26/10/09	BBZ
F05	23	a	fin	78,442	761	4	26/10/09	BBZ
F05	23	b	1	78,796	721	3	26/10/09	MES
F05	23	b	1	78,759	1275	3-4	16/11/09	BBZ
F05	23	b	2	78,746		3-4	26/10/09	MES
F05	23	b	2	78,720		3-4	16/11/09	BBZ
F05	23	b	3	78,699		3-4	26/10/09	MES
F05	23	b	3	78,673		3-4	16/11/09	BBZ
F05	23	b	4	78,642		3-4	26/10/09	MES
F05	23	b	4	78,654		3-4	16/11/09	BBZ
F05	23	b	5	78,588		3-4	26/10/09	MES
F05	23	b	5	78,636		3-4	16/11/09	BBZ
F05	23	b	6	78,536		3-4	26/10/09	MES
F05	23	b	6	78,619		3-4	16/11/09	BBZ
F05	23	b	7	78,601		3-4	16/11/09	BBZ
F05	23	b	8	78,564		3-4	16/11/09	BBZ
F05	23	b	9	78,535		3-4	16/11/09	BBZ
F05	23	b	fin	78,462	730	3-4	26/10/09	MES
F05	23	b	fin	78,446	1304	3-4	16/11/09	BBZ
F05	23	c	1	78,982	1258	3	11/11/09	MM
F05	23	c	2	78,943		3	11/11/09	MM
F05	23	c	3	78,918		3	11/11/09	MM
F05	23	c	4	78,887		3	11/11/09	MM
F05	23	c	5	78,853		3	11/11/09	MM
F05	23	c	6	78,820		3	11/11/09	MM
F05	23	c	7	78,787		3	11/11/09	MM
F05	23	c	8	78,758		3	11/11/09	MM
F05	23	c	9	78,715		3-4	11/11/09	MM
F05	23	c	10	78,677		3-4	11/11/09	MM
F05	23	c	11	78,654		3-4	16/11/09	BBZ

Annexe 13 - O. A. 025570. Hin de Diou, Pujo-le-Plan (40). Inventaire des décapages manuels.

Secteur	carré	Sous-carré	N° décapage	Z sup	PT Réf	UPS	Date	Auteur
F05	23	c	12	78,636		3-4	16/11/09	BBZ
F05	23	c	13	78,619		3-4	16/11/09	BBZ
F05	23	c	14	78,601		3-4	16/11/09	BBZ
F05	23	c	15	78,564		3-4	16/11/09	BBZ
F05	23	c	16	78,535		3-4	16/11/09	BBZ
F05	23	c	17	78,492		3-4	16/11/09	BBZ
F05	23	c	fin	78,447	1303	3-4	16/11/09	BBZ
F05	23	d	1	79,020	1348	3	17/11/09	JD
F05	23	d	2	78,924		3	17/11/09	JD
F05	23	d	3	78,891		3	17/11/09	JD
F05	23	d	4	78,853		3	18/11/09	JD
F05	23	d	5	78,792		3	18/11/09	JD
F05	23	d	6	78,738		3	18/11/09	JD
F05	23	d	7	78,705		3	18/11/09	JD
F05	23	d	8	78,688		3-4	18/11/09	JD
F05	23	d	9	78,660		3-4	18/11/09	JD
F05	23	d	10	78,617		3-4	18/11/09	JD
F05	23	d	11	78,600		3-4	18/11/09	JD
F05	23	d	12	78,567		3-4	18/11/09	JD
F05	23	d	13	78,538		3-4	18/11/09	JD
F05	23	d	14	78,512		3-4	18/11/09	JD
F05	23	d	15	78,477		3-4	18/11/09	JD
F05	23	d	16	78,460		3-4	18/11/09	JD
F05	23	d	fin	78,429	1369	3-4	18/11/09	JD
F05	24	a	1	78,808	755	3	26/10/09	MES
F05	24	a	1	78,723	1386	3	18/11/09	MES
F05	24	a	2	78,758		3	26/10/09	MES
F05	24	a	2	78,691		3	18/11/09	MES
F05	24	a	3	78,699		3-4	26/10/09	MES
F05	24	a	3	78,664		3-4	18/11/09	MES
F05	24	a	4	78,651		3-4	26/10/09	MES
F05	24	a	4	78,617		3-4	18/11/09	MES
F05	24	a	5	78,594		3-4	26/10/09	MES
F05	24	a	5	78,588		3-4	18/11/09	MES
F05	24	a	6	78,532		3-4	18/11/09	MES
F05	24	a	6	78,539		3-4	26/10/09	MES
F05	24	a	7	78,499		3-4	18/11/09	CL
F05	24	a	fin	78,487	762	4	26/10/09	MES
F05	24	a	fin	78,440	1398	3-4	18/11/09	MES
F05	24	b	1	78,801	771	3	27/10/09	BM
F05	24	b	1	78,710	1400	3	18/11/09	MES
F05	24	b	1	78,678	1498	3	23/11/09	MES
F05	24	b	2	78,757		3	27/10/09	BM
F05	24	b	2	78,645		3	18/11/09	MES
F05	24	b	2	78,595		3	18/11/09	MES
F05	24	b	2	78,543		3	23/11/09	MES
F05	24	b	3	78,706		3	27/10/09	BM
F05	24	b	3	78,468		3-4	23/11/09	MES
F05	24	b	4	78,656		3-4	27/10/09	BM
F05	24	b	4	78,546		3-4	19/11/09	MES
F05	24	b	5	78,609		3-4	27/10/09	BM
F05	24	b	5	78,459		3-4	19/11/09	MES
F05	24	b	6	78,560		3-4	27/10/09	BM
F05	24	b	7	78,515		3-4	27/10/09	BM

Annexe 13 - O. A. 025570. Hin de Diou, Pujole-Plan (40). Inventaire des décapages manuels.

Secteur	carré	Sous-carré	N° décapage	Z sup	PT Réf	UPS	Date	Auteur
F05	24	b	fin	78,478	787	4	27/10/09	BM
F05	24	b	fin	78,410	1416	3-4	19/11/09	MES
F05	24	b	fin	78,383	1503	3-4	23/11/09	MES
F05	24	c	1	78,859	1399	3	18/11/09	MES
F05	24	c	2	78,771		3	18/11/09	MES
F05	24	c	3	78,709		3	18/11/09	MES
F05	24	c	4	78,645		3	18/11/09	MES
F05	24	c	5	78,595		3	18/11/09	MES
F05	24	c	6	78,546		3-4	19/11/09	MES
F05	24	c	7	78,459		3-4	19/11/09	MES
F05	24	c	fin	78,438	1415	3-4	19/11/09	MES
F05	24	d	1	78,850	1386	1	18/11/09	MES
F05	24	d	2	78,803		3	18/11/09	MES
F05	24	d	3	78,749		3	18/11/09	MES
F05	24	d	4	78,729		3	18/11/09	MES
F05	24	d	5	78,691		3	18/11/09	MES
F05	24	d	7	78,617		3-4	18/11/09	MES
F05	24	d	8	78,588		3-4	18/11/09	MES
F05	24	d	9	78,532		3-4	18/11/09	MES
F05	24	d	10	78,499		3-4	18/11/09	CL
F05	24	d	fin	78,457	1397	3-4	18/11/09	MES
F05	25	a	1	78,697	1493	3	20/11/09	BBZ
F05	25	a	2	78,640		3	20/11/09	BBZ
F05	25	a	3	78,598		3	20/11/09	BBZ
F05	25	a	4	78,555		3-4	20/11/09	BBZ
F05	25	a	5	78,527		3-4	20/11/09	BBZ
F05	25	a	6	78,484		3-4	20/11/09	BBZ
F05	25	a	7	78,438		3-4	20/11/09	BBZ
F05	25	a	fin	78,378	1496	4	20/11/09	BBZ
F05	25	b	1	78,784	722	3	26/10/09	JD
F05	25	b	1	78,517	1521	3	23/11/09	CL
F05	25	b	2	78,496		3-4	23/11/09	CL
F05	25	b	3	78,700		3	26/10/09	JD
F05	25	b	3	78,445		4	23/11/09	CL
F05	25	b	4	78,661		3-4	26/10/09	JD
F05	25	b	5	78,600		3-4	26/10/09	JD
F05	25	b	6	78,560		3-4	26/10/09	JD
F05	25	b	fin	78,516	739	3-4	26/10/09	JD
F05	25	b	fin	78,356	1528	4	23/11/09	CL
F05	25	c	1	78,859		3	18/11/09	MES
F05	25	c	1	78,774	1499	3	23/11/09	CL
F05	25	c	2	78,744		3	23/11/09	CL
F05	25	c	3	78,711		3-4	23/11/09	CL
F05	25	c	3	78,690		3	23/11/09	MES
F05	25	c	4	78,669		3-4	23/11/09	CL
F05	25	c	5	78,614		3-4	23/11/09	CL
F05	25	c	6	78,562		3-4	23/11/09	CL
F05	25	c	7	78,510		3-4	23/11/09	CL
F05	25	c	8	78,460		4	23/11/09	CL
F05	25	c	fin	78,383	1520	4	23/11/09	CL
F05	25	d	1	78,675	1441	3	19/11/09	BBZ
F05	25	d	2	78,545		3	19/11/09	BBZ
F05	25	d	3	78,711		3-4	19/11/09	BBZ
F05	25	d	4	78,669		3-4	19/11/09	BBZ

Annexe 13 - O. A. 025570. Hin de Diou, Pujo-le-Plan (40). Inventaire des décapages manuels.

Secteur	carré	Sous-carré	N° décapage	Z sup	PT Réf	UPS	Date	Auteur
F05	25	d	5	78,620		3-4	19/11/09	BBZ
F05	25	d	6	78,575		3-4	19/11/09	BBZ
F05	25	d	7	78,537		3-4	19/11/09	BBZ
F05	25	d	8	78,489		3-4	19/11/09	BBZ
F05	25	d	9	78,448		3-4	19/11/09	BBZ
F05	25	d	fin	78,409	1457	4	19/11/09	BBZ
F06	2	b	1	78,822	925	3	29/10/09	BBZ
F06	2	b	2	78,788		3	29/10/09	BBZ
F06	2	b	3	78,748		3	29/10/09	BBZ
F06	2	b	4	78,694		3	29/10/09	BBZ
F06	2	b	5	78,636		3-4	29/10/09	BBZ
F06	2	b	fin	78,583	938	4	29/10/09	BBZ
F06	4	b	1	78,838	920	3	29/10/09	JD
F06	4	b	2	78,791		3	29/10/09	JD
F06	4	b	3	78,764		3	29/10/09	JD
F06	4	b	4	78,716		3	29/10/09	JD
F06	4	b	5	78,684		3	29/10/09	JD
F06	4	b	6	78,647		3-4	29/10/09	JD
F06	4	b	fin	78,607	937	3-4	29/10/09	JD
F06	6	b	1	78,825	897	3	28/10/09	MES
F06	6	b	2	78,780		3	28/10/09	MES
F06	6	b	3	78,728		3	28/10/09	MES
F06	6	b	4	78,672		3-4	28/10/09	MES
F06	6	b	5	78,629		3-4	28/10/09	MES
F06	6	b	6	78,569		3-4	28/10/09	MES
F06	6	b	fin	78,504	902	3-4	28/10/09	MES
F06	8	b	1	78,817	899	3	28/10/09	JD
F06	8	b	2	78,774		3	28/10/09	JD
F06	8	b	3	78,725		3	28/10/09	JD
F06	8	b	4	78,686		3-4	28/10/09	BM
F06	8	b	5	78,636		3-4	29/10/09	JD
F06	8	b	6	78,588		3-4	29/10/09	JD
F06	8	b	fin	78,540	907	3-4	29/10/09	JD
F06	10	b	1	78,781	893	3	28/10/09	BM
F06	10	b	2	78,738		3	28/10/09	BM
F06	10	b	3	78,694		3	28/10/09	BM
F06	10	b	4	78,646		3	28/10/09	BM
F06	10	b	5	78,590		3	28/10/09	BM
F06	10	b	6	78,551		3	28/10/09	JD
F06	10	b	7	78,501		3-4	29/10/09	BM
F06	10	b	8	78,438		3-4	29/10/09	BM
F06	10	b	fin	78,394	911	3-4	29/10/09	BM
F06	12	b	1	78,812	883	3	28/10/09	MM
F06	12	b	2	78,772		3	28/10/09	MM
F06	12	b	3	78,736		3	28/10/09	MM
F06	12	b	4	78,692		3	28/10/09	MM
F06	12	b	5	78,654		3	28/10/09	MM
F06	12	b	6	78,611		3	28/10/09	MM
F06	12	b	7	78,574		3	28/10/09	MM
F06	12	b	8	78,521		3-4	28/10/09	MM
F06	12	b	fin	78,488	904	4	29/10/09	CL
F06	14	b	1	78,787	889	3	28/10/09	PP
F06	14	b	2	78,728		3	28/10/09	PP
F06	14	b	3	78,687		3	28/10/09	PP

Annexe 13 - O. A. 025570. Hin de Diou, Pujole-Plan (40). Inventaire des décapages manuels.

Secteur	carré	Sous-carré	N° décapage	Z sup	PT Réf	UPS	Date	Auteur
F06	14	b	4	78,648		3	28/10/09	PP
F06	14	b	5	78,594		3-4	28/10/09	PP
F06	14	b	6	78,559		3-4	29/10/09	PP
F06	14	b	7	78,514		3-4	29/10/09	PP
F06	14	b	8	78,464		3-4	29/10/09	PP
F06	14	b	9	78,409		3-4	29/10/09	PP
F06	14	b	fin	78,355	915	4	29/10/09	PP
F06	16	b	1	78,832	905	3	29/10/09	CL
F06	16	b	2	78,741		3	29/10/09	CL
F06	16	b	3	78,689		3	29/10/09	CL
F06	16	b	4	78,623		3-4	29/10/09	CL
F06	16	b	5	78,573		3-4	29/10/09	CL
F06	16	b	6	78,405		3-4	29/10/09	CL
F06	16	b	fin	78,427	921	4	29/10/09	CL
F06	18	b	1	78,786	908	3	29/10/09	JD
F06	18	b	2	78,742		3	29/10/09	JD
F06	18	b	3	78,692		3	29/10/09	JD
F06	18	b	4	78,645		3-4	29/10/09	JD
F06	18	b	5	78,582		3-4	29/10/09	JD
F06	18	b	6	78,526		3-4	29/10/09	JD
F06	18	b	fin	78,490	919	3-4	29/10/09	JD
F06	20	b	1	78,775	914	3	29/10/09	BM
F06	20	b	2	78,720		3	29/10/09	BM
F06	20	b	3	78,665		3	29/10/09	BM
F06	20	b	4	78,619		3-4	29/10/09	BM
F06	20	b	5	78,560		3	29/10/09	BM
F06	20	b	6	78,511		3	29/10/09	BM
F06	20	b	7	78,466		3-4	29/10/09	BM
F06	20	b	8	78,413		3-4	29/10/09	BM
F06	20	b	fin	78,376	926	3-4	29/10/09	BM
F06	22	b	1	78,849	708	3	23/10/09	BBZ
F06	22	b	2	78,799		3	23/10/09	BBZ
F06	22	b	3	78,735		3	23/10/09	BBZ
F06	22	b	4	78,681		3-4	23/10/09	BBZ
F06	22	b	5	78,619		3-4	23/10/09	BBZ
F06	22	b	6	78,550		3-4	23/10/09	BBZ
F06	22	b	fin	78,489	719	4	26/10/09	BBZ
F06	24	b	1	78,805	703	3	23/10/09	CL
F06	24	b	2	78,743		3	23/10/09	CL
F06	24	b	3	78,701		3	23/10/09	CL
F06	24	b	4	78,639		3-4	23/10/09	CL
F06	24	b	5	78,585		3-4	23/10/09	CL
F06	24	b	6	78,536		4	23/10/09	CL
F06	24	b	fin	78,518	715	4	23/10/09	CL
F07	2	b	1	78,849	978	3	03/11/09	MM
F07	2	b	2	78,812		3	03/11/09	MM
F07	2	b	3	78,776		3	03/11/09	MM
F07	2	b	4	78,740		3	03/11/09	MM
F07	2	b	5	78,696		3-4	03/11/09	MM
F07	2	b	6	78,646		3-4	03/11/09	MM
F07	2	b	7	78,594		3-4	03/11/09	MM
F07	2	b	fin	78,557	999	4	03/11/09	MM
F07	4	b	1	78,814	1006	3	03/11/09	MM
F07	4	b	2	78,758		3	03/11/09	MM

Annexe 13 - O. A. 025570. Hin de Diou, Pujo-le-Plan (40). Inventaire des décapages manuels.

Secteur	carré	Sous-carré	N° décapage	Z sup	PT Réf	UPS	Date	Auteur
F07	4	b	3	78,721		3	03/11/09	MM
F07	4	b	4	78,673		3	03/11/09	MM
F07	4	b	5	78,631		3	03/11/09	MM
F07	4	b	6	78,579		3	03/11/09	MM
F07	4	b	7	78,521		3-4	03/11/09	MM
F07	4	b	8	78,474		3-4	03/11/09	MM
F07	4	b	fin	78,428	1028	3-4	04/11/09	MM
F07	10	b	1	78,755	1031	3	04/11/09	MES
F07	10	b	2	78,692		3	04/11/09	MES
F07	10	b	3	78,643		3	04/11/09	MES
F07	10	b	4	78,597		3	04/11/09	MES
F07	10	b	fin	78,532	1045	3-4	04/11/09	MES
F07	17	b	1	78,826	1197	3	10/11/09	MR
F07	17	b	2	78,776		3	10/11/09	MR
F07	17	b	3	78,731		3	10/11/09	MR
F07	17	b	fin	78,707	1206	3	10/11/09	MR
F07	21	b	1	78,716	1196	3	10/11/09	BBZ
F07	21	b	2	78,670		3	10/11/09	BBZ
F07	21	b	3	78,630		3	10/11/09	BBZ
F07	21	b	4	78,562		3-4	10/11/09	BBZ
F07	21	b	fin	78,526	1204	3-4	10/11/09	BBZ
F07	25	b	1	78,806	927	3	29/10/09	BM
F07	25	b	2	78,774		3	29/10/09	BM
F07	25	b	3	78,728		3	29/10/09	BM
F07	25	b	4	78,680		3	29/10/09	BM
F07	25	b	5	78,622		3	29/10/09	BM
F07	25	b	6	78,574		3-4	02/11/09	BM
F07	25	b	7	78,510		3-4	02/11/09	BM
F07	25	b	fin	78,458	945	3-4	02/11/09	BM
F08	2	b	1	78,719	1118	3	06/11/09	MR
F08	2	b	2	78,670		3	06/11/09	MR
F08	2	b	3	78,620		3	06/11/09	MR
F08	2	b	4	78,558		3	06/11/09	MR
F08	2	b	5	78,517		3-4	06/11/09	MR
F08	2	b	6	78,466		3-4	06/11/09	MR
F08	2	b	fin	78,422	1128	4	06/11/09	MR
F08	4	b	1	78,684	1060	3	04/11/09	MM
F08	4	b	2	78,645		3	04/11/09	MM
F08	4	b	3	78,599		3	04/11/09	MM
F08	4	b	4	78,555		3	06/11/09	MR
F08	4	b	5	78,493		3-4	06/11/09	MR
F08	4	b	6	78,447		3-4	06/11/09	MR
F08	4	b	7	78,392		3-4	06/11/09	MR
F08	4	b	8	78,334		3-4	06/11/09	MR
F08	4	b	9	78,277		3-4	06/11/09	MR
F08	4	b	fin	78,179	1117	4	06/11/09	MR
F08	10	b	1	78,686	1906	3	01/12/09	MR
F08	10	b	2	78,647		3-4	01/12/09	MR
F08	10	b	3	78,605		3-4	01/12/09	MR
F08	10	b	4	78,551		3	01/12/09	MR
F08	10	b	5	78,511		3-4	01/12/09	MR
F08	10	b	6	78,452		3-4	01/12/09	MR
F08	10	b	7	78,398		3-4	01/12/09	MR
F08	10	b	8	78,369		3-4	01/12/09	MR

Annexe 13 - O. A. 025570. Hin de Diou, Pujole-Plan (40). Inventaire des décapages manuels.



Secteur	carré	Sous-carré	N° décapage	Z sup	PT Réf	UPS	Date	Auteur
F08	10	b	fin	78,297	1930	3-4	02/12/09	MR
F08	11	b	1	78,817	946	3	02/11/09	MES
F08	11	b	2	78,770		3	02/11/09	MES
F08	11	b	3	78,722		3	02/11/09	MES
F08	11	b	4	78,678		3	02/11/09	MES
F08	11	b	5	78,635		3	02/11/09	PP
F08	11	b	6	78,589		3-4	02/11/09	PP
F08	11	b	7	78,549		3-4	03/11/09	PP
F08	11	b	fin	78,489	976	4	03/11/09	PP
F08	13	b	1	78,750	981	3	03/11/09	JD
F08	13	b	2	78,685		3	03/11/09	JD
F08	13	b	3	78,585		3	03/11/09	JD
F08	13	b	4	78,533		3	03/11/09	JD
F08	13	b	5	78,485		3	03/11/09	JD
F08	13	b	fin	78,443	995	3-4	03/11/09	JD
F08	17	b	1	78,833	948	3	02/11/09	MM
F08	17	b	2	78,801		3	02/11/09	MM
F08	17	b	3	78,773		3	02/11/09	MM
F08	17	b	4	78,724		3	02/11/09	MM
F08	17	b	5	78,687		3	02/11/09	BM
F08	17	b	6	78,623		3-4	02/11/09	MM
F08	17	b	7	78,594		3-4	02/11/09	MM
F08	17	b	8	78,555		3-4	02/11/09	MM
F08	17	b	9	78,520		3-4	03/11/09	MM
F08	17	b	fin	78,475	977	3-4	03/11/09	MM
F08	19	b	1	78,780	997	3	03/11/09	JD
F08	19	b	2	78,745		3	03/11/09	JD
F08	19	b	3	78,687		3	03/11/09	JD
F08	19	b	4	78,641		3	03/11/09	JD
F08	19	b	5	78,571		3	03/11/09	JD
F08	19	b	6	78,512		3	03/11/09	JD
F08	19	b	7	78,469		3	03/11/09	JD
F08	19	b	8	78,421		4	03/11/09	JD
F08	19	b	9	78,362		3-4	04/11/09	JD
F08	19	b	fin	78,324	1029	3-4	04/11/09	JD
F08	22	b	1	78,823	975	3-4	03/11/09	MES
F08	22	b	2	78,772		3-4	03/11/09	MES
F08	22	b	3	78,728		3-4	03/11/09	MES
F08	22	b	4	78,683		3-4	03/11/09	MES
F08	22	b	5	78,621		3-4	03/11/09	MES
F08	22	b	6	78,583		3-4	03/11/09	MES
F08	22	b	fin	78,521	992	3-4	03/11/09	MES
F08	23	b	1	78,839	998	3	03/11/09	MES
F08	23	b	2	78,788		3	03/11/09	MES
F08	23	b	4	78,736		3	03/11/09	MES
F08	23	b	5	78,605		3	03/11/09	MES
F08	23	b	5	78,618		3-4	03/11/09	MES
F08	23	b	fin	78,520	1017	3-4	03/11/09	MES
F08	25	b	1	78,804	1013	3	03/11/09	PP
F08	25	b	2	78,749		3	03/11/09	PP
F08	25	b	3	78,701		3	03/11/09	PP
F08	25	b	4	78,658		3	03/11/09	PP
F08	25	b	5	78,620		3	04/11/09	JD
F08	25	b	6	78,572		3	04/11/09	JD

Annexe 13 - O. A. 025570. Hin de Diou, Pujo-le-Plan (40). Inventaire des décapages manuels.

Secteur	carré	Sous-carré	N° décapage	Z sup	PT Réf	UPS	Date	Auteur
F08	25	b	7	78,518		3	04/11/09	JD
F08	25	b	8	78,470		3-4	04/11/09	JD
F08	25	b	fin	78,418	1034	3-4	04/11/09	JD
F09	1	b	1	78,794	1160	3	09/11/09	MES
F09	1	b	3	78,694		3	09/11/09	MES
F09	1	b	4	78,643		3	09/11/09	MES
F09	1	b	5	78,596		3-4	09/11/09	MES
F09	1	b	6	78,557		3-4	09/11/09	MES
F09	1	b	fin	78,534	1170	3	09/11/09	MES
F09	3	b	1	78,667	1095	3	05/11/09	MM
F09	3	b	2	78,641		3	05/11/09	MM
F09	3	b	3	78,595		3	05/11/09	CL
F09	3	b	4	78,544		3-4	05/11/09	CL
F09	3	b	5	78,505		3-4	06/11/09	CL
F09	3	b	fin	78,444	1114	4	06/11/09	CL
F09	5	b	1	78,533	1098	3	05/11/09	TB
F09	5	b	2	78,468		3	05/11/09	TB
F09	5	b	3	78,437		3	05/11/09	TB
F09	5	b	4	78,381		3-4	05/11/09	TB
F09	5	b	fin	78,343	1116	4	06/11/09	TB
F09	7	b	1	78,662	1015	3	03/11/09	BBZ
F09	7	b	2	78,594		3	03/11/09	BBZ
F09	7	b	3	78,534		3	03/11/09	BBZ
F09	7	b	4	78,461		3	03/11/09	BBZ
F09	7	b	fin	78,356	1020	4	03/11/09	BBZ
F09	9	b	1	78,581	1086	3	05/11/09	CL
F09	9	b	2	78,541		3	05/11/09	CL
F09	9	b	3	78,486		3-4	05/11/09	CL
F09	9	b	4	78,410		4	05/11/09	CL
F09	9	b	fin	78,359	1102	4	05/11/09	CL
F09	11	b	1	78,723	1019	3	03/11/09	MR
F09	11	b	2	78,676		3	03/11/09	MR
F09	11	b	3	78,627		3	03/11/09	MR
F09	11	b	4	78,577		3	03/11/09	MR
F09	11	b	5	78,525		3-4	03/11/09	MR
F09	11	b	6	78,475		3-4	03/11/09	MR
F09	11	b	7	78,424		3-4	03/11/09	MR
F09	11	b	fin	78,377	1023	4	03/11/09	MR
F09	13	b	1	78,591	1021	3	03/11/09	BBZ
F09	13	b	2	78,553		3	03/11/09	BBZ
F09	13	b	3	78,496		3	04/11/09	MR
F09	13	b	4	78,454		3	04/11/09	MM
F09	13	b	5	78,319		3-4	04/11/09	MM
F09	13	b	6	78,366		3-4	04/11/09	MM
F09	13	b	fin	78,314	1032	3-4	04/11/09	MM
F09	15	b	1	78,562	1085	3	05/11/09	MR
F09	15	b	2	78,526		3	05/11/09	MR
F09	15	b	3	78,476		3-4	05/11/09	MR
F09	15	b	4	78,422		3-4	05/11/09	MR
F09	15	b	5	78,362		3-4	05/11/09	MR
F09	15	b	6	78,304		3-4	05/11/09	MR
F09	15	b	fin	78,281	1099	4	05/11/09	MR
F09	17	b	1	78,693	1025	3	04/11/09	MR
F09	17	b	2	78,657		3	04/11/09	MR

Annexe 13 - O. A. 025570. Hin de Diou, Pujole-Plan (40). Inventaire des décapages manuels.

Secteur	carré	Sous-carré	N° décapage	Z sup	PT Réf	UPS	Date	Auteur
F09	17	b	3	78,611		3	04/11/09	MR
F09	17	b	4	78,555		3-4	04/11/09	MR
F09	17	b	5	78,500		3-4	04/11/09	MR
F09	17	b	6	78,454		3-4	04/11/09	MR
F09	17	b	fin	78,394	1064	4	04/11/09	MR
F09	19	b	1	78,636	1033	3	04/11/09	MM
F09	19	b	2	78,589		3	04/11/09	MM
F09	19	b	3	78,522		3	04/11/09	MM
F09	19	b	4	78,492		3	04/11/09	MM
F09	19	b	5	78,429		3	04/11/09	MM
F09	19	b	6	78,392		3	04/11/09	MM
F09	19	b	7	78,349		3-4	04/11/09	MM
F09	19	b	fin	78,285	1058	3-4	04/11/09	MM
F09	21	b	1	78,720	1115	3	06/11/09	BM
F09	21	b	2	78,676		3	06/11/09	BM
F09	21	b	3	78,630		3	06/11/09	BM
F09	21	b	4	78,586		3	06/11/09	BM
F09	21	b	5	78,538		3	06/11/09	BM
F09	21	b	6	78,485		3-4	06/11/09	BM
F09	21	b	7	78,450		3-4	06/11/09	BM
F09	21	b	fin	78,412	1130	4	06/11/09	BM
F09	23	b	1	78,658	1066	3	04/11/09	MR
F09	23	b	2	78,622		3-4	04/11/09	MR
F09	23	b	3	78,565		3	06/11/09	BM
F09	23	b	4	78,520		3-4	06/11/09	BM
F09	23	b	5	78,437		3-4	06/11/09	BM
F09	23	b	6	78,393		3-4	06/11/09	BM
F09	23	b	fin	78,351	1113	4	06/11/09	BM
F09	25	b	1	78,682	1050	3	04/11/09	CL
F09	25	b	2	78,603		3	04/11/09	CL
F09	25	b	3	78,531		3-4	04/11/09	CL
F09	25	b	4	78,491		3-4	04/11/09	CL
F09	25	b	5	78,445		4	04/11/09	CL
F09	25	b	6	78,394		4	05/11/09	CL
F09	25	b	fin	78,345	1074	4	05/11/09	CL
F10	16	b	1	78,783	1169	3	09/11/09	JD
F10	16	b	3	78,685		3	09/11/09	JD
F10	16	b	4	78,637		3	09/11/09	JD
F10	16	b	5	78,564		3	09/11/09	JD
F10	16	b	6	78,524		3-4	09/11/09	JD
F10	16	b	fin	78,472	1180	3-4	09/11/09	JD
F10	18	b	1	78,717	1167	3	09/11/09	PP
F10	18	b	2	78,662		3	09/11/09	PP
F10	18	b	3	78,620		3-4	09/11/09	PP
F10	18	b	4	78,575		3-4	09/11/09	PP
F10	18	b	5	78,533		3-4	09/11/09	PP
F10	20	b	1	78,527	1154	3	09/11/09	JD
F10	20	b	2	78,467		3	09/11/09	JD
F10	20	b	3	78,426		3	09/11/09	JD
F10	20	b	fin	78,341	1168	3-4	09/11/09	JD
F10	22	b	1	78,750	1163	3	09/11/09	BBZ
F10	22	b	2	78,706		3	09/11/09	BBZ
F10	22	b	3	78,643		3	09/11/09	BBZ
F10	22	b	4	78,588		3	09/11/09	BBZ

Annexe 13 - O. A. 025570. Hin de Diou, Pujo-le-Plan (40). Inventaire des décapages manuels.

Secteur	carré	Sous-carré	N° décapage	Z sup	PT Réf	UPS	Date	Auteur
F10	22	b	5	78,528		3-4	09/11/09	BBZ
F10	22	b	fin	78,467	1177	4	09/11/09	BBZ
F10	24	b	1	78,571	1106	3	05/11/09	MR
F10	24	b	2	78,523		3	05/11/09	MR
F10	24	b	3	78,455		3	05/11/09	MR
F10	24	b	4	78,403		3-4	06/11/09	CL
F10	24	b	fin	78,339	1121	4	06/11/09	CL
G02	4	b	1	78,661	545	3	19/10/09	MES
G02	4	b	2	78,613		3-4	20/10/09	MES
G02	4	b	3	78,664		3-4	20/10/09	MES
G02	4	b	4	78,508		3-4	20/10/09	MES
G02	4	b	5	78,422		3-4	20/10/09	MES
G02	4	b	fin	78,387	552	3-4	20/10/09	MES
G02	6	b	1	78,688	529	3	19/10/09	MR
G02	6	b	2	78,633		3-4	19/10/09	MR
G02	6	b	fin	78,584	535	4	19/10/09	MR
G02	8	b	1	78,661	536	3	19/10/09	MR
G02	8	b	2	78,608		3-4	19/10/09	MR
G02	8	b	fin	78,561	550	4	20/10/09	MR
G02	10	b	1	78,651	555	3	20/10/09	MR
G02	10	b	2	78,588		3	20/10/09	MR
G02	10	b	3	78,551		3-4	20/10/09	MR
G02	10	b	4	78,494		4	20/10/09	MR
G02	10	b	fin	78,448	558	4	20/10/09	MR
G02	14	b	1	78,641	553	3	20/10/09	MES
G02	14	b	fin	78,581	556	3-4	20/10/09	MES
G03	1	a	1	78,646	1765	3-4	26/11/09	PT
G03	1	a	2	78,609		3-4	26/11/09	PT
G03	1	a	3	78,564		3-4	26/11/09	PT
G03	1	a	4	78,523		3-4	26/11/09	PT
G03	1	b	1	78,659	290	3	12/10/09	MES
G03	1	b	2	78,627		3	12/10/09	MES
G03	1	b	fin	78,625	294	3	12/10/09	MES
G03	1	d	1	78,614	1692	3-4	25/11/09	BBZ
G03	1	d	2	78,605		3	13/10/09	MES
G03	1	d	3	78,564		4	25/11/09	BBZ
G03	1	d	fin	78,512	1699	4	25/11/09	BBZ
G03	2	b	1	78,671	291	3-fossé	12/10/09	JD
G03	2	b	fin	78,541	305	3-4-fossé	13/10/09	JD
G03	2	d	1	78,670	299	3	12/10/09	JD
G03	2	d	fin	78,623	306	3-4-fossé	13/10/09	JD
G03	3	b	1	78,692	595	3	21/10/09	MR
G03	3	b	2	78,651		3	21/10/09	MR
G03	3	b	3	78,614		3	21/10/09	MR
G03	3	b	4	78,544		3-4	21/10/09	MR
G03	3	b	5	78,500		4	21/10/09	MR
G03	3	b	fin	78,450	598	4	21/10/09	MR
G03	6	a	1	78,629	1686	3-4	25/11/09	BBZ
G03	6	a	2	78,553		3-4	25/11/09	BBZ
G03	6	a	3	78,490		3-4	25/11/09	BBZ
G03	6	a	fin	78,443	1691	3-4	25/11/09	BBZ
G03	6	b	1	78,648	295	3	12/10/09	MES
G03	6	d	1	78,590	296	3	12/10/09	MES
G03	6	d	1 bis	78,602	1733	3-4	25/11/09	BBZ

Annexe 13 - O. A. 025570. Hin de Diou, Pujole-Plan (40). Inventaire des décapages manuels.

Secteur	carré	Sous-carré	N° décapage	Z sup	PT Réf	UPS	Date	Auteur
G03	6	d	2 bis	78,539		3-4	25/11/09	BBZ
G03	6	d	fin bis	78,463	1736	4	25/11/09	BBZ
G03	7	b	1	78,712	307	3	13/10/09	JD
G03	7	b	2	78,633		3	21/10/09	MR
G03	7	b	fin	78,631	313	3	13/10/09	JD
G03	7	d	1	78,658	314	3	13/10/09	JD
G03	7	d	fin	78,601	320	3-4-fossé	13/10/09	JD
G03	8	b	2	78,357		3	09/11/09	MES
G03	9	b	1	78,730	576	3	20/10/09	MR
G03	9	b	2	78,686		3	20/10/09	MR
G03	9	b	3	78,622		3	20/10/09	MR
G03	9	b	4	78,573		3	21/10/09	MR
G03	9	b	5	78,531		3	21/10/09	MR
G03	9	b	6	78,484		3	21/10/09	MR
G03	9	b	fin	78,429	590	3-4	21/10/09	MR
G03	11	a	1	78,770	1613	3	24/11/09	CL
G03	11	a	2	78,746		3	24/11/09	CL
G03	11	a	3	78,693		3-4	24/11/09	CL
G03	11	a	4	78,649		3-4	24/11/09	CL
G03	11	a	1 bis	78,615	1737	3-4	25/11/09	BBZ
G03	11	a	2 bis	78,546		3-4	25/11/09	BBZ
G03	11	a	fin	78,605	1637	4	24/11/09	CL
G03	11	a	fin bis	78,443	1743	4	25/11/09	BBZ
G03	11	b	1	78,782	310	3	13/10/09	MES
G03	11	b	2	78,766		3	13/10/09	MES
G03	11	b	2	78,728		3	14/10/09	MES
G03	11	b	3	78,703		3	14/10/09	MES
G03	11	b	4	78,674		3	14/10/09	MES
G03	11	b	5	78,650		3	21/10/09	MR
G03	11	b	6	78,611		3	21/10/09	MR
G03	11	b	6	78,557		3-4	21/10/09	MR
G03	11	b	fin	78,519	610	4	21/10/09	MR
G03	11	d	1	78,767	311	3	13/10/09	MES
G03	11	d	2	78,761		3	13/10/09	MES
G03	12	b	1	78,782	321	3	13/10/09	JD
G03	12	b	fin	78,728	327	fossé	13/10/09	JD
G03	12	d	1	78,771	328	3-fossé	13/10/09	JD
G03	12	d	2	78,757		3-fossé	13/10/09	JD
G03	12	d	fin	78,726		3-fossé	13/10/09	JD
G03	13	b	1	78,775	572	3	20/10/09	JD
G03	13	b	2	78,730		3	20/10/09	JD
G03	13	b	4	78,669		3	20/10/09	JD
G03	13	b	5	78,625		3	20/10/09	JD
G03	13	b	6	78,584		3	20/10/09	JD
G03	13	b	7	78,542		3-4	21/10/09	JD
G03	13	b	8	78,506		3-4	21/10/09	JD
G03	13	b	fin	78,443	583	4	21/10/09	JD
G03	15	b	1	78,736	586	3	21/10/09	JD
G03	15	b	2	78,584		3	21/10/09	JD
G03	15	b	3	78,636		3	21/10/09	JD
G03	15	b	4	78,603		3	21/10/09	JD
G03	15	b	5	78,574		3	21/10/09	JD
G03	15	b	6	78,534		3-4	21/10/09	JD
G03	15	b	fin	78,501	599	3-4	21/10/09	JD

Annexe 13 - O. A. 025570. Hin de Diou, Pujo-le-Plan (40). Inventaire des décapages manuels.

Secteur	carré	Sous-carré	N° décapage	Z sup	PT Réf	UPS	Date	Auteur
G03	16	b	1	78,785	322	3	13/10/09	MES
G03	16	d	1	78,745	352	3	13/10/09	MES
G03	19	b	1	78,717	570	3	20/10/09	MR
G03	19	b	2	78,664		3	20/10/09	MR
G03	19	b	3	78,613		3	20/10/09	MR
G03	19	b	4	78,566		3	20/10/09	MR
G03	19	b	5	78,521		3	20/10/09	MR
G03	19	b	6	78,462		3-4	20/10/09	MR
G03	19	b	7	78,400		3-4	20/10/09	MR
G03	19	b	fin	78,344	575	4	20/10/09	MR
G03	20	b	4	78,670		3	21/10/09	JD
G03	20	b	5	78,632		3-4	21/10/09	JD
G03	20	b	fin	78,588	611	3-4	21/10/09	JD
G03	21	b	1	78,725	374	3	13/10/09	MES
G03	21	b	2	78,692		3	20/10/09	MR
G03	21	b	3	78,647		3-4	20/10/09	MR
G03	21	b	4	78,588		4	20/10/09	MR
G03	21	b	fin	78,534	559	4	20/10/09	MR
G03	23	b	1	78,705	562	3	20/10/09	JD
G03	23	b	2	78,649		3	20/10/09	JD
G03	23	b	3	78,618		3	20/10/09	JD
G03	23	b	4	78,581		3-4	20/10/09	JD
G03	23	b	5	78,545		3-4	20/10/09	JD
G03	23	b	fin	78,515	571	3-4	20/10/09	JD
G03	25	b	1	78,663	563	3	20/10/09	MR
G03	25	b	2	78,620		3	20/10/09	MR
G03	25	b	3	78,568		3	20/10/09	MR
G03	25	b	4	78,525		3	20/10/09	MR
G03	25	b	5	78,486		4	20/10/09	MR
G03	25	b	fin	78,426	569	4	20/10/09	MR
G04	3	b	1	78,744	718	3	26/10/09	MR
G04	3	b	2	78,695		3	26/10/09	MR
G04	3	b	3	78,654		3	26/10/09	MR
G04	3	b	4	78,602		3-4	26/10/09	MR
G04	3	b	5	78,545		3-4	26/10/09	MR
G04	3	b	6	78,502		3-4	26/10/09	MR
G04	3	b	7	78,446			26/10/09	MR
G04	3	b	fin	78,420	729	4	26/10/09	MR
G04	5	b	1	78,656	734	3	26/10/09	MR
G04	5	b	2	78,618		3	26/10/09	MR
G04	5	b	3	78,572		3	26/10/09	MR
G04	5	b	4	78,521		3	26/10/09	MR
G04	5	b	5	78,461		3-4	26/10/09	MR
G04	5	b	6	78,425		3-4	26/10/09	MR
G04	5	b	fin	78,365	746	4	26/10/09	MR
G04	8	b	1	78,851	1502	3	23/11/09	TB
G04	8	b	2	78,789		3	23/11/09	TB
G04	8	b	3	78,473		3	23/11/09	TB
G04	8	b	4	78,693		3	23/11/09	TB
G04	8	b	5	78,637		3-4	23/11/09	TB
G04	8	b	6	78,591		3-4	23/11/09	TB
G04	8	b	7	78,556		3-4	23/11/09	TB
G04	8	b	fin	78,488	1519	4	23/11/09	TB
G04	10	b	1	78,791	1501	3	23/11/09	MR

Annexe 13 - O. A. 025570. Hin de Diou, Pujole-Plan (40). Inventaire des décapages manuels.

Secteur	carré	Sous-carré	N° décapage	Z sup	PT Réf	UPS	Date	Auteur
G04	10	b	2	78,753		3	23/11/09	MR
G04	10	b	3	78,709		3	23/11/09	MR
G04	10	b	4	78,670		3	23/11/09	MR
G04	10	b	5	78,620		3	23/11/09	MR
G04	10	b	6	78,590		3-4	23/11/09	MR
G04	10	b	7	78,544		3-4	23/11/09	MR
G04	10	b	8	78,504		3-4	23/11/09	MR
G04	10	b	9	78,454		3-4	23/11/09	MR
G04	10	b	fin	78,417	1510	3-4	23/11/09	MR
G04	14	b	1	78,816	1491	3	20/11/09	MR
G04	14	b	2	78,790		3	20/11/09	MR
G04	14	b	3	78,747		3	20/11/09	MR
G04	14	b	4	78,700		3	20/11/09	MR
G04	14	b	5	78,669		3-4	20/11/09	MR
G04	14	b	6	78,628		3-4	20/11/09	MR
G04	14	b	7	78,580		3-4	20/11/09	MR
G04	14	b	8	78,550		3-4	20/11/09	MR
G04	14	b	9	78,513		3-4	20/11/09	MR
G04	14	b	10	78,693		3-4	20/11/09	MR
G04	14	b	fin	78,414	1495	3-4	20/11/09	MR
G05	4	b	1	78,809	671	3	22/10/09	MES
G05	4	b	2	78,781		3	22/10/09	MES
G05	4	b	3	78,737		3	22/10/09	MES
G05	4	b	4	78,690		3-4	22/10/09	MES
G05	4	b	5	78,644		3-4	22/10/09	MES
G05	4	b	fin	78,585	674	3-4	22/10/09	MES
G05	6	b	1	78,842	681	3	22/10/09	MES
G05	6	b	2	78,792		3	22/10/09	MES
G05	6	b	3	78,749		3	22/10/09	MES
G05	6	b	4	78,705		3-4	22/10/09	MES
G05	6	b	5	78,645		3-4	23/10/09	MES
G05	6	b	6	78,575		3-4	23/10/09	MES
G05	6	b	fin	78,509	689	3-4	23/10/09	MES
G05	8	b	1	78,827	675	3	22/10/09	MR
G05	8	b	2	78,777		3	22/10/09	MES
G05	8	b	3	78,731		3	22/10/09	MES
G05	8	b	4	78,694		3	22/10/09	MR
G05	8	b	5	78,635		3-4	22/10/09	MR
G05	8	b	6	78,577		3-4	22/10/09	MR
G05	8	b	7	78,525		3-4	22/10/09	MR
G05	8	b	fin	78,473	686	3-4	23/10/09	MR
G05	10	b	1	78,808	661	3	22/10/09	BM
G05	10	b	2	78,771		3	22/10/09	BM
G05	10	b	3	78,720		3	22/10/09	BM
G05	10	b	4	78,673		3-4	22/10/09	BM
G05	10	b	5	78,625		3-4	22/10/09	BM
G05	10	b	fin	78,512	672	3	22/10/09	BM
G05	14	b	1	78,859	673	3	22/10/09	BM
G05	14	b	2	78,808		3	22/10/09	BM
G05	14	b	3	78,750		3	22/10/09	BM
G05	14	b	4	78,712		3	22/10/09	BM
G05	14	b	5	78,652		3-4	22/10/09	BM
G05	14	b	6	78,598		3-4	22/10/09	BM
G05	14	b	fin	78,542	687	3-4	23/10/09	BM

Annexe 13 - O. A. 025570. Hin de Diou, Pujo-le-Plan (40). Inventaire des décapages manuels.

Secteur	carré	Sous-carré	N° décapage	Z sup	PT Réf	UPS	Date	Auteur
G05	16	b	1	78,855	727	3	26/10/09	CL
G05	16	b	2	78,753		3	26/10/09	CL
G05	16	b	3	78,690		3	26/10/09	CL
G05	16	b	4	78,648		3	26/10/09	CL
G05	16	b	5	78,584		3-4	26/10/09	CL
G05	16	b	6	78,527		3-4	26/10/09	CL
G05	16	b	fin	78,467	748	4	26/10/09	CL
G05	18	b	1	78,839	694	3	23/10/09	MR
G05	18	b	2	78,793		3	23/10/09	MR
G05	18	b	3	78,742		3	23/10/09	MR
G05	18	b	4	78,685		3	23/10/09	MR
G05	18	b	5	78,637		3	23/10/09	MR
G05	18	b	6	78,578		3-4	23/10/09	MR
G05	18	b	7	78,530		3-4	23/10/09	MR
G05	18	b	8	78,482		3-4	23/10/09	MR
G05	18	b	fin	78,424	704	3-4	23/10/09	MR
G05	19	b	1	78,766		3	23/10/09	MR
G05	24	b	1	78,727	740	3	26/10/09	JD
G05	24	b	2	78,688		3	26/10/09	JD
G05	24	b	3	78,655		3	26/10/09	JD
G05	24	b	4	78,620		3	26/10/09	JD
G05	24	b	5	78,575		3	26/10/09	JD
G05	24	b	6	78,533		3	26/10/09	JD
G05	24	b	7	78,493		3	26/10/09	JD
G05	24	b	8	78,456		3-4	26/10/09	JD
G05	24	b	fin	78,416	759	3-4	26/10/09	JD
G06	1	b	1	78,772	910	3	29/10/09	MR
G06	1	b	2	78,721		3	29/10/09	MR
G06	1	b	3	78,678		3	29/10/09	MR
G06	1	b	4	78,632			29/10/09	MR
G06	1	b	5	78,563		3-4	29/10/09	MR
G06	1	b	fin	78,513	917	3	29/10/09	MR
G06	3	b	1	78,686	829	3	28/10/09	MR
G06	3	b	2	78,645		3	28/10/09	MR
G06	3	b	3	78,596		3	28/10/09	MR
G06	3	b	4	78,551		3	28/10/09	MR
G06	3	b	5	78,507		3-4	28/10/09	MR
G06	3	b	6	78,466		3-4	28/10/09	MR
G06	3	b	fin	78,415	885	3-4	28/10/09	MR
G06	5	b	1	78,583	886	3	28/10/09	MR
G06	5	b	2	78,543		3	28/10/09	MR
G06	5	b	3	78,499		3	28/10/09	MR
G06	5	b	4	78,458		3-4	28/10/09	MR
G06	5	b	fin	78,415	895	4	28/10/09	MR
G06	9	b	1	78,678	823	3	28/10/09	MR
G06	9	b	2	78,629		3	28/10/09	MR
G06	9	b	3	78,593		3	28/10/09	MR
G06	9	b	4	78,543		3	28/10/09	MR
G06	9	b	5	78,500		3-4	28/10/09	MR
G06	9	b	6	78,455		3-4	28/10/09	MR
G06	9	b	fin	78,422	828	4	28/10/09	MR
G06	11	b	1	78,772	838	3	28/10/09	BM
G06	11	b	2	78,723		3	28/10/09	BM
G06	11	b	3	78,677		3	28/10/09	BM

Annexe 13 - O. A. 025570. Hin de Diou, Pujole-Plan (40). Inventaire des décapages manuels.



Secteur	carré	Sous-carré	N° décapage	Z sup	PT Réf	UPS	Date	Auteur
G06	11	b	4	78,611		3	28/10/09	BM
G06	11	b	5	78,572		3	28/10/09	BM
G06	11	b	6	78,536		3-4	28/10/09	BM
G06	11	b	fin	78,489	892	4	28/10/09	BM
G06	13	b	1	78,727	824	3	28/10/09	BM
G06	13	b	2	78,686		3	28/10/09	BM
G06	13	b	3	78,638		3	28/10/09	BM
G06	13	b	4	78,584		3	28/10/09	BM
G06	13	b	5	78,531		3-4	28/10/09	BM
G06	13	b	6	78,495		3-4	28/10/09	BM
G06	13	b	fin	78,448	836	4	28/10/09	BM
G06	15	b	1	78,640	923	3	29/10/09	CL
G06	15	b	2	78,541		3	29/10/09	CL
G06	15	b	3	78,488		3-4	29/10/09	CL
G06	15	b	fin	78,442	931	4	29/10/09	CL
G06	19	b	1	78,766	712	3	23/10/09	MR
G06	19	b	2	78,720		3	23/10/09	MR
G06	19	b	3	78,634		3	23/10/09	MR
G06	19	b	4	78,585		3	23/10/09	MR
G06	19	b	5	78,550		3	23/10/09	MR
G06	19	b	fin	78,496	717	4	23/10/09	MR
G06	21	b	1	78,743	916	3	29/10/09	PP
G06	21	b	2	78,682		3	29/10/09	PP
G06	21	b	3	78,647		3	29/10/09	PP
G06	21	b	4	78,592		3-4	29/10/09	PP
G06	21	b	5	78,547		3-4	29/10/09	PP
G06	21	b	6	78,501		3-4	29/10/09	PP
G06	21	b	fin	78,468	930	3-4	29/10/09	PP
G06	23	b	1	78,770	663	3	22/10/09	MM
G06	23	b	2	78,721		3	22/10/09	MM
G06	23	b	3	78,693		3-4	22/10/09	MM
G06	23	b	4	78,627		3-4	22/10/09	MM
G06	23	b	5	78,588		3-4	22/10/09	MM
G06	23	b	6	78,540		3-4	22/10/09	MM
G06	23	b	7	78,496		3-4	22/10/09	MM
G06	23	b	fin	78,479	682	3-4	22/10/09	MM
G06	25	b	1	78,805	664	3	22/10/09	CL
G06	25	b	2	78,760		3	22/10/09	CL
G06	25	b	3	78,723		3-4	22/10/09	CL
G06	25	b	4	78,668		3-4	22/10/09	MES
G06	25	b	5	78,618		3-4	22/10/09	MES
G06	25	b	fin	78,551	678	3-4	22/10/09	MES
G07	1	b	1	78,764	1018	3	03/11/09	MES
G07	1	b	2	78,701		3	03/11/09	MES
G07	1	b	3	78,638		3	03/11/09	MES
G07	1	b	4	78,593		3	03/11/09	MES
G07	1	b	5	78,521		3	03/11/09	MES
G07	1	b	fin	78,468	1022	3-4	03/11/09	MES
G07	4	b	1	78,638	932	3	29/10/09	CL
G07	4	b	2	78,592		3	02/11/09	CL
G07	4	b	3	78,543		3-4	02/11/09	CL
G07	4	b	4	78,492		3-4	02/11/09	CL
G07	4	b	5	78,441		3-4	02/11/09	CL
G07	4	b	fin	78,399	955	4	02/11/09	CL

Annexe 13 - O. A. 025570. Hin de Diou, Pujolo-le-Plan (40). Inventaire des décapages manuels.

Secteur	carré	Sous-carré	N° décapage	Z sup	PT Réf	UPS	Date	Auteur
G07	11	b	1	78,735	1026	3	04/11/09	BM
G07	11	b	2	78,684		3	04/11/09	BM
G07	11	b	3	78,641		3	04/11/09	BM
G07	11	b	4	78,590		3	04/11/09	BM
G07	11	b	5	78,542		3	04/11/09	BM
G07	11	b	6	78,497		3-4	04/11/09	BM
G07	11	b	7	78,440		3-4	04/11/09	BM
G07	11	b	fin	78,394	1044	3-4	04/11/09	BM
G07	14	b	1	78,602	933	3	29/10/09	MM
G07	14	b	2	78,558		3	29/10/09	MM
G07	14	b	3	78,502		3	02/11/09	MM
G07	24	b	1	78,616	901	3	28/10/09	MR
G07	24	b	2	78,566		3	28/10/09	MR
G07	24	b	3	78,530		3	29/10/09	MR
G07	24	b	4	78,487		3	29/10/09	MR
G07	24	b	5	78,433		3-4	29/10/09	MR
G07	24	b	fin	78,385	909	4	29/10/09	MR
G08	3	b	1	78,561	1080	3	05/11/09	MES
G08	3	b	2	78,535		3	05/11/09	MES
G08	3	b	4	78,410		3	05/11/09	MES
G08	3	b	5	78,361		3	05/11/09	MES
G08	3	b	6	78,299		3-4	05/11/09	MES
G08	3	b	fin	78,277	1088	4	05/11/09	MES
G08	5	b	1	78,582	1076	3	05/11/09	BBZ
G08	5	b	2	78,530		3	05/11/09	BBZ
G08	5	b	3	78,418		3	05/11/09	BBZ
G08	5	b	4	78,424		3-4	05/11/09	BBZ
G08	5	b	5	78,372		3-4	05/11/09	BBZ
G08	5	b	fin	78,323	1083	4	05/11/09	BBZ
G08	9	b	1	78,644	1070	3	05/11/09	PP
G08	9	b	2	78,601		3	05/11/09	PP
G08	9	b	3	78,564		3	05/11/09	PP
G08	9	b	4	78,519		3	05/11/09	PP
G08	9	b	5	78,482		3	05/11/09	PP
G08	9	b	6	78,432		3	05/11/09	PP
G08	9	b	7	78,397		4	05/11/09	PP
G08	9	b	fin	78,360	1092	4	05/11/09	PP
G08	13	b	1	78,660	1061	3	04/11/09	BM
G08	13	b	2	78,628		3	04/11/09	BM
G08	13	b	3	78,589		3	04/11/09	BM
G08	13	b	4	78,540		3	05/11/09	BM
G08	13	b	5	78,500		3	05/11/09	BM
G08	13	b	5	78,439		3	04/11/09	MES
G08	13	b	6	78,459		3	05/11/09	BM
G08	13	b	7	78,400		3-4	05/11/09	BM
G08	13	b	8	78,339		3-4	05/11/09	BM
G08	13	b	fin	78,313	1081	3-4	05/11/09	BM
G08	15	b	1	78,625	1057	3	04/11/09	MES
G08	15	b	2	78,584		3	04/11/09	MES
G08	15	b	3	78,535		3	04/11/09	MES
G08	15	b	4	78,486		3	04/11/09	MES
G08	15	b	6	78,468		3	04/11/09	MES
G08	15	b	7	78,360		3-4	05/11/09	MES
G08	15	b	fin	78,333	1071	3-4	05/11/09	MES

Annexe 13 - O. A. 025570. Hin de Diou, Pujole-Plan (40). Inventaire des décapages manuels.

Secteur	carré	Sous-carré	N° décapage	Z sup	PT Réf	UPS	Date	Auteur
G08	16	b	1	78,768	1024	3	04/11/09	MES
G08	16	b	2	78,721		3	04/11/09	MES
G08	16	b	3	78,675		3	04/11/09	MES
G08	16	b	4	78,627		3	04/11/09	MES
G08	16	b	5	78,578		3	04/11/09	MES
G08	16	b	6	78,530		3	04/11/09	MES
G08	16	b	7	78,472		3	04/11/09	MES
G08	16	b	fin	78,413	1030	3-4	04/11/09	MES
G08	19	b	1	78,632	1047	3	04/11/09	BM
G08	19	b	2	78,585		3	04/11/09	BM
G08	19	b	3	78,536		3	04/11/09	BM
G08	19	b	4	78,488		3	04/11/09	BM
G08	19	b	5	78,434		3	04/11/09	BM
G08	19	b	6	78,389		3	04/11/09	BM
G08	19	b	7	78,343		3-4	04/11/09	BM
G08	19	b	fin	78,296	1059	3-4	04/11/09	BM
G08	25	b	1	78,565	1046	3	04/11/09	MES
G08	25	b	2	78,522		3	04/11/09	MES
G08	25	b	3	78,469		3	04/11/09	MES
G08	25	b	4	78,415		3	04/11/09	MES
G08	25	b	5	78,363		3	04/11/09	MES
G08	25	b	6	78,313		3	04/11/09	MES
G08	25	b	7	78,263		3	04/11/09	MES
G08	25	b	8	78,209		3	04/11/09	MES
G08	25	b	fin	78,169	1056	3-4	04/11/09	MES
G09	2	b	1	78,404	1149	3	09/11/09	BBZ
G09	2	b	2	78,347		3	09/11/09	BBZ
G09	2	b	3	78,302		3-4	09/11/09	BBZ
G09	2	b	fin	78,264	1156	3-4	09/11/09	BBZ
G09	4	b	1	78,370	1111	3	06/11/09	JD
G09	4	b	2	78,319		3	06/11/09	JD
G09	4	b	3	78,275		3	06/11/09	JD
G09	4	b	4	78,218		3-4	06/11/09	JD
G09	4	b	fin	78,178	1119	3-4	06/11/09	JD
G09	6	b	1	78,477	1100	3	05/11/09	MR
G09	6	b	2	78,428		3	05/11/09	MR
G09	6	b	3	78,377		3-4	05/11/09	MR
G09	6	b	4	78,301		4	05/11/09	MR
G09	6	b	fin	78,253	1103	4	05/11/09	MR
G09	8	b	1	78,396	1148	3	09/11/09	MES
G09	8	b	2	78,347		3	09/11/09	MES
G09	8	b	3	78,298		3	09/11/09	MES
G09	8	b	4	78,262		3-4	09/11/09	MES
G09	8	b	5	78,202		3-4	09/11/09	MES
G09	8	b	fin	78,176	1159	3-4	09/11/09	MES
G09	10	b	1	78,380	1109	3	06/11/09	PP
G09	10	b	2	78,338		3	06/11/09	PP
G09	10	b	3	78,315		3	06/11/09	PP
G09	10	b	4	78,289		3-4	06/11/09	PP
G09	10	b	fin	78,201	1125	3-4	06/11/09	PP
G09	14	b	1	78,411	1093	3	05/11/09	BBZ
G09	14	b	2	78,363		3	05/11/09	BBZ
G09	14	b	3	78,306		3-4	05/11/09	BBZ
G09	14	b	4	78,256		3-4	05/11/09	BBZ

Annexe 13 - O. A. 025570. Hin de Diou, Pujo-le-Plan (40). Inventaire des décapages manuels.

Secteur	carré	Sous-carré	N° décapage	Z sup	PT Réf	UPS	Date	Auteur
G09	14	b	5	78,199		4	05/11/09	BBZ
G09	14	b	fin	78,147	1104	4	05/11/09	BBZ
G09	16	b	1	78,611	1077	3	05/11/09	CL
G09	16	b	2	78,565		3-4	05/11/09	CL
G09	16	b	3	78,505		3-4	05/11/09	CL
G09	16	b	4	78,455		3-4	05/11/09	CL
G09	16	b	5	78,408		3-4	05/11/09	CL
G09	16	b	6	78,365		4	05/11/09	CL
G09	16	b	fin	78,314	1087	4	05/11/09	CL
G09	18	b	1	78,489	1096	3	05/11/09	JD
G09	18	b	2	78,495		3	05/11/09	JD
G09	18	b	3	78,372		3	05/11/09	MES
G09	18	b	4	78,323		3	05/11/09	MES
G09	18	b	fin	78,257	1105	3-4	05/11/09	MES
G09	20	b	1	78,373	1094	3	05/11/09	PP
G09	20	b	2	78,328		3	05/11/09	PP
G09	20	b	3	78,289		3	05/11/09	PP
G09	20	b	4	78,241		3-4	05/11/09	PP
G09	20	b	5	78,207		3-4	05/11/09	PP
G09	20	b	6	78,178		3-4	05/11/09	PP
G09	20	b	fin	78,139	1108	4	05/11/09	PP
G09	24	b	1	78,438	1084	1	05/11/09	BBZ
G09	24	b	2	78,405		2	05/11/09	BBZ
G09	24	b	3	78,349		3	05/11/09	BBZ
G09	24	b	4	78,386		3	05/11/09	BBZ
G09	24	b	5	78,262		3-4	05/11/09	BBZ
G09	24	b	fin	78,211	1090	4	05/11/09	BBZ
G10	17	b	1	78,416	1151	3	09/11/09	PP
G10	17	b	2	78,371		3-4	09/11/09	PP
G10	17	b	3	78,341		3-4	09/11/09	PP
G10	17	b	fin	78,312	1161	4	09/11/09	PP
G10	19	b	2	78,137	1133	3	06/11/09	JD
G10	19	b	2	78,420			06/11/09	JD
G10	19	b	3	78,350		3	06/11/09	JD
G10	19	b	4	78,289		3	06/11/09	JD
G10	19	b	5	78,243		3-4	06/11/09	JD
G10	19	b	fin	78,195	1138	3-4	06/11/09	JD
G10	21	b	1	78,408	1157	3-4	09/11/09	BBZ
G10	21	b	2	78,362		3-4	09/11/09	BBZ
G10	21	b	3	78,306		3-4	09/11/09	BBZ
G10	21	b	fin	78,236	1162	3-4	09/11/09	BBZ
G10	23	b	1	78,381	1140	3	09/11/09	BBZ
G10	23	b	2	78,338		3-4	09/11/09	BBZ
G10	23	b	3	78,285		4	09/11/09	BBZ
G10	23	b	fin	78,243	1147	4	09/11/09	BBZ
G10	25	b	1	78,387	1132	3	06/11/09	PP
G10	25	b	2	78,333		3	06/11/09	PP
G10	25	b	3	78,293		3-4	06/11/09	PP
G10	25	b	4	78,251		3-4	06/11/09	PP
G10	25	b	5	78,217		3-4	06/11/09	PP
G10	25	b	fin	78,178	1137	3-4	06/11/09	PP
H02	1	b	1	78,612	549	3	20/10/09	PP
H02	1	b	2	78,566		3-4	20/10/09	PP
H02	1	b	3	78,523		3-4	20/10/09	PP

Annexe 13 - O. A. 025570. Hin de Diou, Pujole-Plan (40). Inventaire des décapages manuels.

Secteur	carré	Sous-carré	N° décapage	Z sup	PT Réf	UPS	Date	Auteur
H02	1	b	4	78,489		3-4	20/10/09	PP
H02	1	b	fin	78,457	566	3-4	20/10/09	PP
H02	4	b	1	78,692	2024	3	03/12/09	MES
H02	4	b	2	78,427		3-4	03/12/09	MES
H02	4	b	3	78,315		3-4	09/12/09	MES
H02	4	b	4	78,248		3-4	09/12/09	MES
H02	4	b	5	78,193		3-4	09/12/09	MES
H02	4	b	fin	78,103	2148	3-4	09/12/09	MES
H02	5	a	1	78,550	2275	3-4	15/12/09	TB
H02	5	a	2	78,498		3-4	15/12/09	TB
H02	5	a	3	78,439		3-4	15/12/09	MR
H02	5	a	4	78,386		3-4	15/12/09	TB
H02	5	a	5	78,337		3-4	15/12/09	TB
H02	5	a	6	78,303		3-4	15/12/09	MR
H02	5	a	7	78,260		3-4	15/12/09	TB
H02	5	a	8	78,202		3-4	15/12/09	TB
H02	5	a	fin	78,163	2287	4	15/12/09	TB
H02	5	b	1	78,566	2276	3-4	15/12/09	MR
H02	5	b	2	78,498		3-4	15/12/09	MR
H02	5	b	3	78,439		3-4	15/12/09	TB
H02	5	b	4	78,386		3-4	15/12/09	MR
H02	5	b	5	78,337		3-4	15/12/09	MR
H02	5	b	6	78,303		3-4	15/12/09	TB
H02	5	b	7	78,260		3-4	15/12/09	MR
H02	5	b	8	78,202		3-4	15/12/09	MR
H02	5	b	fin	78,152	2283	3-4	15/12/09	MR
H02	7	b	1	78,616	557	3	20/10/09	MES
H02	7	b	2	78,569		3	20/10/09	MES
H02	7	b	3	78,516		3	20/10/09	MES
H02	7	b	4	78,474		3	20/10/09	MES
H02	7	b	5	78,430		3-4	20/10/09	MES
H02	7	b	6	78,393		3-4	20/10/09	MES
H02	7	b	fin	78,330	560	3-4	20/10/09	MES
H02	11	b	1	78,600	551	3	20/10/09	MR
H02	11	b	2	78,545		3-4	20/10/09	MR
H02	11	b	3	78,492		4	20/10/09	MR
H02	11	b	fin	78,457	554	4	20/10/09	MR
H03	1	b	1	78,688	1920	3	02/12/09	BM
H03	1	b	2	78,650		3	02/12/09	BM
H03	1	b	3	78,604		3	02/12/09	BM
H03	1	b	4	78,575		3	02/12/09	BM
H03	1	b	5	78,519		3-4	02/12/09	BM
H03	1	b	6	78,461		3-4	02/12/09	BM
H03	1	b	8	78,385		3-4	02/12/09	BM
H03	1	b	9	78,345		3-4	02/12/09	BM
H03	1	b	10	78,316		3-4	02/12/09	BM
H03	1	b	fin	78,262	1954	3-4	02/12/09	BM
H03	1	c	1	78,693	1921	3	02/12/09	BM
H03	1	c	2	78,647		3	02/12/09	BM
H03	1	c	3	78,592		3-4	02/12/09	BM
H03	1	c	4	78,560		3-4	02/12/09	BM
H03	1	c	5	78,508		3-4	02/12/09	BM
H03	1	c	6	78,455		3-4	02/12/09	BM
H03	1	c	7	78,428		3-4	02/12/09	BM

Annexe 13 - O. A. 025570. Hin de Diou, Pujo-le-Plan (40). Inventaire des décapages manuels.

Secteur	carré	Sous-carré	N° décapage	Z sup	PT Réf	UPS	Date	Auteur
H03	1	c	7	78,424		3-4	02/12/09	BM
H03	1	c	8	78,389		3-4	02/12/09	BM
H03	1	c	9	78,345		3-4	02/12/09	BM
H03	1	c	10	78,313		3-4	02/12/09	BM
H03	1	c	fin	78,274	1955	3-4	02/12/09	BM
H03	2	c	1	78,672	1817	3	30/11/09	MR
H03	2	c	2	78,641		3-4	30/11/09	MR
H03	2	c	3	78,587		3-4	30/11/09	MR
H03	2	c	4	78,544		3-4	30/11/09	MR
H03	2	c	5	78,501		3-4	30/11/09	MR
H03	2	c	6	78,448		3-4	30/11/09	MR
H03	2	c	7	78,420		3-4	30/11/09	MR
H03	2	c	8	78,386		3-4	30/11/09	MR
H03	2	c	9	78,341		3-4	30/11/09	MR
H03	2	c	fin	78,293	1846	3-4	30/11/09	MR
H03	2	d	1	78,684	1816	3	30/11/09	MR
H03	2	d	2	78,641		3-4	30/11/09	MR
H03	2	d	4	78,544		3-4	30/11/09	MR
H03	2	d	5	78,486		3-4	30/11/09	MR
H03	2	d	6	78,438		3-4	30/11/09	MR
H03	2	d	7	78,407		3-4	30/11/09	MR
H03	2	d	8	78,378		3-4	30/11/09	MR
H03	2	d	9	78,338		3-4	30/11/09	MR
H03	2	d	fin	78,288	1847	3-4	30/11/09	MR
H03	3	c	1	78,633	1867	3	01/12/09	JD
H03	3	c	2	78,590		3	01/12/09	JD
H03	3	c	3	78,550		3-4	01/12/09	TB
H03	3	c	4	78,518		3-4	01/12/09	JD
H03	3	c	5	78,487		3-4	01/12/09	TB
H03	3	c	6	78,432		3-4	01/12/09	TB
H03	3	c	7	78,393		3-4	01/12/09	TB
H03	3	c	8	78,355		3-4	01/12/09	TB
H03	3	c	9	78,322		3-4	01/12/09	TB
H03	3	c	10	78,296		3-4	02/12/09	TB
H03	3	c	11	78,248		3-4	02/12/09	TB
H03	3	c	fin	78,218	1928	4	02/12/09	TB
H03	3	d	1	78,669	1866	3	01/12/09	JD
H03	3	d	2	78,606		3	01/12/09	JD
H03	3	d	3	78,565		3-4	01/12/09	JD
H03	3	d	4	78,526		3-4	01/12/09	TB
H03	3	d	5	78,471		3-4	01/12/09	JD
H03	3	d	6	78,407		3-4	01/12/09	JD
H03	3	d	7	78,366		3-4	01/12/09	JD
H03	3	d	8	78,323		3-4	01/12/09	JD
H03	3	d	9	78,297		3-4	01/12/09	JD
H03	3	d	fin	78,231	1916	4	01/12/09	JD
H03	4	c	1	78,629	1802	3	26/11/09	MES
H03	4	c	2	78,551		3	26/11/09	MES
H03	4	c	3	78,519		3	26/11/09	MES
H03	4	c	4	78,473		3-4	26/11/09	MES
H03	4	c	5	78,443		3-4	26/11/09	MES
H03	4	c	6	78,414		3-4	26/11/09	MES
H03	4	c	7	78,373		3-4	26/11/09	MES
H03	4	c	8	78,339		3-4	26/11/09	MES

Annexe 13 - O. A. 025570. Hin de Diou, Pujole-Plan (40). Inventaire des décapages manuels.

Secteur	carré	Sous-carré	N° décapage	Z sup	PT Réf	UPS	Date	Auteur
H03	4	c	9	78,302		3-4	26/11/09	MES
H03	4	c	fin	78,222	1893	4	01/12/09	BM
H03	4	d	1	78,635	1848	3-4	30/11/09	MES
H03	4	d	2	78,593		3-4	30/11/09	MES
H03	4	d	3	78,549		3	01/12/09	BM
H03	4	d	4	78,513		3-4	01/12/09	BM
H03	4	d	5	78,465		3-4	01/12/09	BM
H03	4	d	6	78,426		3-4	01/12/09	BM
H03	4	d	7	78,392		3-4	01/12/09	BM
H03	4	d	8	78,347		3-4	01/12/09	BM
H03	4	d	9	78,305		4	01/12/09	BM
H03	4	d	10	78,276		4	01/12/09	BM
H03	4	d	fin	78,233	1868	4	01/12/09	BM
H03	5	c	1	78,573	1958	3	02/12/09	JD
H03	5	c	2	78,456		3	02/12/09	JD
H03	5	c	3	78,368		3	02/12/09	JD
H03	5	c	4	78,271		3-4	02/12/09	JD
H03	5	c	5	78,249		3-4	03/12/09	MES
H03	5	c	fin	78,186	1973	3-4	03/12/09	MES
H03	5	d	1	78,598	1894	3	01/12/09	BM
H03	5	d	1	78,601	1918	3	02/12/09	JD
H03	5	d	2	78,499		3	02/12/09	JD
H03	5	d	3	78,436		3	02/12/09	JD
H03	5	d	4	78,382		3-4	02/12/09	JD
H03	5	d	5	78,332		3-4	02/12/09	JD
H03	5	d	6	78,277		3-4	02/12/09	JD
H03	5	d	7	78,227		3-4	02/12/09	JD
H03	5	d	fin	78,200	1938	3-4	02/12/09	JD
H03	6	b	1	78,707	580		21/10/09	PP
H03	6	b	1	78,464	1929	3	02/12/09	TB
H03	6	b	2	78,654		3	21/10/09	PP
H03	6	b	2	78,447		3-4	02/12/09	TB
H03	6	b	3	78,613		3	21/10/09	PP
H03	6	b	3	78,403		3-4	02/12/09	TB
H03	6	b	4	78,560		3-4	21/10/09	PP
H03	6	b	4	78,364		3-4	02/12/09	TB
H03	6	b	5	78,512		3-4	21/10/09	PP
H03	6	b	fin	78,474	605	3-4	21/10/09	PP
H03	6	b	fin	78,304	1940	4	02/12/09	TB
H03	6	c	1	78,676	1749	3	26/11/09	CL
H03	6	c	2	78,641		3	26/11/09	CL
H03	6	c	3	78,588		3-4	26/11/09	CL
H03	6	c	4	78,543		3-4	26/11/09	CL
H03	6	c	5	78,478		4	26/11/09	CL
H03	6	c	fin	78,435	1758	4	26/11/09	CL
H03	7	a	1	78,695	1677	3	25/11/09	MR
H03	7	a	2	78,652		3-4	25/11/09	MR
H03	7	a	3	78,602		3-4	25/11/09	MR
H03	7	a	4	78,549		3-4	25/11/09	MR
H03	7	a	5	78,501		3-4	25/11/09	MR
H03	7	a	6	78,433		3-4	25/11/09	MR
H03	7	a	7	78,388		3-4	01/12/09	MR
H03	7	a	fin	78,321	1716	3-4	01/12/09	MR
H03	7	b	1	78,677	1680	3	25/11/09	MR

Annexe 13 - O. A. 025570. Hin de Diou, Pujo-le-Plan (40). Inventaire des décapages manuels.

Secteur	carré	Sous-carré	N° décapage	Z sup	PT Réf	UPS	Date	Auteur
H03	7	b	2	78,628		3-4	25/11/09	MR
H03	7	b	3	78,579		3-4	25/11/09	MR
H03	7	b	4	78,524		3-4	25/11/09	MR
H03	7	b	5	78,468		3-4	25/11/09	MR
H03	7	b	6	78,402		3-4	25/11/09	MR
H03	7	b	fin	78,306	1717	3-4	01/12/09	MR
H03	7	c	1	78,678	1678	3	25/11/09	MR
H03	7	c	2	78,628		3-4	25/11/09	MR
H03	7	c	3	78,579		3-4	25/11/09	MR
H03	7	c	4	78,524		3-4	25/11/09	MR
H03	7	c	5	78,468		3-4	25/11/09	MR
H03	7	c	6	78,419		3-4	25/11/09	MR
H03	7	c	7	78,376		3-4	01/12/09	MR
H03	7	c	fin	78,332	1718	3-4	01/12/09	MR
H03	7	d	1	78,682	1679	3	25/11/09	MR
H03	7	d	2	78,652		3-4	25/11/09	MR
H03	7	d	3	78,602		3-4	25/11/09	MR
H03	7	d	4	78,549		3-4	25/11/09	MR
H03	7	d	5	78,501		3-4	25/11/09	MR
H03	7	d	6	78,447		3-4	25/11/09	MR
H03	7	d	7	78,376		3-4	25/11/09	MR
H03	7	d	7	78,388		3-4	25/11/09	MR
H03	7	d	fin	78,339	1719	3-4	25/11/09	MR
H03	8	a	1	78,664	1720	3	25/11/09	MR
H03	8	a	2	78,611		3-4	25/11/09	MR
H03	8	a	3	78,568		3-4	25/11/09	MR
H03	8	a	4	78,469		3-4	25/11/09	MR
H03	8	a	5	78,468		3-4	26/11/09	MR
H03	8	a	6	78,408		3-4	26/11/09	MR
H03	8	a	7	78,356		3-4	26/11/09	MR
H03	8	a	8	78,308		3-4	01/12/09	MR
H03	8	a	fin	78,259	1855	3-4	01/12/09	MR
H03	8	b	1	78,625	578	3	21/10/09	MES
H03	8	b	1	78,447	1761	3-4	26/11/09	MR
H03	8	b	2	78,380		3-4	26/11/09	MR
H03	8	b	2	78,569		3	21/10/09	MES
H03	8	b	3	78,530		3-4	21/10/09	MES
H03	8	b	3	78,330		3-4	26/11/09	MR
H03	8	b	4	78,466		3-4	21/10/09	MES
H03	8	b	8	78,285		3-4	01/12/09	MR
H03	8	b	fin	78,450	588	3-4	21/10/09	MES
H03	8	b	fin	78,242	1856	3-4	01/12/09	MR
H03	8	c	1	78,613	1721	3	25/11/09	MR
H03	8	c	2	78,568		3-4	25/11/09	MR
H03	8	c	3	78,517		3-4	25/11/09	MR
H03	8	c	4	78,511		3-4	25/11/09	MR
H03	8	c	5	78,447		3-4	26/11/09	MR
H03	8	c	6	78,384		3-4	26/11/09	MR
H03	8	c	7	78,327		3-4	26/11/09	MR
H03	8	c	8	78,286		3-4	01/12/09	MR
H03	8	c	fin	78,237	1860	3-4	01/12/09	MR
H03	8	d	1	78,656	1722	3	25/11/09	MR
H03	8	d	2	78,611		3-4	25/11/09	MR
H03	8	d	3	78,568		3-4	25/11/09	MR

Annexe 13 - O. A. 025570. Hin de Diou, Pujole-Plan (40). Inventaire des décapages manuels.



Secteur	carré	Sous-carré	N° décapage	Z sup	PT Réf	UPS	Date	Auteur
H03	8	d	4	78,511		3-4	25/11/09	MR
H03	8	d	5	78,447		3-4	26/11/09	MR
H03	8	d	6	78,404		3-4	26/11/09	MR
H03	8	d	7	78,362		3-4	26/11/09	MR
H03	8	d	8	78,316		3-4	01/12/09	MR
H03	8	d	fin	78,264	1861	3-4	01/12/09	MR
H03	9	a	1	78,633	1744	3	25/11/09	BBZ
H03	9	a	2	78,577		3-4	26/11/09	MES
H03	9	a	3	78,239	1924	3-4	02/12/09	MES
H03	9	a	3	78,634		3-4	26/11/09	MES
H03	9	a	4	78,485		3-4	26/11/09	MES
H03	9	a	5	78,438		3-4	26/11/09	MES
H03	9	a	6	78,378		3-4	26/11/09	MES
H03	9	a	7	78,311		3-4	30/11/09	MES
H03	9	a	8	78,276		3-4	30/11/09	MES
H03	9	b	1	78,615	1745	3	25/11/09	BBZ
H03	9	b	2	78,577		3-4	26/11/09	MES
H03	9	b	3	78,634		3-4	26/11/09	MES
H03	9	b	4	78,485		3-4	26/11/09	MES
H03	9	b	5	78,438		3-4	26/11/09	MES
H03	9	b	6	78,378		3-4	26/11/09	MES
H03	9	b	7	78,316		3-4	30/11/09	MES
H03	9	b	8	78,282		3-4	30/11/09	MES
H03	9	b	fin	78,247	1925	3-4	02/12/09	MES
H03	9	c	1	78,607	1746	3	25/11/09	BBZ
H03	9	c	2	78,577		3-4	26/11/09	MES
H03	9	c	3	78,634		3-4	26/11/09	MES
H03	9	c	4	78,485		3-4	26/11/09	MES
H03	9	c	5	78,438		3-4	26/11/09	MES
H03	9	c	6	78,378		3-4	26/11/09	MES
H03	9	c	7	78,322		3-4	30/11/09	MES
H03	9	c	8	78,293		3-4	30/11/09	MES
H03	9	c	fin	78,246	1926	3-4	02/12/09	MES
H03	9	d	1	78,616	1747	3	25/11/09	BBZ
H03	9	d	2	78,577		3-4	26/11/09	MES
H03	9	d	3	78,634		3-4	26/11/09	MES
H03	9	d	4	78,485		3-4	26/11/09	MES
H03	9	d	5	78,438		3-4	26/11/09	MES
H03	9	d	6	78,378		3-4	26/11/09	MES
H03	9	d	7	78,324		3-4	30/11/09	MES
H03	9	d	8	78,287		3-4	30/11/09	MES
H03	9	d	fin	78,236	1927	3-4	02/12/09	MES
H03	10	a	1	78,594	1895	3	01/12/09	BM
H03	10	a	2	78,546		3-4	01/12/09	BM
H03	10	a	4	78,458		3-4	01/12/09	BM
H03	10	a	5	78,416		3-4	01/12/09	BM
H03	10	a	6	78,371		3-4	01/12/09	BM
H03	10	a	7	78,345		3-4	01/12/09	BM
H03	10	a	8	78,293		3-4	01/12/09	BM
H03	10	a	9	78,260		3-4	01/12/09	BM
H03	10	a	fin	78,226	1917	4	01/12/09	BM
H03	10	b	1	78,585	1939	3	02/12/09	JD
H03	10	b	2	78,509		3	02/12/09	JD
H03	10	b	3	78,463		3	02/12/09	JD

Annexe 13 - O. A. 025570. Hin de Diou, Pujo-le-Plan (40). Inventaire des décapages manuels.

Secteur	carré	Sous-carré	N° décapage	Z sup	PT Réf	UPS	Date	Auteur
H03	10	b	4	78,432		3-4	02/12/09	JD
H03	10	b	5	78,369		3-4	02/12/09	JD
H03	10	b	6	78,301		3-4	02/12/09	JD
H03	10	b	7	78,274		3-4	02/12/09	JD
H03	10	b	8	78,232		3-4	02/12/09	JD
H03	10	b	fin	78,201	1953	3-4	02/12/09	JD
H03	10	c	1	78,567	1922	3	02/12/09	MES
H03	10	c	2	78,508		3-4	02/12/09	MES
H03	10	c	3	78,444		3-4	02/12/09	MES
H03	10	c	4	78,404		3-4	02/12/09	MES
H03	10	c	5	78,367		3-4	02/12/09	MES
H03	10	c	6	78,319		3-4	02/12/09	MES
H03	10	c	7	78,281		3-4	02/12/09	MES
H03	10	c	fin	78,199	1943	3-4	02/12/09	MES
H03	10	d	1	78,586	1897	3-4	01/12/09	BBZ
H03	10	d	2	78,540		3-4	01/12/09	BBZ
H03	10	d	3	78,500		3-4	01/12/09	BBZ
H03	10	d	4	78,462		3-4	01/12/09	BBZ
H03	10	d	5	78,418		3-4	01/12/09	BBZ
H03	10	d	6	78,376		3-4	01/12/09	BBZ
H03	10	d	7	78,324		3-4	01/12/09	BBZ
H03	10	d	8	78,277		3-4	01/12/09	BBZ
H03	10	d	fin	78,239	1914	3-4	01/12/09	BBZ
H03	11	b	1	78,694	1760	3	26/11/09	CL
H03	11	b	2	78,643		3	26/11/09	CL
H03	11	b	3	78,592		3-4	26/11/09	CL
H03	11	b	4	78,538		3-4	26/11/09	CL
H03	11	b	5	78,483		3-4	26/11/09	CL
H03	11	b	6	78,428		3-4	26/11/09	CL
H03	11	b	fin	78,354	1818	3-4	30/11/09	CL
H03	12	a	1	78,692	1759	3	26/11/09	CL
H03	12	a	2	78,643		3	26/11/09	CL
H03	12	a	3	78,592		3-4	26/11/09	CL
H03	12	a	4	78,538		3-4	26/11/09	CL
H03	12	a	5	78,483		3-4	26/11/09	CL
H03	12	a	6	78,428		3-4	26/11/09	CL
H03	12	a	fin	78,355	1811	3-4	26/11/09	CL
H03	12	b	1	78,704	589	3	21/10/09	MES
H03	12	b	2	78,649		3	21/10/09	MES
H03	12	b	3	78,597		3-4	21/10/09	MES
H03	12	b	4	78,544		3-4	21/10/09	MES
H03	12	b	5	78,502		3-4	21/10/09	MES
H03	12	b	6	78,438		3-4	21/10/09	MES
H03	12	b	7	78,370		3-4	21/10/09	MES
H03	12	b	fin	78,331	609	4	21/10/09	MES
H03	12	c	1	78,693	1837	3-4	30/11/09	TB
H03	12	c	2	78,655		3	30/11/09	TB
H03	12	c	3	78,605		3-4	30/11/09	TB
H03	12	c	4	78,592		3-4	30/11/09	TB
H03	12	c	5	78,530		3-4	01/12/09	TB
H03	12	c	6	78,490		3-4	01/12/09	TB
H03	12	c	7	78,460		3-4	01/12/09	TB
H03	12	c	8	78,418		3-4	01/12/09	TB
H03	12	c	9	78,350		3-4	01/12/09	TB

Annexe 13 - O. A. 025570. Hin de Diou, Pujole-Plan (40). Inventaire des décapages manuels.

Secteur	carré	Sous-carré	N° décapage	Z sup	PT Réf	UPS	Date	Auteur
H03	12	c	fin	78,239	1874	4	01/12/09	TB
H03	13	a	1	78,648	1819	3	30/11/09	CL
H03	13	a	2	78,617		3-4	30/11/09	CL
H03	13	a	3	78,566		3-4	30/11/09	CL
H03	13	a	4	78,510		3-4	30/11/09	CL
H03	13	a	5	78,461		3-4	30/11/09	CL
H03	13	a	6	78,412		3-4	30/11/09	CL
H03	13	a	7	78,357		3-4	30/11/09	CL
H03	13	a	fin	78,311	1841	4	30/11/09	CL
H03	13	a	fin	78,225	1851	4	01/12/09	BBZ
H03	13	b	1	78,604	1842	3	30/11/09	CL
H03	13	b	2	78,572		3-4	30/11/09	CL
H03	13	b	3	78,519		3-4	30/11/09	CL
H03	13	b	4	78,476		3-4	01/12/09	JD
H03	13	b	5	78,434		3-4	01/12/09	JD
H03	13	b	6	78,380		3-4	01/12/09	JD
H03	13	b	7	78,337		3-4	01/12/09	JD
H03	13	b	8	78,280		3-4	01/12/09	JD
H03	13	b	9	78,242		3-4	01/12/09	JD
H03	13	b	fin	78,214	1864	4	01/12/09	JD
H03	13	c	1	78,696	1854	3	01/12/09	PP
H03	13	c	2	78,652		3	01/12/09	PP
H03	13	c	3	78,605		3-4	01/12/09	PP
H03	13	c	4	78,656		3-4	01/12/09	PP
H03	13	c	5	78,522		3-4	01/12/09	PP
H03	13	c	6	78,483		3-4	01/12/09	PP
H03	13	c	7	78,490		3-4	01/12/09	PP
H03	13	c	8	78,380		3-4	01/12/09	PP
H03	13	c	9	78,336		3-4	01/12/09	PP
H03	13	c	10	78,277		3-4	01/12/09	PP
H03	13	c	fin	78,187	1899	4	01/12/09	PP
H03	13	d	1	78,690	1831	3	30/11/09	PP
H03	13	d	2	78,655		3	30/11/09	PP
H03	13	d	3	78,600		3-4	30/11/09	PP
H03	13	d	4	78,563		3-4	30/11/09	PP
H03	13	d	5	78,508		3-4	30/11/09	PP
H03	13	d	6	78,459		3-4	30/11/09	PP
H03	13	d	7	78,420		3-4	30/11/09	PP
H03	13	d	8	78,387		3-4	01/12/09	PP
H03	13	d	fin	78,330	1853	3-4	01/12/09	PP
H03	14	a	1	78,609	1832	3	30/11/09	BBZ
H03	14	a	2	78,567		3-4	30/11/09	BBZ
H03	14	a	3	78,519		3-4	30/11/09	BBZ
H03	14	a	4	78,446		3-4	30/11/09	BBZ
H03	14	a	5	78,402		3-4	30/11/09	BBZ
H03	14	a	6	78,353		3-4	30/11/09	BBZ
H03	14	a	7	78,301		3-4	30/11/09	BBZ
H03	14	a	8	78,262		4	30/11/09	BBZ
H03	14	a	fin	78,225	1851	4	30/11/09	BBZ
H03	14	b	1	78,600	1286	3	16/11/09	MR
H03	14	b	2	78,559		3	16/11/09	MR
H03	14	b	3	78,508		3-4	16/11/09	MR
H03	14	b	4	78,454		3-4	16/11/09	MR
H03	14	b	1 bis	78,992	1852	3-4	01/12/09	BBZ

Annexe 13 - O. A. 025570. Hin de Diou, Pujo-le-Plan (40). Inventaire des décapages manuels.

Secteur	carré	Sous-carré	N° décapage	Z sup	PT Réf	UPS	Date	Auteur
H03	14	b	2 bis	78,357		3-4	01/12/09	BBZ
H03	14	b	3 bis	78,321		3-4	01/12/09	BBZ
H03	14	b	4 bis	78,287		3-4	01/12/09	BBZ
H03	14	b	fin	78,401	1294	4	16/11/09	MR
H03	14	b	fin bis	78,229	1862	3-4	01/12/09	BBZ
H03	14	c	1	78,736	1935	3	02/12/09	CL
H03	14	c	2	78,690		3	02/12/09	CL
H03	14	c	3	78,634		3	02/12/09	CL
H03	14	c	4	78,477		3-4	02/12/09	CL
H03	14	c	5	78,537		3-4	02/12/09	CL
H03	14	c	6	78,475		3-4	02/12/09	CL
H03	14	c	7	78,427		3-4	02/12/09	CL
H03	14	c	8	78,367		3-4	02/12/09	CL
H03	14	c	9	78,325		3-4	02/12/09	CL
H03	14	c	10	78,273		3-4	02/12/09	CL
H03	14	c	fin	78,925	1961	4	02/12/09	CL
H03	14	d	1	78,732	1900	3	01/12/09	PP
H03	14	d	2	78,659		3	01/12/09	PP
H03	14	d	3	78,597		3	01/12/09	PP
H03	14	d	4	78,545		3	01/12/09	PP
H03	14	d	5	78,490		3-4	01/12/09	PP
H03	14	d	6	78,449		3-4	01/12/09	PP
H03	14	d	7	78,310		3-4	02/12/09	CL
H03	14	d	8	78,338		3-4	02/12/09	CL
H03	14	d	9	78,297		3-4	02/12/09	CL
H03	14	d	10	78,248		3-4	02/12/09	CL
H03	14	d	fin	78,205	1934	4	02/12/09	CL
H03	15	a	1	78,579	1863	3	01/12/09	BBZ
H03	15	a	2	78,550		3-4	01/12/09	BBZ
H03	15	a	3	78,516		3-4	01/12/09	BBZ
H03	15	a	4	78,472		3-4	01/12/09	BBZ
H03	15	a	5	78,429		3-4	01/12/09	BBZ
H03	15	a	6	78,367		3-4	01/12/09	BBZ
H03	15	a	7	78,315		3-4	01/12/09	BBZ
H03	15	a	8	78,275		3-4	01/12/09	BBZ
H03	15	a	fin	78,231	1896	4	01/12/09	BBZ
H03	15	b	1	78,555	1919	3	02/12/09	JD
H03	15	b	2	78,508		3-4	02/12/09	MES
H03	15	b	3	78,444		3-4	02/12/09	MES
H03	15	b	4	78,404		3-4	02/12/09	MES
H03	15	b	5	78,367		3-4	02/12/09	MES
H03	15	b	6	78,319		3-4	02/12/09	MES
H03	15	b	7	78,281		3-4	02/12/09	MES
H03	15	b	fin	78,210	1944	3-4	02/12/09	MES
H03	15	c	1	78,739	1949	3-4	02/12/09	MR
H03	15	c	2	78,693		3	02/12/09	MR
H03	15	c	3	78,649		3-4	02/12/09	MR
H03	15	c	4	78,614		3-4	02/12/09	MR
H03	15	c	5	78,569		3-4	02/12/09	MR
H03	15	c	6	78,525		3-4	02/12/09	MR
H03	15	c	7	78,475		3-4	02/12/09	MR
H03	15	c	8	78,416		3-4	03/12/09	CL
H03	15	c	9	78,370		3-4	03/12/09	CL
H03	15	c	10	78,318		3-4	03/12/09	CL

Annexe 13 - O. A. 025570. Hin de Diou, Pujole-Plan (40). Inventaire des décapages manuels.

Secteur	carré	Sous-carré	N° décapage	Z sup	PT Réf	UPS	Date	Auteur
H03	15	c	11	78,268		3-4	03/12/09	CL
H03	15	c	fin	78,208	1994	3-4	03/12/09	CL
H03	15	d	1	78,739	1950	3	02/12/09	MR
H03	15	d	2	78,693		3	02/12/09	MR
H03	15	d	3	78,649		3-4	02/12/09	MR
H03	15	d	4	78,614		3-4	02/12/09	MR
H03	15	d	5	78,564		3-4	02/12/09	MR
H03	15	d	6	78,525		3-4	02/12/09	MR
H03	15	d	7	78,470		3-4	02/12/09	MR
H03	15	d	8	78,416		3-4	02/12/09	CL
H03	15	d	9	78,371		3-4	02/12/09	CL
H03	15	d	10	78,319		3-4	02/12/09	CL
H03	15	d	11	78,275		3-4	03/12/09	CL
H03	15	d	fin	78,221	1974	4	03/12/09	CL
H03	16	b	1	78,680	567	3	20/10/09	PP
H03	16	b	2	78,625		3	20/10/09	PP
H03	16	b	3	78,588		3-4	20/10/09	PP
H03	16	b	4	78,540		3-4	20/10/09	PP
H03	16	b	5	78,489		3-4	20/10/09	PP
H03	16	b	6	78,442		3-4	20/10/09	PP
H03	16	b	fin	78,396	579	4	21/10/09	PP
H03	18	a	1	78,670	1933	3	02/12/09	MR
H03	18	a	2	78,627		3-4	02/12/09	MR
H03	18	a	3	78,586		3-4	02/12/09	MR
H03	18	a	4	78,536		3-4	02/12/09	MR
H03	18	a	5	78,487		3-4	02/12/09	MR
H03	18	a	6	78,435		3-4	02/12/09	MR
H03	18	a	7	78,380		3-4	02/12/09	MR
H03	18	a	8	78,334		3-4	02/12/09	MR
H03	18	a	9	78,283		3-4	02/12/09	MR
H03	18	a	fin	78,239	1947	4	02/12/09	MR
H03	18	b	1	78,685	574	1	20/10/09	MES
H03	18	b	2	78,627		3	20/10/09	MES
H03	18	b	3	78,565		3-4	20/10/09	MES
H03	18	b	1 bis	78,511	1936	3-4	02/12/09	MR
H03	18	b	2 bis	78,481		3-4	02/12/09	MR
H03	18	b	3 bis	78,430		3-4	02/12/09	MR
H03	18	b	4 bis	78,370		3-4	02/12/09	MR
H03	18	b	5 bis	78,321		3-4	02/12/09	MR
H03	18	b	6 bis	78,260		3-4	02/12/09	MR
H03	18	b	fin	78,513	577	3-4	20/10/09	MES
H03	18	b	fin bis	78,217	1848	4	02/12/09	MR
H03	18	c	1	78,647	1941	3	02/12/09	TB
H03	18	c	2	78,605		3	02/12/09	TB
H03	18	c	3	78,562		3-4	02/12/09	TB
H03	18	c	4	78,521		3-4	02/12/09	TB
H03	18	c	5	78,461		3-4	02/12/09	TB
H03	18	c	6	78,428		3-4	02/12/09	TB
H03	18	c	7	78,407		3-4	02/12/09	TB
H03	18	c	8	78,349		3-4	02/12/09	TB
H03	18	c	9	78,301		3-4	02/12/09	TB
H03	18	c	10	78,262		3-4	02/12/09	TB
H03	18	c	fin	78,206	1963	4	02/12/09	TB
H03	19	a	1	78,710	1956	3	02/12/09	BM

Annexe 13 - O. A. 025570. Hin de Diou, Pujo-le-Plan (40). Inventaire des décapages manuels.

Secteur	carré	Sous-carré	N° décapage	Z sup	PT Réf	UPS	Date	Auteur
H03	19	a	2	78,675		3	02/12/09	BM
H03	19	a	3	78,638		3-4	02/12/09	BM
H03	19	a	4	78,590		3	02/12/09	BM
H03	19	a	5	78,504		3-4	02/12/09	BM
H03	19	a	6	78,483		3-4	03/12/09	PP
H03	19	a	7	78,424		3-4	03/12/09	PP
H03	19	a	8	78,358		3-4	03/12/09	PP
H03	19	a	9	78,313		3-4	03/12/09	PP
H03	19	a	10	78,256		3-4	03/12/09	PP
H03	19	a	fin	78,195	1980	3-4	03/12/09	PP
H03	19	b	1	78,733	1960	3	02/12/09	TB
H03	19	b	2	78,674		3	02/12/09	MR
H03	19	b	3	78,613		3	03/12/09	PP
H03	19	b	4	78,560		3	03/12/09	PP
H03	19	b	5	78,512		3-4	03/12/09	PP
H03	19	b	6	78,464		3-4	03/12/09	PP
H03	19	b	7	78,416		3-4	03/12/09	PP
H03	19	b	8	78,374		3-4	03/12/09	PP
H03	19	b	9	78,394		3-4	03/12/09	PP
H03	19	b	10	78,300		3-4	03/12/09	PP
H03	19	b	11	78,266		3-4	03/12/09	PP
H03	19	b	fin	78,212	2016	3-4	03/12/09	PP
H03	19	d	1	78,742	1993	3	03/12/09	MES
H03	19	d	2	78,532		3-4	03/12/09	MES
H03	19	d	3	78,484		3-4	03/12/09	MES
H03	19	d	4	78,433		3-4	03/12/09	PP
H03	20	a	1	78,731	1959	3	02/12/09	MR
H03	20	a	2	78,674		3	02/12/09	MR
H03	20	a	3	78,635		3-4	02/12/09	TB
H03	20	a	4	78,594		3	02/12/09	TB
H03	20	a	5	78,361		3-4	02/12/09	TB
H03	20	a	6	78,518		3-4	03/12/09	TB
H03	20	a	8	78,456		3-4	03/12/09	TB
H03	20	a	9	78,429		3-4	03/12/09	TB
H03	20	a	10	78,387		3-4	03/12/09	TB
H03	20	a	11	78,350		3-4	03/12/09	CL
H03	20	a	12	78,294		3-4	03/12/09	TB
H03	20	a	13	78,250		3-4	03/12/09	TB
H03	20	a	fin	78,196	2012	4	03/12/09	TB
H03	20	b	1	78,730	1276	3	16/11/09	MR
H03	20	b	2	78,668		3	16/11/09	MR
H03	20	b	3	78,643		3	16/11/09	MR
H03	20	b	4	78,587		3-4	16/11/09	MR
H03	20	b	5	78,535		3-4	16/11/09	MR
H03	20	b	6	78,478		3-4	16/11/09	MR
H03	20	b	7	78,427		3-4	16/11/09	MR
H03	20	b	1 bis	78,374	1995	3-4	03/12/09	CL
H03	20	b	2 bis	78,340		3-4	03/12/09	CL
H03	20	b	3 bis	78,289		3-4	03/12/09	TB
H03	20	b	fin	78,372	1285	4	16/11/09	MR
H03	20	b	fin bis	78,188	2017	3-4	03/12/09	TB
H03	22	b	1	78,650	561	3	20/10/09	MES
H03	22	b	2	78,596		3-4	20/10/09	MES
H03	22	b	3	78,540		3-4	20/10/09	MES

Annexe 13 - O. A. 025570. Hin de Diou, Pujole-Plan (40). Inventaire des décapages manuels.

Secteur	carré	Sous-carré	N° décapage	Z sup	PT Réf	UPS	Date	Auteur
H03	22	b	4	78,496		3-4	20/10/09	MES
H03	22	b	5	78,423		3-4	20/10/09	MES
H03	22	b	fin	78,367	573	3-4	20/10/09	MES
H03	25	a	1	78,549	2231	3-4	14/12/09	TB
H03	25	a	2	78,330		3-4	14/12/09	MES
H03	25	a	3	78,298		3-4	14/12/09	PP/MES
H03	25	a	4	78,275		3-4	14/12/09	PP/MES
H03	25	a	5	78,237		3-4	14/12/09	PP/MES
H03	25	a	6	78,196		3-4	14/12/09	PP/MES
H03	25	a	fin	78,185	2265	3-4	14/12/09	PP/MES
H03	25	c	1	78,541	2266	3	15/12/09	MR
H03	25	c	2	78,414		3-4	15/12/09	MR
H03	25	c	3	78,338		3-4	15/12/09	MR
H03	25	c	4	78,275		3-4	15/12/09	MR
H03	25	c	5	78,216		3-4	15/12/09	MR
H03	25	c	fin	78,154	2273	3-4	15/12/09	MR
H03	25	d	1	78,409	2270	3-4	15/12/09	MR
H03	25	d	2	78,342		3-4	15/12/09	MR
H03	25	d	3	78,285		3-4	15/12/09	MR
H03	25	d	4	78,233		3-4	15/12/09	MR
H03	25	d	fin	78,172	2274	3-4	15/12/09	MR
H04	2	b	1	78,588	758	3	16/10/09	MR
H04	2	b	2	78,537		3	26/10/09	MR
H04	2	b	3	78,480		3	26/10/09	MR
H04	2	b	4	78,452		3-4	26/10/09	MR
H04	2	b	5	78,374		3-4	26/10/09	MR
H04	2	b	fin	78,337	765	3-4	27/10/09	MR
H04	11	b	1	78,766	1487	3	20/11/09	MR
H04	11	b	2	78,731		3	20/11/09	MR
H04	11	b	3	78,679		3	20/11/09	MR
H04	11	b	4	78,619		3	20/11/09	MR
H04	11	b	5	78,569		3-4	20/11/09	MR
H04	11	b	6	78,522		3-4	20/11/09	MR
H04	11	b	7	78,475		3-4	20/11/09	MR
H04	11	b	8	78,433		3-4	20/11/09	MR
H04	11	b	fin	78,392	1490	4	20/11/09	MR
H04	13	b	1	78,703	1476	3	20/11/09	MR
H04	13	b	2	78,656		3	20/11/09	MR
H04	13	b	3	78,621		3	20/11/09	MR
H04	13	b	4	78,571		3	20/11/09	MR
H04	13	b	5	78,532		3	20/11/09	MR
H04	13	b	6	78,482		3-4	20/11/09	MR
H04	13	b	7	78,446		3-4	20/11/09	MR
H04	13	b	8	78,403		3-4	20/11/09	MR
H04	13	b	9	78,358		3-4	20/11/09	MR
H04	13	b	10	78,325		3-4	20/11/09	MR
H04	13	b	fin	78,293	1486	4	20/11/09	MR
H05	1	b	1	78,776	644	3	21/10/09	BBZ
H05	1	b	2	78,729		3	21/10/09	BBZ
H05	1	b	3	78,687		3	22/10/09	MES
H05	1	b	4	78,649		3	22/10/09	MES
H05	1	b	5	78,605		3-4	22/10/09	MES
H05	1	b	6	78,557		3-4	22/10/09	MES
H05	1	b	7	78,505		3-4	22/10/09	MES

Annexe 13 - O. A. 025570. Hin de Diou, Pujo-le-Plan (40). Inventaire des décapages manuels.

Secteur	carré	Sous-carré	N° décapage	Z sup	PT Réf	UPS	Date	Auteur
H05	1	b	8	78,461		3-4	22/10/09	MES
H05	1	b	fin	78,396	670	3-4	22/10/09	MES
H05	20	b	1	78,610	747	3	26/10/09	MR
H05	20	b	2	78,561		3	26/10/09	MR
H05	20	b	4	78,448		3-4	26/10/09	MR
H05	20	b	5	78,389		3-4	26/10/09	MR
H05	20	b	fin	78,354	757	4	26/10/09	MR
H06	1	b	1	78,557	619	3	21/10/09	MR
H06	1	b	2	78,502		3-4	23/11/09	MR
H06	1	b	3	78,468		3-4	23/11/09	MR
H06	1	b	4	78,420		3-4	23/11/09	MR
H06	1	b	5	78,373		3-4	23/11/09	MR
H06	1	b	6	78,330		3-4	23/11/09	MR
H06	1	b	7	78,282		3-4	23/11/09	MR
H06	1	b	fin	78,251	1515	4	23/11/09	MR
H06	1	c	1	78,558	620	3	21/10/09	MR
H06	1	d	1	78,551	621	3	21/10/09	MR
H06	2	a	1	78,544	622	3	21/10/09	MR
H06	2	b	1	78,569	623	3	21/10/09	MR
H06	2	b	2	78,518		3	23/10/09	MR
H06	2	b	3	78,472		3	23/10/09	MR
H06	2	b	4	78,426		3	23/10/09	MR
H06	2	b	5	78,367		3-4	23/10/09	MR
H06	2	b	6	78,304		3-4	23/10/09	MR
H06	2	b	fin	78,248	709	4	23/10/09	MR
H06	2	c	1	78,556	624	3	21/10/09	MR
H06	2	d	1	78,555	625	3	21/10/09	MR
H06	6	a	1	78,560	626	3	21/10/09	MR
H06	6	a	2	78,500		3	28/10/09	MR
H06	6	a	3	78,462		3-4	28/10/09	MR
H06	6	a	fin	78,398	900	4	28/10/09	MR
H06	6	b	1	78,556	627	3	21/10/09	MR
H06	6	b	2	78,504		3	29/10/09	PP
H06	6	b	3	78,461		3	29/10/09	PP
H06	6	b	4	78,419		3	29/10/09	PP
H06	6	b	fin	78,357	942	3	02/11/09	PP
H06	6	c	1	78,575	628	3	21/10/09	MR
H06	6	d	1	78,579	629	3	21/10/09	MR
H06	6	d	2	78,540		3	23/10/09	TB
H06	6	d	3	78,457		3	23/10/09	TB
H06	6	d	4	78,432		3-4	23/10/09	TB
H06	7	a	1	78,559	630	3	21/10/09	MR
H06	7	b	1	78,558	631	3	21/10/09	MR
H06	7	c	1	78,575	632	3	21/10/09	MR
H06	7	d	1	78,574	633	3	21/10/09	MR
H06	22	b	1	78,720	645	3	21/10/09	MR
H06	22	b	2	78,670		3	21/10/09	MR
H06	22	b	3	78,627		3	22/10/09	MR
H06	22	b	4	78,584		3	22/10/09	MR
H06	22	b	4	78,523		3-4	22/10/09	MR
H06	22	b	6	78,462		3-4	22/10/09	MR
H06	22	b	7	78,424		3-4	22/10/09	MR
H06	22	b	fin	78,358	669	3-4	22/10/09	MR
H07	1	b	1	78,538	1043	3	04/11/09	JD

Annexe 13 - O. A. 025570. Hin de Diou, Pujole-Plan (40). Inventaire des décapages manuels.



Secteur	carré	Sous-carré	N° décapage	Z sup	PT Réf	UPS	Date	Auteur
H07	1	b	2	78,507		3	04/11/09	JD
H07	1	b	3	78,461		3	04/11/09	JD
H07	1	b	4	78,409		3	04/11/09	JD
H07	1	b	5	78,355		3-4	04/11/09	JD
H07	1	b	fin	78,297	1053	3-4	04/11/09	JD
H07	11	b	1	78,556	929	3	29/10/09	MR
H07	11	b	2	78,536		3	29/10/09	MR
H07	11	b	3	78,486		3-4	29/10/09	MR
H07	11	b	4	78,440		3-4	29/10/09	MR
H07	11	b	5	78,394		3-4	29/10/09	MR
H07	11	b	fin	78,348	940	3-4	29/10/09	MR
H07	13	b	1	78,575	934	3	29/10/09	MES
H07	13	b	2	78,519		3	29/10/09	MES
H07	13	b	3	78,489		3	29/10/09	MES
H07	13	b	4	78,433		3-4	29/10/09	MES
H07	13	b	5	78,385		3-4	29/10/09	MES
H07	13	b	fin	78,338	939	3-4	29/10/09	MES
H07	21	b	1	78,567	918	3	29/10/09	MR
H07	21	b	2	78,521		3	29/10/09	MR
H07	21	b	3	78,475		3	29/10/09	MR
H07	21	b	4	78,426		3-4	29/10/09	MR
H07	21	b	fin	78,329	928	4	29/10/09	MR
H08	2	b	1	78,510	1089	3	05/11/09	MES
H08	2	b	2	78,454		3	05/11/09	MES
H08	2	b	3	78,412		3	05/11/09	MES
H08	2	b	4	78,363		3	05/11/09	MES
H08	2	b	5	78,317		3	05/11/09	MES
H08	2	b	6	78,262		3-4	05/11/09	MES
H08	2	b	fin	78,219	1101	3-4	05/11/09	MES
H08	6	b	1	78,580	1072	3	05/11/09	MES
H08	6	b	2	78,517		3	05/11/09	MES
H08	6	b	3	78,487		3	05/11/09	MES
H08	6	b	4	78,429		3	05/11/09	MES
H08	6	b	5	78,387		3	05/11/09	MES
H08	6	b	6	78,328		3	05/11/09	MES
H08	6	b	7	78,291		3-4	05/11/09	MES
H08	6	b	fin	78,240	1079	4	05/11/09	MES
H08	12	b	1	78,560	1082	3	05/11/09	BM
H08	12	b	2	78,500		3	05/11/09	BM
H08	12	b	3	78,457		3	05/11/09	BM
H08	12	b	4	78,408		3	05/11/09	BM
H08	12	b	5	78,367		3	05/11/09	BM
H08	12	b	6	78,304		3	05/11/09	BM
H08	12	b	7	78,233		3-4	05/11/09	BM
H08	12	b	fin	78,210	1091	4	05/11/09	BM
H08	16	b	1	78,571	1055	3	04/11/09	JD
H08	16	b	2	78,512		3	04/11/09	JD
H08	16	b	3	78,459		3	04/11/09	JD
H08	16	b	4	78,389		3	04/11/09	JD
H08	16	b	5	78,343		3	04/11/09	JD
H08	16	b	6	78,305		3-4	05/11/09	BBZ
H08	16	b	fin	78,254	1075	3	05/11/09	BBZ
H09	1	b	1	78,385	1112	3	06/11/09	BBZ
H09	1	b	2	78,333		3	06/11/09	BBZ

Annexe 13 - O. A. 025570. Hin de Diou, Pujole-Plan (40). Inventaire des décapages manuels.

Secteur	carré	Sous-carré	N° décapage	Z sup	PT Réf	UPS	Date	Auteur
H09	1	b	3	78,284		3	06/11/09	BBZ
H09	1	b	4	78,230		3	06/11/09	BBZ
H09	1	b	5	78,194		3-4	06/11/09	PP
H09	1	b	fin	78,153	1127	3-4	06/11/09	PP
H09	7	b	1	78,362	1143	3	09/11/09	MES
H09	7	b	2	78,310		3	09/11/09	MES
H09	7	b	3	78,265		3	09/11/09	MES
H09	7	b	4	78,197		3-4	09/11/09	MES
H09	7	b	fin	78,158	1146	3-4	09/11/09	MES
H09	11	b	1	78,379	1110	3	06/11/09	MM
H09	11	b	2	78,343		3	06/11/09	MM
H09	11	b	3	78,298		3	06/11/09	MM
H09	11	b	4	78,259		3-4	06/11/09	MM
H09	11	b	5	78,208		3-4	06/11/09	MM
H09	11	b	fin	78,161	1123	3-4	06/11/09	MM
H09	17	b	1	78,341	1120	3	06/11/09	JD
H09	17	b	2	78,287		3	06/11/09	JD
H09	17	b	fin	78,126	1126	3-4	06/11/09	JD
H09	21	b	1	78,402	1097	3	05/11/09	BM
H09	21	b	2	78,347		3	05/11/09	BM
H09	21	b	3	78,293		3	05/11/09	BM
H09	21	b	4	78,260		3	05/11/09	BM
H09	21	b	5	78,215		3-4	05/11/09	BM
H09	21	b	6	78,156		3-4	05/11/09	BM
H09	21	b	fin	78,109	1107	4	05/11/09	BM
H10	16	b	1	78,389	1141	3	09/11/09	JD
H10	16	b	2	78,360		3	09/11/09	JD
H10	16	b	3	78,304		3	09/11/09	JD
H10	16	b	4	78,247		3-4	09/11/09	JD
H10	16	b	fin	78,183	1153	3-4	09/11/09	JD
H10	22	b	1	78,394	1142	3	09/11/09	PP
H10	22	b	2	78,348		3-4	09/11/09	PP
H10	22	b	3	78,308		3-4	09/11/09	PP
H10	22	b	4	78,273		3-4	09/11/09	PP
H10	22	b	fin	78,230	1150	4	09/11/09	PP
I02	1	a	1	78,543	2284	3-4	15/12/09	MR
I02	1	a	2	78,480		3-4	15/12/09	MR
I02	1	a	3	78,436		3-4	15/12/09	MR
I02	1	a	4	78,384		3-4	15/12/09	MR
I02	1	a	5	78,335		3-4	15/12/09	MR
I02	1	a	6	78,295		3-4	15/12/09	MR
I02	1	a	7	78,248		3-4	15/12/09	MR
I02	1	a	8	78,200		3-4	15/12/09	MR
I02	1	a	fin	78,139	2293	3-4	15/12/09	MR
I02	1	b	1	78,548	2292	3	15/12/09	BM
I02	1	b	2	78,485		3	15/12/09	BM
I02	1	b	3	78,419		3-4	15/12/09	BM
I02	1	b	4	78,324		3-4	15/12/09	BM
I02	1	b	5	78,273		3-4	15/12/09	BM
I02	1	b	6	78,224		3-4	15/12/09	BM
I02	1	b	7	78,165		3-4	15/12/09	BM
I02	1	b	fin	78,101	2294	3-4	15/12/09	BM
I03	1	d	1	78,543	1970	3	03/12/09	MES
I03	1	d	2	78,463		3	03/12/09	MES

Annexe 13 - O. A. 025570. Hin de Diou, Pujole-Plan (40). Inventaire des décapages manuels.

Secteur	carré	Sous-carré	N° décapage	Z sup	PT Réf	UPS	Date	Auteur
I03	1	d	3	78,426		3-4	03/12/09	MES
I03	1	d	4	78,381		3-4	03/12/09	MES
I03	1	d	5	78,345		3-4	03/12/09	MES
I03	1	d	6	78,295		3-4	03/12/09	MES
I03	1	d	7	78,247		3-4	03/12/09	MES
I03	1	d	8	78,201		3-4	03/12/09	MES
I03	1	d	fin	78,153	1991	3-4	03/12/09	MES
I03	6	a	1	78,542	1971	3	03/12/09	MES
I03	6	a	2	78,463		3	03/12/09	MES
I03	6	a	3	78,426		3-4	03/12/09	MES
I03	6	a	4	78,381		3-4	03/12/09	MES
I03	6	a	5	78,345		3-4	03/12/09	MES
I03	6	a	6	78,295		3-4	03/12/09	MES
I03	6	a	7	78,247		3-4	03/12/09	MES
I03	6	a	8	78,201		3-4	03/12/09	MES
I03	6	a	fin	78,161	1992	3-4	03/12/09	MES
I03	6	b	1	78,476	1996	3	03/12/09	MES
I03	6	b	2	78,425		3	03/12/09	MES
I03	6	b	3	78,373		3-4	03/12/09	MES
I03	6	b	4	78,318		3-4	03/12/09	MES
I03	6	b	5	78,286		3-4	03/12/09	MES
I03	6	b	6	78,264		3-4	03/12/09	MES
I03	6	b	7	78,220		3-4	03/12/09	MES
I03	6	b	8	78,182		3-4	03/12/09	MES
I03	6	b	9	78,142		3-4	03/12/09	MES
I03	6	b	fin	78,100	2015	3-4	03/12/09	MES
I03	6	c	1	78,475	1983	3	03/12/09	BBZ
I03	6	c	2	78,442		3-4	03/12/09	BBZ
I03	6	c	2	78,320		3-4	03/12/09	BBZ
I03	6	c	3	78,403		3-4	03/12/09	BBZ
I03	6	c	4	78,360		3-4	03/12/09	BBZ
I03	6	c	6	78,268		3-4	03/12/09	BBZ
I03	6	c	7	78,221		3-4	03/12/09	BBZ
I03	6	c	8	78,190		3-4	03/12/09	BBZ
I03	6	c	fin	78,140	1999	4	03/12/09	BBZ
I03	6	d	1	78,539	1945	3	02/12/09	MES
I03	6	d	2	78,481		3-4	02/12/09	MES
I03	6	d	3	78,430		3-4	02/12/09	MES
I03	6	d	4	78,389		3-4	02/12/09	MES
I03	6	d	5	78,352		3-4	02/12/09	MES
I03	6	d	6	78,302		3-4	02/12/09	MES
I03	6	d	7	78,255		3-4	02/12/09	MES
I03	6	d	8	78,244		3-4	02/12/09	MES
I03	6	d	fin	78,175	1964	3-4	02/12/09	MES
I03	7	a	1	78,452	2141	3	09/12/09	PP
I03	7	a	2	78,385		3	09/12/09	PP
I03	7	a	3	78,318		3	09/12/09	PP
I03	7	a	4	78,251		3-4	09/12/09	PP
I03	7	a	5	78,198		3-4	09/12/09	PP
I03	7	a	6	78,134		3-4	09/12/09	PP
I03	7	a	fin	78,079	2151	4	09/12/09	PP
I03	7	b	1	78,430	2165	3	10/12/09	MES
I03	7	b	2	78,335		3	10/12/09	MES
I03	7	b	3	78,303		3-4	10/12/09	MES

Annexe 13 - O. A. 025570. Hin de Diou, Pujo-le-Plan (40). Inventaire des décapages manuels.

Secteur	carré	Sous-carré	N° décapage	Z sup	PT Réf	UPS	Date	Auteur
I03	7	b	4	78,260		3-4	10/12/09	MES
I03	7	b	5	78,203		3-4	10/12/09	MES
I03	7	b	6	78,149		3-4	10/12/09	MES
I03	7	b	7	78,124		3-4	10/12/09	MES
I03	7	b	fin	78,680	2172	3-4	10/12/09	MES
I03	7	c	1	78,430	2140	3	09/12/09	CL
I03	7	c	2	78,382		3	09/12/09	CL
I03	7	c	3	78,342		3	09/12/09	CL
I03	7	c	4	78,294		3-4	09/12/09	PP
I03	7	c	5	78,239		3	09/12/09	PP
I03	7	c	6	78,186		3-4	09/12/09	PP
I03	7	c	7	78,135		3-4	09/12/09	PP
I03	7	c	fin	78,081	2160	4	09/12/09	PP
I03	7	d	1	78,462	2023	3-4	03/12/09	BBZ
I03	7	d	2	78,235		3-4	03/12/09	BBZ
I03	7	d	3	78,177		3-4	08/12/09	BBZ
I03	7	d	4	78,132		3-4	08/12/09	BBZ
I03	7	d	fin	78,088	2131	4	08/12/09	BBZ
I03	8	a	1	78,412	2173	3	10/12/09	MES
I03	8	a	2	78,311		3-4	10/12/09	MES
I03	8	a	3	78,252		3-4	10/12/09	MES
I03	8	a	4	78,208			10/12/09	MES
I03	8	a	5	78,163		3-4	10/12/09	MES
I03	8	a	6	78,113		3-4	10/12/09	MES
I03	8	a	fin	78,067	2193	3-4	10/12/09	MES
I03	8	c	1	78,160	2191	3-4	10/12/09	MR
I03	8	c	fin	78,065	2192	3-4	10/12/09	MR
I03	8	d	1	78,409	2174	3	10/12/09	MES
I03	8	d	2	78,318		3-4	10/12/09	MES
I03	8	d	3	78,273		3-4	10/12/09	MES
I03	8	d	4	78,208		3-4	10/12/09	MES
I03	8	d	5	78,163		3-4	10/12/09	MES
I03	8	d	6	78,122		3-4	10/12/09	MES
I03	8	d	fin	78,071	2194	3-4	10/12/09	MES
I03	11	a	1	78,551	1946	3	02/12/09	MES
I03	11	a	2	78,481		3-4	02/12/09	MES
I03	11	a	3	78,430		3-4	02/12/09	MES
I03	11	a	4	78,389		3-4	02/12/09	MES
I03	11	a	5	78,352		3-4	02/12/09	MES
I03	11	a	6	78,302		3-4	02/12/09	MES
I03	11	a	7	78,255		3-4	02/12/09	MES
I03	11	a	8	78,244		3-4	02/12/09	MES
I03	11	a	fin	78,186	1965	3-4	02/12/09	MES
I03	11	b	1	78,487	1972	3	03/12/09	BBZ
I03	11	b	2	78,451		3	03/12/09	BBZ
I03	11	b	3	78,405		3-4	03/12/09	BBZ
I03	11	b	4	78,361		3-4	03/12/09	BBZ
I03	11	b	5	78,307		3-4	03/12/09	BBZ
I03	11	b	6	78,245		3-4	03/12/09	BBZ
I03	11	b	7	78,211		3-4	03/12/09	BBZ
I03	11	b	fin	78,145	1982	4	03/12/09	BBZ
I03	11	c	1	78,521	2117	3-4	08/12/09	MES
I03	11	c	2	78,473		3-4	08/12/09	BBZ
I03	11	c	3	78,428		3-4	08/12/09	MES

Annexe 13 - O. A. 025570. Hin de Diou, Pujole-Plan (40). Inventaire des décapages manuels.

Secteur	carré	Sous-carré	N° décapage	Z sup	PT Réf	UPS	Date	Auteur
I03	11	c	4	78,365		3-4	08/12/09	PP
I03	11	c	5	78,321		3-4	08/12/09	MES
I03	11	c	6	78,272		3-4	08/12/09	MES
I03	11	c	7	78,211		3-4	08/12/09	MES
I03	11	c	fin	78,175	2126	3-4	08/12/09	MES
I03	11	d	1	78,540	2118	3-4	08/12/09	MES
I03	11	d	2	78,473		3-4	08/12/09	MES
I03	11	d	3	78,428		3-4	08/12/09	MES
I03	11	d	4	78,365		3-4	08/12/09	MES
I03	11	d	5	78,321		3-4	08/12/09	MES
I03	11	d	6	78,264		3-4	08/12/09	MES
I03	11	d	fin	78,178	2123	3-4	08/12/09	MES
I03	12	a	1	78,434	2000	3	03/12/09	BBZ
I03	12	a	2	78,412		3	03/12/09	BBZ
I03	12	a	3	78,974		3-4	03/12/09	BBZ
I03	12	a	4	78,324		3-4	03/12/09	BBZ
I03	12	a	5	78,272		3-4	03/12/09	BBZ
I03	12	a	6	78,218		3-4	03/12/09	BBZ
I03	12	a	8	78,140		3-4	03/12/09	BBZ
I03	12	a	fin	78,096	2022	4	03/12/09	BBZ
I03	12	b	1	78,419	2189	3-4	10/12/09	MR
I03	12	b	2	78,339		3-4	10/12/09	MR
I03	12	b	3	78,302		3-4	10/12/09	MR
I03	12	b	4	78,259		3-4	10/12/09	MR
I03	12	b	5	78,214		3-4	10/12/09	MR
I03	12	b	6	78,175		3-4	10/12/09	MR
I03	12	b	7	78,120		3-4	10/12/09	MR
I03	12	b	fin	78,057	2207	3-4	10/12/09	MR
I03	12	c	1	78,487	2190	3-4	10/12/09	MR
I03	12	c	2	78,344		3-4	10/12/09	MR
I03	12	c	3	78,302		3-4	10/12/09	MR
I03	12	c	4	78,259		3-4	10/12/09	MR
I03	12	c	5	78,214		3-4	10/12/09	MR
I03	12	c	6	78,175		3-4	10/12/09	MR
I03	12	c	7	78,120		3-4	10/12/09	MR
I03	12	c	fin	78,173	2208	3-4	10/12/09	MR
I03	12	d	1	78,486	2125	3-4	08/12/09	PP
I03	12	d	2	78,451		3-4	08/12/09	PP
I03	12	d	3	78,318		3-4	08/12/09	PP
I03	12	d	4	78,277		3-4	08/12/09	PP
I03	12	d	5	78,226		3-4	09/12/09	PP
I03	12	d	6	78,177		3-4	09/12/09	PP
I03	12	d	fin	78,109	2135	4	09/12/09	PP
I03	13	a	1	78,417	2196	3-4	10/12/09	MES
I03	13	a	2	78,346		3	10/12/09	MES
I03	13	a	3	78,302		3-4	10/12/09	MES
I03	13	a	4	78,250		3-4	10/12/09	MES
I03	13	a	5	78,222		3-4	10/12/09	MES
I03	13	a	6	78,182		3-4	10/12/09	MES
I03	13	a	7	78,130		3-4	10/12/09	MES
I03	13	a	fin	78,068	2205	3-4	10/12/09	MES
I03	13	b	1	78,290	2203	3-4	10/12/09	TB
I03	13	b	2	78,149		3-4	10/12/09	MES
I03	13	b	fin	78,067	2204	3-4	10/12/09	MES

Annexe 13 - O. A. 025570. Hin de Diou, Pujo-le-Plan (40). Inventaire des décapages manuels.

Secteur	carré	Sous-carré	N° décapage	Z sup	PT Réf	UPS	Date	Auteur
I03	13	c	1	78,297	2215	3-4	14/12/09	MES
I03	13	c	2	78,183		3-4	14/12/09	MES
I03	13	c	3	78,117		3-4	14/12/09	MES
I03	13	c	fin	78,056	2220	3-4	14/12/09	MES
I03	13	d	1	78,488	2206	3	10/12/09	MES
I03	13	d	2	78,367		3-4	14/12/09	MES
I03	13	d	3	78,332		3-4	14/12/09	MES
I03	13	d	4	78,294		3-4	14/12/09	MES
I03	13	d	5	78,250		3-4	14/12/09	MES
I03	13	d	6	78,215		3-4	14/12/09	MES
I03	13	d	7	78,166		3-4	14/12/09	MES
I03	13	d	8	78,110		3-4	14/12/09	MES
I03	13	d	fin	78,061	2217	4	14/12/09	MES
I03	15	c	fin	78,036	2187	3-4	10/12/09	MR
I03	16	a	1	78,000	2128	3	08/12/09	MES
I03	16	a	2	78,527		3	08/12/09	MES
I03	16	a	3	78,308		3-4	08/12/09	MES
I03	16	a	3	78,356		3-4	08/12/09	MES
I03	16	a	5	78,246		3-4	09/12/09	JD
I03	16	a	fin	78,191	2136	3-4	09/12/09	JD
I03	16	b	1	78,540	2129	3	08/12/09	MES
I03	16	b	2	78,445		3-4	08/12/09	MES
I03	16	b	3	78,371		3-4	08/12/09	MES
I03	16	b	4	78,316		3-4	08/12/09	MES
I03	16	b	5	78,267		3-4	09/12/09	BM
I03	16	b	6	78,222		3-4	09/12/09	BM
I03	16	b	fin	78,185	2143	3-4	09/12/09	BM
I03	16	c	1	78,536	2132	3-4	08/12/09	BBZ
I03	16	c	2	78,483		3	08/12/09	BBZ
I03	16	c	3	78,353		3-4	08/12/09	BBZ
I03	16	c	4	78,307		3-4	08/12/09	BBZ
I03	16	c	5	78,269		3-4	09/12/09	BM
I03	16	c	6	78,224		3-4	09/12/09	BM
I03	16	c	fin	78,170	2144	3-4	09/12/09	BM
I03	16	d	1	78,548	2137	3	09/12/09	JD
I03	16	d	2	78,491		3	09/12/09	JD
I03	16	d	3	78,455		3	09/12/09	JD
I03	16	d	4	78,418		3	09/12/09	JD
I03	16	d	5	78,351		3-4	09/12/09	JD
I03	16	d	6	78,287		3-4	09/12/09	JD
I03	16	d	7	78,241		3-4	09/12/09	JD
I03	16	d	8	78,179		3-4	09/12/09	JD
I03	16	d	fin	78,156	2152	4	09/12/09	JD
I03	17	a	1	78,307	2145	3	09/12/09	BM
I03	17	a	2	78,460		3	09/12/09	BM
I03	17	a	3	78,417		3-4	09/12/09	BM
I03	17	a	4	78,366		3-4	09/12/09	BM
I03	17	a	5	78,326		3-4	09/12/09	BM
I03	17	a	6	78,279		3-4	09/12/09	BM
I03	17	a	7	78,225		3-4	09/12/09	BM
I03	17	a	7	78,221		3-4	09/12/09	BM
I03	17	a	8	78,174		3-4	09/12/09	BM
I03	17	a	fin	78,133	2163	3-4	09/12/09	BM
I03	17	b	1	78,485	2166	3	10/12/09	BM

Annexe 13 - O. A. 025570. Hin de Diou, Pujole-Plan (40). Inventaire des décapages manuels.

Secteur	carré	Sous-carré	N° décapage	Z sup	PT Réf	UPS	Date	Auteur
I03	17	b	2	78,442		3	10/12/09	BM
I03	17	b	3	78,398		3-4	10/12/09	BM
I03	17	b	4	78,346		3-4	10/12/09	BM
I03	17	b	5	78,306			10/12/09	BM
I03	17	b	6	78,259		3-4	10/12/09	BM
I03	17	b	7	78,203		3-4	10/12/09	BM
I03	17	b	fin	78,150	2200	3-4	10/12/09	BM
I03	17	c	1	78,518	2167	3	10/12/09	CL
I03	17	c	2	78,454		3	10/12/09	BM
I03	17	c	3	78,412		3-4	10/12/09	BM
I03	17	c	4	78,347		3-4	10/12/09	BM
I03	17	c	5	78,299			10/12/09	BM
I03	17	c	6	78,251		3-4	10/12/09	BM
I03	17	c	7	78,196		3-4	10/12/09	BM
I03	17	c	fin	78,146	2201	3-4	10/12/09	BM
I03	17	d	1	78,523	2146	3	09/12/09	BM
I03	17	d	2	78,471		3	09/12/09	BM
I03	17	d	3	78,419		3-4	09/12/09	BM
I03	17	d	4	78,374		3-4	09/12/09	BM
I03	17	d	5	78,328		3-4	09/12/09	BM
I03	17	d	6	78,273		3-4	09/12/09	BM
I03	17	d	7	78,228		3-4	09/12/09	BM
I03	17	d	7	78,215		3-4	09/12/09	BM
I03	17	d	8	78,174		3-4	09/12/09	BM
I03	17	d	fin	78,131	2164	3-4	09/12/09	BM
I03	18	a	1	78,486	2214	3	14/12/09	PP
I03	18	a	2	78,414		3	14/12/09	PP
I03	18	a	3	78,369		3	14/12/09	PP
I03	18	a	4	78,323		3-4	14/12/09	PP
I03	18	a	5	78,277		3-4	14/12/09	PP
I03	18	a	6	78,226		3-4	14/12/09	PP
I03	18	a	7	78,173		3-4	14/12/09	PP
I03	18	a	8	78,123		3-4	14/12/09	PP
I03	18	a	fin	78,064	2242	3-4	14/12/09	PP
I03	18	b	1	78,483	2221	3	14/12/09	MES
I03	18	b	2	78,413		3-4	14/12/09	MES
I03	18	b	3	78,359		3-4	14/12/09	MES
I03	18	b	4	78,295		3-4	14/12/09	BBZ
I03	18	b	5	78,236		3-4	14/12/09	BBZ
I03	18	b	6	78,178		3-4	14/12/09	BBZ
I03	18	b	7	78,112		3-4	14/12/09	BBZ
I03	18	b	fin	78,058	2261	4	14/12/09	BBZ
I03	18	c	1	78,512	2133	3	09/12/09	TB
I03	18	c	2	78,472		3	09/12/09	TB
I03	18	c	3	78,423		3	09/12/09	TB
I03	18	c	4	78,385		3-4	09/12/09	TB
I03	18	c	5	78,351		3-4	09/12/09	TB
I03	18	c	6	78,313		3	09/12/09	TB
I03	18	c	7	78,271		3-4	09/12/09	TB
I03	18	c	8	78,227		3-4	09/12/09	TB
I03	18	c	9	78,193		3-4	09/12/09	TB
I03	18	c	fin	78,154	2169	3-4	10/12/09	TB
I03	18	d	1	78,511	2212	3	14/12/09	JD
I03	18	d	2	78,426		3	14/12/09	JD

Annexe 13 - O. A. 025570. Hin de Diou, Pujo-le-Plan (40). Inventaire des décapages manuels.

Secteur	carré	Sous-carré	N° décapage	Z sup	PT Réf	UPS	Date	Auteur
I03	18	d	3	78,352		3	14/12/09	JD
I03	18	d	3	78,370		3-4	14/12/09	JD
I03	18	d	4	78,327		3-4	14/12/09	JD
I03	18	d	5	78,282		3-4	14/12/09	JD
I03	18	d	6	78,237		3-4	14/12/09	JD
I03	18	d	7	78,190		3-4	14/12/09	JD
I03	21	a	1	78,535	2153	3	09/12/09	JD
I03	21	a	2	78,435		3	09/12/09	JD
I03	21	a	3	78,392		3-4	09/12/09	JD
I03	21	a	4	78,342		3-4	09/12/09	JD
I03	21	a	5	78,294		3-4	09/12/09	JD
I03	21	a	6	78,258		3-4	09/12/09	JD
I03	21	a	7	78,208		3-4	09/12/09	JD
I03	21	a	8	78,172		3-4	10/12/09	JD
I03	21	a	fin	78,121	2171	3-4	10/12/09	JD
I03	21	b	1	78,543	2170	3	10/12/09	JD
I03	21	b	2	78,428		3	10/12/09	JD
I03	21	b	3	78,378		3-4	10/12/09	JD
I03	21	b	4	78,315		3-4	10/12/09	JD
I03	21	b	5	78,263		3-4	10/12/09	JD
I03	21	b	6	78,187		3-4	10/12/09	JD
I03	21	b	fin	78,141	2197	3-4	10/12/09	JD
I03	21	c	1	78,553	2267	3	15/12/09	CL
I03	21	c	2	78,479		3-4	15/12/09	CL
I03	21	c	3	78,419		3-4	15/12/09	CL
I03	21	c	4	78,377		3-4	15/12/09	CL
I03	21	c	5	78,321		3-4	15/12/09	CL
I03	21	c	6	78,270		3-4	15/12/09	CL
I03	21	c	7	78,217		3-4	15/12/09	CL
I03	21	c	8	78,155		3-4	15/12/09	CL
I03	21	c	fin	78,116	2278	3-4	15/12/09	CL
I03	21	d	1	78,546	2280	3	15/12/09	BM
I03	21	d	2	78,488		3-4	15/12/09	BM
I03	21	d	3	78,424		3-4	15/12/09	BM
I03	21	d	4	78,362		3-4	15/12/09	BM
I03	21	d	5	78,306		3-4	15/12/09	BM
I03	21	d	6	78,262		3-4	15/12/09	BM
I03	21	d	7	78,203		3-4	15/12/09	BM
I03	21	d	fin	78,131	2291	3-4	15/12/09	BM
I03	22	a	1	78,539	2198	3-4	10/12/09	JD
I03	22	a	2	78,461		3	10/12/09	BM
I03	22	a	3	78,410		3-4	10/12/09	JD
I03	22	a	4	78,357		3-4	10/12/09	JD
I03	22	a	5	78,328		3-4	10/12/09	MES
I03	22	a	6	78,275		3-4	10/12/09	MES
I03	22	a	7	78,244		3-4	10/12/09	MES
I03	22	a	8	78,194		3-4	10/12/09	MES
I03	22	a	fin	78,051	2211	4	10/12/09	BM
I03	22	b	1	78,222	2199	3	10/12/09	BM
I03	22	b	2	78,457		3	10/12/09	JD
I03	22	b	3	78,410		3	10/12/09	BM
I03	22	b	4	78,356		3-4	10/12/09	BM
I03	22	b	5	78,306		3-4	10/12/09	BM
I03	22	b	6	78,256		3-4	10/12/09	BM

Annexe 13 - O. A. 025570. Hin de Diou, Pujole-Plan (40). Inventaire des décapages manuels.



Secteur	carré	Sous-carré	N° décapage	Z sup	PT Réf	UPS	Date	Auteur
I03	22	b	7	78,209		3-4	10/12/09	BM
I03	22	b	fin	78,143	2210	4	10/12/09	BM
I03	22	c	1	78,518	2268	3	15/12/09	BM
I03	22	c	2	78,461		3	15/12/09	BM
I03	22	c	3	78,411		3-4	15/12/09	BM
I03	22	c	4	78,374		3-4	15/12/09	BM
I03	22	c	5	78,280		3-4	15/12/09	BM
I03	22	c	6	78,230		3-4	15/12/09	BM
I03	22	c	7	78,183		3-4	15/12/09	BM
I03	22	c	8	78,140		3-4	15/12/09	BM
I03	22	c	fin	78,104	2279	3-4	15/12/09	BM
I03	22	d	1	78,554	2264	3	14/12/09	BBZ
I03	22	d	2	78,460		3	14/12/09	BBZ
I03	22	d	3	78,387		3	14/12/09	BBZ
I03	22	d	4	78,344		3-4	15/12/09	PP
I03	22	d	5	78,400		3-4	15/12/09	PP
I03	22	d	6	78,236		3-4	15/12/09	PP
I03	22	d	7	78,184		3-4	15/12/09	PP
I03	22	d	8	78,135		3-4	15/12/09	PP
I03	22	d	fin	78,098	2277	4	15/12/09	PP
I03	23	a	1	78,510	2213	3	14/12/09	BBZ
I03	23	a	2	78,413		3-4	14/12/09	BBZ
I03	23	a	3	78,352		3-4	14/12/09	BBZ
I03	23	a	4	78,303		3-4	14/12/09	BBZ
I03	23	a	5	78,253		3-4	14/12/09	BBZ
I03	23	a	6	78,194		3-4	14/12/09	BBZ
I03	23	a	fin	78,122	2230	4	14/12/09	BBZ
I03	23	b	1	78,527	2243	3	14/12/09	JD
I03	23	b	2	78,425		3	14/12/09	JD
I03	23	b	3	78,380		3-4	14/12/09	JD
I03	23	b	4	78,314		3-4	14/12/09	JD
I03	23	b	5	78,282		3-4	14/12/09	JD
I03	23	b	6	78,252		3-4	14/12/09	JD
I03	23	b	7	78,200		3-4	14/12/09	JD
I03	23	b	8	78,159		3-4	15/12/09	JD
I03	23	b	fin	78,107	2271	3-4	15/12/09	JD
I03	23	c	1	78,516	2272	3	15/12/09	JD
I03	23	c	2	78,373		3	15/12/09	JD
I03	23	c	3	78,330		3	15/12/09	JD
I03	23	c	4	78,297		3-4	15/12/09	JD
I03	23	c	5	78,252		3-4	15/12/09	JD
I03	23	c	6	78,201		3-4	15/12/09	JD
I03	23	c	7	78,144		3-4	15/12/09	JD
I03	23	c	fin	78,096	2285	3-4	15/12/09	JD
I03	23	d	1	78,504	2269	3	15/12/09	PP
I03	23	d	1	78,503	2286	3	15/12/09	JD
I03	23	d	2	78,438		3	15/12/09	JD
I03	23	d	3	78,372		3	15/12/09	JD
I03	23	d	4	78,322		3-4	15/12/09	JD
I03	23	d	5	78,273		3-4	15/12/09	JD
I03	23	d	6	78,223		3-4	15/12/09	JD
I03	23	d	7	78,194		3-4	15/12/09	JD
I03	23	d	8	78,150		3-4	15/12/09	JD
I03	23	d	fin	78,095	2295	3-4	15/12/09	JD

Annexe 13 - O. A. 025570. Hin de Diou, Pujo-le-Plan (40). Inventaire des décapages manuels.

Secteur	carré	Sous-carré	N° décapage	Z sup	PT Réf	UPS	Date	Auteur
I03	25	b	1	78,524	2168	3	10/12/09	CL
I03	25	b	2	78,491		3	10/12/09	CL
I03	25	b	3	78,404		3-4	10/12/09	CL
I03	25	b	4	78,346		3-4	10/12/09	CL
I03	25	b	5	78,311		3-4	10/12/09	TB
I03	25	b	6	78,257		3-4	10/12/09	TB
I03	25	b	7	78,213		3-4	10/12/09	TB
I03	25	b	fin	78,187	2209	4	10/12/09	CL
I04	7	c	fin	78,046	2180	3-4	10/12/09	MR
I04	15	c	1	78,140	2185	3-4	10/12/09	MR
I04	16	c	1	78,164	2176	3-4	10/12/09	MES
I04	16	d	1	78,147	2161	3-4	09/12/09	MR
I04	16	d	2	78,105		3-4	09/12/09	MR
I04	16	d	3	78,045		3-4	09/12/09	MR
I04	17	d	1	78,155	2177	3-4	10/12/09	MES
I04	17	d	1	78,049	2182	3-4	10/12/09	MR
I04	21	a	1	78,185	2178	3-4	10/12/09	MES
I04	21	b	fin	78,043	2181	3-4	10/12/09	MR
I04	22	a	1	78,175	2179	3-4	10/12/09	MES
I04	22	a	1	78,034	2183	3-4	10/12/09	MR
I04	22	b	1	78,179	2184	3-4	10/12/09	MR
I04	22	b	fin	78,033	2188	3-4	10/12/09	MR

identifiant	type	n° ordre	format	localisation	type	description	vue vers	auteur
OA025570_PN_001	photographie numérique	1	jpg	PHD09	vue générale	aménagement du site	nord-ouest	A. Roy
OA025570_PN_002	photographie numérique	2	jpg	PHD09	vue générale	aménagement du site	nord	A. Roy
OA025570_PN_003	photographie numérique	3	jpg	PHD09	vue générale	aménagement du site	nord	A. Roy
OA025570_PN_004	photographie numérique	4	jpg	PHD09	vue générale	aménagement du site	sud-ouest	A. Roy
OA025570_PN_005	photographie numérique	5	jpg	PHD09	vue générale	aménagement du site	sud-ouest	A. Roy
OA025570_PN_006	photographie numérique	6	jpg	PHD09	vue générale	aménagement du site	nord-ouest	A. Roy
OA025570_PN_007	photographie numérique	7	jpg	PHD09	vue générale	aménagement du site	nord-ouest	A. Roy
OA025570_PN_008	photographie numérique	8	jpg	PHD09	vue générale	aménagement du site	nord-ouest	A. Roy
OA025570_PN_009	photographie numérique	9	jpg	PHD09	vue générale	aménagement réserves d'eau	ouest	A. Roy
OA025570_PN_010	photographie numérique	10	jpg	PHD09	vue générale	aménagement réserves d'eau	ouest	A. Roy
OA025570_PN_011	photographie numérique	11	jpg	PHD09	vue générale		nord-ouest	B. Bosc-Zanardo
OA025570_PN_012	photographie numérique	12	jpg	PHD09	vue générale		ouest	B. Bosc-Zanardo
OA025570_PN_013	photographie numérique	13	jpg	PHD09	vue générale		ouest	B. Bosc-Zanardo
OA025570_PN_014	photographie numérique	14	jpg	PHD09	vue générale		nord-ouest	B. Bosc-Zanardo
OA025570_PN_015	photographie numérique	15	jpg	PHD09	vue générale		nord-ouest	B. Bosc-Zanardo
OA025570_PN_016	photographie numérique	16	jpg	PHD09	vue générale		nord	B. Bosc-Zanardo
OA025570_PN_017	photographie numérique	17	jpg	PHD09	vue générale		nord-est	B. Bosc-Zanardo
OA025570_PN_018	photographie numérique	18	jpg	PHD09	vue générale		nord-est	B. Bosc-Zanardo
OA025570_PN_019	photographie numérique	19	jpg	PHD09	vue générale		est	B. Bosc-Zanardo
OA025570_PN_020	photographie numérique	20	jpg	TR01	vue détaillée	ouverture décapage	nord-est	B. Bosc-Zanardo
OA025570_PN_021	photographie numérique	21	jpg	PHD09	vue générale	mise en place topographie	est	B. Bosc-Zanardo
OA025570_PN_022	photographie numérique	22	jpg	TR01	vue détaillée	ouverture décapage	nord-est	B. Bosc-Zanardo
OA025570_PN_023	photographie numérique	23	jpg	TR01	vue détaillée	ouverture décapage	nord-est	B. Bosc-Zanardo
OA025570_PN_024	photographie numérique	24	jpg	TR01	vue détaillée	ouverture décapage	nord-est	B. Bosc-Zanardo
OA025570_PN_025	photographie numérique	25	jpg	PHD09	vue générale	mise en place topographie	nord-ouest	B. Bosc-Zanardo
OA025570_PN_026	photographie numérique	26	jpg	TR01	vue détaillée	ouverture décapage	nord-est	B. Bosc-Zanardo
OA025570_PN_027	photographie numérique	27	jpg	PHD09	vue générale		sud-est	A. Roy
OA025570_PN_028	photographie numérique	28	jpg	PHD09	vue générale		sud-est	A. Roy
OA025570_PN_029	photographie numérique	29	jpg	PHD09	vue générale	panoramique	sud-est	A. Roy
OA025570_PN_030	photographie numérique	30	jpg	PHD09	vue générale		sud-est	A. Roy
OA025570_PN_031	photographie numérique	31	jpg	PHD09	vue générale		sud-est	A. Roy

Annexe 14 - O. A. 025570. Hin de Diou, Pujole-Plan (40). Inventaire des photographies de terrain.

identifiant	type	n° ordre	format	localisation	type	description	vue vers	auteur
OA025570_PN_032	photographie numérique	32	jpg	PHD09	vue générale		sud-est	A. Roy
OA025570_PN_033	photographie numérique	33	jpg	PHD09	vue générale		sud-est	A. Roy
OA025570_PN_034	photographie numérique	34	jpg	PHD09	vue générale		sud-est	A. Roy
OA025570_PN_035	photographie numérique	35	jpg	PHD09	vue générale		sud-est	A. Roy
OA025570_PN_036	photographie numérique	36	jpg	PHD09	vue générale		sud-est	A. Roy
OA025570_PN_037	photographie numérique	37	jpg	PHD09	vue générale		sud-est	A. Roy
OA025570_PN_038	photographie numérique	38	jpg	TR01	détail	Sondage 01	nord-est	M. Rué
OA025570_PN_039	photographie numérique	39	jpg	TR01	détail	Sondage 01	nord-est	M. Rué
OA025570_PN_040	photographie numérique	40	jpg	TR01	extrémité ouest	CP01	nord-ouest	M. Rué
OA025570_PN_041	photographie numérique	41	jpg	TR01	détail	CP01	nord	M. Rué
OA025570_PN_042	photographie numérique	42	jpg	TR01	série 1	CP01	nord ouest	M. Rué
OA025570_PN_043	photographie numérique	43	jpg	TR01	série 1	CP01	nord ouest	M. Rué
OA025570_PN_044	photographie numérique	44	jpg	TR01	série 1	CP01	nord ouest	M. Rué
OA025570_PN_045	photographie numérique	45	jpg	TR01	série 1	CP01	nord ouest	M. Rué
OA025570_PN_046	photographie numérique	46	jpg	TR01	série 1	CP01	nord ouest	M. Rué
OA025570_PN_047	photographie numérique	47	jpg	TR01	série 2	CP01	nord ouest	M. Rué
OA025570_PN_048	photographie numérique	48	jpg	TR01	série 2	CP01	nord ouest	M. Rué
OA025570_PN_049	photographie numérique	49	jpg	TR01	série 2	CP01	nord ouest	M. Rué
OA025570_PN_050	photographie numérique	50	jpg	TR01	détail	CP01	ouest	M. Rué
OA025570_PN_051	photographie numérique	51	jpg	TR01	série 3	CP01	nord-ouest	M. Rué
OA025570_PN_052	photographie numérique	52	jpg	TR01	série 3	CP01	nord-ouest	M. Rué
OA025570_PN_053	photographie numérique	53	jpg	TR01	série 3	CP01	nord-ouest	M. Rué
OA025570_PN_054	photographie numérique	54	jpg	TR01	série 3	CP01	nord-ouest	M. Rué
OA025570_PN_055	photographie numérique	55	jpg	TR01	série 3	CP01	nord-ouest	M. Rué
OA025570_PN_056	photographie numérique	56	jpg	TR01	série 3	CP01	nord-ouest	M. Rué
OA025570_PN_057	photographie numérique	57	jpg	TR01	série 3	CP01	nord-ouest	M. Rué
OA025570_PN_058	photographie numérique	58	jpg	TR01	série 3	CP01	nord-ouest	M. Rué
OA025570_PN_059	photographie numérique	59	jpg	TR01	série 3	CP01	nord-ouest	M. Rué
OA025570_PN_060	photographie numérique	60	jpg	TR01	série 4	CP01	nord-ouest	M. Rué
OA025570_PN_061	photographie numérique	61	jpg	TR01	série 4	CP01	nord-ouest	M. Rué
OA025570_PN_062	photographie numérique	62	jpg	TR01	série 4	CP01	nord-ouest	M. Rué

Annexe 14 - O. A. 025570. Hin de Diou, Pujo-le-Plan (40). Inventaire des photographies de terrain.

identifiant	type	n° ordre	format	localisation	type	description	vue vers	auteur
OA025570_PN_063	photographie numérique	63	jpg	TR01	série 4	CP01	nord-ouest	M. Rué
OA025570_PN_064	photographie numérique	64	jpg	TR01	série 4	CP01	nord-ouest	M. Rué
OA025570_PN_065	photographie numérique	65	jpg	TR01	série 4	CP01	nord-ouest	M. Rué
OA025570_PN_066	photographie numérique	66	jpg	TR01	série 4	CP01	nord-ouest	M. Rué
OA025570_PN_067	photographie numérique	67	jpg	TR01	série 4	CP01	nord-ouest	M. Rué
OA025570_PN_068	photographie numérique	68	jpg	TR01	série 4	CP01	nord-ouest	M. Rué
OA025570_PN_069	photographie numérique	69	jpg	TR01	série 4	CP01	nord-ouest	M. Rué
OA025570_PN_070	photographie numérique	70	jpg	TR01	série 4	CP01	nord-ouest	M. Rué
OA025570_PN_071	photographie numérique	71	jpg	TR01	série 4	CP01	nord-ouest	M. Rué
OA025570_PN_072	photographie numérique	72	jpg	TR01	série 4	CP01	nord-ouest	M. Rué
OA025570_PN_073	photographie numérique	73	jpg	TR01	série 4	CP01	nord-ouest	M. Rué
OA025570_PN_074	photographie numérique	74	jpg	TR01	série 4	CP01	nord-ouest	M. Rué
OA025570_PN_075	photographie numérique	75	jpg	TR01	série 5	CP01	nord-ouest	M. Rué
OA025570_PN_076	photographie numérique	76	jpg	TR01	série 5	CP01	nord-ouest	M. Rué
OA025570_PN_077	photographie numérique	77	jpg	TR01	série 5	CP01	nord-ouest	M. Rué
OA025570_PN_078	photographie numérique	78	jpg	TR01	série 5	CP01	nord-ouest	M. Rué
OA025570_PN_079	photographie numérique	79	jpg	TR01	série 5	CP01	nord-ouest	M. Rué
OA025570_PN_080	photographie numérique	80	jpg	TR01	série 5	CP01	nord-ouest	M. Rué
OA025570_PN_081	photographie numérique	81	jpg	TR01	série 5	CP01	nord-ouest	M. Rué
OA025570_PN_082	photographie numérique	82	jpg	TR01	ST02	CP01	nord-ouest	M. Rué
OA025570_PN_083	photographie numérique	83	jpg	TR01	ST02	CP01	nord-ouest	M. Rué
OA025570_PN_084	photographie numérique	84	jpg	TR01	ST02	CP01	nord-ouest	M. Rué
OA025570_PN_085	photographie numérique	85	jpg	TR01	ST01	CP01	nord-ouest	M. Rué
OA025570_PN_086	photographie numérique	86	jpg	TR01	vue générale	CP01	nord-ouest	M. Rué
OA025570_PN_087	photographie numérique	87	jpg	TR01	vue générale	CP01	nord-ouest	M. Rué
OA025570_PN_088	photographie numérique	88	jpg	TR01	vue générale	CP01	nord-ouest	M. Rué
OA025570_PN_089	photographie numérique	89	jpg	TR01	vue générale	CP01	nord-ouest	M. Rué
OA025570_PN_090	photographie numérique	90	jpg	TR01	vue générale	CP01	nord-ouest	M. Rué
OA025570_PN_091	photographie numérique	91	jpg	TR01	vue générale	CP01	nord-ouest	M. Rué
OA025570_PN_092	photographie numérique	92	jpg	TR01	vue générale	CP01	nord-ouest	M. Rué
OA025570_PN_093	photographie numérique	93	jpg	TR01	vue générale	CP01	nord-ouest	M. Rué

Annexe 14 - O. A. 025570. Hin de Diou, Pujo-le-Plan (40). Inventaire des photographies de terrain.

identifiant	type	n° ordre	format	localisation	type	description	vue vers	auteur
OA025570_PN_094	photographie numérique	94	jpg	TR01	vue générale	CP01	nord-ouest	M. Rué
OA025570_PN_095	photographie numérique	95	jpg	TR01	Sondage 2	CP01	nord-ouest	M. Rué
OA025570_PN_096	photographie numérique	96	jpg	TR01	Sondage 2	CP01	nord-ouest	M. Rué
OA025570_PN_097	photographie numérique	97	jpg	TR01	Sondage 2	CP01	nord-ouest	M. Rué
OA025570_PN_098	photographie numérique	98	jpg	TR01		CP01	ouest	M. Rué
OA025570_PN_099	photographie numérique	99	jpg	TR01		CP01	ouest	M. Rué
OA025570_PN_100	photographie numérique	100	jpg	TR01		CP01	ouest	M. Rué
OA025570_PN_101	photographie numérique	101	jpg	TR01	Sondage 3	CP01	nord-ouest	M. Rué
OA025570_PN_102	photographie numérique	102	jpg	TR01	Sondage 3	CP01	nord-ouest	M. Rué
OA025570_PN_103	photographie numérique	103	jpg	TR01		CP01	ouest	M. Rué
OA025570_PN_104	photographie numérique	104	jpg	TR01	ST01	CP01	nord-ouest	B. Marquebielle
OA025570_PN_105	photographie numérique	105	jpg	TR01	ST01	CP01	nord-ouest	B. Marquebielle
OA025570_PN_106	photographie numérique	106	jpg	TR01	ST01	CP01	nord	B. Marquebielle
OA025570_PN_107	photographie numérique	107	jpg	TR01	ST01	CP01	sud-est	B. Marquebielle
OA025570_PN_108	photographie numérique	108	jpg	TR01	ST01	CP01	sud-est	B. Marquebielle
OA025570_PN_109	photographie numérique	109	jpg	PHD09	vue générale		nord-est	B. Bosc-Zanardo
OA025570_PN_110	photographie numérique	110	jpg	PHD09	vue générale		nord-est	B. Bosc-Zanardo
OA025570_PN_111	photographie numérique	111	jpg	Zone 2	vue détaillée	ouverture décapage	nord-est	B. Bosc-Zanardo
OA025570_PN_112	photographie numérique	112	jpg	PHD09	vue générale	Vue générale	nord-est	B. Bosc-Zanardo
OA025570_PN_113	photographie numérique	113	jpg	PHD09	vue générale	vue générale	sud-est	B. Bosc-Zanardo
OA025570_PN_114	photographie numérique	114	jpg	PHD09	vue générale	vue générale	sud-est	B. Bosc-Zanardo
OA025570_PN_115	photographie numérique	115	jpg	Zone 1	vue générale	vue générale	nord-ouest	B. Bosc-Zanardo
OA025570_PN_116	photographie numérique	116	jpg	Zone 1	vue générale	vue générale	nord-ouest	B. Bosc-Zanardo
OA025570_PN_117	photographie numérique	117	jpg	Zone 1	vue détaillée	sondage diagnostique	nord-ouest	B. Bosc-Zanardo
OA025570_PN_118	photographie numérique	118	jpg	Zone 1	vue générale	CP01.1	nord-ouest	M. Rué
OA025570_PN_119	photographie numérique	119	jpg	Zone 1	vue générale	CP01.1	nord-ouest	M. Rué
OA025570_PN_120	photographie numérique	120	jpg	Zone 1	vue détaillée	CP01.1	nord-ouest	M. Rué
OA025570_PN_121	photographie numérique	121	jpg	Zone 1	vue détaillée	CP01.1	nord-ouest	M. Rué
OA025570_PN_122	photographie numérique	122	jpg	Zone 1	vue détaillée	CP01.1	nord-ouest	M. Rué
OA025570_PN_123	photographie numérique	123	jpg	Zone 1	vue détaillée	CP01.1	nord-ouest	M. Rué
OA025570_PN_124	photographie numérique	124	jpg	Zone 1	vue détaillée	CP01.1	nord-ouest	M. Rué

Annexe 14 - O. A. 025570. Hin de Diou, Pujole-Plan (40). Inventaire des photographies de terrain.

identifiant	type	n° ordre	format	localisation	type	description	vue vers	auteur
OA025570_PN_125	photographie numérique	125	jpg	Zone 1	vue détaillée	CP01.1	nord-ouest	M. Rué
OA025570_PN_126	photographie numérique	126	jpg	Zone 1	vue détaillée	CP01.1	nord-ouest	M. Rué
OA025570_PN_127	photographie numérique	127	jpg	Zone 1	vue détaillée	CP01.1	nord-ouest	M. Rué
OA025570_PN_128	photographie numérique	128	jpg	Zone 1	vue détaillée	CP01.1	nord-ouest	M. Rué
OA025570_PN_129	photographie numérique	129	jpg	Zone 1	vue générale	ST03	nord-est	B. Bosc-Zanardo
OA025570_PN_130	photographie numérique	130	jpg	Zone 1	vue générale	ST03	nord-est	B. Bosc-Zanardo
OA025570_PN_131	photographie numérique	131	jpg	Zone 1	vue détaillée	ST03	nord-ouest	B. Bosc-Zanardo
OA025570_PN_132	photographie numérique	132	jpg	Zone 1	vue détaillée	ST03	nord-ouest	B. Bosc-Zanardo
OA025570_PN_133	photographie numérique	133	jpg	Zone 1	vue détaillée	ST03	nord-ouest	B. Bosc-Zanardo
OA025570_PN_134	photographie numérique	134	jpg	Zone 1	vue détaillée	ST03	nord-ouest	B. Bosc-Zanardo
OA025570_PN_135	photographie numérique	135	jpg	Zone 2	vue générale	décapage	nord-est	B. Bosc-Zanardo
OA025570_PN_136	photographie numérique	136	jpg	Zone 1	vue générale	CP04	sud-ouest	B. Bosc-Zanardo
OA025570_PN_137	photographie numérique	137	jpg	Zone 1	vue générale	CP03.1 CP04	sud-ouest	B. Bosc-Zanardo
OA025570_PN_138	photographie numérique	138	jpg	Zone 1	vue générale	CP03.1 CP04	sud-ouest	B. Bosc-Zanardo
OA025570_PN_139	photographie numérique	139	jpg	Zone 1	vue générale	CP03.1 CP04	sud-ouest	B. Bosc-Zanardo
OA025570_PN_140	photographie numérique	140	jpg	Zone 1	vue détaillée	CP04	sud-ouest	B. Bosc-Zanardo
OA025570_PN_141	photographie numérique	141	jpg	Zone 1	vue détaillée	CP04	sud-ouest	B. Bosc-Zanardo
OA025570_PN_142	photographie numérique	142	jpg	Zone 1	vue détaillée	CP04	sud-ouest	B. Bosc-Zanardo
OA025570_PN_143	photographie numérique	143	jpg	Zone 1	vue détaillée	CP04	sud-ouest	B. Bosc-Zanardo
OA025570_PN_144	photographie numérique	144	jpg	Zone 1	vue générale	CP03.1	sud-ouest	B. Bosc-Zanardo
OA025570_PN_145	photographie numérique	145	jpg	Zone 1	vue générale	CP03.1	sud-ouest	B. Bosc-Zanardo
OA025570_PN_146	photographie numérique	146	jpg	Zone 1	vue générale	CP03.1	sud-ouest	B. Bosc-Zanardo
OA025570_PN_147	photographie numérique	147	jpg	Zone 1	vue générale	CP03.1	sud-ouest	B. Bosc-Zanardo
OA025570_PN_148	photographie numérique	148	jpg	Zone 1	vue générale	CP03.1	sud-ouest	B. Bosc-Zanardo
OA025570_PN_149	photographie numérique	149	jpg	Zone 1	vue générale	CP03.1	sud-ouest	B. Bosc-Zanardo
OA025570_PN_150	photographie numérique	150	jpg	Zone 1	vue détaillée	CP03.1	sud-ouest	B. Bosc-Zanardo
OA025570_PN_151	photographie numérique	151	jpg	Zone 1	vue générale	CP02	sud-est	B. Bosc-Zanardo
OA025570_PN_152	photographie numérique	152	jpg	Zone 1	vue générale	CP02	sud-est	B. Bosc-Zanardo
OA025570_PN_153	photographie numérique	153	jpg	Zone 1	vue détaillée	CP02	sud-est	B. Bosc-Zanardo
OA025570_PN_154	photographie numérique	154	jpg	Zone 1	vue détaillée	CP02	sud-est	B. Bosc-Zanardo
OA025570_PN_155	photographie numérique	155	jpg	Zone 1	vue détaillée	CP02	sud-est	B. Bosc-Zanardo

Annexe 14 - O. A. 025570. Hin de Diou, Pujo-le-Plan (40). Inventaire des photographies de terrain.

identifiant	type	n° ordre	format	localisation	type	description	vue vers	auteur
OA025570_PN_156	photographie numérique	156	jpg	Zone 1	vue détaillée	CP02	sud-est	B. Bosc-Zanardo
OA025570_PN_157	photographie numérique	157	jpg	Zone 1	vue détaillée	CP02	sud-est	B. Bosc-Zanardo
OA025570_PN_158	photographie numérique	158	jpg	Zone 1	vue détaillée	CP02	sud-est	B. Bosc-Zanardo
OA025570_PN_159	photographie numérique	159	jpg	Zone 1	ST02	CP02	sud-est	B. Bosc-Zanardo
OA025570_PN_160	photographie numérique	160	jpg	Zone 1	ST02	CP02	sud-est	B. Bosc-Zanardo
OA025570_PN_161	photographie numérique	161	jpg	Zone 1	ST02	CP02	sud-est	B. Bosc-Zanardo
OA025570_PN_162	photographie numérique	162	jpg	Zone 1	vue générale	CP02,ST04	sud-est	B. Bosc-Zanardo
OA025570_PN_163	photographie numérique	163	jpg	Zone 1	vue générale	CP02,ST04	sud-est	B. Bosc-Zanardo
OA025570_PN_164	photographie numérique	164	jpg	Zone 1	vue générale	CP02,ST04	sud-est	B. Bosc-Zanardo
OA025570_PN_165	photographie numérique	165	jpg	Zone 1	vue générale	CP02,ST04	nord-ouest	B. Bosc-Zanardo
OA025570_PN_166	photographie numérique	166	jpg	Zone 1	vue générale	CP02,ST04	nord-ouest	B. Bosc-Zanardo
OA025570_PN_167	photographie numérique	167	jpg	Zone 1	vue générale	ST03	nord-est	B. Bosc-Zanardo
OA025570_PN_168	photographie numérique	168	jpg	Zone 1	vue générale	CP01.1	nord-ouest	M. Rué
OA025570_PN_169	photographie numérique	169	jpg	Zone 1	vue générale	CP01.1	nord-ouest	M. Rué
OA025570_PN_170	photographie numérique	170	jpg	Zone 1	vue prélèvement	CP01.1	nord-ouest	M. Rué
OA025570_PN_171	photographie numérique	171	jpg	Zone 1	vue prélèvement	CP01.1	nord-ouest	M. Rué
OA025570_PN_172	photographie numérique	172	jpg	Zone 1	vue prélèvement	CP01.1	nord-ouest	M. Rué
OA025570_PN_173	photographie numérique	173	jpg	Zone 1	prélèvements	CP01.1		M. Rué
OA025570_PN_174	photographie numérique	174	jpg	Zone 1	prélèvements	CP01.1		M. Rué
OA025570_PN_175	photographie numérique	175	jpg	Zone 1	prélèvements	CP01.1		M. Rué
OA025570_PN_176	photographie numérique	176	jpg	Zone 1	vue générale		nord-ouest	B. Bosc-Zanardo
OA025570_PN_177	photographie numérique	177	jpg	Zone 1	vue générale		nord-ouest	B. Bosc-Zanardo
OA025570_PN_178	photographie numérique	178	jpg	Zone 1	vue générale		nord-ouest	B. Bosc-Zanardo
OA025570_PN_179	photographie numérique	179	jpg	Zone 1	vue générale		nord-ouest	B. Bosc-Zanardo
OA025570_PN_180	photographie numérique	180	jpg	Zone 2	vue générale		nord-est	B. Bosc-Zanardo
OA025570_PN_181	photographie numérique	181	jpg	Zone 2	vue générale		nord-est	B. Bosc-Zanardo
OA025570_PN_182	photographie numérique	182	jpg	Zone 2	vue générale		nord-est	B. Bosc-Zanardo
OA025570_PN_183	photographie numérique	183	jpg	Zone 2	vue générale		nord-est	B. Bosc-Zanardo
OA025570_PN_184	photographie numérique	184	jpg	Zone 2	vue générale		nord-est	B. Bosc-Zanardo
OA025570_PN_185	photographie numérique	185	jpg	Zone 2	vue générale		nord-est	B. Bosc-Zanardo
OA025570_PN_186	photographie numérique	186	jpg	Zone 2	vue générale		sud-est	B. Bosc-Zanardo

Annexe 14 - O. A. 025570. Hin de Diou, Pujole-Plan (40). Inventaire des photographies de terrain.



identifiant	type	n° ordre	format	localisation	type	description	vue vers	auteur
OA025570_PN_187	photographie numérique	187	jpg		vue générale			B. Bosc-Zanardo
OA025570_PN_188	photographie numérique	188	jpg		vue générale			B. Bosc-Zanardo
OA025570_PN_189	photographie numérique	189	jpg		vue générale			B. Bosc-Zanardo
OA025570_PN_190	photographie numérique	190	jpg		vue générale			B. Bosc-Zanardo
OA025570_PN_191	photographie numérique	191	jpg	TR01	vue générale	CP01	nord	B. Bosc-Zanardo
OA025570_PN_192	photographie numérique	192	jpg	TR01	vue générale	CP01	nord	B. Bosc-Zanardo
OA025570_PN_193	photographie numérique	193	jpg	TR01	vue détaillée	CP01	nord-ouest	B. Bosc-Zanardo
OA025570_PN_194	photographie numérique	194	jpg	TR01	vue détaillée	CP01	nord-ouest	B. Bosc-Zanardo
OA025570_PN_195	photographie numérique	195	jpg	TR01	vue détaillée	CP01	nord-ouest	B. Bosc-Zanardo
OA025570_PN_196	photographie numérique	196	jpg	TR01	vue détaillée	CP01	nord-ouest	B. Bosc-Zanardo
OA025570_PN_197	photographie numérique	197	jpg	TR01	vue détaillée	CP01	nord-ouest	B. Bosc-Zanardo
OA025570_PN_198	photographie numérique	198	jpg	TR01	vue détaillée	CP01	nord-ouest	B. Bosc-Zanardo
OA025570_PN_199	photographie numérique	199	jpg	TR01	vue détaillée	CP01	nord-ouest	B. Bosc-Zanardo
OA025570_PN_200	photographie numérique	200	jpg	TR01	vue détaillée	CP01	nord-ouest	B. Bosc-Zanardo
OA025570_PN_201	photographie numérique	201	jpg	TR01	vue détaillée	CP01	nord-ouest	B. Bosc-Zanardo
OA025570_PN_202	photographie numérique	202	jpg	TR01	vue détaillée	CP01	nord-ouest	B. Bosc-Zanardo
OA025570_PN_203	photographie numérique	203	jpg	TR01	vue détaillée	CP01	nord-ouest	B. Bosc-Zanardo
OA025570_PN_204	photographie numérique	204	jpg	TR01	vue détaillée	CP01	nord-ouest	B. Bosc-Zanardo
OA025570_PN_205	photographie numérique	205	jpg	TR01	vue détaillée	CP01	nord-ouest	B. Bosc-Zanardo
OA025570_PN_206	photographie numérique	206	jpg	TR01	vue détaillée	CP01	nord-ouest	B. Bosc-Zanardo
OA025570_PN_207	photographie numérique	207	jpg	TR01	vue détaillée	CP01	nord-ouest	B. Bosc-Zanardo
OA025570_PN_208	photographie numérique	208	jpg	TR01	vue détaillée	CP01	nord-ouest	B. Bosc-Zanardo
OA025570_PN_209	photographie numérique	209	jpg	TR01	vue détaillée	CP01	nord-ouest	B. Bosc-Zanardo
OA025570_PN_210	photographie numérique	210	jpg	TR01	vue détaillée	CP01	nord-ouest	B. Bosc-Zanardo
OA025570_PN_211	photographie numérique	211	jpg	TR01	vue détaillée	CP01	nord-ouest	B. Bosc-Zanardo
OA025570_PN_212	photographie numérique	212	jpg	TR01	vue détaillée	CP01	nord-ouest	B. Bosc-Zanardo
OA025570_PN_213	photographie numérique	213	jpg	TR01	vue détaillée	CP01	nord-ouest	B. Bosc-Zanardo
OA025570_PN_214	photographie numérique	214	jpg	TR01	vue détaillée	CP01	nord-ouest	B. Bosc-Zanardo
OA025570_PN_215	photographie numérique	215	jpg	TR01	vue détaillée	CP01	nord-ouest	B. Bosc-Zanardo
OA025570_PN_216	photographie numérique	216	jpg	TR01	vue détaillée	CP01	nord-ouest	B. Bosc-Zanardo
OA025570_PN_217	photographie numérique	217	jpg	TR01	vue détaillée	CP01	nord-ouest	B. Bosc-Zanardo

Annexe 14 - O. A. 025570. Hin de Diou, Pujo-le-Plan (40). Inventaire des photographies de terrain.

identifiant	type	n° ordre	format	localisation	type	description	vue vers	auteur
OA025570_PN_218	photographie numérique	218	jpg	TR01	vue détaillée	CP01	nord-ouest	B. Bosc-Zanardo
OA025570_PN_219	photographie numérique	219	jpg	TR01	vue détaillée	CP01	nord-ouest	B. Bosc-Zanardo
OA025570_PN_220	photographie numérique	220	jpg	TR01	vue détaillée	CP01	nord-ouest	B. Bosc-Zanardo
OA025570_PN_221	photographie numérique	221	jpg	PHD09	vue générale	ambiance		A. Roy
OA025570_PN_222	photographie numérique	222	jpg	PHD09	vue générale	ambiance		A. Roy
OA025570_PN_223	photographie numérique	223	jpg	PHD09	vue générale	ambiance		A. Roy
OA025570_PN_224	photographie numérique	224	jpg	PHD09	vue générale	ambiance		A. Roy
OA025570_PN_225	photographie numérique	225	jpg	PHD09	vue générale	ambiance		A. Roy
OA025570_PN_226	photographie numérique	226	jpg	PHD09	vue générale	ambiance		A. Roy
OA025570_PN_227	photographie numérique	227	jpg	PHD09	vue générale	ambiance		A. Roy
OA025570_PN_228	photographie numérique	228	jpg	PHD09	vue générale	ambiance		A. Roy
OA025570_PN_229	photographie numérique	229	jpg	PHD09	vue générale	ambiance		A. Roy
OA025570_PN_230	photographie numérique	230	jpg	PHD09	vue générale		sud-est	A. Roy
OA025570_PN_231	photographie numérique	231	jpg	PHD09	vue générale		sud-est	A. Roy
OA025570_PN_232	photographie numérique	232	jpg	PHD09	vue générale		sud-est	A. Roy
OA025570_PN_233	photographie numérique	233	jpg	PHD09	vue générale		sud-est	A. Roy
OA025570_PN_234	photographie numérique	234	jpg	PHD09	vue générale		sud-est	A. Roy
OA025570_PN_235	photographie numérique	235	jpg	PHD09	vue générale		nord-est	B. Bosc-Zanardo
OA025570_PN_236	photographie numérique	236	jpg	PHD09	vue générale		nord-est	B. Bosc-Zanardo
OA025570_PN_237	photographie numérique	237	jpg	PHD09	vue générale		nord-est	B. Bosc-Zanardo
OA025570_PN_238	photographie numérique	238	jpg	PHD09	vue générale		nord-est	B. Bosc-Zanardo
OA025570_PN_239	photographie numérique	239	jpg	PHD09	vue générale		nord-est	B. Bosc-Zanardo
OA025570_PN_240	photographie numérique	240	jpg	Zone 1	vue générale		nord-est	B. Bosc-Zanardo
OA025570_PN_241	photographie numérique	241	jpg	Zone 1	vue générale		ouest	B. Bosc-Zanardo
OA025570_PN_242	photographie numérique	242	jpg	Zone 1	vue générale		sud-ouest	B. Bosc-Zanardo
OA025570_PN_243	photographie numérique	243	jpg	PHD09	vue générale			B. Bosc-Zanardo
OA025570_PN_244	photographie numérique	244	jpg	PHD09	vue générale			B. Bosc-Zanardo
OA025570_PN_245	photographie numérique	245	jpg	PHD09	vue générale			B. Bosc-Zanardo
OA025570_PN_246	photographie numérique	246	jpg	PHD09	vue générale			B. Bosc-Zanardo
OA025570_PN_247	photographie numérique	247	jpg	PHD09	vue générale			B. Bosc-Zanardo
OA025570_PN_248	photographie numérique	248	jpg	PHD09	vue générale			B. Bosc-Zanardo

Annexe 14 - O. A. 025570. Hin de Diou, Pujole-Plan (40). Inventaire des photographies de terrain.

identifiant	type	n° ordre	format	localisation	type	description	vue vers	auteur
OA025570_PN_249	photographie numérique	249	jpg	PHD09	vue générale			B. Bosc-Zanardo
OA025570_PN_250	photographie numérique	250	jpg	PHD09	vue générale		sud	B. Bosc-Zanardo
OA025570_PN_251	photographie numérique	251	jpg	Zone 1	vue générale		nord-ouest	B. Bosc-Zanardo
OA025570_PN_252	photographie numérique	252	jpg	Zone 1	vue générale		nord-ouest	B. Bosc-Zanardo
OA025570_PN_253	photographie numérique	253	jpg	Zone 1	vue générale		nord-est	B. Bosc-Zanardo
OA025570_PN_254	photographie numérique	254	jpg	Zone 1	vue générale		nord-ouest	B. Bosc-Zanardo
OA025570_PN_255	photographie numérique	255	jpg	Zone 2	vue générale	vue générale	nord-est	B. Bosc-Zanardo
OA025570_PN_256	photographie numérique	256	jpg	Zone 2	vue générale	vue générale	nord-est	B. Bosc-Zanardo
OA025570_PN_257	photographie numérique	257	jpg	Zone 2	vue détaillée	H6 1/2/6/7	ouest	B. Bosc-Zanardo
OA025570_PN_258	photographie numérique	258	jpg	Zone 2	vue détaillée	H6 1/2/6/7	nord-ouest	B. Bosc-Zanardo
OA025570_PN_259	photographie numérique	259	jpg	PHD09	vue générale	poste de tamisage		B. Bosc-Zanardo
OA025570_PN_260	photographie numérique	260	jpg	PHD09	vue générale			B. Bosc-Zanardo
OA025570_PN_261	photographie numérique	261	jpg	PHD09	vue générale			B. Bosc-Zanardo
OA025570_PN_262	photographie numérique	262	jpg	Zone 2	vue générale		nord-est	B. Bosc-Zanardo
OA025570_PN_263	photographie numérique	263	jpg	Zone 2	vue générale		nord-est	B. Bosc-Zanardo
OA025570_PN_264	photographie numérique	264	jpg	PHD09	vue générale		est	B. Bosc-Zanardo
OA025570_PN_265	photographie numérique	265	jpg	PHD09	vue générale		est	B. Bosc-Zanardo
OA025570_PN_266	photographie numérique	266	jpg	PHD09	vue générale		ouest	B. Bosc-Zanardo
OA025570_PN_267	photographie numérique	267	jpg	PHD09	vue générale		sud-ouest	B. Bosc-Zanardo
OA025570_PN_268	photographie numérique	268	jpg	PHD09	vue générale		nord-ouest	B. Bosc-Zanardo
OA025570_PN_269	photographie numérique	269	jpg	PHD09	vue générale		ouest	B. Bosc-Zanardo
OA025570_PN_270	photographie numérique	270	jpg	PHD09	vue générale		nord	B. Bosc-Zanardo
OA025570_PN_271	photographie numérique	271	jpg	PHD09	vue générale		nord-ouest	B. Bosc-Zanardo
OA025570_PN_272	photographie numérique	272	jpg	PHD09	vue générale		est	B. Bosc-Zanardo
OA025570_PN_273	photographie numérique	273	jpg	PHD09	vue générale		sud-ouest	B. Bosc-Zanardo
OA025570_PN_274	photographie numérique	274	jpg	Zone 2	vue générale	coupe 3.2	sud-ouest	B. Bosc-Zanardo
OA025570_PN_275	photographie numérique	275	jpg	Zone 2	vue générale	coupe 3.2	sud-ouest	B. Bosc-Zanardo
OA025570_PN_276	photographie numérique	276	jpg	Zone 2	détail	coupe 3.2	sud-ouest	B. Bosc-Zanardo
OA025570_PN_277	photographie numérique	277	jpg	Zone 2	détail	coupe 3.2	sud-ouest	B. Bosc-Zanardo
OA025570_PN_278	photographie numérique	278	jpg	PHD09	vue générale		nord-ouest	M. Rué
OA025570_PN_279	photographie numérique	279	jpg	PHD09	vue générale		nord-ouest	M. Rué

Annexe 14 - O. A. 025570. Hin de Diou, Pujo-le-Plan (40). Inventaire des photographies de terrain.

identifiant	type	n° ordre	format	localisation	type	description	vue vers	auteur
OA025570_PN_280	photographie numérique	280	jpg	PHD09	vue générale		nord-ouest	M. Rué
OA025570_PN_281	photographie numérique	281	jpg	PHD09	vue générale		nord-ouest	M. Rué
OA025570_PN_282	photographie numérique	282	jpg	PHD09	vue générale		nord-ouest	M. Rué
OA025570_PN_283	photographie numérique	283	jpg	PHD09	vue générale		nord-ouest	M. Rué
OA025570_PN_284	photographie numérique	284	jpg	Talus A65	vue générale	panoramique		M. Rué
OA025570_PN_285	photographie numérique	285	jpg	Talus A65	vue générale	panoramique		M. Rué
OA025570_PN_286	photographie numérique	286	jpg	Talus A65	vue générale	panoramique		M. Rué
OA025570_PN_287	photographie numérique	287	jpg	Talus A65	vue générale	panoramique		M. Rué
OA025570_PN_288	photographie numérique	288	jpg	Talus A65	vue générale	panoramique		M. Rué
OA025570_PN_289	photographie numérique	289	jpg	Talus A65	vue générale	panoramique		M. Rué
OA025570_PN_290	photographie numérique	290	jpg	Talus A65	vue générale	panoramique		M. Rué
OA025570_PN_291	photographie numérique	291	jpg	Talus A65	vue générale	panoramique		M. Rué
OA025570_PN_292	photographie numérique	292	jpg	Talus A65	vue générale	panoramique		M. Rué
OA025570_PN_293	photographie numérique	293	jpg	Zone 2	vue générale	coupe 2	sud-ouest	M. Rué
OA025570_PN_294	photographie numérique	294	jpg	Zone 2	vue générale	coupe 2	sud-ouest	M. Rué
OA025570_PN_295	photographie numérique	295	jpg	Zone 2	vue générale	coupe 2	sud-ouest	M. Rué
OA025570_PN_296	photographie numérique	296	jpg	Zone 2	détail	coupe 2	sud-ouest	M. Rué
OA025570_PN_297	photographie numérique	297	jpg	Zone 2	détail	coupe 2	sud-ouest	M. Rué
OA025570_PN_298	photographie numérique	298	jpg	Zone 1	détail	coupe 1	nord-ouest	M. Rué
OA025570_PN_299	photographie numérique	299	jpg	Zone 1	détail	coupe 1	nord-ouest	M. Rué
OA025570_PN_300	photographie numérique	300	jpg	Zone 1	détail	coupe 1	nord-ouest	M. Rué
OA025570_PN_301	photographie numérique	301	jpg	Zone 1	détail	coupe 1	nord-ouest	M. Rué
OA025570_PN_302	photographie numérique	302	jpg	Zone 1	détail	coupe 1	nord-ouest	M. Rué
OA025570_PN_303	photographie numérique	303	jpg	Zone 1	détail	coupe 1	nord-ouest	M. Rué
OA025570_PN_304	photographie numérique	304	jpg	Zone 2	vue générale	coupe 3.3 ST04	sud-ouest	M. Rué
OA025570_PN_305	photographie numérique	305	jpg	Zone 2	vue générale	coupe 3.3 ST04	sud-ouest	M. Rué
OA025570_PN_306	photographie numérique	306	jpg	Zone 2	vue générale	coupe 3.3 ST04	sud-ouest	M. Rué
OA025570_PN_307	photographie numérique	307	jpg	Zone 2	vue générale	coupe 3.3	sud-ouest	M. Rué
OA025570_PN_308	photographie numérique	308	jpg	Zone 2	vue générale	coupe 3.3	sud-ouest	M. Rué
OA025570_PN_309	photographie numérique	309	jpg	Zone 2	vue générale	ST04	sud-ouest	M. Rué
OA025570_PN_310	photographie numérique	310	jpg	Zone 2	vue générale	coupe 3.3 ST04	sud-ouest	M. Rué

Annexe 14 - O. A. 025570. Hin de Diou, Pujole-Plan (40). Inventaire des photographies de terrain.

identifiant	type	n° ordre	format	localisation	type	description	vue vers	auteur
OA025570_PN_311	photographie numérique	311	jpg	Zone 2	vue générale	coupe 3.3 ST04	sud-ouest	M. Rué
OA025570_PN_312	photographie numérique	312	jpg	Zone 2	détail silex	coupe 3.3	sud-ouest	M. Rué
OA025570_PN_313	photographie numérique	313	jpg	Zone 2	vue générale	coupe 3.3 3.2	sud	M. Rué
OA025570_PN_314	photographie numérique	314	jpg	Zone 2	vue générale	coupe 3.3 ST04	sud-ouest	M. Rué
OA025570_PN_315	photographie numérique	315	jpg	Zone 2	vue générale	coupe 3.3 ST04	sud-ouest	M. Rué
OA025570_PN_316	photographie numérique	316	jpg	Zone 2	vue générale	coupe 5	ouest	M. Rué
OA025570_PN_317	photographie numérique	317	jpg	Zone 2	vue générale	coupe 3.3	sud-ouest	M. Rué
OA025570_PN_318	photographie numérique	318	jpg	Zone 2	vue générale	coupe 3.3	sud-ouest	M. Rué
OA025570_PN_319	photographie numérique	319	jpg	Zone 2	vue générale	coupe 5	nord	M. Rué
OA025570_PN_320	photographie numérique	320	jpg	Zone 2	vue générale	coupe 5	nord	M. Rué
OA025570_PN_321	photographie numérique	321	jpg	Zone 2	vue générale	coupe 5	nord	M. Rué
OA025570_PN_322	photographie numérique	322	jpg	Zone 2	détail	coupe 5	nord	M. Rué
OA025570_PN_323	photographie numérique	323	jpg	Zone 2	détail	coupe 5	nord	M. Rué
OA025570_PN_324	photographie numérique	324	jpg	Zone 2	détail	coupe 5	nord	M. Rué
OA025570_PN_325	photographie numérique	325	jpg	Zone 2	vue générale	coupe 5	nord	M. Rué
OA025570_PN_326	photographie numérique	326	jpg	Zone 2	détail	coupe 5	nord	M. Rué
OA025570_PN_327	photographie numérique	327	jpg	Zone 2	détail	coupe 5	nord	M. Rué
OA025570_PN_328	photographie numérique	328	jpg	Zone 2	vue générale	coupe 5	nord	M. Rué
OA025570_PN_329	photographie numérique	329	jpg	Zone 2	détail	coupe 5	nord	M. Rué
OA025570_PN_330	photographie numérique	330	jpg	Zone 2	détail	coupe 5	nord	M. Rué
OA025570_PN_331	photographie numérique	331	jpg	Zone 2	détail	coupe 5	nord	M. Rué
OA025570_PN_332	photographie numérique	332	jpg	Zone 2	détail	coupe 5	nord	M. Rué
OA025570_PN_333	photographie numérique	333	jpg	Zone 2	détail	coupe 5	nord	M. Rué
OA025570_PN_334	photographie numérique	334	jpg	Zone 2	détail	coupe 5	nord	M. Rué
OA025570_PN_335	photographie numérique	335	jpg	Zone 2	vue générale	décapage mécanique	nord	M. Rué
OA025570_PN_336	photographie numérique	336	jpg	Zone 2	vue générale	coupe 5	méthodologie	M. Rué
OA025570_PN_337	photographie numérique	337	jpg	Zone 2	vue générale	décapage mécanique	sud-ouest	M. Rué
OA025570_PN_338	photographie numérique	338	jpg	Zone 2	vue générale	décapage mécanique	sud-ouest	M. Rué
OA025570_PN_339	photographie numérique	339	jpg	Zone 2	prélèvements	coupe 3.3	sud-ouest	M. Rué
OA025570_PN_340	photographie numérique	340	jpg	Zone 2	prélèvements	coupe 3.3	sud-ouest	M. Rué
OA025570_PN_341	photographie numérique	341	jpg	Zone 2	prélèvements	coupe 3.3	sud-ouest	M. Rué

Annexe 14 - O. A. 025570. Hin de Diou, Pujo-le-Plan (40). Inventaire des photographies de terrain.

identifiant	type	n° ordre	format	localisation	type	description	vue vers	auteur
OA025570_PN_342	photographie numérique	342	jpg	Zone 1	détail	coupe 1.1	nord-ouest	M. Rué
OA025570_PN_343	photographie numérique	343	jpg	Zone 1	détail	coupe 1.1	nord-ouest	M. Rué
OA025570_PN_344	photographie numérique	344	jpg	Zone 2	vue générale	coupe 6	nord-est	M. Rué
OA025570_PN_345	photographie numérique	345	jpg	Zone 2	vue générale	coupe 6	nord-est	M. Rué
OA025570_PN_346	photographie numérique	346	jpg	Zone 2	vue générale	coupe 6	nord-est	M. Rué
OA025570_PN_347	photographie numérique	347	jpg	PHD09	vue générale	ambiance de fouille		M. Rué
OA025570_PN_348	photographie numérique	348	jpg	PHD09	vue générale	ambiance de fouille		M. Rué
OA025570_PN_349	photographie numérique	349	jpg	PHD09	vue générale	ambiance de fouille		M. Rué
OA025570_PN_350	photographie numérique	350	jpg	PHD09	vue générale	ambiance de fouille		M. Rué
OA025570_PN_351	photographie numérique	351	jpg	A65	vue détaillée	coupe viaduc inférieure	sud-est	M. Rué
OA025570_PN_352	photographie numérique	352	jpg	A65	vue détaillée	coupe viaduc inférieure	sud-est	M. Rué
OA025570_PN_353	photographie numérique	353	jpg	A65	vue détaillée	coupe viaduc inférieure	sud-est	M. Rué
OA025570_PN_354	photographie numérique	354	jpg	A65	vue détaillée	coupe viaduc supérieure	sud-est	M. Rué
OA025570_PN_355	photographie numérique	355	jpg	A65	vue détaillée	coupe viaduc supérieure	sud-est	M. Rué
OA025570_PN_356	photographie numérique	356	jpg	PHD09	vue générale		ouest	M. Rué
OA025570_PN_357	photographie numérique	357	jpg	PHD09	vue générale		ouest	M. Rué
OA025570_PN_358	photographie numérique	358	jpg	A65	vue détaillée	coupe talus sud-ouest	sud-ouest	M. Rué
OA025570_PN_359	photographie numérique	359	jpg	A65	vue détaillée	coupe talus sud-ouest	sud-ouest	M. Rué
OA025570_PN_360	photographie numérique	360	jpg	A65	vue détaillée	coupe talus sud-ouest	sud-ouest	M. Rué
OA025570_PN_361	photographie numérique	361	jpg	A65	vue détaillée	coupe talus sud-ouest	sud-ouest	M. Rué
OA025570_PN_362	photographie numérique	362	jpg	A65	vue détaillée	coupe talus sud-ouest	sud-ouest	M. Rué
OA025570_PN_363	photographie numérique	363	jpg	A65	vue détaillée	coupe talus sud-ouest	sud-ouest	M. Rué
OA025570_PN_364	photographie numérique	364	jpg	A65	vue détaillée	coupe talus sud-ouest	sud-ouest	M. Rué
OA025570_PN_365	photographie numérique	365	jpg	A65	vue détaillée	coupe talus sud-ouest	sud-ouest	M. Rué
OA025570_PN_366	photographie numérique	366	jpg	A65	vue détaillée	coupe talus sud-ouest	sud-ouest	M. Rué
OA025570_PN_367	photographie numérique	367	jpg	A65	vue détaillée	coupe talus sud-ouest	sud-ouest	M. Rué
OA025570_PN_368	photographie numérique	368	jpg	PHD09	vue générale		nord	B. Bosc-Zanardo
OA025570_PN_369	photographie numérique	369	jpg	PHD09	vue générale		nord	B. Bosc-Zanardo
OA025570_PN_370	photographie numérique	370	jpg	PHD09	vue générale		nord-ouest	B. Bosc-Zanardo
OA025570_PN_371	photographie numérique	371	jpg	PHD09	vue générale		nord-ouest	B. Bosc-Zanardo
OA025570_PN_372	photographie numérique	372	jpg	PHD09	vue générale		nord-ouest	B. Bosc-Zanardo

Annexe 14 - O. A. 025570. Hin de Diou, Pujole-Plan (40). Inventaire des photographies de terrain.

identifiant	type	n° ordre	format	localisation	type	description	vue vers	auteur
OA025570_PN_373	photographie numérique	373	jpg	PHD09	vue générale		nord-ouest	B. Bosc-Zanardo
OA025570_PN_374	photographie numérique	374	jpg	PHD09	vue générale		ouest	B. Bosc-Zanardo
OA025570_PN_375	photographie numérique	375	jpg	PHD09	vue générale		sud-est	B. Bosc-Zanardo
OA025570_PN_376	photographie numérique	376	jpg	PHD09	vue générale		ouest	B. Bosc-Zanardo
OA025570_PN_377	photographie numérique	377	jpg	PHD09	vue générale		sud	B. Bosc-Zanardo
OA025570_PN_378	photographie numérique	378	jpg	PHD09	vue générale		sud-ouest	B. Bosc-Zanardo
OA025570_PN_379	photographie numérique	379	jpg	PHD09	vue générale		sud-ouest	B. Bosc-Zanardo
OA025570_PN_380	photographie numérique	380	jpg	PHD09	vue générale		ouest	B. Bosc-Zanardo
OA025570_PN_381	photographie numérique	381	jpg	PHD09	vue générale		ouest	B. Bosc-Zanardo
OA025570_PN_382	photographie numérique	382	jpg	PHD09	vue générale		ouest	B. Bosc-Zanardo
OA025570_PN_383	photographie numérique	383	jpg	PHD09	vue générale		nord-est	B. Bosc-Zanardo
OA025570_PN_384	photographie numérique	384	jpg	PHD09	vue générale			B. Bosc-Zanardo
OA025570_PN_385	photographie numérique	385	jpg	PHD09	vue générale			B. Bosc-Zanardo
OA025570_PN_386	photographie numérique	386	jpg	PHD09	vue générale			B. Bosc-Zanardo
OA025570_PN_387	photographie numérique	387	jpg	PHD09	vue générale			B. Bosc-Zanardo
OA025570_PN_388	photographie numérique	388	jpg	PHD09	vue générale			B. Bosc-Zanardo
OA025570_PN_389	photographie numérique	389	jpg	PHD09	vue générale			B. Bosc-Zanardo
OA025570_PN_390	photographie numérique	390	jpg	PHD09	vue générale			B. Bosc-Zanardo
OA025570_PN_391	photographie numérique	391	jpg	PHD09	vue générale			B. Bosc-Zanardo
OA025570_PN_392	photographie numérique	392	jpg	PHD09	vue générale			B. Bosc-Zanardo
OA025570_PN_393	photographie numérique	393	jpg	PHD09	vue générale			B. Bosc-Zanardo
OA025570_PN_394	photographie numérique	394	jpg	PHD09	vue générale			B. Bosc-Zanardo
OA025570_PN_395	photographie numérique	395	jpg	PHD09	vue générale			B. Bosc-Zanardo
OA025570_PN_396	photographie numérique	396	jpg	PHD09	vue générale			B. Bosc-Zanardo
OA025570_PN_397	photographie numérique	397	jpg	PHD09	vue générale			B. Bosc-Zanardo
OA025570_PN_398	photographie numérique	398	jpg	PHD09	vue générale			B. Bosc-Zanardo
OA025570_PN_399	photographie numérique	399	jpg	PHD09	vue générale			B. Bosc-Zanardo
OA025570_PN_400	photographie numérique	400	jpg	PHD09	vue générale			B. Bosc-Zanardo
OA025570_PN_401	photographie numérique	401	jpg	PHD09	vue générale			B. Bosc-Zanardo
OA025570_PN_402	photographie numérique	402	jpg	PHD09	vue générale			B. Bosc-Zanardo
OA025570_PN_403	photographie numérique	403	jpg	PHD09	vue générale			B. Bosc-Zanardo

Annexe 14 - O. A. 025570. Hin de Diou, Pujo-le-Plan (40). Inventaire des photographies de terrain.

identifiant	type	n° ordre	format	localisation	type	description	vue vers	auteur
OA025570_PN_404	photographie numérique	404	jpg	PHD09	vue générale			B. Bosc-Zanardo
OA025570_PN_405	photographie numérique	405	jpg	PHD09	vue générale			B. Bosc-Zanardo
OA025570_PN_406	photographie numérique	406	jpg	PHD09	vue générale			B. Bosc-Zanardo
OA025570_PN_407	photographie numérique	407	jpg	PHD09	vue générale			B. Bosc-Zanardo
OA025570_PN_408	photographie numérique	408	jpg	PHD09	vue générale			B. Bosc-Zanardo
OA025570_PN_409	photographie numérique	409	jpg	PHD09	vue générale			B. Bosc-Zanardo
OA025570_PN_410	photographie numérique	410	jpg	PHD09	vue générale			B. Bosc-Zanardo
OA025570_PN_411	photographie numérique	411	jpg	PHD09	vue générale			B. Bosc-Zanardo
OA025570_PN_412	photographie numérique	412	jpg	PHD09	vue générale			B. Bosc-Zanardo
OA025570_PN_413	photographie numérique	413	jpg	PHD09	vue générale			B. Bosc-Zanardo
OA025570_PN_414	photographie numérique	414	jpg	PHD09	vue générale			B. Bosc-Zanardo

Annexe 14 - O. A. 025570. Hin de Diou, Pujole-Plan (40). Inventaire des photographies de terrain.



identifiant	type	n° ordre	format	localisation	type	description	vue vers	auteur
OA025570_PN_415	photographie numérique	415	jpg	Zone 1	vue générale	décapage	est	B. Bosc Zanardos
OA025570_PN_416	photographie numérique	416	jpg	Zone 1	vue générale	fouille manuelle	nord	
OA025570_PN_417	photographie numérique	417	jpg	PHD09	vue générale	décapage final	ouest	
OA025570_PN_418	photographie numérique	418	jpg	Figure 20	lame mince	microstratigraphie		M. Rué
OA025570_PN_419	photographie numérique	419	jpg	Figure 20	lame mince	microstratigraphie		M. Rué
OA025570_PN_420	photographie numérique	420	jpg	Figure 20	lame mince	microstratigraphie		M. Rué
OA025570_PN_421	photographie numérique	421	jpg	Figure 20	lame mince	microstratigraphie		M. Rué
OA025570_PN_422	photographie numérique	422	jpg	Figure 20	lame mince	microstratigraphie		M. Rué
OA025570_PN_423	photographie numérique	423	jpg	Figure 20	lame mince	microstratigraphie		M. Rué
OA025570_PN_424	photographie numérique	424	jpg	Figure 22	lame mince	microfaciès		N. Fedoroff
OA025570_PN_425	photographie numérique	425	jpg	Figure 22	lame mince	microfaciès		N. Fedoroff
OA025570_PN_426	photographie numérique	426	jpg	Figure 22	lame mince	microfaciès		N. Fedoroff
OA025570_PN_427	photographie numérique	427	jpg	Figure 22	lame mince	microfaciès		N. Fedoroff
OA025570_PN_428	photographie numérique	428	jpg	Figure 22	lame mince	microfaciès		N. Fedoroff
OA025570_PN_429	photographie numérique	429	jpg	Figure 23	lame mince	microfaciès		N. Fedoroff
OA025570_PN_430	photographie numérique	430	jpg	Figure 23	lame mince	microfaciès		N. Fedoroff
OA025570_PN_431	photographie numérique	431	jpg	Figure 23	lame mince	microfaciès		N. Fedoroff
OA025570_PN_432	photographie numérique	432	jpg	Figure 23	lame mince	microfaciès		N. Fedoroff
OA025570_PN_433	photographie numérique	433	jpg	Figure 23	lame mince	microfaciès		N. Fedoroff
OA025570_PN_434	photographie numérique	434	jpg	Figure 23	lame mince	microfaciès		N. Fedoroff
OA025570_PN_435	photographie numérique	435	jpg	Figure 24	lame mince	microfaciès		N. Fedoroff
OA025570_PN_436	photographie numérique	436	jpg	Figure 24	lame mince	microfaciès		N. Fedoroff
OA025570_PN_437	photographie numérique	437	jpg	Figure 24	lame mince	microfaciès		N. Fedoroff
OA025570_PN_438	photographie numérique	438	jpg	Figure 24	lame mince	microfaciès		N. Fedoroff
OA025570_PN_439	photographie numérique	439	jpg	Figure 25	lame mince	microfaciès		N. Fedoroff
OA025570_PN_440	photographie numérique	440	jpg	Figure 25	lame mince	microfaciès		N. Fedoroff
OA025570_PN_441	photographie numérique	441	jpg	Figure 25	lame mince	microfaciès		N. Fedoroff
OA025570_PN_442	photographie numérique	442	jpg	Figure 25	lame mince	microfaciès		N. Fedoroff
OA025570_PN_443	photographie numérique	443	jpg	Figure 25	lame mince	microfaciès		N. Fedoroff

Annexe 15 - O. A. 025570. Hin de Diou, Pujo-le-Plan (40). Inventaire des photographies dans le Rapport final d'opération.

identifiant	type	n° ordre	format	localisation	type	description	vue vers	auteur
OA025570_PN_444	photographie numérique	444	jpg	Figure 25	lame mince	microfaciès		N. Fedoroff
OA025570_PN_445	photographie numérique	445	jpg	Figure 26	lame mince	microfaciès		N. Fedoroff
OA025570_PN_446	photographie numérique	446	jpg	Figure 26	lame mince	microfaciès		N. Fedoroff
OA025570_PN_447	photographie numérique	447	jpg	Figure 26	lame mince	microfaciès		N. Fedoroff
OA025570_PN_448	photographie numérique	448	jpg	Figure 26	lame mince	microfaciès		N. Fedoroff
OA025570_PN_449	photographie numérique	449	jpg	Figure 26	lame mince	microfaciès		N. Fedoroff
OA025570_PN_450	photographie numérique	450	jpg	Figure 26	lame mince	microfaciès		N. Fedoroff
OA025570_PN_451	photographie numérique	451	jpg	Figure 38	détail affleurement	Gîte de Tercis		P. Fernandes
OA025570_PN_452	photographie numérique	452	jpg	Figure 38	vue générale	Gîte de Tercis		P. Fernandes
OA025570_PN_453	photographie numérique	453	tiff	Figure 37	Macrophoto silex	détail néo-cortex		M. Remicourt
OA025570_PN_454	photographie numérique	454	tiff	Figure 37	Macrophoto silex	détail néo-cortex		M. Remicourt
OA025570_PN_455	photographie numérique	455	tiff	Figure 37	Macrophoto silex	détail néo-cortex		M. Remicourt
OA025570_PN_456	photographie numérique	456	tiff	Figure 37	Macrophoto silex	détail néo-cortex		M. Remicourt
OA025570_PN_457	photographie numérique	457	tiff	Figure 37	Macrophoto silex	détail néo-cortex		M. Remicourt
OA025570_PN_458	photographie numérique	458	tiff	Figure 37	Macrophoto silex	détail néo-cortex		M. Remicourt
OA025570_PN_459	photographie numérique	459	tiff	Figure 37	Macrophoto silex	détail néo-cortex		M. Remicourt
OA025570_PN_460	photographie numérique	460	tiff	Figure 39	Microphoto silex	Tercis silex campaniens		P. Fernandes
OA025570_PN_461	photographie numérique	461	tiff	Figure 39	Microphoto silex	Tercis silex campaniens		P. Fernandes
OA025570_PN_462	photographie numérique	462	tiff	Figure 39	Microphoto silex	Tercis silex campaniens		P. Fernandes
OA025570_PN_463	photographie numérique	463	tiff	Figure 39	Microphoto silex	Tercis silex campaniens		P. Fernandes
OA025570_PN_464	photographie numérique	464	tiff	Figure 39	Microphoto silex	Tercis silex campaniens		P. Fernandes
OA025570_PN_465	photographie numérique	465	tiff	Figure 40	Microphoto silex	Tercis silex maastrichtiens		P. Fernandes
OA025570_PN_466	photographie numérique	466	tiff	Figure 40	Microphoto silex	Tercis silex maastrichtiens		P. Fernandes
OA025570_PN_467	photographie numérique	467	tiff	Figure 40	Microphoto silex	Tercis silex maastrichtiens		P. Fernandes
OA025570_PN_468	photographie numérique	468	tiff	Figure 40	Microphoto silex	Tercis silex maastrichtiens		P. Fernandes
OA025570_PN_469	photographie numérique	469	tiff	Figure 40	Microphoto silex	Tercis silex maastrichtiens		P. Fernandes
OA025570_PN_470	photographie numérique	470	tiff	Figure 40	Microphoto silex	Tercis silex maastrichtiens		P. Fernandes
OA025570_PN_471	photographie numérique	471	tiff	Figure 41	Microphoto silex	Tercis silex maastrichtiens		P. Fernandes
OA025570_PN_472	photographie numérique	472	tiff	Figure 41	Microphoto silex	Tercis silex maastrichtiens		P. Fernandes

Annexe 15 - O. A. 025570. Hin de Diou, Pujole-Plan (40). Inventaire des photographies dans le Rapport final d'opération.

identifiant	type	n° ordre	format	localisation	type	description	vue vers	auteur
OA025570_PN_473	photographie numérique	473	tiff	Figure 41	Microphoto silex	Tercis silex maastrichtiens		P. Fernandes
OA025570_PN_474	photographie numérique	474	tiff	Figure 41	Microphoto silex	Tercis silex maastrichtiens		P. Fernandes
OA025570_PN_475	photographie numérique	475	tiff	Figure 42	Microphoto silex	Bastennes-Sensacq		P. Fernandes
OA025570_PN_476	photographie numérique	476	tiff	Figure 42	Microphoto silex	Bastennes-Sensacq		P. Fernandes
OA025570_PN_477	photographie numérique	477	tiff	Figure 42	Microphoto silex	Bastennes-Sensacq		P. Fernandes
OA025570_PN_478	photographie numérique	478	tiff	Figure 42	Microphoto silex	Bastennes-Sensacq		P. Fernandes
OA025570_PN_479	photographie numérique	479	tiff	Figure 42	Microphoto silex	Bastennes-Sensacq		P. Fernandes
OA025570_PN_480	photographie numérique	480	tiff	Figure 43	Microphoto silex	Bastennes-Sensacq		P. Fernandes
OA025570_PN_481	photographie numérique	481	tiff	Figure 43	Microphoto silex	Bastennes-Sensacq		P. Fernandes
OA025570_PN_482	photographie numérique	482	tiff	Figure 43	Microphoto silex	Bastennes-Sensacq		P. Fernandes
OA025570_PN_483	photographie numérique	483	tiff	Figure 43	Microphoto silex	Bastennes-Sensacq		P. Fernandes
OA025570_PN_484	photographie numérique	484	tiff	Figure 43	Microphoto silex	Bastennes-Sensacq		P. Fernandes
OA025570_PN_485	photographie numérique	485	tiff	Figure 44	Microphoto silex	Bastennes-Sensacq		P. Fernandes
OA025570_PN_486	photographie numérique	486	tiff	Figure 44	Microphoto silex	Bastennes-Sensacq		P. Fernandes
OA025570_PN_487	photographie numérique	487	tiff	Figure 44	Microphoto silex	Bastennes-Sensacq		P. Fernandes
OA025570_PN_488	photographie numérique	488	tiff	Figure 44	Microphoto silex	Bastennes-Sensacq		P. Fernandes
OA025570_PN_489	photographie numérique	489	tiff	Figure 44	Microphoto silex	Bastennes-Sensacq		P. Fernandes
OA025570_PN_490	photographie numérique	490	tiff	Figure 45	Microphoto silex	Audignon Barrère		P. Fernandes
OA025570_PN_491	photographie numérique	491	tiff	Figure 45	Microphoto silex	Audignon Barrère		P. Fernandes
OA025570_PN_492	photographie numérique	492	tiff	Figure 45	Microphoto silex	Audignon Barrère		P. Fernandes
OA025570_PN_493	photographie numérique	493	tiff	Figure 45	Microphoto silex	Audignon Barrère		P. Fernandes
OA025570_PN_494	photographie numérique	494	tiff	Figure 45	Microphoto silex	Audignon Barrère		P. Fernandes
OA025570_PN_495	photographie numérique	495	tiff	Figure 45	Microphoto silex	Audignon Barrère		P. Fernandes
OA025570_PN_496	photographie numérique	496	tiff	Figure 46	Microphoto silex	Audignon Barrère		P. Fernandes
OA025570_PN_497	photographie numérique	497	tiff	Figure 46	Microphoto silex	Audignon Barrère		P. Fernandes
OA025570_PN_498	photographie numérique	498	tiff	Figure 46	Microphoto silex	Audignon Barrère		P. Fernandes
OA025570_PN_499	photographie numérique	499	tiff	Figure 46	Microphoto silex	Audignon Barrère		P. Fernandes
OA025570_PN_500	photographie numérique	500	tiff	Figure 46	Microphoto silex	Audignon Barrère		P. Fernandes
OA025570_PN_501	photographie numérique	501	tiff	Figure 46	Microphoto silex	Audignon Barrère		P. Fernandes

Annexe 15 - O. A. 025570. Hin de Diou, Pujo-le-Plan (40). Inventaire des photographies dans le Rapport final d'opération.

identifiant	type	n° ordre	format	localisation	type	description	vue vers	auteur
OA025570_PN_502	photographie numérique	502	tiff	Figure 47	Microphoto silex	Audignon Cazaoubidaou		P. Fernandes
OA025570_PN_503	photographie numérique	503	tiff	Figure 47	Microphoto silex	Audignon Cazaoubidaou		P. Fernandes
OA025570_PN_504	photographie numérique	504	tiff	Figure 47	Microphoto silex	Audignon Cazaoubidaou		P. Fernandes
OA025570_PN_505	photographie numérique	505	tiff	Figure 47	Microphoto silex	Audignon Cazaoubidaou		P. Fernandes
OA025570_PN_506	photographie numérique	506	tiff	Figure 47	Microphoto silex	Audignon Cazaoubidaou		P. Fernandes
OA025570_PN_507	photographie numérique	507	tiff	Figure 47	Microphoto silex	Audignon Cazaoubidaou		P. Fernandes
OA025570_PN_508	photographie numérique	508	tiff	Figure 48	Microphoto silex	Audignon Dumes		P. Fernandes
OA025570_PN_509	photographie numérique	509	tiff	Figure 48	Microphoto silex	Audignon Dumes		P. Fernandes
OA025570_PN_510	photographie numérique	510	tiff	Figure 48	Microphoto silex	Audignon Dumes		P. Fernandes
OA025570_PN_511	photographie numérique	511	tiff	Figure 48	Microphoto silex	Audignon Dumes		P. Fernandes
OA025570_PN_512	photographie numérique	512	tiff	Figure 48	Microphoto silex	Audignon Dumes		P. Fernandes
OA025570_PN_513	photographie numérique	513	tiff	Figure 48	Microphoto silex	Audignon Dumes		P. Fernandes
OA025570_PN_514	photographie numérique	514	tiff	Figure 49	Microphoto silex	Audignon Dumes		P. Fernandes
OA025570_PN_515	photographie numérique	515	tiff	Figure 49	Microphoto silex	Audignon Dumes		P. Fernandes
OA025570_PN_516	photographie numérique	516	tiff	Figure 49	Microphoto silex	Audignon Dumes		P. Fernandes
OA025570_PN_517	photographie numérique	517	tiff	Figure 49	Microphoto silex	Audignon Dumes		P. Fernandes
OA025570_PN_518	photographie numérique	518	tiff	Figure 49	Microphoto silex	Audignon Dumes		P. Fernandes
OA025570_PN_519	photographie numérique	519	tiff	Figure 49	Microphoto silex	Audignon Dumes		P. Fernandes
OA025570_PN_520	photographie numérique	520	tiff	Figure 50	Microphoto silex	Audignon Dumes		P. Fernandes
OA025570_PN_521	photographie numérique	521	tiff	Figure 50	Microphoto silex	Audignon Dumes		P. Fernandes
OA025570_PN_522	photographie numérique	522	tiff	Figure 50	Microphoto silex	Audignon Dumes		P. Fernandes
OA025570_PN_523	photographie numérique	523	tiff	Figure 50	Microphoto silex	Audignon Dumes		P. Fernandes
OA025570_PN_524	photographie numérique	524	tiff	Figure 50	Microphoto silex	Audignon Dumes		P. Fernandes
OA025570_PN_525	photographie numérique	525	tiff	Figure 52	Macrophoto silex	PHD09 type F3		M. Remicourt
OA025570_PN_526	photographie numérique	526	tiff	Figure 52	Macrophoto silex	PHD09 type F3		M. Remicourt
OA025570_PN_527	photographie numérique	527	tiff	Figure 52	Macrophoto silex	PHD09 type F3		M. Remicourt
OA025570_PN_528	photographie numérique	528	tiff	Figure 53	Microphoto silex	PHD09 type F3		P. Fernandes
OA025570_PN_529	photographie numérique	529	tiff	Figure 53	Microphoto silex	PHD09 type F3		P. Fernandes
OA025570_PN_530	photographie numérique	530	tiff	Figure 53	Microphoto silex	PHD09 type F3		P. Fernandes

Annexe 15 - O. A. 025570. Hin de Diou, Pujo-le-Plan (40). Inventaire des photographies dans le Rapport final d'opération.

identifiant	type	n° ordre	format	localisation	type	description	vue vers	auteur
OA025570_PN_531	photographie numérique	531	tiff	Figure 53	Microphoto silex	PHD09 type F3		P. Fernandes
OA025570_PN_532	photographie numérique	532	tiff	Figure 53	Microphoto silex	PHD09 type F3		P. Fernandes
OA025570_PN_533	photographie numérique	533	tiff	Figure 53	Microphoto silex	PHD09 type F3		P. Fernandes
OA025570_PN_534	photographie numérique	534	tiff	Figure 54	Macrophoto silex	PHD09 type F1		M. Remicourt
OA025570_PN_535	photographie numérique	535	tiff	Figure 54	Macrophoto silex	PHD09 type F1		M. Remicourt
OA025570_PN_536	photographie numérique	536	tiff	Figure 55	Microphoto silex	PHD09 type F1		P. Fernandes
OA025570_PN_537	photographie numérique	537	tiff	Figure 55	Microphoto silex	PHD09 type F1		P. Fernandes
OA025570_PN_538	photographie numérique	538	tiff	Figure 55	Microphoto silex	PHD09 type F1		P. Fernandes
OA025570_PN_539	photographie numérique	539	tiff	Figure 55	Microphoto silex	PHD09 type F1		P. Fernandes
OA025570_PN_540	photographie numérique	540	tiff	Figure 55	Microphoto silex	PHD09 type F1		P. Fernandes
OA025570_PN_541	photographie numérique	541	tiff	Figure 55	Microphoto silex	PHD09 type F1		P. Fernandes
OA025570_PN_542	photographie numérique	542	tiff	Figure 56	Macrophoto silex	PHD09 type F24		M. Remicourt
OA025570_PN_543	photographie numérique	543	tiff	Figure 56	Macrophoto silex	PHD09 type F24		M. Remicourt
OA025570_PN_544	photographie numérique	544	tiff	Figure 56	Macrophoto silex	PHD09 type F24		M. Remicourt
OA025570_PN_545	photographie numérique	545	tiff	Figure 57	Macrophoto silex	PHD09 type F4c		M. Remicourt
OA025570_PN_546	photographie numérique	546	tiff	Figure 57	Macrophoto silex	PHD09 type F4c		M. Remicourt
OA025570_PN_547	photographie numérique	547	tiff	Figure 57	Macrophoto silex	PHD09 type F4c		M. Remicourt
OA025570_PN_548	photographie numérique	548	tiff	Figure 58	Microphoto silex	PHD09 type F4c		P. Fernandes
OA025570_PN_549	photographie numérique	549	tiff	Figure 58	Microphoto silex	PHD09 type F4c		P. Fernandes
OA025570_PN_550	photographie numérique	550	tiff	Figure 58	Microphoto silex	PHD09 type F4c		P. Fernandes
OA025570_PN_551	photographie numérique	551	tiff	Figure 58	Microphoto silex	PHD09 type F4c		P. Fernandes
OA025570_PN_552	photographie numérique	552	jpg	Figure 58	Microphoto silex	PHD09 type F4c		P. Fernandes
OA025570_PN_553	photographie numérique	553	tiff	Figure 59	Microphoto silex	PHD09 type F4c		P. Fernandes
OA025570_PN_554	photographie numérique	554	tiff	Figure 59	Microphoto silex	PHD09 type F4c		P. Fernandes
OA025570_PN_555	photographie numérique	555	tiff	Figure 59	Microphoto silex	PHD09 type F4c		P. Fernandes
OA025570_PN_556	photographie numérique	556	tiff	Figure 59	Microphoto silex	PHD09 type F4c		P. Fernandes
OA025570_PN_557	photographie numérique	557	tiff	Figure 59	Microphoto silex	PHD09 type F4c		P. Fernandes
OA025570_PN_558	photographie numérique	558	tiff	Figure 60	Macrophoto silex	PHD09 type F4b		M. Remicourt
OA025570_PN_559	photographie numérique	559	tiff	Figure 60	Macrophoto silex	PHD09 type F4b		M. Remicourt

Annexe 15 - O. A. 025570. Hin de Diou, Pujo-le-Plan (40). Inventaire des photographies dans le Rapport final d'opération.

identifiant	type	n° ordre	format	localisation	type	description	vue vers	auteur
OA025570_PN_560	photographie numérique	560	tiff	Figure 60	Macrophoto silex	PHD09 type F4b		M. Remicourt
OA025570_PN_561	photographie numérique	561	tiff	Figure 60	Macrophoto silex	PHD09 type F4b		M. Remicourt
OA025570_PN_562	photographie numérique	562	tiff	Figure 60	Macrophoto silex	PHD09 type F4b		M. Remicourt
OA025570_PN_563	photographie numérique	563	tiff	Figure 61	Microphoto silex	PHD09 type F4b		P. Fernandes
OA025570_PN_564	photographie numérique	564	tiff	Figure 61	Microphoto silex	PHD09 type F4b		P. Fernandes
OA025570_PN_565	photographie numérique	565	tiff	Figure 61	Microphoto silex	PHD09 type F4b		P. Fernandes
OA025570_PN_566	photographie numérique	566	tiff	Figure 61	Microphoto silex	PHD09 type F4b		P. Fernandes
OA025570_PN_567	photographie numérique	567	tiff	Figure 61	Microphoto silex	PHD09 type F4b		P. Fernandes
OA025570_PN_568	photographie numérique	568	tiff	Figure 61	Microphoto silex	PHD09 type F4b		P. Fernandes
OA025570_PN_569	photographie numérique	569	tiff	Figure 61	Microphoto silex	PHD09 type F4b		P. Fernandes
OA025570_PN_570	photographie numérique	570	tiff	Figure 61	Microphoto silex	PHD09 type F4b		P. Fernandes
OA025570_PN_571	photographie numérique	571	tiff	Figure 62	Macrophoto silex	PHD09 type F9		M. Remicourt
OA025570_PN_572	photographie numérique	572	tiff	Figure 62	Macrophoto silex	PHD09 type F9		M. Remicourt
OA025570_PN_573	photographie numérique	573	tiff	Figure 62	Macrophoto silex	PHD09 type F9		M. Remicourt
OA025570_PN_574	photographie numérique	574	tiff	Figure 63	Microphoto silex	PHD09 type F9		P. Fernandes
OA025570_PN_575	photographie numérique	575	tiff	Figure 63	Microphoto silex	PHD09 type F9		P. Fernandes
OA025570_PN_576	photographie numérique	576	tiff	Figure 63	Microphoto silex	PHD09 type F9		P. Fernandes
OA025570_PN_577	photographie numérique	577	tiff	Figure 63	Microphoto silex	PHD09 type F9		P. Fernandes
OA025570_PN_578	photographie numérique	578	tiff	Figure 63	Microphoto silex	PHD09 type F9		P. Fernandes
OA025570_PN_579	photographie numérique	579	tiff	Figure 63	Microphoto silex	PHD09 type F9		P. Fernandes
OA025570_PN_580	photographie numérique	580	tiff	Figure 63	Microphoto silex	PHD09 type F9		P. Fernandes
OA025570_PN_581	photographie numérique	581	tiff	Figure 63	Microphoto silex	PHD09 type F9		P. Fernandes
OA025570_PN_582	photographie numérique	582	tiff	Figure 64	Microphoto silex	PHD09 type F9		P. Fernandes
OA025570_PN_583	photographie numérique	583	tiff	Figure 64	Microphoto silex	PHD09 type F9		P. Fernandes
OA025570_PN_584	photographie numérique	584	tiff	Figure 64	Microphoto silex	PHD09 type F9		P. Fernandes
OA025570_PN_585	photographie numérique	585	tiff	Figure 64	Microphoto silex	PHD09 type F9		P. Fernandes
OA025570_PN_586	photographie numérique	586	tiff	Figure 64	Microphoto silex	PHD09 type F9		P. Fernandes
OA025570_PN_587	photographie numérique	587	jpg	Figure 64	Microphoto silex	PHD09 type F9		P. Fernandes
OA025570_PN_588	photographie numérique	588	tiff	Figure 65	Microphoto silex	PHD09 type F9		P. Fernandes

Annexe 15 - O. A. 025570. Hin de Diou, Pujo-le-Plan (40). Inventaire des photographies dans le Rapport final d'opération.

identifiant	type	n° ordre	format	localisation	type	description	vue vers	auteur
OA025570_PN_589	photographie numérique	589	tiff	Figure 65	Microphoto silex	PHD09 type F9		P. Fernandes
OA025570_PN_590	photographie numérique	590	tiff	Figure 65	Microphoto silex	PHD09 type F9		P. Fernandes
OA025570_PN_591	photographie numérique	591	tiff	Figure 65	Microphoto silex	PHD09 type F9		P. Fernandes
OA025570_PN_592	photographie numérique	592	tiff	Figure 65	Microphoto silex	PHD09 type F9		P. Fernandes
OA025570_PN_593	photographie numérique	593	tiff	Figure 65	Microphoto silex	PHD09 type F9		P. Fernandes
OA025570_PN_594	photographie numérique	594	tiff	Figure 65	Microphoto silex	PHD09 type F9		P. Fernandes
OA025570_PN_595	photographie numérique	595	tiff	Figure 65	Microphoto silex	PHD09 type F9		P. Fernandes
OA025570_PN_596	photographie numérique	596	tiff	Figure 66	Microphoto silex	PHD09 type F9		P. Fernandes
OA025570_PN_597	photographie numérique	597	tiff	Figure 66	Microphoto silex	PHD09 type F9		P. Fernandes
OA025570_PN_598	photographie numérique	598	tiff	Figure 66	Microphoto silex	PHD09 type F9		P. Fernandes
OA025570_PN_599	photographie numérique	599	tiff	Figure 66	Microphoto silex	PHD09 type F9		P. Fernandes
OA025570_PN_600	photographie numérique	600	tiff	Figure 67	Macrophoto silex	PHD09 type F28		M. Remicourt
OA025570_PN_601	photographie numérique	601	tiff	Figure 67	Macrophoto silex	PHD09 type F28		M. Remicourt
OA025570_PN_602	photographie numérique	602	tiff	Figure 68	Microphoto silex	PHD09 type F28		P. Fernandes
OA025570_PN_603	photographie numérique	603	tiff	Figure 68	Microphoto silex	PHD09 type F28		P. Fernandes
OA025570_PN_604	photographie numérique	604	tiff	Figure 68	Microphoto silex	PHD09 type F28		P. Fernandes
OA025570_PN_605	photographie numérique	605	tiff	Figure 68	Microphoto silex	PHD09 type F28		P. Fernandes
OA025570_PN_606	photographie numérique	606	tiff	Figure 68	Microphoto silex	PHD09 type F28		P. Fernandes
OA025570_PN_607	photographie numérique	607	tiff	Figure 69	Microphoto silex	PHD09 type F28		P. Fernandes
OA025570_PN_608	photographie numérique	608	tiff	Figure 69	Microphoto silex	PHD09 type F28		P. Fernandes
OA025570_PN_609	photographie numérique	609	tiff	Figure 69	Microphoto silex	PHD09 type F28		P. Fernandes
OA025570_PN_610	photographie numérique	610	tiff	Figure 69	Microphoto silex	PHD09 type F28		P. Fernandes
OA025570_PN_611	photographie numérique	611	tiff	Figure 69	Microphoto silex	PHD09 type F28		P. Fernandes
OA025570_PN_612	photographie numérique	612	tiff	Figure 70	Microphoto silex	PHD09 type F28		P. Fernandes
OA025570_PN_613	photographie numérique	613	tiff	Figure 70	Microphoto silex	PHD09 type F28		P. Fernandes
OA025570_PN_614	photographie numérique	614	tiff	Figure 70	Microphoto silex	PHD09 type F28		P. Fernandes
OA025570_PN_615	photographie numérique	615	tiff	Figure 70	Microphoto silex	PHD09 type F28		P. Fernandes
OA025570_PN_616	photographie numérique	616	tiff	Figure 70	Microphoto silex	PHD09 type F28		P. Fernandes
OA025570_PN_617	photographie numérique	617	tiff	Figure 70	Microphoto silex	PHD09 type F28		P. Fernandes

Annexe 15 - O. A. 025570. Hin de Diou, Pujo-le-Plan (40). Inventaire des photographies dans le Rapport final d'opération.

identifiant	type	n° ordre	format	localisation	type	description	vue vers	auteur
OA025570_PN_618	photographie numérique	618	tiff	Figure 71	Macrophoto silex	PHD09 type F25		M. Remicourt
OA025570_PN_619	photographie numérique	619	tiff	Figure 71	Macrophoto silex	PHD09 type F25		M. Remicourt
OA025570_PN_620	photographie numérique	620	tiff	Figure 71	Macrophoto silex	PHD09 type F25		M. Remicourt
OA025570_PN_621	photographie numérique	621	tiff	Figure 77	Macrophoto silex	Analyse lithique		A. Simonet
OA025570_PN_622	photographie numérique	622	jpg	Figure 79	Microphoto silex	Analyse tracéologique		A. Pasquini
OA025570_PN_623	photographie numérique	623	jpg	Figure 79	Microphoto silex	Analyse tracéologique		A. Pasquini
OA025570_PN_624	photographie numérique	624	jpg	Figure 79	Microphoto silex	Analyse tracéologique		A. Pasquini
OA025570_PN_625	photographie numérique	625	jpg	Figure 79	Microphoto silex	Analyse tracéologique		A. Pasquini
OA025570_PN_626	photographie numérique	626	jpg	Figure 79	Macrophoto silex	Analyse tracéologique		A. Pasquini
OA025570_PN_627	photographie numérique	627	jpg	Figure 79	Microphoto silex	Analyse tracéologique		A. Pasquini
OA025570_PN_628	photographie numérique	628	jpg	Figure 80	Microphoto silex	Analyse tracéologique		A. Pasquini
OA025570_PN_629	photographie numérique	629	jpg	Figure 80	Microphoto silex	Analyse tracéologique		A. Pasquini
OA025570_PN_630	photographie numérique	630	jpg	Figure 80	Microphoto silex	Analyse tracéologique		A. Pasquini
OA025570_PN_631	photographie numérique	631	jpg	Figure 80	Microphoto silex	Analyse tracéologique		A. Pasquini
OA025570_PN_632	photographie numérique	632	jpg	Figure 80	Microphoto silex	Analyse tracéologique		A. Pasquini
OA025570_PN_633	photographie numérique	633	jpg	Figure 81	Microphoto silex	Analyse tracéologique		A. Pasquini
OA025570_PN_634	photographie numérique	634	jpg	Figure 81	Microphoto silex	Analyse tracéologique		A. Pasquini
OA025570_PN_635	photographie numérique	635	jpg	Figure 81	Microphoto silex	Analyse tracéologique		A. Pasquini
OA025570_PN_636	photographie numérique	636	jpg	Figure 81	Microphoto silex	Analyse tracéologique		A. Pasquini
OA025570_PN_637	photographie numérique	637	jpg	Figure 81	Microphoto silex	Analyse tracéologique		A. Pasquini
OA025570_PN_638	photographie numérique	638	jpg	Figure 81	Microphoto silex	Analyse tracéologique		A. Pasquini
OA025570_PN_639	photographie numérique	639	jpg	Figure 81	Macrophoto silex	Analyse tracéologique		A. Pasquini
OA025570_PN_640	photographie numérique	640	jpg	Figure 81	Microphoto silex	Analyse tracéologique		A. Pasquini
OA025570_PN_641	photographie numérique	641	jpg	Figure 81	Microphoto silex	Analyse tracéologique		A. Pasquini
OA025570_PN_642	photographie numérique	642	jpg	Figure 81	Macrophoto silex	Analyse tracéologique		A. Pasquini
OA025570_PN_643	photographie numérique	643	jpg	Figure 82	Macrophoto silex	Analyse tracéologique		A. Pasquini
OA025570_PN_644	photographie numérique	644	jpg	Figure 82	Microphoto silex	Analyse tracéologique		A. Pasquini
OA025570_PN_645	photographie numérique	645	jpg	Figure 82	Microphoto silex	Analyse tracéologique		A. Pasquini
OA025570_PN_646	photographie numérique	646	jpg	Figure 82	Macrophoto silex	Analyse tracéologique		A. Pasquini

Annexe 15 - O. A. 025570. Hin de Diou, Pujo-le-Plan (40). Inventaire des photographies dans le Rapport final d'opération.



identifiant	type	n° ordre	format	localisation	type	description	vue vers	auteur
OA025570_PN_647	photographie numérique	647	jpg	Figure 82	Macrophoto silex	Analyse tracéologique		A. Pasquini
OA025570_PN_648	photographie numérique	648	tiff	Figure 100	Macrophoto silex	Analyse lithique		M. Remicourt
OA025570_PN_649	photographie numérique	649	tiff	Figure 100	Macrophoto silex	Analyse lithique		M. Remicourt
OA025570_PN_650	photographie numérique	650	tiff	Figure 100	Macrophoto silex	Analyse lithique		M. Remicourt
OA025570_PN_651	photographie numérique	651	tiff	Figure 100	Macrophoto silex	Analyse lithique		M. Remicourt
OA025570_PN_652	photographie numérique	652	tiff	Figure 100	Macrophoto silex	Analyse lithique		M. Remicourt
OA025570_PN_653	photographie numérique	653	tiff	Figure 100	Macrophoto silex	Analyse lithique		M. Remicourt
OA025570_PN_654	photographie numérique	654	tiff	Figure 100	Macrophoto silex	Analyse lithique		M. Remicourt
OA025570_PN_655	photographie numérique	655	tiff	Figure 100	Macrophoto silex	Analyse lithique		M. Remicourt
OA025570_PN_656	photographie numérique	656	tiff	Figure 100	Macrophoto silex	Analyse lithique		M. Remicourt
OA025570_PN_657	photographie numérique	657	tiff	Figure 100	Macrophoto silex	Analyse lithique		M. Remicourt
OA025570_PN_658	photographie numérique	658	tiff	Figure 100	Macrophoto silex	Analyse lithique		M. Remicourt
OA025570_PN_659	photographie numérique	659	tiff	Figure 100	Macrophoto silex	Analyse lithique		M. Remicourt
OA025570_PN_660	photographie numérique	660	tiff	Figure 100	Macrophoto silex	Analyse lithique		M. Remicourt
OA025570_PN_661	photographie numérique	661	tiff	Figure 100	Macrophoto silex	Analyse lithique		M. Remicourt
OA025570_PN_662	photographie numérique	662	jpg	Figure 27	Macrophoto céramique	Etude céramologique		Macrophoto céramique
OA025570_PN_663	photographie numérique	663	jpg	Figure 27	Macrophoto céramique	Etude céramologique		Macrophoto céramique
OA025570_PN_664	photographie numérique	664	jpg	Figure 27	Macrophoto céramique	Etude céramologique		Macrophoto céramique

Annexe 15 - O. A. 025570. Hin de Diou, Pujo-le-Plan (40). Inventaire des photographies dans le Rapport final d'opération.

Your entry:

## 1. Sample description

Sample name*	PHD09P16
Date of collection	15/10/2009
Job no.	
Material of sample*	charcoal
Additional information about material of sample (botanical or lithological identification, species etc.)	
Contamination*	probable
Expected age / period / phase	gravettian expected
Depth below surface (m)	0.7

## 2. Sample location

Country*	France
Province/district, town, region*	Pujo-le-Plan
Geographical coordinates vs. Greenwich	
Lat (N/S) e.g. 33°33'=33°33'N ; -33°33'=33°33'S	43° 85'
Long (E/W) e.g. 133°33'=133°33'E ; -133°33'=133°33'W	0° 33'
Altitude (m a. s. l.)	79
Short geographical description of the environment of site (the nearest lake, mountain etc.)*	southwestern aquitanian basin coversand
Field of study*	archaeology
Significance of problem to be solved by date*	determine period represented only by gravettian toolmaking culture
Other existing dates of this site, layer, object (lab. code and age)	
References to literature (please provide reprints if available)	
Short description of the geomorphological and stratigraphical context of sample, details about position of sample within site	Sheet-like aeolian sand layer overlying loamy alluvial deposits with a polygonal net of bleached fissures
Type of site*	excavation

## 3. Submitter/buyer

	Submitter	Buyer
Name*	Briand Thomas	Morin Alexandre
Institution*	SARL Paléotime	SARL Paléotime
Office/branch		
Address*	272 rue du Lycée Polonais	272 rue du Lycée Polonais
City*	Villard-de-Lans	Villard-de-Lans
Zip code*	38250	38250
Country*	France	France
E-mail*	briand.thom@gmail.com	alexandre.morin@paleotime.fr
Telephone	0033476462164	
Fax	0033476462291	
NIP / EU VAT		

Annexe 16 - O. A. 025570. Hin de Diou, Pujo-le-Plan (40). Rapport sur les datations radiocarbone (Poznan Radiocarbon Laboratory).

Your entry:

## 1. Sample description

Sample name*	PHD09P38
Date of collection	15/10/2009
Material of sample*	charcoal
Additional information about material of sample (botanical or lithological identification, species etc.)	
Contamination*	probable
Expected age / period / phase	gravettian expected
Depth below surface (m)	0.6

## 2. Sample location

Country*	France
Province/district, town, region*	Aquitaine
Geographical coordinates vs. Greenwich	
Lat (N/S) e.g. 33°33'=33°33'N ; -33°33'=33°33'S	43° 85'
Long (E/W) e.g. 133°33'=133°33'E ; -133°33'=133°33'W	0° 33'
Altitude (m a. s. l.)	79
Short geographical description of the environment of site (the nearest lake, mountain etc.)*	southern aquitanian basin coversand
Field of study*	archaeology
Significance of problem to be solved by date*	determine period on represented only by gravettian toolmaking culture
Other existing dates of this site, layer, object (lab. code and age)	
References to literature (please provide reprints if available)	
Short description of the geomorphological and stratigraphical context of sample, details about position of sample within site	Sheet-like aeolian sand layer overlying loamy alluvial deposits with a polygonal net of bleached fissures
Type of site*	excavation

## 3. Submitter/buyer

	Submitter	Buyer
Name*	Briand Thomas	SARL Paléotime
Institution*	archéologie préventive	archéologie préventive
Office/branch		
Address*	272 rue du Lycée Polonais	272 rue du Lycée Polonais
City*	Villard-de-Lans	Villard-de-Lans
Zip code*	38250	38250
Country*	France	France
E-mail*	briand.thom@gmail.com	
Telephone	0629694536	
Fax		
NIP / EU VAT		

Annexe 16 - O. A. 025570. Hin de Diou, Pujo-le-Plan (40). Rapport sur les datations radiocarbone (Poznan Radiocarbon Laboratory).

Your entry:

## 1. Sample description

Sample name*	PHD09P49
Date of collection	25/11/2009
Job no.	
Material of sample*	charcoal
Additional information about material of sample (botanical or lithological identification, species etc.)	
Contamination*	probable
Expected age / period / phase	gravettian expected
Depth below surface (m)	0.6

## 2. Sample location

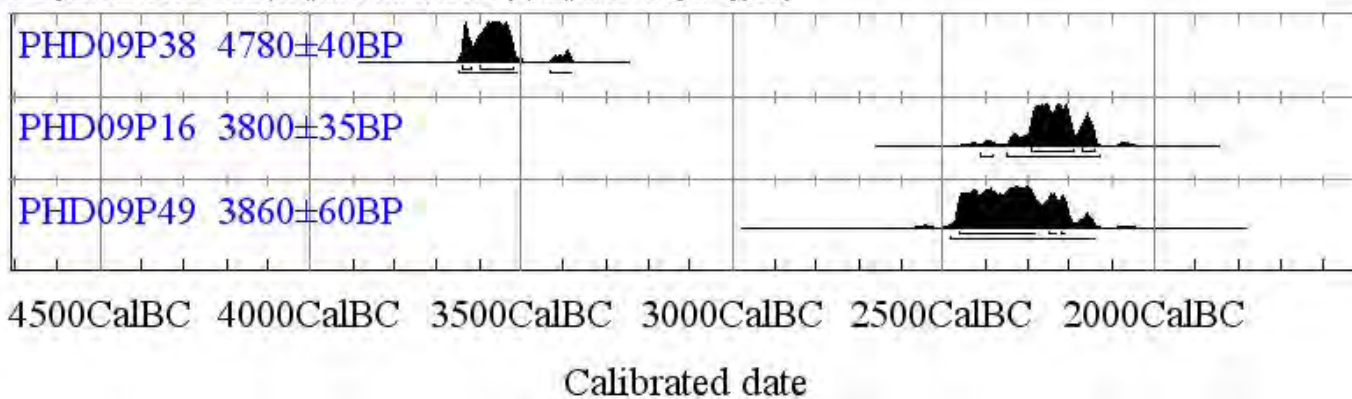
Country*	France
Province/district, town, region*	Pujo-le-Plan
Geographical coordinates vs. Greenwich	
Lat (N/S) e.g. 33°33'=33°33'N ; -33°33'=33°33'S	43° 85'
Long (E/W) e.g. 133°33'=133°33'E ; -133°33'=133°33'W	0° 33'
Altitude (m a. s. l.)	79
Short geographical description of the environment of site (the nearest lake, mountain etc.)*	southwestern aquitanian basin coversand
Field of study*	archaeology
Significance of problem to be solved by date*	determine period represented only by gravettian toolmaking culture
Other existing dates of this site, layer, object (lab. code and age)	
References to literature (please provide reprints if available)	
Short description of the geomorphological and stratigraphical context of sample, details about position of sample within site	Sheet-like aeolian sand layer overlying loamy alluvial deposits with a polygonal net of bleached fissures
Type of site*	excavation

## 3. Submitter/buyer

	Submitter	Buyer
Name*	Briand Thomas	Morin Alexandre
Institution*	SARL Paléotime	SARL Paléotime
Office/branch		
Address*	272 rue du Lycée Polonais	272 rue du Lycée Polonais
City*	Villard-de-Lans	Villard-de-Lans
Zip code*	38250	38250
Country*	France	France
E-mail*	briand.thom@gmail.com	alexandre.morin@paleotime.fr
Telephone	0033476462164	
Fax	0033476462291	
NIP / EU VAT		

Annexe 16 - O. A. 025570. Hin de Diou, Pujo-le-Plan (40). Rapport sur les datations radiocarbone (Poznan Radiocarbon Laboratory).

Atmospheric data from Feimer et al (2004); OxCal v3.10 Eronk Ramsey (2005); cub r:5 sd:12 prob usp [chron]





### Muriel Pellisier, sample PHD09

One sample (PHD09) was dated using optically stimulated luminescence (OSL). This method allows determining the last exposure of a given sediment to sunlight and thus, the last event of transport and deposition. Two parameters have to be determined to derive an OSL age. These are the equivalent dose ( $D_e$ , in Gy) and the dose rate ( $D_o$ , in Gy/ka). The  $D_e$  measures the accumulated radiation dose in minerals such as quartz or feldspars, and the dose rate describes the rate of ionising radiation in the surrounding sediment. The environmental radiation which is responsible for the dose accumulation in minerals is mainly derived from naturally occurring radionuclides such as  $^{232}\text{Th}$ ,  $^{238}\text{U}$ ,  $^{235}\text{U}$  and  $^{40}\text{K}$ , and from the cosmic dose. For a recent review on OSL dating, see Preusser et al. (2008).

### De-determination of the quartz coarse grain fraction

For the determination of the equivalent dose, quartz grains (100-250  $\mu\text{m}$ ) were extracted from the bulk sediment by standard physical and chemical laboratory methods. 48 1-mm-aliquots were measured using the SAR protocol of Murray and Wintle (2000, 20003). Optical stimulation (50 s at 125 °C) was carried out using blue LEDs (470 +/- 30 nm) and luminescence signals were detected using a U340 filter (7.5 mm). Measurement details (including the  $D_e$  used for age calculation) are given in Table 1.

Additionally to the routine measurements of the  $D_e$ , several tests were carried out in order to determine the most appropriate preheat temperature (preheat test) and to analyse the reproducibility of a known beta dose (dose recovery test). The result of the preheat test of sample PHD09 is shown in Fig. 1. The results of the dose recovery test is given in Table 1.

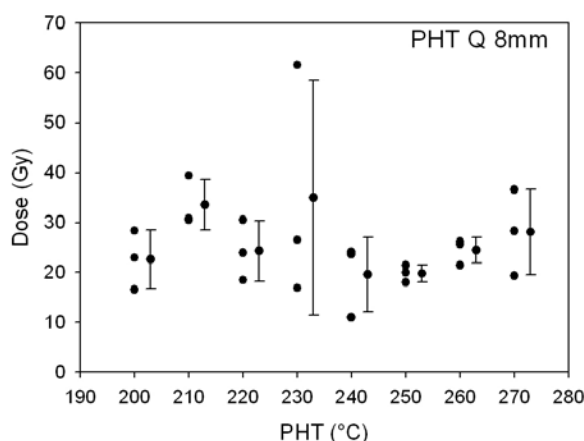


Fig. 1.: Preheat test of sample PHD09. Each preheat temperature (PHT) -ranging in 10°C steps from 200 to 270°C- was applied to three large (8mm) aliquots. The cutheat temperature (CHT) was set to 200°C (180 and 190°C for the two lowest PHTs). The arithmetic mean was used as the mean value, and the errors bars indicate the standard deviation of the mean value. No dependency of the  $D_e$  from the applied PHT-CHT-combination was observed. However, the large scatter of the results hampered the analysis of the preheat test. A PHT-CHT combination of 250-200°C, which exhibited the lowest scatter, was used for the conventional  $D_e$ -measurements.

Vienna Luminescence Lab  
 Institute of Applied Geology  
 BOKU Vienna  
 Peter-Jordan-Str. 70, 1190 Vienna  
 Austria

Dr. J. Lomax  
 johanna.lomax@boku.ac.at  
 +43 1 4277 53422

18. May 2010



Tab. 1

Sample	n	PHT-CHT (°C)	DRT ratio (RSD DRT)	RR	RSD (%)	FMM De (Gy)
PHD09	48	250-200	1.02 (2.8)	1.02	47	<b>19.7 +- 1.3</b>

Abbreviations and details:

n: number of valid aliquots

PHT-CHT: Preheat-Cutheat temperature combination

DRT ratio: results of the dose recovery test (DRT), giving the ratio  $De_{recovered}/De_{known}$ .

RSD: relative standard deviation

RR: Average recycling ratio

FMM: finite mixture model.

De: The error of the equivalent dose incorporates a beta source calibration uncertainty of 3%

Sample PHD09 exhibited a relatively large scatter of De-values. Given the aeolian nature of the sediment, it is likely that the De-variations are not caused by incomplete bleaching. More likely, microdosimetric effects and bioturbation are responsible for the complex dose distribution. To account for the possible mixing effect, the overall De was calculated using a finite mixture model (Roberts et al. 2000) with a maximum spread allowed for each component (sigma value) of 20%. The model resulted in four components, and the main component (proportion of 54%) was used for age calculation.

### Determination of the dose rate

Radionuclide concentrations (U, Th, K) were determined using laboratory gamma spectrometry on ~900 g of sample material (Table 2). The dose rate was calculated using conversion factors of Adamiec and Aitken (1998). A water content of  $8 \pm 6\%$  is incorporated in the dose rate given in Tab. 2.

Tab. 2:

Sample	K (%)	Th (ppm)	U (ppm)	Dose rate (Gy/ka)
PHD09	$0.54 \pm 0.01$	$3.62 \pm 0.12$	$1.06 \pm 0.03$	<b><math>1.12 \pm 0.08</math></b>

### OSL-age

The luminescence age is calculated by dividing the equivalent dose by the dose rate. This yields the following luminescence ages for sample PHD09. The age is rated as reliable, due to good performance of the SAR protocol, rapidly decaying luminescence signals (dominance of the fast component), and a well defined main component in the De-distribution

### OSL-age PHD09: 17.5 +- 1.7 ka

Annexe 17 - O. A. 025570. Hin de Diou, Pujo-le-Plan (40). Rapport sur la datation OSL (Vienna Luminescence Lab).

Vienna Luminescence Lab  
Institute of Applied Geology  
BOKU Vienna  
Peter-Jordan-Str. 70, 1190 Vienna  
Austria

Dr. J. Lomax  
johanna.lomax@boku.ac.at  
+43 1 4277 53422

18. May 2010



---

### References:

- Adamic, G., Aitken, M. (1998). Dose-rate conversion factors: update. *Ancient TL*, 16: 37-50.
- Murray, A.S., Wintle, A.G. (2000). Luminescence dating of quartz using an improved single-aliquot regenerative-dose protocol. *Radiation Measurements*, 32: 57-73.
- Murray, A.S., Wintle, A.G. (2003). The single aliquot regenerative dose protocol: potential for improvements in reliability. *Radiation Measurements*, 37: 377-381.
- Preusser, F., Degering, D., Fuchs, M., Hilgers, A., Kadereit, A., Klasen, N., Krbetschek, M., Richter, D., Spencer, J. (2008). Luminescence dating: Basics, methods and applications. *Quaternary Science Journal / Eiszeitalter und Gegenwart* 57, 95-149.
- Roberts, R.G., Galbraith, R.F., Yoshida, H., Laslett, G.M., Olley, J.M. (2000). Distinguishing dose populations in sediment mixtures: a test of single-grain optical dating procedures using mixtures of laboratory-dosed quartz. *Radiation Measurement*, 32: 459-465.



identifiant	support	auteur	description	nombre
OA 025570_E1	papier A4	équipe de fouille	fiche inventaire terrain des minutes	1
OA 025570_E2	papier A4	équipe de fouille	minutes de terrain	10
OA 025570_E3	papier A4	équipe de fouille	fiches inventaire terrain des prélèvements	3
OA 025570_E4	papier A4	M. Rué	fiche inventaire terrain des coupes stratigraphiques	1
OA 025570_E5	papier A4	M. Rué	fiches inventaire terrain des unités pédo-stratigraphiques (UPS)	2
OA 025570_E6	papier A4	équipe de fouille	fiches inventaire terrain du mobilier archéologique	18
OA 025570_E7	papier A4	P. Tallet	fiches inventaire terrain des points topographiques	63
OA 025570_E8	papier A4	équipe de fouille	fiches inventaire terrain des décapages manuels	475

Annexe 18 - O. A. 025570. Hin de Diou, Pujo-le-Plan (40). Inventaire de la documentation écrite.

matricule	X = est	Y = nord	z = alti NGF	élément topographié	type de point	identifiant	description	remarques
PT0001	385101.208641	175486.532237	78.819722	coupe	clou coupe	CP01		
PT0002	385102.204559	175487.621488	78.821591	coupe	clou coupe	CP01		
PT0003	385103.214323	175488.698774	78.821216	coupe	clou coupe	CP01		
PT0004	385104.178698	175489.806634	78.822612	coupe	clou coupe	CP01		
PT0005	385108.660972	175495.129054	79.032042	mobilier	lithique		silix. décapage TR1	
PT0006	385110.660853	175492.065779	78.831339	mobilier	lithique		galet	
PT0007	385105.180637	175491.028312	78.819996	coupe	clou coupe	CP01		
PT0008	385106.091679	175492.244865	78.822211	coupe	clou coupe	CP01		
PT0009	385107.005256	175493.375460	78.795742	coupe	clou coupe	CP01		
PT0010	385107.943301	175494.550315	78.801588	coupe	clou coupe	CP01		
PT0011	385108.802365	175495.782455	78.808909	coupe	clou coupe	CP01		
PT0012	385109.680749	175496.976297	78.805473	coupe	clou coupe	CP01		
PT0013	385105.183860	175489.439304	77.927406	coupe	clou coupe	SDG01	Sondage dans TR01	
PT0014	385105.883658	175490.153635	77.931291	coupe	clou coupe	SDG01	Sondage dans TR01	
PT0015	385113.931771	175502.355590	78.719192	mobilier	lithique		silix	
PT0016	385125.742540	175515.566072	78.018511	mobilier	lithique		silix	
PT0017	385110.557688	175498.219081	78.840573	coupe	clou coupe	CP01		
PT0018	385111.457459	175499.416219	78.834843	coupe	clou coupe	CP01		
PT0019	385112.367503	175500.596381	78.835006	coupe	clou coupe	CP01		
PT0020	385113.366446	175501.739703	78.838114	coupe	clou coupe	CP01		
PT0021	385114.347053	175502.872806	78.841825	coupe	clou coupe	CP01		
PT0022	385115.261996	175504.061044	78.837784	coupe	clou coupe	CP01		
PT0023	385116.149566	175505.275690	78.836618	coupe	clou coupe	CP01		
PT0024	385117.097704	175506.437741	78.837558	coupe	clou coupe	CP01		
PT0025	385118.000886	175507.622055	78.839313	coupe	clou coupe	CP01		
PT0026	385118.964999	175508.794498	78.840083	coupe	clou coupe	CP01		
PT0027	385119.880700	175509.962754	78.840625	coupe	clou coupe	CP01		
PT0028	385119.922655	175509.911452	78.349025	coupe	clou coupe	CP01		
PT0029	385120.905660	175511.074150	78.338867	coupe	clou coupe	CP01		
PT0030	385121.872873	175512.215645	78.345887	coupe	clou coupe	CP01		
PT0031	385122.435999	175512.890692	78.248858	clou repère			repère du niveau d'apparition des silix	
PT0032	385099.752102	175485.002804	79.761329	décapage mécanique	limite	TR01	bord supérieur	
PT0033	385101.285959	175483.546290	79.802916	décapage mécanique	limite	TR01	bord supérieur	
PT0034	385103.738644	175486.092856	79.707642	décapage mécanique	limite	TR01	bord supérieur	
PT0035	385105.189173	175484.938629	79.729628	décapage mécanique	limite	TR01	bord supérieur	
PT0036	385117.505085	175499.081500	79.377026	décapage mécanique	limite	TR01	bord supérieur	
PT0037	385129.904659	175516.495402	78.675194	décapage mécanique	limite	TR01	bord supérieur	
PT0038	385127.033080	175518.603740	78.727061	décapage mécanique	limite	TR01	bord supérieur	
PT0039	385115.366851	175504.458527	79.331995	décapage mécanique	limite	TR01	bord supérieur	
PT0040	385121.878962	175512.227455	78.356186	mobilier	lithique		silix. nettoyage CP01	
PT0041	385102.407795	175486.457823	78.181117	décapage mécanique	nivellement	TR01	fond de la tranchée	

Annexe 19 - O. A. 025570. Hin de Diou, Pujol-le-Plan (40). Listing des points topographiques.

matricule	X = est	Y = nord	z = alti NGF	élément topographié	type de point	identifiant	description	remarques
PT0042	385107.321819	175491.855789	78.043227	décapage mécanique	nivellement	TR01	fond de la tranchée	
PT0043	385107.696720	175492.247307	77.665647	décapage mécanique	nivellement	TR01	fond de la tranchée	
PT0044	385108.565576	175493.180467	77.646282	décapage mécanique	nivellement	TR01	fond de la tranchée	
PT0045	385109.141009	175494.017367	77.949237	décapage mécanique	nivellement	TR01	fond de la tranchée	
PT0046	385110.781714	175496.080522	77.889087	décapage mécanique	nivellement	TR01	fond de la tranchée	
PT0047	385111.420228	175496.824854	78.074456	décapage mécanique	nivellement	TR01	fond de la tranchée	
PT0048	385112.836728	175499.560272	77.926765	décapage mécanique	nivellement	TR01	fond de la tranchée	
PT0049	385113.023623	175500.709705	76.623334	décapage mécanique	nivellement	TR01	fond de la tranchée	
PT0050	385114.862264	175501.961706	77.869442	décapage mécanique	nivellement	TR01	fond de la tranchée	
PT0051	385118.371076	175506.415326	77.739742	décapage mécanique	nivellement	TR01	fond de la tranchée	
PT0052	385121.473867	175510.577960	77.592637	décapage mécanique	nivellement	TR01	fond de la tranchée	
PT0053	385125.282489	175514.808730	77.339850	décapage mécanique	nivellement	TR01	fond de la tranchée	
PT0054	385125.482511	175516.050708	76.447517	décapage mécanique	nivellement	TR01	fond de la tranchée	
PT0055	385126.357346	175516.829953	77.270267	décapage mécanique	nivellement	TR01	fond de la tranchée	
PT0056	385123.628714	175514.329410	78.209796	mobilier	lithique		silex. nettoyage CP01	
PT0057	385107.621813	175489.159943	78.064129	sondage mécanique	contour	SDG01	bord supérieur	
PT0058	385106.223902	175490.566630	78.171739	sondage mécanique	contour	SDG01	bord supérieur	
PT0059	385104.589495	175488.894006	78.229454	sondage mécanique	contour	SDG01	bord supérieur	
PT0060	385106.009695	175487.291512	78.252430	sondage mécanique	contour	SDG01	bord supérieur	
PT0061	385112.218301	175500.239987	77.982928	sondage mécanique	contour	SDG02	bord supérieur	
PT0062	385113.961512	175498.928501	77.940700	sondage mécanique	contour	SDG02	bord supérieur	
PT0063	385115.526979	175500.970492	77.833284	sondage mécanique	contour	SDG02	bord supérieur	
PT0064	385113.951531	175502.190952	77.826935	sondage mécanique	contour	SDG02	bord supérieur	
PT0065	385124.694787	175515.459027	77.346969	sondage mécanique	contour	SDG03	bord supérieur	
PT0066	385126.258144	175514.152514	77.370173	sondage mécanique	contour	SDG03	bord supérieur	
PT0067	385127.549030	175515.675824	77.269289	sondage mécanique	contour	SDG03	bord supérieur	
PT0068	385125.962884	175517.005062	77.316528	sondage mécanique	contour	SDG03	bord supérieur	
PT0069	385122.804393	175513.388228	78.341823	coupe	clou coupe	CP01		
PT0070	385123.790143	175514.522426	78.339103	coupe	clou coupe	CP01		
PT0071	385124.786696	175515.642040	78.341035	coupe	clou coupe	CP01		
PT0072	385125.628424	175516.893283	78.338543	coupe	clou coupe	CP01		
PT0073	385126.639355	175518.000413	78.340170	coupe	clou coupe	CP01		

Annexe 19 - O. A. 025570. Hin de Diou, Pujo-le-Plan (40). Listing des points topographiques.

matricule	X = est	Y = nord	z = alti NGF	élément topographié	type de point	identifiant	description	remarques
PT0074	385118.124353	175498.437621	78.698513	mobilier	lithique		silex. décapage	
PT0075	385117.637953	175498.330937	78.601583	mobilier	lithique		silex. décapage	
PT0076	385118.569404	175498.696381	78.776192	mobilier	lithique		silex. décapage	ANNULÉ
PT0077	385097.827459	175483.132669	79.763247	coupe	relevé	CP01	sommet TN élargis	
PT0078	385099.651170	175485.086757	79.762757	coupe	relevé	CP01	sommet TN élargis	
PT0079	385101.901258	175487.523529	79.753138	coupe	relevé	CP01	sommet TN élargis	
PT0080	385103.846778	175489.946951	79.729453	coupe	relevé	CP01	sommet TN élargis	
PT0081	385106.025570	175492.411664	79.659462	coupe	relevé	CP01	sommet TN élargis	
PT0082	385108.048096	175495.048753	79.595494	coupe	relevé	CP01	sommet TN élargis	
PT0083	385109.970536	175497.678797	79.488857	coupe	relevé	CP01	sommet TN élargis	
PT0084	385111.932978	175500.449709	79.350728	coupe	relevé	CP01	sommet TN élargis	
PT0085	385114.152324	175502.962882	79.350265	coupe	relevé	CP01	sommet TN élargis	
PT0086	385116.315031	175505.763478	79.322653	coupe	relevé	CP01	sommet TN élargis	
PT0087	385118.617090	175508.639755	79.238023	coupe	relevé	CP01	sommet TN élargis	
PT0088	385120.803283	175511.316498	79.097955	coupe	relevé	CP01	sommet TN élargis	
PT0089	385123.009738	175514.194789	78.996967	coupe	relevé	CP01	sommet TN élargis	
PT0090	385125.514281	175517.064520	78.808933	coupe	relevé	CP01	sommet TN élargis	
PT0091	385127.454954	175519.362647	78.730534	coupe	relevé	CP01	sommet TN élargis	
PT0092	385129.691589	175522.205991	78.534068	coupe	relevé	CP01	sommet TN élargis	
PT0093	385131.926905	175524.809418	78.382653	coupe	relevé	CP01	sommet TN élargis	
PT0094	385133.370248	175526.660396	78.233252	coupe	relevé	CP01	sommet TN élargis	
PT0095	385100.125730	175485.284792	79.408336	coupe	relevé	CP01	base	
PT0096	385100.443582	175485.633912	79.387988	coupe	relevé	CP01	base	
PT0097	385100.693742	175485.875137	79.030331	coupe	relevé	CP01	base	
PT0098	385100.913219	175486.138982	78.972732	coupe	relevé	CP01	base	
PT0099	385101.258162	175486.555988	78.511770	coupe	relevé	CP01	base	
PT0100	385101.419370	175486.774504	78.448553	coupe	relevé	CP01	base	
PT0101	385101.659144	175487.005557	78.154424	coupe	relevé	CP01	base	
PT0102	385103.260799	175488.691896	78.178669	coupe	relevé	CP01	base	
PT0103	385103.958873	175489.470113	78.155568	coupe	relevé	CP01	base	
PT0104	385104.851515	175490.549060	78.113346	coupe	relevé	CP01	base	
PT0105	385105.517061	175491.396354	78.144762	coupe	relevé	CP01	base	
PT0106	385106.489911	175492.648663	78.004046	coupe	relevé	CP01	base	
PT0107	385106.693496	175492.860882	77.682691	coupe	relevé	CP01	base	
PT0108	385107.678128	175493.995594	77.609664	coupe	relevé	CP01	base	
PT0109	385108.061639	175494.594642	77.899536	coupe	relevé	CP01	base	
PT0110	385109.355549	175496.325590	77.804104	coupe	relevé	CP01	base	
PT0111	385110.183914	175497.568627	78.092441	coupe	relevé	CP01	base	
PT0112	385111.446605	175499.342402	77.966574	coupe	relevé	CP01	base	

Annexe 19 - O. A. 025570. Hin de Diou, Pujole-Plan (40). Listing des points topographiques.

matricule	X = est	Y = nord	z = alti NGF	élément topographié	type de point	identifiant	description	remarques
PT0113	385111.484583	175499.382500	77.901504	coupe	relevé	CP01	base	
PT0114	385111.595402	175499.521492	77.900039	coupe	relevé	CP01	base	
PT0115	385111.623190	175499.542007	77.949827	coupe	relevé	CP01	base	
PT0116	385112.226846	175500.242555	77.957317	coupe	relevé	CP01	base	
PT0117	385112.602286	175500.561715	76.607260	coupe	relevé	CP01	base	
PT0118	385113.093826	175501.095225	76.639239	coupe	relevé	CP01	base	
PT0119	385113.365384	175501.446149	77.360850	coupe	relevé	CP01	base	
PT0120	385113.811851	175501.880742	77.378474	coupe	relevé	CP01	base	
PT0121	385113.997971	175502.170945	77.728766	coupe	relevé	CP01	base	
PT0122	385114.161349	175502.566287	77.873204	coupe	relevé	CP01	base	
PT0123	385115.858843	175504.656606	77.754533	coupe	relevé	CP01	base	
PT0124	385117.571355	175506.881141	77.706492	coupe	relevé	CP01	base	
PT0125	385118.779416	175508.408242	77.661224	coupe	relevé	CP01	base	
PT0126	385120.109433	175509.974565	77.673422	coupe	relevé	CP01	base	
PT0127	385122.034877	175512.313708	77.540747	coupe	relevé	CP01	base	
PT0128	385123.169729	175513.665639	77.559463	coupe	relevé	CP01	base	
PT0129	385124.727098	175515.477092	77.314522	coupe	relevé	CP01	base	
PT0130	385124.958887	175515.728475	76.773069	coupe	relevé	CP01	base	
PT0131	385125.357967	175516.199213	76.454944	coupe	relevé	CP01	base	
PT0132	385125.860613	175516.769536	76.968495	coupe	relevé	CP01	base	
PT0133	385126.082753	175517.159364	77.280866	coupe	relevé	CP01	base	
PT0134	385126.373069	175517.432207	77.358890	coupe	relevé	CP01	base	
PT0135	385126.493894	175517.754802	77.915793	coupe	relevé	CP01	base	
PT0136	385126.975841	175518.279351	77.967136	coupe	relevé	CP01	base	
PT0137	385127.232044	175518.652140	78.568268	coupe	relevé	CP01	base	
PT0138	385127.692363	175519.119881	78.637491	coupe	relevé	CP01	base	
PT0139	385115.616032	175485.546043	79.370853	coupe	clou coupe	CP03.1		
PT0140	385114.092293	175486.668379	79.364948	coupe	clou coupe	CP03.1		
PT0141	385112.286064	175487.874829	79.362820	coupe	clou coupe	CP03.1		
PT0142	385110.091338	175489.343663	79.364728	coupe	clou coupe	CP03.1		
PT0143	385117.481102	175495.525481	78.306343	coupe	clou coupe	CP04		
PT0144	385116.536148	175496.259091	78.301506	coupe	clou coupe	CP04		
PT0145	385115.583109	175496.994999	78.295250	coupe	clou coupe	CP04		
PT0146	385114.622470	175497.703742	78.298279	coupe	clou coupe	CP04		
PT0147	385129.217772	175502.317591	78.886240	coupe	clou coupe	CP02		
PT0148	385128.124287	175500.646258	78.897149	coupe	clou coupe	CP02		
PT0149	385127.035457	175498.968735	78.891926	coupe	clou coupe	CP02		
PT0150	385125.921965	175497.296922	78.885429	coupe	clou coupe	CP02		
PT0151	385124.804986	175495.615583	78.892254	coupe	clou coupe	CP02		
PT0152	385123.723434	175493.952748	78.892375	coupe	clou coupe	CP02		
PT0153	385109.731247	175492.186899	78.890122	structure	contour	ST01	fossé	
PT0154	385111.457121	175491.430130	78.836649	structure	contour	ST01	fossé	
PT0155	385113.320192	175490.536924	78.825641	structure	contour	ST01	fossé	
PT0156	385113.825059	175489.982069	78.821626	structure	contour	ST01	fossé	
PT0157	385114.510714	175489.986665	78.808880	structure	contour	ST01	fossé	
PT0158	385116.124629	175489.491517	78.734793	structure	contour	ST01	fossé	
PT0159	385115.558289	175490.149664	78.731557	structure	contour	ST01	fossé	
PT0160	385114.637037	175490.736205	78.753844	structure	contour	ST01	fossé	
PT0161	385114.281761	175491.075344	78.751410	structure	contour	ST01	fossé	
PT0162	385113.599630	175491.324166	78.787078	structure	contour	ST01	fossé	
PT0163	385112.106007	175492.069636	78.810948	structure	contour	ST01	fossé	
PT0164	385110.379362	175492.889039	78.835658	structure	contour	ST01	fossé	
PT0165	385118.614753	175504.608774	78.664041	structure	contour	ST02	fossé	
PT0166	385120.496322	175503.458769	78.644770	structure	contour	ST02	fossé	

Annexe 19 - O. A. 025570. Hin de Diou, Pujo-le-Plan (40). Listing des points topographiques.

matricule	X = est	Y = nord	z = alti NGF	élément topographié	type de point	identifiant	description	remarques
PT0167	385120.542800	175503.341367	78.790341	structure	contour	ST02	fossé	
PT0168	385122.126720	175502.308945	78.718384	structure	contour	ST02	fossé	
PT0169	385123.593835	175501.357105	78.655623	structure	contour	ST02	fossé	
PT0170	385125.436748	175500.231540	78.639472	structure	contour	ST02	fossé	
PT0171	385127.154442	175499.262320	78.591172	structure	contour	ST02	fossé	
PT0172	385127.647814	175499.993652	78.597089	structure	contour	ST02	fossé	
PT0173	385125.394797	175501.255878	78.651097	structure	contour	ST02	fossé	
PT0174	385123.498358	175502.383323	78.659591	structure	contour	ST02	fossé	
PT0175	385122.525057	175503.233942	78.733490	structure	contour	ST02	fossé	
PT0176	385121.084868	175504.085719	78.778761	structure	contour	ST02	fossé	
PT0177	385120.943757	175504.154417	78.672747	structure	contour	ST02	fossé	
PT0178	385119.356213	175504.940662	78.677926	structure	contour	ST02	fossé	
PT0179	385116.101144	175485.468799	78.893328	structure	contour	ST03	fossé	
PT0180	385117.500965	175487.519062	78.738175	structure	contour	ST03	fossé	
PT0181	385118.946202	175489.576826	78.686548	structure	contour	ST03	fossé	
PT0182	385120.094271	175491.523329	78.622172	structure	contour	ST03	fossé	
PT0183	385120.900752	175492.466040	78.602916	structure	contour	ST03	fossé	
PT0184	385121.615601	175493.908340	78.661131	structure	contour	ST03	fossé	
PT0185	385123.429158	175496.947669	78.702899	structure	contour	ST03	fossé	
PT0186	385124.875909	175499.335271	78.691415	structure	contour	ST03	fossé	
PT0187	385126.405545	175501.457572	78.631392	structure	contour	ST03	fossé	
PT0188	385127.650707	175503.274210	78.555303	structure	contour	ST03	fossé	
PT0189	385128.760642	175505.137143	78.573835	structure	contour	ST03	fossé	
PT0190	385129.451827	175504.755673	78.584544	structure	contour	ST03	fossé	
PT0191	385128.181110	175502.944872	78.549965	structure	contour	ST03	fossé	
PT0192	385126.719517	175500.495892	78.628657	structure	contour	ST03	fossé	
PT0193	385125.441124	175498.312853	78.714147	structure	contour	ST03	fossé	
PT0194	385124.491664	175497.290618	78.675190	structure	contour	ST03	fossé	
PT0195	385123.282985	175495.383077	78.673723	structure	contour	ST03	fossé	
PT0196	385122.282686	175493.859136	78.653917	structure	contour	ST03	fossé	
PT0197	385121.149710	175492.227530	78.601404	structure	contour	ST03	fossé	
PT0198	385120.712105	175491.376334	78.613214	structure	contour	ST03	fossé	
PT0199	385119.605539	175489.639072	78.669563	structure	contour	ST03	fossé	
PT0200	385119.180736	175488.481387	78.678683	structure	contour	ST03	fossé	
PT0201	385117.957387	175486.850643	78.719474	structure	contour	ST03	fossé	
PT0202	385116.632138	175484.538871	78.956732	structure	contour	ST03	fossé	
PT0203	385112.983320	175501.063089	77.217895	prélèvement		PR11	bloc micro morpho dans CP01	
PT0204	385113.547610	175501.869226	78.053834	prélèvement		PR12	bloc micro morpho dans CP01	
PT0205	385113.498329	175501.905708	78.556439	prélèvement		PR13	bloc micro morpho dans CP01	
PT0206	385113.484975	175501.904677	78.819188	prélèvement		PR14	bloc micro morpho dans CP01	
PT0207	385113.474400	175501.913055	79.096700	prélèvement		PR15	bloc micro morpho dans CP01	
PT0208	385113.498211	175501.915257	78.637410	mobilier	lithique		silex. nettoyage CP01	
PT0209	385130.972697	175504.425054	79.104142	coupe	relevé	CP02	sommet	
PT0210	385129.992838	175503.198716	79.121509	coupe	relevé	CP02	sommet	

Annexe 19 - O. A. 025570. Hin de Diou, Pujole-Plan (40). Listing des points topographiques.

matricule	X = est	Y = nord	z = alti NGF	élément topographié	type de point	identifiant	description	remarques
PT0211	385128.679443	175501.342629	79.232187	coupe	relevé	CP02	sommet	
PT0212	385127.382476	175499.384898	79.302220	coupe	relevé	CP02	sommet	
PT0213	385126.216184	175497.422518	79.294032	coupe	relevé	CP02	sommet	
PT0214	385125.034274	175495.718297	79.334440	coupe	relevé	CP02	sommet	
PT0215	385123.442309	175493.274565	79.407941	coupe	relevé	CP02	sommet	
PT0216	385121.952643	175490.917092	79.474965	coupe	relevé	CP02	sommet	
PT0217	385120.687902	175488.659351	79.537623	coupe	relevé	CP02	sommet	
PT0218	385119.334688	175486.833027	79.566949	coupe	relevé	CP02	sommet	
PT0219	385117.483801	175484.338549	79.642927	coupe	relevé	CP02	sommet	
PT0220	385130.637436	175504.386611	78.628865	coupe	relevé	CP02	base	
PT0221	385129.368213	175502.563494	78.539910	coupe	relevé	CP02	base	
PT0222	385128.344609	175501.026075	78.607083	coupe	relevé	CP02	base	
PT0223	385127.221649	175499.338839	78.594078	coupe	relevé	CP02	base	
PT0224	385125.984849	175497.413389	78.690485	coupe	relevé	CP02	base	
PT0225	385124.936781	175495.854324	78.695989	coupe	relevé	CP02	base	
PT0226	385123.889132	175494.238508	78.647715	coupe	relevé	CP02	base	
PT0227	385122.839321	175492.445354	78.659558	coupe	relevé	CP02	base	
PT0228	385121.734600	175490.752811	78.644928	coupe	relevé	CP02	base	
PT0229	385120.588248	175488.986348	78.681674	coupe	relevé	CP02	base	
PT0230	385119.551009	175487.423136	78.714225	coupe	relevé	CP02	base	
PT0231	385118.412085	175485.770807	78.779965	coupe	relevé	CP02	base	
PT0232	385117.362219	175484.263556	78.934182	coupe	relevé	CP02	base	
PT0233	385117.126922	175501.352616	78.601707	fouille manuelle	nivellement sommet	F03-03b		
PT0234	385117.663227	175502.184417	78.596403	fouille manuelle	nivellement sommet	F04-03b	début fouille	
PT0235	385115.562157	175485.438213	79.637219	coupe	relevé	CP03.1	sommet	
PT0236	385113.691835	175486.839180	79.597108	coupe	relevé	CP03.1	sommet	
PT0237	385112.001580	175487.963548	79.631829	coupe	relevé	CP03.1	sommet	
PT0238	385110.619080	175488.911166	79.631832	coupe	relevé	CP03.1	sommet	
PT0239	385109.808347	175489.446354	79.555549	coupe	relevé	CP03.1	sommet	
PT0240	385115.808046	175485.563293	78.943580	coupe	relevé	CP03.1	base	
PT0241	385115.235052	175486.029381	78.944998	coupe	relevé	CP03.1	base	
PT0242	385114.638603	175486.407172	78.932694	coupe	relevé	CP03.1	base	
PT0243	385113.238132	175487.311188	78.878892	coupe	relevé	CP03.1	base	
PT0244	385112.126380	175488.005526	78.890214	coupe	relevé	CP03.1	base	
PT0245	385110.768182	175488.881077	78.881083	coupe	relevé	CP03.1	base	
PT0246	385109.660548	175489.649184	78.924873	coupe	relevé	CP03.1	base	
PT0247	385119.876367	175493.683682	78.585955	coupe	relevé	CP04	sommet	
PT0248	385118.621822	175494.650496	78.531428	coupe	relevé	CP04	sommet	
PT0249	385116.912855	175495.821516	78.644582	coupe	relevé	CP04	sommet	
PT0250	385115.672926	175496.842293	78.678540	coupe	relevé	CP04	sommet	
PT0251	385114.130578	175497.926938	78.671900	coupe	relevé	CP04	sommet	
PT0252	385119.472307	175494.020986	77.911836	coupe	relevé	CP04	base	
PT0253	385117.977807	175495.202907	77.884910	coupe	relevé	CP04	base	
PT0254	385116.622249	175496.203318	77.955168	coupe	relevé	CP04	base	
PT0255	385115.193534	175497.336803	77.916560	coupe	relevé	CP04	base	
PT0256	385114.121668	175498.108586	77.943716	coupe	relevé	CP04	base	
PT0257	385117.853845	175501.486782	78.583984	fouille manuelle	nivellement sommet	F03-04d	début fouille	
PT0258	385118.185509	175503.084353	78.632144	fouille manuelle	nivellement sommet	F03-05b	début fouille	
PT0259	385118.369822	175502.377525	78.641837	fouille manuelle	nivellement sommet	F03-05d	début fouille	
PT0260	385117.274067	175500.652720	78.577111	fouille manuelle	nivellement sommet	F03-03d	début fouille	

Annexe 19 - O. A. 025570. Hin de Diou, Pujo-le-Plan (40). Listing des points topographiques.

matricule	X = est	Y = nord	z = alti NGF	élément topographié	type de point	identifiant	description	remarques
PT0261	385118.528839	175501.682371	78.606567	fouille manuelle	nivellement sommet	F03-09b	début fouille	
PT0262	385118.003688	175500.877185	78.577826	fouille manuelle	nivellement sommet	F03-08b		
PT0263	385119.037737	175502.536232	78.626519	fouille manuelle	nivellement sommet	F03-10b	début fouille	
PT0264	385119.175812	175501.886033	78.603241	fouille manuelle	nivellement sommet	F03-10d	début fouille	
PT0265	385102.205860	175487.612621	78.319625	coupe	clou coupe	CP01	deuxième ligne	
PT0266	385103.230919	175488.699161	78.322139	coupe	clou coupe	CP01	deuxième ligne	
PT0267	385104.213503	175489.845477	78.327266	coupe	clou coupe	CP01	deuxième ligne	
PT0268	385105.167762	175491.014363	78.321682	coupe	clou coupe	CP01	deuxième ligne	
PT0269	385106.068737	175492.201812	78.328503	coupe	clou coupe	CP01	deuxième ligne	
PT0270	385107.032784	175493.356904	78.332139	coupe	clou coupe	CP01	deuxième ligne	
PT0271	385107.949693	175494.531599	78.325845	coupe	clou coupe	CP01	deuxième ligne	
PT0272	385108.841596	175495.756064	78.338314	coupe	clou coupe	CP01	deuxième ligne	
PT0273	385109.733296	175496.951685	78.341171	coupe	clou coupe	CP01	deuxième ligne	
PT0274	385110.571975	175498.223149	78.336427	coupe	clou coupe	CP01	deuxième ligne	
PT0275	385111.478883	175499.400099	78.333875	coupe	clou coupe	CP01	deuxième ligne	
PT0276	385112.429756	175500.556061	78.343973	coupe	clou coupe	CP01	deuxième ligne	
PT0277	385113.414048	175501.751054	78.348242	coupe	clou coupe	CP01	deuxième ligne	
PT0278	385114.356857	175502.879698	78.332576	coupe	clou coupe	CP01	deuxième ligne	
PT0279	385115.299706	175504.054301	78.336096	coupe	clou coupe	CP01	deuxième ligne	
PT0280	385116.224855	175505.233151	78.345315	coupe	clou coupe	CP01	deuxième ligne	
PT0281	385117.158092	175506.421301	78.340818	coupe	clou coupe	CP01	deuxième ligne	
PT0282	385118.039819	175507.611322	78.343759	coupe	clou coupe	CP01	deuxième ligne	
PT0283	385118.986039	175508.769042	78.345371	coupe	clou coupe	CP01	deuxième ligne	
PT0284	385120.849180	175511.142151	78.840353	coupe	clou coupe	CP01	deuxième ligne	
PT0285	385121.834309	175512.262784	78.845919	coupe	clou coupe	CP01	deuxième ligne	
PT0286	385122.703969	175513.479449	78.833574	coupe	clou coupe	CP01	deuxième ligne	
PT0287	385123.665958	175514.653529	78.824882	coupe	clou coupe	CP01	deuxième ligne	
PT0288	385124.651616	175515.792552	78.816364	coupe	clou coupe	CP01	deuxième ligne	
PT0289	385125.528001	175517.004304	78.819443	coupe	clou coupe	CP01	deuxième ligne	
PT0290	385118.763793	175503.978559	78.658455	fouille manuelle	nivellement sommet	G03-01b		
PT0291	385119.255848	175504.795483	78.670553	fouille manuelle	nivellement sommet	G03-02b		
PT0292	385113.668371	175488.225873	78.837006	fouille manuelle	nivellement sommet	C03-25b		
PT0293	385111.960621	175489.294376	78.881895	fouille manuelle	nivellement sommet	C03-15b		
PT0294	385118.919999	175503.258747	78.625414	fouille manuelle	nivellement sommet	G03-01b		
PT0295	385119.572467	175503.466390	78.647971	fouille manuelle	nivellement sommet	G03-06b		
PT0296	385119.725537	175502.757468	78.590025	fouille manuelle	nivellement sommet	G03-06d		
PT0297	385112.003536	175489.255779	78.612498	fouille manuelle	nivellement base	C03-15b		
PT0298	385112.968945	175490.958556	78.818377	fouille manuelle	nivellement sommet	D03-12b		
PT0299	385119.438937	175504.108738	78.670176	fouille manuelle	nivellement sommet	G03-02d		
PT0300	385119.938129	175501.972677	78.789005	fouille manuelle	nivellement sommet	F03-15b	bis	
PT0301	385119.278194	175501.165103	78.781481	fouille manuelle	nivellement sommet	F03-14b	bis	
PT0302	385118.823788	175500.355597	78.819791	fouille manuelle	nivellement sommet	F03-13b	début fouille	

Annexe 19 - O. A. 025570. Hin de Diou, Pujole-Plan (40). Listing des points topographiques.



matricule	X = est	Y = nord	z = alti NGF	élément topographié	type de point	identifiant	description	remarques
PT0303	385113.647847	175488.224122	78.620521	fouille manuelle	nivellement base	C03-25b		
PT0304	385113.303678	175489.571237	78.849431	fouille manuelle	nivellement sommet	D03-16b		
PT0305	385119.170023	175504.604425	78.541202	fouille manuelle	nivellement base	G03-02b		
PT0306	385119.442680	175504.222819	78.622862	fouille manuelle	nivellement base	G03-02d		
PT0307	385120.097233	175504.336473	78.712376	fouille manuelle	nivellement sommet	G03-07b		
PT0308	385112.980942	175490.951922	78.649524	fouille manuelle	nivellement base	D03-12b		
PT0309	385114.411844	175491.272978	78.749898	fouille manuelle	nivellement sommet	D03-18d		
PT0310	385120.451171	175502.855461	78.781704	fouille manuelle	nivellement sommet	G03-11b		
PT0311	385120.503837	175502.204924	78.767526	fouille manuelle	nivellement sommet	G03-11d		
PT0312	385119.294742	175501.098807	78.793356	fouille manuelle	nivellement base	F03-14b	début fouille	
PT0313	385120.094921	175504.265650	78.631047	fouille manuelle	nivellement base	G03-07b		
PT0314	385120.196433	175503.612356	78.657629	fouille manuelle	nivellement sommet	G03-07d		
PT0315	385119.919490	175501.955660	78.797507	fouille manuelle	nivellement	F03-15b	début fouille	
PT0316	385114.700763	175489.899591	78.806330	fouille manuelle	nivellement sommet	D03-22b		
PT0317	385120.017282	175501.337535	78.797805	fouille manuelle	nivellement sommet	F03-15d		
PT0318	385114.384251	175491.284879	78.540073	fouille manuelle	nivellement base	D03-18d		
PT0319	385114.086120	175492.680117	78.758375	fouille manuelle	nivellement sommet	D03-14b		
PT0320	385120.220606	175503.601212	78.600958	fouille manuelle	nivellement base	G03-07d		
PT0321	385120.974976	175503.722489	78.781914	fouille manuelle	nivellement sommet	G03-12b		
PT0322	385121.287200	175502.354087	78.785217	fouille manuelle	nivellement sommet	G03-16b	non fouillé	
PT0323	385120.735914	175501.448190	78.760342	fouille manuelle	nivellement sommet	F03-20b		
PT0324	385113.311050	175489.503814	78.594483	fouille manuelle	nivellement base	D03-16b		
PT0325	385119.473975	175500.466551	78.800847	fouille manuelle	nivellement sommet	F03-14d		
PT0326	385120.808766	175500.696968	78.775305	fouille manuelle	nivellement sommet	F03-20d	début fouille	
PT0327	385120.966389	175503.731060	78.727820	fouille manuelle	nivellement base	G03-12b		
PT0328	385121.073520	175503.080391	78.771161	fouille manuelle	nivellement sommet	G03-12d		
PT0329	385111.620188	175490.594649	78.870742	fouille manuelle	nivellement sommet	D03-06b		
PT0330	385121.635793	175500.888064	78.724178	fouille manuelle	nivellement sommet	F03-25b		
PT0331	385129.886110	175516.507980	78.727551	décapage mécanique	limite		berme zone sud	
PT0332	385127.488486	175512.287795	78.978912	décapage mécanique	limite		berme zone sud	
PT0333	385127.106830	175511.741854	79.002512	décapage mécanique	limite		berme zone sud	

Annexe 19 - O. A. 025570. Hin de Diou, Pujo-le-Plan (40). Listing des points topographiques.

matricule	X = est	Y = nord	z = alti NGF	élément topographié	type de point	identifiant	description	remarques
PT0334	385126.696807	175511.890949	79.021235	décapage mécanique	limite		berme zone sud	
PT0335	385124.917094	175509.160077	79.025686	décapage mécanique	limite		berme zone sud	
PT0336	385130.751777	175504.188984	79.082660	décapage mécanique	limite		berme zone sud	
PT0337	385124.687164	175495.174899	79.314436	décapage mécanique	limite		berme zone sud	
PT0338	385121.281405	175489.609916	79.495131	décapage mécanique	limite		berme zone sud	
PT0339	385117.528515	175484.359108	79.617073	décapage mécanique	limite		berme zone sud	
PT0340	385113.126520	175487.222224	79.564146	décapage mécanique	limite		berme zone sud	
PT0341	385109.716297	175489.492124	79.510283	décapage mécanique	limite		berme zone sud	
PT0342	385106.150218	175485.939677	79.715345	décapage mécanique	limite		berme zone sud	
PT0343	385104.487405	175487.020122	79.049256	décapage mécanique	limite		berme zone sud	
PT0344	385101.289426	175483.586467	79.787928	décapage mécanique	limite		berme zone sud	
PT0345	385099.756106	175485.050984	79.759865	décapage mécanique	limite		berme zone sud	
PT0346	385106.472702	175492.950275	79.657674	décapage mécanique	limite		berme zone sud	
PT0347	385112.945612	175501.566755	79.330107	décapage mécanique	limite		berme zone sud	
PT0348	385120.892095	175511.406359	79.110985	décapage mécanique	limite		berme zone sud	
PT0349	385127.124126	175518.685879	78.665193	décapage mécanique	limite		berme zone sud	
PT0350	385114.038097	175492.681769	78.554398	fouille manuelle	nivellement base	D03-14b		
PT0351	385112.696912	175492.326317	78.799034	fouille manuelle	nivellement sommet	D03-08b		
PT0352	385121.401111	175501.660692	78.745401	fouille manuelle	nivellement sommet	G03-16d	non fouillé	
PT0353	385120.103359	175500.590688	78.764820	fouille manuelle	nivellement sommet	F03-19b		
PT0354	385121.608950	175500.193298	78.713344	fouille manuelle	nivellement sommet	F03-25d	début fouille	
PT0355	385104.030034	175492.984896	79.703096	décapage mécanique	limite		berme zone nord	
PT0356	385101.854761	175494.355099	79.651994	décapage mécanique	limite		berme zone nord	
PT0357	385092.841562	175500.679593	78.941651	décapage mécanique	limite		berme zone nord	
PT0358	385090.935447	175502.721165	79.658372	décapage mécanique	limite		berme zone nord	
PT0359	385087.973205	175507.898013	79.607772	décapage mécanique	limite		berme zone nord	
PT0360	385084.495412	175513.039287	79.442580	décapage mécanique	limite		berme zone nord	
PT0361	385086.899791	175516.004611	79.276342	décapage mécanique	limite		berme zone nord	
PT0362	385091.525004	175522.703099	78.781251	décapage mécanique	limite		berme zone nord	
PT0363	385095.106364	175527.358364	78.863906	décapage mécanique	limite		berme zone nord	
PT0364	385101.182312	175523.296549	78.675454	décapage mécanique	limite		berme zone nord	

Annexe 19 - O. A. 025570. Hin de Diou, Pujole-Plan (40). Listing des points topographiques.

matricule	X = est	Y = nord	z = alti NGF	élément topographié	type de point	identifiant	description	remarques
PT0365	385108.924590	175518.933894	78.730638	décapage mécanique	limite		berme zone nord	
PT0366	385113.989705	175516.124342	78.982755	décapage mécanique	limite		berme zone nord	
PT0367	385116.895881	175513.413773	78.902747	décapage mécanique	limite		berme zone nord	
PT0368	385118.979667	175511.678796	79.015535	décapage mécanique	limite		berme zone nord	
PT0369	385115.479891	175507.801338	79.243777	décapage mécanique	limite		berme zone nord	
PT0370	385109.869509	175500.680189	79.454672	décapage mécanique	limite		berme zone nord	
PT0371	385106.566525	175496.088197	79.670068	décapage mécanique	limite		berme zone nord	
PT0372	385114.762833	175489.936679	78.599009	fouille manuelle	nivellement base	D03-22b		
PT0373	385115.764034	175491.615399	78.674743	fouille manuelle	nivellement sommet	D03-24b		
PT0374	385122.131817	175501.836893	78.724976	fouille manuelle	nivellement sommet	G03-21b		
PT0375	385103.661142	175495.909063	78.930540	décapage mécanique	limite	TR02	bord supérieur	
PT0376	385099.739005	175498.736338	78.909888	décapage mécanique	limite	TR02	bord supérieur	
PT0377	385095.291693	175501.707877	78.733257	décapage mécanique	limite	TR02	bord supérieur	
PT0378	385091.067026	175507.521760	78.728749	décapage mécanique	limite	TR02	bord supérieur	
PT0379	385102.376056	175496.751629	78.748300	sondage mécanique	contour	SDG04		
PT0380	385101.281214	175495.130552	78.775392	sondage mécanique	contour	SDG04		
PT0381	385099.742535	175496.280206	78.283954	sondage mécanique	contour	SDG04		
PT0382	385100.830854	175497.875645	78.311393	sondage mécanique	contour	SDG04		
PT0383	385095.776686	175501.051096	78.583356	sondage mécanique	contour	SDG05		
PT0384	385094.054819	175499.976863	78.606662	sondage mécanique	contour	SDG05		
PT0385	385092.612505	175501.617083	78.196193	sondage mécanique	contour	SDG05		
PT0386	385094.125675	175502.683854	78.209220	sondage mécanique	contour	SDG05		
PT0387	385114.821876	175507.153329	78.778321	structure	contour	ST02	fossé	
PT0388	385108.609513	175509.274492	78.762039	structure	contour	ST02	fossé	
PT0389	385106.663422	175512.723527	78.720433	structure	contour	ST02	fossé	
PT0390	385102.321964	175514.983787	78.675236	structure	contour	ST02	fossé	
PT0391	385097.896370	175517.329098	78.666762	structure	contour	ST02	fossé	
PT0392	385094.271326	175519.602606	78.447390	structure	contour	ST02	fossé	
PT0393	385094.541977	175519.817006	78.420424	structure	contour	ST02	fossé	
PT0394	385098.884686	175517.596487	78.662848	structure	contour	ST02	fossé	
PT0395	385103.219450	175515.332231	78.697307	structure	contour	ST02	fossé	
PT0396	385107.430265	175512.767651	78.704128	structure	contour	ST02	fossé	
PT0397	385111.699347	175509.872130	78.810325	structure	contour	ST02	fossé	
PT0398	385115.255253	175507.698160	78.760385	structure	contour	ST02	fossé	
PT0399	385094.995702	175502.228453	78.716795	structure	contour	ST04	fossé	
PT0400	385098.736500	175505.909339	78.681585	structure	contour	ST04	fossé	
PT0401	385102.349089	175509.289479	78.828756	structure	contour	ST04	fossé	
PT0402	385105.961635	175512.886670	78.711571	structure	contour	ST04	fossé	

Annexe 19 - O. A. 025570. Hin de Diou, Pujo-le-Plan (40). Listing des points topographiques.

matricule	X = est	Y = nord	z = alti NGF	élément topographié	type de point	identifiant	description	remarques
PT0403	385109.407134	175518.007643	78.556884	structure	contour	ST04	fossé	
PT0404	385108.162063	175519.015747	78.567340	structure	contour	ST04	fossé	
PT0405	385105.007429	175515.286147	78.608360	structure	contour	ST04	fossé	
PT0406	385101.016928	175512.263466	78.769717	structure	contour	ST04	fossé	
PT0407	385097.789013	175508.452958	78.775035	structure	contour	ST04	fossé	
PT0408	385093.234231	175503.973841	78.812023	structure	contour	ST04	fossé	
PT0409	385111.618947	175490.601468	78.665704	fouille manuelle	nivellement base	D03-06b		
PT0410	385117.117236	175500.612483	78.541560	mobilier	lithique		silix	
PT0411	385112.691494	175492.320397	78.587865	fouille manuelle	nivellement base	D03-08b		
PT0412	385113.733276	175494.026378	78.764805	fouille manuelle	nivellement sommet	D03-10b		
PT0413	385115.771164	175491.645751	78.590558	fouille manuelle	nivellement base	D03-24b		
PT0414	385115.432945	175492.985773	78.702681	fouille manuelle	nivellement sommet	D03-20b		
PT0415	385118.224975	175500.028259	78.835269	fouille manuelle	nivellement sommet	F03-08d		
PT0416	385120.368894	175499.905513	78.758433	fouille manuelle	nivellement sommet	F03-19d		
PT0417	385118.161652	175499.982853	78.798309	mobilier	céramique			
PT0418	385118.838682	175500.263674	78.833798	fouille manuelle	nivellement sommet	F03-13b	bis	
PT0419	385120.962852	175500.030223	78.741855	fouille manuelle	nivellement sommet	F03-24b	début fouille	
PT0420	385113.733147	175494.052212	78.533696	fouille manuelle	nivellement base	D03-10b		
PT0421	385112.324279	175493.682923	78.783380	fouille manuelle	nivellement sommet	D03-04b		
PT0422	385118.984443	175499.577261	78.829631	fouille manuelle	nivellement sommet	F03-13d	début fouille	
PT0423	385115.405080	175492.969646	78.530977	fouille manuelle	nivellement base	D03-20b		
PT0424	385120.415329	175502.869369	78.671127	mobilier	lithique		silix	
PT0425	385110.265484	175490.293569	78.892883	fouille manuelle	nivellement sommet	C03-05b		
PT0426	385113.441794	175495.442498	78.797004	fouille manuelle	nivellement sommet	E03-01b		
PT0427	385119.357289	175501.124424	78.580361	fouille manuelle	nivellement base	F03-14b	bis	
PT0428	385112.360507	175493.696219	78.555654	fouille manuelle	nivellement base	D03-04b		
PT0429	385114.477661	175497.107941	78.754335	fouille manuelle	nivellement sommet	E03-03b		
PT0430	385119.885516	175502.043903	78.559623	fouille manuelle	nivellement base	F03-15b	bis	
PT0431	385113.411235	175495.468715	78.612684	fouille manuelle	nivellement base	E03-01b		
PT0432	385112.122680	175495.062031	78.802268	fouille manuelle	nivellement sommet	D04-25b		
PT0433	385114.479835	175497.112675	78.561327	fouille manuelle	nivellement base	E03-03b		
PT0434	385111.005913	175493.396615	78.814605	fouille manuelle	nivellement sommet	D04-23b		
PT0435	385119.480659	175500.293489	78.599975	mobilier	lithique		silix	
PT0436	385120.001871	175501.270201	78.598990	fouille manuelle	nivellement base	F03-15d		
PT0437	385119.479724	175500.427078	78.588560	fouille manuelle	nivellement base	F03-14d		

Annexe 19 - O. A. 025570. Hin de Diou, Pujole-Plan (40). Listing des points topographiques.

matricule	X = est	Y = nord	z = alti NGF	élément topographié	type de point	identifiant	description	remarques
PT0438	385117.729549	175499.284999	78.732582	fouille manuelle	nivellement sommet	F03-07d		
PT0439	385119.085526	175497.837864	78.748941	fouille manuelle	nivellement sommet	F03-16c		
PT0440	385110.231720	175490.396674	78.662439	mobilier	lithique		silex	
PT0441	385117.722926	175499.075724	78.704085	mobilier	lithique		silex	
PT0442	385110.274333	175490.262469	78.643289	fouille manuelle	nivellement base	C03-05b		
PT0443	385109.974420	175491.694553	78.896939	fouille manuelle	nivellement sommet	D04-21b		
PT0444	385112.080237	175495.082657	78.618487	fouille manuelle	nivellement base	D04-25b		
PT0445	385114.767854	175495.709173	78.738898	fouille manuelle	nivellement sommet	E03-07b		
PT0446	385117.806285	175499.402588	78.742539	mobilier	lithique		silex	
PT0447	385111.024421	175493.366022	78.629437	fouille manuelle	nivellement base	D04-23b		
PT0448	385116.478755	175494.696563	78.655512	fouille manuelle	nivellement sommet	E03-17b		
PT0449	385117.539131	175499.402221	78.683932	mobilier	lithique		silex	
PT0450	385117.742403	175499.427130	78.678140	mobilier	lithique		silex	
PT0451	385116.322183	175494.675578	78.541807	mobilier	lithique		silex	
PT0452	385109.939199	175491.650171	78.650455	fouille manuelle	nivellement base	D04-21b		
PT0453	385119.037421	175497.838464	78.598458	fouille manuelle	nivellement	F03-16c		
PT0454	385116.505347	175494.711593	78.450757	fouille manuelle	nivellement base	E03-17b		
PT0455	385118.544093	175498.115917	78.711439	fouille manuelle	nivellement sommet	F03-16b		
PT0456	385116.163591	175496.053272	78.682373	fouille manuelle	nivellement sommet	E03-13b		
PT0457	385115.089904	175494.376231	78.719391	fouille manuelle	nivellement sommet	E03-11b		
PT0458	385114.813759	175495.713633	78.438520	fouille manuelle	nivellement base	E03-07b		
PT0459	385117.648385	175499.279304	78.630812	fouille manuelle	nivellement sommet			ANNULÉ
PT0460	385117.161318	175491.925635	78.631016	fouille manuelle	nivellement sommet	D02-05b		
PT0461	385118.008846	175499.067013	78.759330	fouille manuelle	nivellement sommet	F03-12a		
PT0462	385116.166902	175496.073384	78.485837	fouille manuelle	nivellement base	E03-13b		
PT0463	385117.989794	175499.128776	78.718841	mobilier	lithique		silex	
PT0464	385116.798129	175493.317597	78.620465	fouille manuelle	nivellement sommet	E03-21b		
PT0465	385116.259203	175499.771028	78.509321	mobilier	lithique		silex	
PT0466	385118.016197	175498.755585	78.678020	mobilier	lithique		silex	
PT0467	385117.236264	175491.884442	78.422523	fouille manuelle	nivellement base	D02-05b		
PT0468	385117.450694	175490.553278	78.643808	fouille manuelle	nivellement sommet	D02-09b		
PT0469	385116.091701	175490.225555	78.707598	fouille manuelle	nivellement sommet	D02-03b		
PT0470	385119.814164	175499.056828	78.809706	fouille manuelle	nivellement sommet	F03-18d		

Annexe 19 - O. A. 025570. Hin de Diou, Pujo-le-Plan (40). Listing des points topographiques.

matricule	X = est	Y = nord	z = alti NGF	élément topographié	type de point	identifiant	description	remarques
PT0471	385117.443670	175490.570074	78.476650	fouille manuelle	nivellement base	D02-09b		
PT0472	385118.838264	175490.908368	78.661555	fouille manuelle	nivellement sommet	D02-15b		
PT0473	385115.060866	175494.344091	78.428528	fouille manuelle	nivellement base	E03-11b		
PT0474	385116.091142	175490.169069	78.539083	fouille manuelle	nivellement base	D02-03b		
PT0475	385117.431188	175499.274858	78.625607	mobilier	lithique		silex	
PT0476	385116.423855	175488.875320	78.728959	fouille manuelle	nivellement sommet	D02-07b		
PT0477	385117.835734	175494.851884	78.654234	fouille manuelle	nivellement sommet	E03-23b		
PT0478	385118.608795	175498.100724	78.532693	fouille manuelle	nivellement base	F03-16b		
PT0479	385118.843571	175490.828973	78.427335	fouille manuelle	nivellement base	D02-15b		
PT0480	385115.359411	175487.173701	78.830118	fouille manuelle	nivellement sommet	C02-10b		
PT0481	385119.011425	175497.820524	78.513589	fouille manuelle	nivellement base	F03-16c		
PT0482	385118.147799	175498.375597	78.694780	fouille manuelle	nivellement sommet	F03-11c		
PT0483	385116.439718	175488.851901	78.521657	fouille manuelle	nivellement base	D02-07b		
PT0484	385116.805397	175493.301573	78.396256	fouille manuelle	nivellement base	E03-21b		
PT0485	385117.790730	175489.197244	78.641261	fouille manuelle	nivellement sommet	D02-13b		
PT0486	385118.103621	175498.166569	78.651442	mobilier	lithique		silex	
PT0487	385119.847054	175499.098429	78.572319	fouille manuelle	nivellement base	F03-18d		
PT0488	385118.205547	175498.317947	78.608950	mobilier	lithique		silex	
PT0489	385115.396978	175487.121828	78.395873	fouille manuelle	nivellement base	C02-10b		
PT0490	385117.809957	175489.181165	78.196603	fouille manuelle	nivellement base	D02-13b		
PT0491	385115.028631	175488.537540	78.813215	fouille manuelle	nivellement sommet	D02-01b		
PT0492	385116.740282	175487.464816	78.779107	fouille manuelle	nivellement sommet	D02-11b		
PT0493	385117.844028	175494.920485	78.450175	fouille manuelle	nivellement base	E03-23b		
PT0494	385118.182860	175493.603929	78.625313	fouille manuelle	nivellement sommet	E02-02b		
PT0495	385118.164912	175498.372902	78.543941	fouille manuelle	nivellement base	F03-11c		
PT0496	385117.748026	175498.594454	78.686627	fouille manuelle	nivellement sommet	F03-11b		
PT0497	385120.182641	175500.601407	78.584211	fouille manuelle	nivellement base	F03-19b		
PT0498	385117.838428	175498.629538	78.665495	mobilier	lithique		silex	
PT0499	385117.834817	175498.633041	78.664162	prélèvement		PR?	charbon	
PT0500	385122.026537	175495.981754	78.720366	fouille manuelle	nivellement sommet	F02-11b		
PT0501	385117.586661	175499.258844	78.517555	fouille manuelle	nivellement base	F03-07d		

Annexe 19 - O. A. 025570. Hin de Diou, Pujole-Plan (40). Listing des points topographiques.

matricule	X = est	Y = nord	z = alti NGF	élément topographié	type de point	identifiant	description	remarques
PT0502	385118.067704	175498.841642	78.617370	mobilier	lithique		silex	
PT0503	385116.774762	175487.522105	78.495353	fouille manuelle	nivellement base	D02-11b		
PT0504	385115.285584	175488.580822	78.511387	fouille manuelle	nivellement base	D02-01b		
PT0505	385118.542987	175492.234316	78.616923	fouille manuelle	nivellement sommet	E02-11b		
PT0506	385117.747505	175498.592866	78.554726	fouille manuelle	nivellement base	F03-11b		
PT0507	385117.838205	175499.119255	78.560797	mobilier	lithique		silex	
PT0508	385121.975099	175495.996922	78.612434	fouille manuelle	nivellement base	F02-11b		
PT0509	385117.354572	175498.870954	78.640030	fouille manuelle	nivellement sommet	F03-06c		
PT0510	385121.683111	175497.397255	78.719833	fouille manuelle	nivellement sommet	F02-07b		
PT0511	385117.858501	175498.840684	78.569899	mobilier	lithique		silex	
PT0512	385117.838011	175498.987678	78.563494	mobilier	lithique		silex	
PT0513	385118.557686	175492.191899	78.424486	fouille manuelle	nivellement base	E02-11b		
PT0514	385120.930046	175494.353748	78.674902	fouille manuelle	nivellement sommet	E02-14b		
PT0515	385117.613087	175498.965428	78.565544	mobilier	lithique		silex	
PT0516	385117.998208	175498.974743	78.508108	fouille manuelle	nivellement base	F03-12a		
PT0517	385118.433798	175498.777759	78.783698	fouille manuelle	nivellement sommet	F03-12d		
PT0518	385118.241077	175493.632277	78.376678	fouille manuelle	nivellement base	E02-02b		
PT0519	385119.893634	175492.557411	78.621761	fouille manuelle	nivellement sommet	E02-12b		
PT0520	385117.392009	175498.831481	78.545983	fouille manuelle	nivellement base	F03-06c		
PT0521	385118.822112	175497.408077	78.565552	fouille manuelle	nivellement sommet	F03-16d		
PT0522	385120.940942	175494.288066	78.455546	fouille manuelle	nivellement base	E02-14b		
PT0523	385122.750767	175499.053775	78.670547	fouille manuelle	nivellement sommet	F02-09b		
PT0524	385123.087615	175497.674273	78.724835	fouille manuelle	nivellement sommet	F02-13b		
PT0525	385118.766662	175497.442289	78.515670	fouille manuelle	nivellement base	F03-16d		
PT0526	385118.336182	175497.741381	78.654833	fouille manuelle	nivellement sommet	F03-16a		
PT0527	385121.679066	175497.373032	78.562559	fouille manuelle	nivellement base	F02-07b		
PT0528	385120.310251	175497.013695	78.686273	fouille manuelle	nivellement sommet	F02-01b		
PT0529	385123.803935	175500.806629	78.687830	fouille manuelle	nivellement sommet	G02-06b		
PT0530	385118.553583	175498.764616	78.664685	mobilier	lithique		silex	
PT0531	385123.060110	175497.694689	78.579065	fouille manuelle	nivellement base	F02-13b		
PT0532	385121.203578	175498.810590	78.752593	fouille manuelle	nivellement sommet	F02-03b		

Annexe 19 - O. A. 025570. Hin de Diou, Pujo-le-Plan (40). Listing des points topographiques.

matricule	X = est	Y = nord	z = alti NGF	élément topographié	type de point	identifiant	description	remarques
PT0533	385118.356073	175497.779507	78.530911	fouille manuelle	nivellement base	F03-16a		
PT0534	385118.022613	175497.979699	78.633925	fouille manuelle	nivellement sommet	F03-11d		
PT0535	385123.773576	175500.763444	78.584295	fouille manuelle	nivellement base	G02-06b		
PT0536	385124.832980	175502.433735	78.661079	fouille manuelle	nivellement sommet	G02-08b		
PT0537	385122.768276	175499.021440	78.588733	fouille manuelle	nivellement base	F02-09b		
PT0538	385119.938687	175492.547187	78.373639	fouille manuelle	nivellement base	E02-12b		
PT0539	385124.144725	175499.394766	78.698968	fouille manuelle	nivellement sommet	F02-15b		
PT0540	385122.408498	175500.383682	78.697828	fouille manuelle	nivellement sommet	F02-05b		
PT0541	385118.618335	175498.891352	78.602570	mobilier	lithique		silex	
PT0542	385117.893404	175498.058429	78.547967	fouille manuelle	nivellement base	F03-11d		
PT0543	385117.528433	175498.277002	78.594418	fouille manuelle	nivellement sommet	F03-11a		
PT0544	385121.344535	175498.676397	78.583782	fouille manuelle	nivellement base	F02-03b		
PT0545	385124.498583	175503.962604	78.661373	fouille manuelle	nivellement sommet	G02-04b		
PT0546	385117.707734	175498.265331	78.562296	mobilier	lithique		silex	
PT0547	385120.322282	175496.989634	78.542276	fouille manuelle	nivellement base	F02-01b		
PT0548	385122.428338	175500.419754	78.469612	fouille manuelle	nivellement base	F02-05b		
PT0549	385125.597815	175505.551564	78.611683	fouille manuelle	nivellement sommet	H02-01b		
PT0550	385124.851539	175502.491764	78.560740	fouille manuelle	nivellement base	G02-08b		
PT0551	385127.288960	175504.440880	78.599579	fouille manuelle	nivellement sommet	H02-11b		
PT0552	385124.587447	175503.843594	78.387487	fouille manuelle	nivellement base	G02-04b		
PT0553	385126.339592	175502.796691	78.641373	fouille manuelle	nivellement sommet	G02-14b		
PT0554	385127.282151	175504.494220	78.457105	fouille manuelle	nivellement base	H02-11b		
PT0555	385125.920730	175504.162677	78.651201	fouille manuelle	nivellement sommet	G02-10b		
PT0556	385126.379938	175502.872404	78.581426	fouille manuelle	nivellement base	G02-14b		
PT0557	385126.963956	175505.779988	78.615590	fouille manuelle	nivellement sommet	H02-07b		
PT0558	385125.873934	175504.172120	78.448161	fouille manuelle	nivellement base	G02-10b		
PT0559	385122.106600	175501.861139	78.534269	fouille manuelle	nivellement base	G03-21b		
PT0560	385126.960080	175505.811384	78.330414	fouille manuelle	nivellement base	H02-07b		
PT0561	385125.272646	175506.943314	78.650331	fouille manuelle	nivellement sommet	H03-22b		
PT0562	385123.139056	175503.510201	78.705483	fouille manuelle	nivellement sommet	G03-23b		
PT0563	385124.180288	175505.186581	78.662584	fouille manuelle	nivellement sommet	G03-25b		

Annexe 19 - O. A. 025570. Hin de Diou, Pujole-Plan (40). Listing des points topographiques.



matricule	X = est	Y = nord	z = alti NGF	élément topographié	type de point	identifiant	description	remarques
PT0564	385124.115866	175499.401896	78.522040	fouille manuelle	nivellement base	F02-15b		
PT0565	385121.023030	175500.093890	78.716998	fouille manuelle	nivellement sommet	F03-24b	bis	
PT0566	385125.574510	175505.511526	78.457040	fouille manuelle	nivellement base	H02-01b		
PT0567	385123.920556	175506.571146	78.679862	fouille manuelle	nivellement sommet	H03-16b		
PT0568	385125.300285	175506.905007	78.512535	mobilier	lithique		silex	
PT0569	385124.202500	175505.253281	78.435980	fouille manuelle	nivellement base	G03-25b		
PT0570	385122.764302	175504.956451	78.716642	fouille manuelle	nivellement sommet	G03-19b		
PT0571	385123.136905	175503.495080	78.514521	fouille manuelle	nivellement base	G03-23b		
PT0572	385121.536294	175504.528254	78.775055	fouille manuelle	nivellement sommet	G03-13b		
PT0573	385125.195853	175506.968958	78.367465	fouille manuelle	nivellement base	H03-22b		
PT0574	385124.951740	175508.308221	78.685312	fouille manuelle	nivellement sommet	H03-18b		
PT0575	385122.834973	175504.869457	78.344223	fouille manuelle	nivellement base	G03-19b		
PT0576	385121.181554	175505.912598	78.730340	fouille manuelle	nivellement sommet	G03-09b		
PT0577	385125.014444	175508.303501	78.513131	fouille manuelle	nivellement base	H03-18b		
PT0578	385123.214868	175509.356388	78.625495	fouille manuelle	nivellement sommet	H03-08b		
PT0579	385123.945239	175506.608536	78.396460	fouille manuelle	nivellement base	H03-16b		
PT0580	385122.199924	175507.640365	78.706876	fouille manuelle	nivellement sommet	H03-06b		
PT0581	385119.517258	175498.650319	78.833893	fouille manuelle	nivellement sommet	F03-17c		
PT0582	385117.480196	175498.369418	78.553155	fouille manuelle	nivellement base	F03-11a		
PT0583	385121.431836	175504.610818	78.462780	fouille manuelle	nivellement base	G03-13b		
PT0584	385118.508058	175498.757163	78.506476	fouille manuelle	nivellement base	F03-12d		
PT0585	385118.882437	175498.570719	78.809535	fouille manuelle	nivellement sommet	F03-17a		
PT0586	385122.614409	175506.131416	78.736033	fouille manuelle	nivellement sommet	G03-15b		
PT0587	385121.006816	175500.097549	78.532199	fouille manuelle	nivellement base	F03-24b	bis	
PT0588	385123.301898	175509.348223	78.450424	fouille manuelle	nivellement base	H03-08b		
PT0589	385123.604100	175508.039909	78.703614	fouille manuelle	nivellement sommet	H03-12b		
PT0590	385121.142481	175505.965498	78.439484	fouille manuelle	nivellement base	G03-09b		
PT0591	385119.546022	175498.674061	78.572440	fouille manuelle	nivellement base	F03-17c		
PT0592	385123.432632	175508.075229	78.577032	mobilier	lithique		silex	
PT0593	385118.088860	175500.132351	78.553914	fouille manuelle	nivellement base	F03-08d		
PT0594	385117.905926	175499.672831	78.794891	fouille manuelle	nivellement sommet	F03-07c		

Annexe 19 - O. A. 025570. Hin de Diou, Pujo-le-Plan (40). Listing des points topographiques.

matricule	X = est	Y = nord	z = alti NGF	élément topographié	type de point	identifiant	description	remarques
PT0595	385119.814157	175505.619140	78.691623	fouille manuelle	nivellement sommet	G03-03b		
PT0596	385123.755229	175507.957324	78.522968	mobilier	lithique		silex	
PT0597	385123.414803	175508.043401	78.437962	mobilier	lithique		silex	
PT0598	385119.814041	175505.668241	78.450036	fouille manuelle	nivellement base	G03-03b		
PT0599	385122.520224	175506.277245	78.501322	fouille manuelle	nivellement base	G03-15b		
PT0600	385117.662387	175499.573850	78.652734	mobilier	lithique		silex	
PT0601	385122.166434	175507.642303	78.482211	mobilier	lithique		silex	
PT0602	385120.532717	175502.921611	78.643862	mobilier	quartz			
PT0603	385118.909758	175498.608760	78.531313	fouille manuelle	nivellement base	F03-17a		
PT0604	385119.278764	175498.239164	78.816687	fouille manuelle	nivellement sommet	F03-17d		
PT0605	385122.199390	175507.665082	78.474150	fouille manuelle	nivellement base	H03-06b		
PT0606	385119.371438	175499.371781	78.822125	fouille manuelle	nivellement sommet	F03-18a		
PT0607	385117.828939	175499.637675	78.561593	mobilier	lithique		silex	
PT0608	385118.475069	175500.522617	78.840422	fouille manuelle	nivellement sommet	F03-08c		
PT0609	385123.640805	175507.956310	78.331414	fouille manuelle	nivellement base	H03-12b		
PT0610	385120.394083	175502.858367	78.518931	fouille manuelle	nivellement base	G03-11b		
PT0611	385120.677174	175501.549584	78.587736	fouille manuelle	nivellement base	G03-20b		
PT0612	385117.809697	175499.660213	78.528304	fouille manuelle	nivellement base	F03-07c		
PT0613	385118.300108	175499.420356	78.830604	fouille manuelle	nivellement sommet	F03-12b		
PT0614	385119.246876	175498.216385	78.522949	fouille manuelle	nivellement base	F03-17d		
PT0615	385119.721174	175497.985159	78.778193	fouille manuelle	nivellement sommet	F03-22b	début fouille	
PT0616	385119.104382	175498.909038	78.832096	fouille manuelle	nivellement sommet	F03-17b		
PT0617	385118.281917	175499.184068	78.774265	mobilier	lithique		silex	
PT0618	385108.313156	175515.631740	78.563574	fouille manuelle	nivellement sommet	H03-01a	non fouillé	
PT0619	385108.611743	175516.036698	78.557042	fouille manuelle	nivellement sommet	H06-01b		
PT0620	385108.988808	175515.783170	78.557462	fouille manuelle	nivellement sommet	H06-01c		
PT0621	385108.755343	175515.363882	78.551413	fouille manuelle	nivellement sommet	H06-01d		
PT0622	385108.867080	175516.452969	78.544452	fouille manuelle	nivellement sommet	H06-02a		
PT0623	385109.150643	175516.879577	78.568694	fouille manuelle	nivellement sommet	H06-02b		
PT0624	385109.554006	175516.607393	78.555833	fouille manuelle	nivellement sommet	H06-02c		
PT0625	385109.263950	175516.185668	78.555356	fouille manuelle	nivellement sommet	H06-02d		

Annexe 19 - O. A. 025570. Hin de Diou, Pujole-Plan (40). Listing des points topographiques.

matricule	X = est	Y = nord	z = alti NGF	élément topographié	type de point	identifiant	description	remarques
PT0626	385109.193925	175515.112022	78.560100	fouille manuelle	nivellement sommet	H06-06a		
PT0627	385109.458678	175515.528572	78.555879	fouille manuelle	nivellement sommet	H06-06b		
PT0628	385109.870156	175515.296932	78.575357	fouille manuelle	nivellement sommet	H06-06c		
PT0629	385109.645773	175514.891558	78.578894	fouille manuelle	nivellement sommet	H06-06d		
PT0630	385109.722535	175515.974336	78.559405	fouille manuelle	nivellement sommet	H06-07a		
PT0631	385109.996229	175516.377855	78.558352	fouille manuelle	nivellement sommet	H06-07b		
PT0632	385110.436105	175516.114871	78.575199	fouille manuelle	nivellement sommet	H06-07c		
PT0633	385110.123851	175515.700527	78.573831	fouille manuelle	nivellement sommet	H06-07d		
PT0634	385118.401280	175500.614961	78.484853	fouille manuelle	nivellement base	F03-08c		
PT0635	385119.378582	175499.378253	78.556435	fouille manuelle	nivellement base	F03-18a		
PT0636	385118.306174	175499.164297	78.650366	mobilier	lithique		silex	
PT0637	385118.822663	175500.306167	78.579491	fouille manuelle	nivellement base	F03-13b	bis	
PT0638	385119.220978	175500.037974	78.816589	fouille manuelle	nivellement sommet	F03-13c		
PT0639	385118.208064	175499.546570	78.668459	mobilier	lithique		silex	
PT0640	385119.461486	175500.007332	78.768527	mobilier	céramique			
PT0641	385119.137455	175498.940172	78.634570	fouille manuelle	nivellement base	F03-17b		
PT0642	385118.723215	175499.247600	78.833141	fouille manuelle	nivellement sommet	F03-12c		
PT0643	385119.707669	175497.926529	78.601792	fouille manuelle	nivellement	F03-22a		
PT0644	385112.924453	175513.460103	78.776396	fouille manuelle	nivellement sommet	H05-01b		
PT0645	385112.543610	175514.744066	78.720245	fouille manuelle	nivellement sommet	H06-22b		
PT0646	385118.973802	175499.608842	78.829413	fouille manuelle	nivellement sommet	F03-13d	bis	
PT0647	385119.203351	175500.029503	78.568181	fouille manuelle	nivellement base	F03-13c		
PT0648	385118.265455	175499.429697	78.571017	fouille manuelle	nivellement base	F03-12b		
PT0649	385118.529747	175499.843638	78.837521	fouille manuelle	nivellement sommet	F03-13a		
PT0650	385117.757208	175500.446855	78.582531	fouille manuelle	nivellement sommet	F03-08a		
PT0651	385118.726376	175499.613645	78.768276	mobilier	lithique		silex	
PT0652	385118.612790	175499.101626	78.674813	mobilier	lithique		silex	
PT0653	385117.656287	175500.348497	78.450065	fouille manuelle	nivellement base	F03-08a		
PT0654	385117.396568	175499.948170	78.556829	fouille manuelle	nivellement sommet	F03-07b		
PT0655	385118.759892	175499.684669	78.714294	mobilier	lithique		silex	
PT0656	385117.318736	175500.000840	78.464828	fouille manuelle	nivellement base	F03-07b		

Annexe 19 - O. A. 025570. Hin de Diou, Pujo-le-Plan (40). Listing des points topographiques.

matricule	X = est	Y = nord	z = alti NGF	élément topographié	type de point	identifiant	description	remarques
PT0657	385117.207592	175499.585231	78.549933	fouille manuelle	nivellement sommet	F03-07a		
PT0658	385118.876704	175499.560000	78.705672	mobilier	lithique		silex	
PT0659	385118.334025	175499.745156	78.680840	mobilier	lithique		silex	
PT0660	385117.173715	175499.631432	78.442438	fouille manuelle	nivellement base	F03-07a		
PT0661	385113.351223	175512.044514	78.807706	fouille manuelle	nivellement sommet	G05-10b		
PT0662	385118.662357	175499.150953	78.544399	fouille manuelle	nivellement base	F03-12c		
PT0663	385110.448710	175511.391026	78.769683	fouille manuelle	nivellement sommet	G06-23b		
PT0664	385111.480730	175513.088226	78.805299	fouille manuelle	nivellement sommet	G06-25b		
PT0665	385118.949193	175499.613560	78.603771	fouille manuelle	nivellement base	F03-13d	bis	
PT0666	385118.532502	175499.921202	78.565449	fouille manuelle	nivellement base	F03-13a		
PT0667	385102.660863	175500.971979	78.870239	fouille manuelle	nivellement sommet	D06-20b		
PT0668	385101.353128	175500.566660	78.872413	fouille manuelle	nivellement sommet	D06-14b		
PT0669	385112.534785	175514.753336	78.358372	fouille manuelle	nivellement base	H06-22b		
PT0670	385112.905568	175513.459086	78.395778	fouille manuelle	nivellement base	H05-01b		
PT0671	385111.789463	175511.727489	78.808530	fouille manuelle	nivellement sommet	G05-04b		
PT0672	385113.157328	175512.038783	78.511937	fouille manuelle	nivellement base	G05-10b		
PT0673	385113.262945	175510.609797	78.858974	fouille manuelle	nivellement sommet	G05-14b		
PT0674	385111.820009	175511.764746	78.585016	fouille manuelle	nivellement base	G05-04b		
PT0675	385112.091200	175510.411680	78.826680	fouille manuelle	nivellement sommet	G05-08b		
PT0676	385102.666932	175500.907212	78.593121	fouille manuelle	nivellement base	D06-20b		
PT0677	385101.380057	175500.543306	78.594068	fouille manuelle	nivellement base	D06-14b		
PT0678	385111.488526	175513.108566	78.550716	fouille manuelle	nivellement base	G06-25b		
PT0679	385101.069373	175501.862351	78.851820	fouille manuelle	nivellement sommet	D06-10b		
PT0680	385099.969560	175500.241200	78.876010	fouille manuelle	nivellement sommet	D06-08b		
PT0681	385111.017700	175508.689811	78.842156	fouille manuelle	nivellement sommet	G05-06b		
PT0682	385110.445423	175511.451385	78.478687	fouille manuelle	nivellement base	G06-23b		
PT0683	385109.750925	175508.344461	78.810562	fouille manuelle	nivellement sommet	F05-05b		
PT0684	385111.385331	175507.292971	78.855789	fouille manuelle	nivellement sommet	F05-15b		
PT0685	385110.320636	175505.623262	78.808392	fouille manuelle	nivellement sommet	F05-13b		
PT0686	385112.088406	175510.390136	78.479006	fouille manuelle	nivellement base	G05-08b		
PT0687	385113.515337	175510.712608	78.542110	fouille manuelle	nivellement base	G05-14b		

Annexe 19 - O. A. 025570. Hin de Diou, Pujole-Plan (40). Listing des points topographiques.

matricule	X = est	Y = nord	z = alti NGF	élément topographié	type de point	identifiant	description	remarques
PT0688	385108.637355	175506.620447	78.792829	fouille manuelle	nivellement sommet	F05-03b		
PT0689	385111.065769	175508.677968	78.508596	fouille manuelle	nivellement base	G05-06b		
PT0690	385108.933057	175505.204275	78.816677	fouille manuelle	nivellement sommet	F05-07b		
PT0691	385101.021149	175501.944069	78.621516	fouille manuelle	nivellement base	D06-10b		
PT0692	385101.656285	175499.222270	78.897976	fouille manuelle	nivellement sommet	D06-18b		
PT0693	385108.998109	175505.238324	78.499823	fouille manuelle	nivellement base	F05-07b		
PT0694	385113.805257	175509.319670	78.838640	fouille manuelle	nivellement sommet	G05-18b		
PT0695	385110.329747	175505.584054	78.494940	fouille manuelle	nivellement base	F05-13b		
PT0696	385110.005362	175506.999876	78.773724	fouille manuelle	nivellement sommet	F05-09b		
PT0697	385109.701191	175508.382232	78.557554	fouille manuelle	nivellement base	F05-05b		
PT0698	385109.188466	175503.929908	78.866563	fouille manuelle	nivellement sommet	F05-11b		
PT0699	385111.198058	175507.261184	78.585872	mobilier	lithique		silex	
PT0700	385108.616574	175506.665225	78.455351	fouille manuelle	nivellement base	F05-03b		
PT0701	385107.553893	175504.965380	78.810808	fouille manuelle	nivellement sommet	F05-01b		
PT0702	385111.373983	175507.292144	78.561181	fouille manuelle	nivellement base	F05-15b		
PT0703	385108.343757	175508.031551	78.805116	fouille manuelle	nivellement sommet	F06-24b		
PT0704	385113.818264	175509.315015	78.424141	fouille manuelle	nivellement base	G05-18b		
PT0705	385101.643004	175499.200005	78.618353	fouille manuelle	nivellement base	D06-18b		
PT0706	385102.431061	175502.225437	78.815557	fouille manuelle	nivellement sommet	E06-11b		
PT0707	385109.996558	175506.943805	78.460251	fouille manuelle	nivellement base	F05-09b		
PT0708	385107.233312	175506.348445	78.848863	fouille manuelle	nivellement sommet	F06-22b		
PT0709	385109.119980	175516.814701	78.248455	fouille manuelle	nivellement base	H06-02b		
PT0710	385107.549599	175504.950748	78.522308	fouille manuelle	nivellement base	F05-01b		
PT0711	385109.217384	175503.926432	78.559856	fouille manuelle	nivellement base	F05-11b		
PT0712	385110.118426	175512.847711	78.766013	fouille manuelle	nivellement sommet	G06-19b		
PT0713	385106.511128	175503.265610	78.721101	fouille manuelle	nivellement sommet	E05-04b		
PT0714	385107.870108	175503.536732	78.839540	fouille manuelle	nivellement sommet	E05-10b		
PT0715	385108.334942	175507.986751	78.517712	fouille manuelle	nivellement base	F06-24b		
PT0716	385109.727965	175514.713971	78.431809	fouille manuelle	nivellement base	H06-06d		
PT0717	385110.108879	175512.789780	78.495648	fouille manuelle	nivellement base	G06-19b		
PT0718	385115.232594	175508.164741	78.743822	fouille manuelle	nivellement sommet	G04-03b		

Annexe 19 - O. A. 025570. Hin de Diou, Pujo-le-Plan (40). Listing des points topographiques.

matricule	X = est	Y = nord	z = alti NGF	élément topographié	type de point	identifiant	description	remarques
PT0719	385107.273479	175506.299276	78.488737	fouille manuelle	nivellement base	F06-22b		
PT0720	385110.637444	175504.239459	78.797426	fouille manuelle	nivellement sommet	F05-17b		
PT0721	385112.005078	175504.522341	78.795638	fouille manuelle	nivellement sommet	F05-23b		
PT0722	385113.084789	175506.241995	78.783721	fouille manuelle	nivellement sommet	F05-25b		
PT0723	385112.115784	175504.272417	78.797298	mobilier	lithique		silex	
PT0724	385112.009163	175504.524903	78.593703	mobilier	lithique		silex	
PT0725	385107.901997	175503.571800	78.513391	fouille manuelle	nivellement base	F05-10b	non fouillé	
PT0726	385106.512204	175503.225885	78.433733	fouille manuelle	nivellement base	E05-04b		
PT0727	385112.690206	175507.720943	78.855409	fouille manuelle	nivellement sommet	G05-16b		
PT0728	385111.687680	175505.897224	78.794421	fouille manuelle	nivellement sommet	F05-19b		
PT0729	385115.464580	175508.310724	78.420052	fouille manuelle	nivellement base	G04-03b		
PT0730	385111.980181	175504.530922	78.461952	fouille manuelle	nivellement base	F05-23b		
PT0731	385111.588470	175504.776833	78.789284	fouille manuelle	nivellement sommet	F05-18c		
PT0732	385110.652991	175504.219711	78.421237	fouille manuelle	nivellement base	F05-17b		
PT0733	385111.097117	175503.970055	78.806638	fouille manuelle	nivellement sommet	F05-17c		
PT0734	385116.561973	175509.858337	78.656472	fouille manuelle	nivellement sommet	G04-05b		
PT0735	385106.696095	175502.176911	78.775446	fouille manuelle	nivellement sommet	E05-08b		
PT0736	385111.689344	175504.688558	78.616467	mobilier	lithique		galet	
PT0737	385102.386481	175502.256693	78.527565	fouille manuelle	nivellement base	E06-11b		
PT0738	385111.555665	175504.774953	78.602402	mobilier	lithique		silex	
PT0739	385113.092362	175506.295446	78.516460	fouille manuelle	nivellement base	F05-25b		
PT0740	385115.217921	175509.619116	78.726929	fouille manuelle	nivellement sommet	G05-24b		
PT0741	385111.088384	175503.936580	78.472034	fouille manuelle	nivellement base	F05-17c		
PT0742	385111.495172	175503.701057	78.813752	fouille manuelle	nivellement sommet	F05-22b		
PT0743	385111.566150	175504.850395	78.481385	fouille manuelle	nivellement base	F05-18c		
PT0744	385111.159652	175505.069308	78.782277	fouille manuelle	nivellement sommet	F05-18b		
PT0745	385106.824102	175501.836992	78.503527	fouille manuelle	nivellement base	E05-08b		
PT0746	385116.614187	175509.874862	78.364668	fouille manuelle	nivellement base	G04-05b		
PT0747	385116.268911	175511.339217	78.609898	fouille manuelle	nivellement sommet	H05-20b		
PT0748	385112.793179	175507.572727	78.467008	fouille manuelle	nivellement base	G05-16b		
PT0749	385108.525712	175500.805521	78.650905	fouille manuelle	nivellement sommet	E05-18b		

Annexe 19 - O. A. 025570. Hin de Diou, Pujole-Plan (40). Listing des points topographiques.

matricule	X = est	Y = nord	z = alti NGF	élément topographié	type de point	identifiant	description	remarques
PT0750	385108.245374	175500.686397	78.613230	mobilier	lithique		silex	
PT0751	385111.486238	175503.711501	78.500007	fouille manuelle	nivellement base	F05-22b		
PT0752	385111.779234	175504.092994	78.785989	fouille manuelle	nivellement sommet	F05-23a		
PT0753	385111.705615	175505.919012	78.437624	fouille manuelle	nivellement base	F05-19b		
PT0754	385111.248923	175505.053053	78.467159	fouille manuelle	nivellement base	F05-18b		
PT0755	385112.275820	175504.934418	78.807755	fouille manuelle	nivellement sommet	F05-24a		
PT0756	385112.130802	175505.635619	78.794500	fouille manuelle	nivellement sommet	F05-19c		
PT0757	385116.280600	175511.328964	78.353884	fouille manuelle	nivellement base	H05-20b		
PT0758	385117.602523	175511.586600	78.588296	fouille manuelle	nivellement sommet	H04-02b		
PT0759	385115.256910	175509.597827	78.416385	fouille manuelle	nivellement base	G05-24b		
PT0760	385107.447729	175499.092549	78.750968	fouille manuelle	nivellement sommet	E05-16b		
PT0761	385111.756417	175504.128222	78.441768	fouille manuelle	nivellement base	F05-23a		
PT0762	385112.243088	175504.952038	78.486612	fouille manuelle	nivellement base	F05-24a		
PT0763	385105.057919	175503.014759	78.777381	fouille manuelle	nivellement sommet	E06-23b		
PT0764	385106.178043	175504.617567	78.741010	fouille manuelle	nivellement sommet	E06-25b		
PT0765	385117.660200	175511.586656	78.337121	fouille manuelle	nivellement base	H04-02b		
PT0766	385108.537871	175500.795950	78.349470	fouille manuelle	nivellement base	E05-18b		
PT0767	385107.068501	175500.567678	78.839173	fouille manuelle	nivellement sommet	E05-12b		
PT0768	385112.123213	175505.656421	78.428027	fouille manuelle	nivellement base	F05-19c		
PT0769	385105.454267	175501.534077	78.811643	fouille manuelle	nivellement sommet	E05-02b		
PT0770	385105.107433	175502.951551	78.423776	fouille manuelle	nivellement base	E06-23b		
PT0771	385112.534241	175505.454536	78.800790	fouille manuelle	nivellement sommet	F05-24b		
PT0772	385106.178736	175504.630717	78.414715	fouille manuelle	nivellement base	E06-25b		
PT0773	385107.450722	175499.078106	78.446736	fouille manuelle	nivellement base	E05-16b		
PT0774	385105.781744	175500.198260	78.852969	fouille manuelle	nivellement sommet	E06-06b		
PT0775	385111.339738	175504.368512	78.785267	fouille manuelle	nivellement sommet	F05-18d		
PT0776	385105.758928	175500.116460	78.530472	fouille manuelle	nivellement base	E06-06b		
PT0777	385106.436671	175497.369630	78.810108	fouille manuelle	nivellement sommet	D05-19b		
PT0778	385107.148963	175500.453965	78.384966	fouille manuelle	nivellement base	E05-12b		
PT0779	385104.445683	175499.822440	78.843256	fouille manuelle	nivellement sommet	D05-05b		
PT0780	385105.474098	175501.516527	78.443004	fouille manuelle	nivellement base	E05-02b		

Annexe 19 - O. A. 025570. Hin de Diou, Pujo-le-Plan (40). Listing des points topographiques.

matricule	X = est	Y = nord	z = alti NGF	élément topographié	type de point	identifiant	description	remarques
PT0781	385104.109318	175501.234093	78.837894	fouille manuelle	nivellement sommet	E06-21b		
PT0782	385106.425885	175497.443519	78.495432	fouille manuelle	nivellement base	D05-19b		
PT0783	385106.155689	175498.806281	78.777896	fouille manuelle	nivellement sommet	D05-15b		
PT0784	385111.311557	175504.401474	78.449486	fouille manuelle	nivellement base	F05-18d		
PT0785	385110.903702	175504.679448	78.779575	fouille manuelle	nivellement sommet	F05-18a		
PT0786	385108.122528	175502.260670	78.857774	fouille manuelle	nivellement sommet	E05-14b		
PT0787	385112.517034	175505.386975	78.477749	fouille manuelle	nivellement base	F05-24b		
PT0788	385111.863395	175505.251990	78.801852	fouille manuelle	nivellement sommet	F05-19d		
PT0789	385101.896296	175494.667746	78.874865	coupe	clou coupe	CP03.2	ligne 1	
PT0790	385100.305526	175495.812330	78.876304	coupe	clou coupe	CP03.2	ligne 1	
PT0791	385098.676005	175496.943322	78.876028	coupe	clou coupe	CP03.2	ligne 1	
PT0792	385097.054026	175498.112323	78.869624	coupe	clou coupe	CP03.2	ligne 1	
PT0793	385095.397076	175499.180568	78.873409	coupe	clou coupe	CP03.2	ligne 1	
PT0794	385093.656650	175500.232352	78.878089	coupe	clou coupe	CP03.2	ligne 1	
PT0795	385092.093431	175501.449518	78.866758	coupe	clou coupe	CP03.2	ligne 1	
PT0796	385091.050943	175503.135940	78.876524	coupe	clou coupe	CP03.2	ligne 1	
PT0797	385090.054264	175504.865118	78.874718	coupe	clou coupe	CP03.2	ligne 1	
PT0798	385089.003855	175506.553641	78.863677	coupe	clou coupe	CP03.2	ligne 1	
PT0799	385087.938820	175508.257291	78.880328	coupe	clou coupe	CP03.2	ligne 1	
PT0800	385086.849279	175509.898988	78.872071	coupe	clou coupe	CP03.2	ligne 1	
PT0801	385085.718897	175511.481424	78.875246	coupe	clou coupe	CP03.2	ligne 1	
PT0802	385084.732777	175513.020040	78.865693	coupe	clou coupe	CP03.2	ligne 1	
PT0803	385100.292568	175495.840185	78.372551	coupe	clou coupe	CP03.2	ligne 2	
PT0804	385093.712000	175500.293752	78.373915	coupe	clou coupe	CP03.2	ligne 2	
PT0805	385092.244907	175501.662293	78.398242	coupe	clou coupe	CP03.2	ligne 2	
PT0806	385106.090832	175498.815134	78.476161	fouille manuelle	nivellement base	D05-15b		
PT0807	385102.049508	175497.844592	78.909841	fouille manuelle	nivellement sommet	D06-22b		
PT0808	385104.386829	175499.796782	78.459000	fouille manuelle	nivellement base	D05-05b		
PT0809	385103.047635	175499.555200	78.860853	fouille manuelle	nivellement sommet	D06-24b		
PT0810	385108.243414	175502.197842	78.442195	fouille manuelle	nivellement base	E05-14b		
PT0811	385105.449351	175495.647434	78.745247	fouille manuelle	nivellement sommet	D05-17b		
PT0812	385111.841429	175505.229970	78.471211	fouille manuelle	nivellement base	F05-19d		
PT0813	385103.380762	175498.123876	78.879540	fouille manuelle	nivellement sommet	D05-03b		
PT0814	385111.413386	175505.487125	78.805588	fouille manuelle	nivellement sommet	F05-19a		
PT0815	385104.728233	175498.411572	78.885226	fouille manuelle	nivellement sommet	D05-09b		
PT0816	385105.058252	175497.080756	78.798245	fouille manuelle	nivellement sommet	D05-13b		
PT0817	385110.887956	175504.635224	78.423045	fouille manuelle	nivellement base	F05-18a		
PT0818	385103.483503	175503.982965	78.782850	fouille manuelle	nivellement sommet	E06-13b		

Annexe 19 - O. A. 025570. Hin de Diou, Pujole-Plan (40). Listing des points topographiques.



matricule	X = est	Y = nord	z = alti NGF	élément topographié	type de point	identifiant	description	remarques
PT0819	385103.756910	175502.600438	78.813275	fouille manuelle	nivellement sommet	E06-17b		
PT0820	385105.380134	175495.678845	78.446470	fouille manuelle	nivellement base	D05-17b		
PT0821	385111.505692	175505.461605	78.466598	fouille manuelle	nivellement base	F05-19a		
PT0822	385103.363383	175498.094942	78.417544	fouille manuelle	nivellement base	D05-03b		
PT0823	385108.366811	175513.810216	78.678138	fouille manuelle	nivellement sommet	G06-09b		
PT0824	385108.706703	175512.426259	78.726972	fouille manuelle	nivellement sommet	G06-13b		
PT0825	385104.705441	175498.461463	78.531674	fouille manuelle	nivellement base	D05-09b		
PT0826	385100.345504	175498.878581	78.908570	fouille manuelle	nivellement sommet	D06-12b		
PT0827	385103.002918	175499.498885	78.390335	fouille manuelle	nivellement base	D06-24b		
PT0828	385108.397203	175513.864931	78.422047	fouille manuelle	nivellement base	G06-09b		
PT0829	385107.034418	175513.458992	78.686108	fouille manuelle	nivellement sommet	G06-03b		
PT0830	385103.746662	175502.613244	78.466643	fouille manuelle	nivellement base	E06-17b		
PT0831	385104.834444	175504.361567	78.751152	fouille manuelle	nivellement sommet	E06-19b		
PT0832	385102.055948	175497.780370	78.448633	fouille manuelle	nivellement base	D06-22b		
PT0833	385098.537268	175499.941685	78.813776	fouille manuelle	nivellement sommet	D06-02b		
PT0834	385103.426721	175503.965949	78.470268	fouille manuelle	nivellement base	E06-13b		
PT0835	385104.488415	175505.695537	78.741896	fouille manuelle	nivellement sommet	E06-15b		
PT0836	385108.769709	175512.542872	78.447539	fouille manuelle	nivellement base	G06-13b		
PT0837	385100.338506	175498.939441	78.607350	fouille manuelle	nivellement base	D06-12b		
PT0838	385107.675072	175510.748444	78.771935	fouille manuelle	nivellement sommet	G06-11b		
PT0839	385099.732991	175501.614076	78.803809	fouille manuelle	nivellement sommet	D06-04b		
PT0840	385101.854225	175494.358353	79.640915	coupe	relevé	CP03.2	sommet	
PT0841	385100.017906	175495.797378	79.567060	coupe	relevé	CP03.2	sommet	
PT0842	385098.181357	175497.034261	79.442155	coupe	relevé	CP03.2	sommet	
PT0843	385096.058967	175498.353560	79.273210	coupe	relevé	CP03.2	sommet	
PT0844	385094.587996	175499.495688	79.131146	coupe	relevé	CP03.2	sommet	
PT0845	385093.538396	175500.085372	79.086360	coupe	relevé	CP03.2	sommet	
PT0846	385092.720258	175500.677397	79.011738	coupe	relevé	CP03.2	sommet	
PT0847	385092.153890	175501.058665	79.109715	coupe	relevé	CP03.2	sommet	
PT0848	385091.592606	175501.481393	79.346440	coupe	relevé	CP03.2	sommet	
PT0849	385091.273294	175502.120512	79.578801	coupe	relevé	CP03.2	sommet	
PT0850	385090.814184	175502.730302	79.682865	coupe	relevé	CP03.2	sommet	
PT0851	385089.890375	175504.689827	79.655878	coupe	relevé	CP03.2	sommet	
PT0852	385088.878269	175506.348530	79.678296	coupe	relevé	CP03.2	sommet	
PT0853	385087.769801	175508.088907	79.578704	coupe	relevé	CP03.2	sommet	
PT0854	385086.409691	175510.034779	79.497989	coupe	relevé	CP03.2	sommet	
PT0855	385085.308630	175511.738850	79.426497	coupe	relevé	CP03.2	sommet	
PT0856	385084.459418	175512.977850	79.457847	coupe	relevé	CP03.2	sommet	
PT0857	385102.313533	175494.348059	78.774387	coupe	relevé	CP03.2	base	

Annexe 19 - O. A. 025570. Hin de Diou, Pujo-le-Plan (40). Listing des points topographiques.

matricule	X = est	Y = nord	z = alti NGF	élément topographié	type de point	identifiant	description	remarques
PT0858	385101.321763	175495.108915	78.779679	coupe	relevé	CP03.2	base	
PT0859	385100.965504	175495.387492	78.100062	coupe	relevé	CP03.2	base	
PT0860	385100.483630	175495.715652	78.009523	coupe	relevé	CP03.2	base	
PT0861	385100.080951	175495.997044	78.085635	coupe	relevé	CP03.2	base	
PT0862	385099.172887	175496.647229	78.478501	coupe	relevé	CP03.2	base	
PT0863	385097.567013	175497.768899	78.568102	coupe	relevé	CP03.2	base	
PT0864	385095.788867	175498.953567	78.627083	coupe	relevé	CP03.2	base	
PT0865	385094.036670	175499.984301	78.523975	coupe	relevé	CP03.2	base	
PT0866	385093.715294	175500.375353	77.543030	coupe	relevé	CP03.2	base	
PT0867	385093.114926	175501.123349	77.670182	coupe	relevé	CP03.2	base	
PT0868	385092.534770	175501.512969	78.191715	coupe	relevé	CP03.2	base	
PT0869	385091.711394	175502.386200	78.184054	coupe	relevé	CP03.2	base	
PT0870	385091.516962	175502.644959	78.313077	coupe	relevé	CP03.2	base	
PT0871	385090.479955	175504.276619	78.280648	coupe	relevé	CP03.2	base	
PT0872	385089.570022	175505.748764	78.297181	coupe	relevé	CP03.2	base	
PT0873	385088.768329	175506.943464	78.418883	coupe	relevé	CP03.2	base	
PT0874	385088.495892	175507.322880	78.567652	coupe	relevé	CP03.2	base	
PT0875	385087.977463	175508.232006	78.708373	coupe	relevé	CP03.2	base	
PT0876	385086.972864	175509.733361	78.809476	coupe	relevé	CP03.2	base	
PT0877	385085.909902	175511.257474	78.843673	coupe	relevé	CP03.2	base	
PT0878	385085.143530	175512.366958	78.862127	coupe	relevé	CP03.2	base	
PT0879	385084.798775	175512.970942	78.699615	coupe	relevé	CP03.2	base	
PT0880	385098.544174	175499.977996	78.566679	fouille manuelle	nivellement base	D06-02b		
PT0881	385102.124364	175503.588646	78.803347	fouille manuelle	nivellement sommet	E06-07b		
PT0882	385104.512958	175505.694924	78.455967	fouille manuelle	nivellement base	E06-15b		
PT0883	385105.565107	175507.370997	78.812025	fouille manuelle	nivellement sommet	F06-12b		
PT0884	385099.639269	175501.640153	78.608592	fouille manuelle	nivellement base	D06-04b		
PT0885	385107.011173	175513.511827	78.415189	fouille manuelle	nivellement base	G06-03b		
PT0886	385108.031495	175515.265577	78.582601	fouille manuelle	nivellement sommet	G06-05b		
PT0887	385103.164531	175505.343402	78.735382	fouille manuelle	nivellement sommet	D06-09b		
PT0888	385104.771499	175504.307996	78.407765	fouille manuelle	nivellement base	E06-19b		
PT0889	385106.597991	175509.078363	78.787319	fouille manuelle	nivellement sommet	E06-14b		
PT0890	385102.127069	175503.762718	78.397812	fouille manuelle	nivellement base	E06-07b		
PT0891	385100.663940	175503.489437	78.758925	fouille manuelle	nivellement sommet	E06-01b		
PT0892	385107.696862	175510.780734	78.488773	fouille manuelle	nivellement base	G06-11b		
PT0893	385106.275178	175510.492009	78.780956	fouille manuelle	nivellement sommet	F06-10b		
PT0894	385109.226964	175515.376042	78.492932	mobilier	lithique		galet éclaté	
PT0895	385108.103643	175515.195035	78.414854	fouille manuelle	nivellement base	G06-05b		
PT0896	385100.710382	175503.301486	78.513737	fouille manuelle	nivellement base	E06-01b		
PT0897	385104.209463	175507.079181	78.825190	fouille manuelle	nivellement sommet	F06-06b		

Annexe 19 - O. A. 025570. Hin de Diou, Pujo-le-Plan (40). Listing des points topographiques.

matricule	X = est	Y = nord	z = alti NGF	élément topographié	type de point	identifiant	description	remarques
PT0898	385103.136989	175505.335999	78.478621	fouille manuelle	nivellement base	D06-09b		
PT0899	385105.234179	175508.788338	78.817481	fouille manuelle	nivellement sommet	F06-08b		
PT0900	385109.205844	175515.102846	78.398293	fouille manuelle	nivellement base	H06-06a		
PT0901	385106.720981	175514.771612	78.615903	fouille manuelle	nivellement sommet	G07-24b		
PT0902	385104.260688	175507.103511	78.504214	fouille manuelle	nivellement base	F06-06b		
PT0903	385101.702696	175505.007969	78.753234	fouille manuelle	nivellement sommet	E06-03b		
PT0904	385105.557584	175507.357465	78.487700	fouille manuelle	nivellement base	F06-12b		
PT0905	385105.933377	175506.127208	78.832394	fouille manuelle	nivellement sommet	F06-16b		
PT0906	385107.007341	175514.943451	78.507712	meuble	céramique			
PT0907	385105.246901	175508.712426	78.539985	fouille manuelle	nivellement base	F06-08b		
PT0908	385106.940281	175507.658083	78.786207	fouille manuelle	nivellement sommet	F06-18b		
PT0909	385106.730125	175514.879848	78.384520	fouille manuelle	nivellement base	G07-24b		
PT0910	385105.898313	175511.865099	78.771943	fouille manuelle	nivellement sommet	G06-01b		
PT0911	385106.262076	175510.429557	78.394227	fouille manuelle	nivellement base	F06-10b		
PT0912	385101.755295	175505.034083	78.357173	fouille manuelle	nivellement base	E06-03b		
PT0913	385102.800193	175506.741898	78.733862	fouille manuelle	nivellement sommet	E06-05b		
PT0914	385107.961026	175509.542789	78.774799	fouille manuelle	nivellement sommet	F06-20b		
PT0915	385106.608559	175509.098575	78.354883	fouille manuelle	nivellement base	E06-14b		
PT0916	385109.376972	175509.718719	78.743241	fouille manuelle	nivellement sommet	G06-21b		
PT0917	385105.997380	175511.827265	78.512822	fouille manuelle	nivellement base	G06-01b		
PT0918	385107.724726	175516.591112	78.564498	fouille manuelle	nivellement sommet	H07-21b		
PT0919	385106.889992	175507.649262	78.490365	fouille manuelle	nivellement base	F06-18b		
PT0920	385104.904482	175510.127670	78.837526	fouille manuelle	nivellement sommet	F06-04b		
PT0921	385105.881154	175505.941556	78.426716	fouille manuelle	nivellement base	F06-16b		
PT0922	385107.224814	175516.981639	78.519928	meuble	céramique			
PT0923	385109.719534	175514.053967	78.640120	fouille manuelle	nivellement sommet	G06-15b		
PT0924	385102.829239	175506.701977	78.423472	fouille manuelle	nivellement base	E06-05b		
PT0925	385103.869038	175508.462885	78.822257	fouille manuelle	nivellement sommet	F06-02b		
PT0926	385107.982833	175509.499948	78.375906	fouille manuelle	nivellement base	F06-20b		
PT0927	385104.611461	175511.421023	78.805951	fouille manuelle	nivellement sommet	F07-25b		
PT0928	385107.707211	175516.594555	78.328878	fouille manuelle	nivellement base	H07-21b		

Annexe 19 - O. A. 025570. Hin de Diou, Pujo-le-Plan (40). Listing des points topographiques.

matricule	X = est	Y = nord	z = alti NGF	élément topographié	type de point	identifiant	description	remarques
PT0929	385106.080850	175517.663867	78.556227	fouille manuelle	nivellement sommet	H07-11b		
PT0930	385109.383771	175509.721433	78.467855	fouille manuelle	nivellement base	G06-21b		
PT0931	385109.825946	175514.192356	78.442271	fouille manuelle	nivellement base	G06-15b		
PT0932	385103.286696	175517.017976	78.637673	fouille manuelle	nivellement sommet	G07-04b		
PT0933	385105.026112	175515.986337	78.601866	fouille manuelle	nivellement sommet	G07-14b		
PT0934	385107.026949	175519.425322	78.574685	fouille manuelle	nivellement sommet	H07-13b		
PT0935	385104.983643	175496.907432	78.447560	fouille manuelle	nivellement base	D05-13b		
PT0936	385109.240163	175515.424335	78.418402	mobilier	quartz		galet de quartz éclaté	
PT0937	385104.900639	175510.149972	78.606544	fouille manuelle	nivellement base	F06-04b		
PT0938	385103.883925	175508.411253	78.583389	fouille manuelle	nivellement base	F06-02b		
PT0939	385107.047984	175519.442718	78.338168	fouille manuelle	nivellement base	H07-13b		
PT0940	385105.997859	175517.695258	78.348163	fouille manuelle	nivellement base	H07-11b		
PT0941	385095.725690	175508.789236	78.780219	fouille manuelle	nivellement sommet	E08-18b		
PT0942	385109.454034	175515.519211	78.357236	fouille manuelle	nivellement base	H06-06b		
PT0943	385105.027683	175516.214835	78.540548	mobilier	lithique		silex	
PT0944	385096.886491	175510.429558	78.815723	fouille manuelle	nivellement sommet	E08-20b		
PT0945	385104.555302	175511.482037	78.458118	fouille manuelle	nivellement base	F07-25b		
PT0946	385096.538641	175511.773201	78.816744	fouille manuelle	nivellement sommet	F08-11b		
PT0947	385095.413817	175510.032903	78.777379	fouille manuelle	nivellement sommet	E08-14b		
PT0948	385097.917215	175512.118812	78.833160	fouille manuelle	nivellement sommet	F08-17b		
PT0949	385112.085942	175502.683879	79.321779	fouille manuelle	nivellement sommet	F04-02a		
PT0950	385112.321506	175503.094065	79.343035	fouille manuelle	nivellement sommet	F04-02b		
PT0951	385087.858057	175514.817698	78.793399	fouille manuelle	nivellement sommet	E10-19b	non fouillé	
PT0952	385095.778135	175508.726062	78.466390	fouille manuelle	nivellement base	E08-18b		
PT0953	385089.204361	175515.185288	78.804277	fouille manuelle	nivellement sommet	E10-25b		
PT0954	385103.359289	175516.702953	78.533397	mobilier	céramique			
PT0955	385103.347249	175516.995246	78.398893	fouille manuelle	nivellement base	G07-04b		
PT0956	385086.791392	175513.188519	78.792166	fouille manuelle	nivellement sommet	E10-17b		
PT0957	385088.521022	175512.127188	78.825371	fouille manuelle	nivellement sommet	E09-02b		
PT0958	385086.584486	175513.098207	78.750522	mobilier	céramique			
PT0959	385123.125945	175513.816107	78.125795	mobilier	lithique		Silex. fragment de lame	

Annexe 19 - O. A. 025570. Hin de Diou, Pujole-Plan (40). Listing des points topographiques.

matricule	X = est	Y = nord	z = alti NGF	élément topographié	type de point	identifiant	description	remarques
PT0960	385096.838407	175510.413265	78.496415	fouille manuelle	nivellement base	E08-20b		
PT0961	385088.463217	175512.165372	78.590911	fouille manuelle	nivellement base	E09-02b		
PT0962	385086.822589	175513.163153	78.668750	fouille manuelle	nivellement base	E10-17b		
PT0963	385087.127362	175511.770880	78.836837	fouille manuelle	nivellement sommet	E10-21b		
PT0964	385087.451373	175510.375689	78.813049	fouille manuelle	nivellement sommet	D09-05b		
PT0965	385089.231868	175515.226567	78.382653	fouille manuelle	nivellement base	E10-25b		
PT0966	385090.919245	175514.133048	78.758523	fouille manuelle	nivellement sommet	E09-10b		
PT0967	385097.179413	175508.980259	78.773511	fouille manuelle	nivellement sommet	E08-24b		
PT0968	385100.864809	175495.334888	79.230694	coupe	clou coupe	CP03.2	niveau 1	
PT0969	385099.880349	175496.010330	79.229798	coupe	clou coupe	CP03.2	niveau 1	
PT0970	385100.878600	175495.363920	78.412441	coupe	clou coupe	CP03.2	niveau 2	
PT0971	385099.924497	175496.051379	78.406140	coupe	clou coupe	CP03.2	niveau 2	
PT0972	385100.809652	175495.385802	78.817767	prélèvement	charbon	PR38	charbon dans CP03.2	
PT0973	385087.423035	175510.393468	78.603888	fouille manuelle	nivellement base	D09-05b		
PT0974	385097.177915	175508.975317	78.554937	fouille manuelle	nivellement base	E08-24b		
PT0975	385098.157097	175510.776358	78.822872	fouille manuelle	nivellement sommet	F08-22b		
PT0976	385096.541032	175511.791936	78.488509	fouille manuelle	nivellement base	F08-11b		
PT0977	385097.925776	175512.134254	78.474548	fouille manuelle	nivellement base	F08-17b		
PT0978	385099.523903	175511.127066	78.849346	fouille manuelle	nivellement sommet	F07-02b		
PT0979	385095.522895	175510.077729	78.459939	fouille manuelle	nivellement base	E08-14b		
PT0980	385095.132244	175511.468603	78.748310	fouille manuelle	nivellement sommet	E08-10b		
PT0981	385097.794615	175513.515230	78.750064	fouille manuelle	nivellement sommet	F08-13b		
PT0982	385110.593228	175505.161072	78.808275	UPS	limite	UPS03 ou 2-3	limite en plan de l'UPS 2-3	
PT0983	385107.999322	175505.254448	78.774089	UPS	limite	UPS03 ou 2-3	limite en plan de l'UPS 2-3	
PT0984	385105.595286	175504.896234	78.726313	UPS	limite	UPS03 ou 2-3	limite en plan de l'UPS 2-3	
PT0985	385102.675674	175504.031418	78.752461	UPS	limite	UPS03 ou 2-3	limite en plan de l'UPS 2-3	
PT0986	385099.569687	175502.877433	78.719422	UPS	limite	UPS03 ou 2-3	limite en plan de l'UPS 2-3	
PT0987	385096.588101	175501.433462	78.733407	UPS	limite	UPS03 ou 2-3	limite en plan de l'UPS 2-3	
PT0988	385112.445385	175502.975341	78.850259	mobilier	lithique		silex	
PT0989	385114.341065	175507.670173	78.756481	mobilier	lithique		silex	ANNULÉ
PT0990	385112.300503	175502.832880	78.890676	mobilier	lithique		silex	
PT0991	385087.119744	175511.831053	78.579627	fouille manuelle	nivellement base	E10-21b		
PT0992	385098.259395	175510.744248	78.520633	fouille manuelle	nivellement base	F08-22b		

Annexe 19 - O. A. 025570. Hin de Diou, Pujo-le-Plan (40). Listing des points topographiques.

matricule	X = est	Y = nord	z = alti NGF	élément topographié	type de point	identifiant	description	remarques
PT0993	385098.481835	175509.392848	78.805812	fouille manuelle	nivellement sommet	E07-05b		
PT0994	385112.177087	175502.744139	78.712189	mobilier	lithique		silix	
PT0995	385097.577182	175513.439841	78.443247	fouille manuelle	nivellement base	F08-13b		
PT0996	385098.361490	175509.383069	78.540683	fouille manuelle	nivellement base	E07-05b		
PT0997	385098.927441	175513.872571	78.780183	fouille manuelle	nivellement sommet	F08-19b		
PT0998	385099.256163	175512.465127	78.838663	fouille manuelle	nivellement sommet	F08-23b		
PT0999	385099.587413	175511.114689	78.557026	fouille manuelle	nivellement base	F07-02b		
PT1000	385092.635406	175500.975695	78.860032	coupe	clou coupe	CP03.3	ligne 1. continuité 794	
PT1001	385093.732957	175500.283193	77.744720	coupe	clou coupe	CP03.3	ligne 2	
PT1002	385093.119319	175500.934162	77.743236	coupe	clou coupe	CP03.3	ligne 2	
PT1003	385112.097429	175502.729062	78.543049	fouille manuelle	nivellement base	F04-02a		
PT1004	385112.276992	175503.133250	78.534297	fouille manuelle	nivellement base	F04-02b		
PT1005	385111.910709	175503.373590	78.810892	fouille manuelle	nivellement sommet	F05-22c		
PT1006	385100.587085	175512.770058	78.813553	fouille manuelle	nivellement sommet	F07-04b		
PT1007	385095.179806	175511.478594	78.467642	fouille manuelle	nivellement base	E08-10b		
PT1008	385111.796528	175503.310879	78.688880	mobilier	lithique	silix	silix	
PT1009	385091.841670	175501.642752	78.872919	coupe	clou coupe	CP03.3	ligne 1. continuité 794 – 1000	
PT1010	385091.255867	175502.450336	78.865349	coupe	clou coupe	CP03.3	ligne 1. continuité 794 – 1000	
PT1011	385090.865792	175503.364148	78.869637	coupe	clou coupe	CP03.3	ligne 1. continuité 794 – 1000	
PT1012	385091.911231	175501.791339	78.656662	mobilier	lithique		silix	
PT1013	385100.304612	175514.175756	78.804055	fouille manuelle	nivellement sommet	F08-25b		
PT1014	385090.928714	175514.167579	78.392430	fouille manuelle	nivellement base	E09-10b		
PT1015	385092.051663	175515.900452	78.661954	fouille manuelle	nivellement sommet	F09-07b		
PT1016	385111.852384	175503.336874	78.502358	fouille manuelle	nivellement base	F05-22c		
PT1017	385099.244804	175512.448296	78.520195	fouille manuelle	nivellement base	F08-23b		
PT1018	385101.763027	175514.568810	78.764401	fouille manuelle	nivellement sommet	G07-01b		
PT1019	385092.321889	175514.457633	78.723353	fouille manuelle	nivellement sommet	F09-11b		
PT1020	385091.966116	175515.821633	78.356266	fouille manuelle	nivellement base	F09-07b		
PT1021	385093.384398	175516.188832	78.590590	fouille manuelle	nivellement sommet	F09-13b		
PT1022	385101.681230	175514.520096	78.468006	fouille manuelle	nivellement base	G07-01b		

Annexe 19 - O. A. 025570. Hin de Diou, Pujole-Plan (40). Listing des points topographiques.

matricule	X = est	Y = nord	z = alti NGF	élément topographié	type de point	identifiant	description	remarques
PT1023	385092.283646	175514.459701	78.376557	fouille manuelle	nivellement base	F09-11b		
PT1024	385100.214356	175515.480475	78.767537	fouille manuelle	nivellement sommet	G08-16b		
PT1025	385093.706814	175514.822966	78.692607	fouille manuelle	nivellement sommet	F09-17b		
PT1026	385103.223754	175513.485208	78.734858	fouille manuelle	nivellement sommet	G07-11b		
PT1027	385113.684421	175502.144933	78.701265	mobilier	quartzite		galet	
PT1028	385100.604833	175512.752076	78.428313	fouille manuelle	nivellement base	F07-04b		
PT1029	385098.936587	175513.825075	78.323910	fouille manuelle	nivellement base	F08-19b		
PT1030	385100.062816	175515.509971	78.412630	fouille manuelle	nivellement base	G08-16b		
PT1031	385101.994810	175513.238914	78.755143	fouille manuelle	nivellement sommet	F07-10b		
PT1032	385093.389677	175516.174193	78.313842	fouille manuelle	nivellement base	F09-13b		
PT1033	385094.762946	175516.463683	78.635600	fouille manuelle	nivellement sommet	F09-19b		
PT1034	385100.285026	175514.140364	78.418212	fouille manuelle	nivellement base	F08-25b		
PT1035	385088.025304	175513.258379	78.648950	coupe	clou coupe	CP05	ligne 1	
PT1036	385087.067806	175513.964625	78.645484	coupe	clou coupe	CP05	ligne 1	
PT1037	385086.180983	175514.764278	78.649123	coupe	clou coupe	CP05	ligne 1	
PT1038	385085.265676	175515.540155	78.642175	coupe	clou coupe	CP05	ligne 1	
PT1039	385088.062834	175513.301901	77.847829	coupe	clou coupe	CP05	ligne 2	
PT1040	385087.098326	175514.029848	77.844843	coupe	clou coupe	CP05	ligne 2	
PT1041	385086.196238	175514.788700	77.842839	coupe	clou coupe	CP05	ligne 2	
PT1042	385085.278085	175515.559611	77.843424	coupe	clou coupe	CP05	ligne 2	
PT1043	385104.393929	175518.743233	78.537910	fouille manuelle	nivellement sommet	H07-01b		
PT1044	385103.459627	175513.396982	78.394410	fouille manuelle	nivellement base	G07-11b		
PT1045	385102.094743	175513.106657	78.531729	fouille manuelle	nivellement base	F07-10b		
PT1046	385102.941997	175518.429786	78.565137	fouille manuelle	nivellement sommet	G08-25b		
PT1047	385101.598877	175518.049227	78.631708	fouille manuelle	nivellement sommet	G08-19b		
PT1048	385112.391966	175509.946526	78.760373	mobilier	lithique		silex	ANNULÉ
PT1049	385101.659934	175518.094816	78.456902	mobilier	céramique			
PT1050	385096.029866	175516.883550	78.681785	fouille manuelle	nivellement sommet	F09-25b		
PT1051	385115.671141	175511.977356	78.538516	mobilier	lithique		galet éclaté	
PT1052	385115.506313	175512.200778	78.532087	mobilier	lithique		galet éclaté	
PT1053	385104.320432	175518.704144	78.296806	fouille manuelle	nivellement base	H07-01b		
PT1054	385091.197168	175502.621977	78.672050	prélèvement	bloc	PR44	CP03.3	
PT1055	385102.625299	175519.790662	78.570859	fouille manuelle	nivellement sommet	H08-16b		
PT1056	385102.934102	175518.438780	78.168916	fouille manuelle	nivellement base	G08-25b		
PT1057	385101.279021	175519.486617	78.625008	fouille manuelle	nivellement sommet	G08-15b		

Annexe 19 - O. A. 025570. Hin de Diou, Pujo-le-Plan (40). Listing des points topographiques.

matricule	X = est	Y = nord	z = alti NGF	élément topographié	type de point	identifiant	description	remarques
PT1058	385094.737773	175516.492656	78.285145	fouille manuelle	nivellement base	F09-19b		
PT1059	385101.630136	175518.066575	78.296095	fouille manuelle	nivellement base	G08-19b		
PT1060	385096.375826	175515.388723	78.683921	fouille manuelle	nivellement sommet	F08-04b		
PT1061	385100.261284	175517.741633	78.659650	fouille manuelle	nivellement sommet	G08-13b		
PT1062	385114.292860	175502.770201	78.678369	prélèvement	bloc	PR45	cube pour OSL dans coupe CP01.1	
PT1063	385101.252412	175519.345646	78.485880	mobilier	céramique			
PT1064	385093.665276	175514.782453	78.394366	fouille manuelle	nivellement base	F09-17b		
PT1065	385095.053609	175515.090476	78.658349	fouille manuelle	nivellement sommet	F09-23b		
PT1066	385105.266997	175526.136385	78.462153	coupe	clou coupe	CP06	ligne 1	
PT1067	385106.111475	175525.637011	78.458881	coupe	clou coupe	CP06	ligne 1	
PT1068	385105.212980	175526.037130	77.644657	coupe	clou coupe	CP06	ligne 2	
PT1069	385106.091039	175525.595073	77.649140	coupe	clou coupe	CP06	ligne 2	
PT1070	385099.864480	175519.131976	78.644020	fouille manuelle	nivellement sommet	G08-09b		
PT1071	385101.236537	175519.394665	78.332976	fouille manuelle	nivellement base	G08-15b		
PT1072	385100.893655	175520.735081	78.580405	fouille manuelle	nivellement sommet	H08-06b		
PT1073	385100.188113	175517.948482	78.497568	mobilier	céramique			ANNULÉ
PT1074	385096.143757	175516.779786	78.344563	fouille manuelle	nivellement base	F09-25b		
PT1075	385102.605338	175519.775936	78.254010	fouille manuelle	nivellement base	H08-16b		
PT1076	385099.597726	175520.480801	78.582342	fouille manuelle	nivellement sommet	G08-05b		
PT1077	385095.868570	175518.127295	78.610609	fouille manuelle	nivellement sommet	G09-16b		
PT1078	385099.622180	175519.075906	78.565669	mobilier	céramique			
PT1079	385101.015040	175520.842541	78.240065	fouille manuelle	nivellement base	H08-06b		
PT1080	385098.581649	175518.788422	78.561279	fouille manuelle	nivellement sommet	G08-03b		
PT1081	385100.279336	175517.681767	78.312759	fouille manuelle	nivellement base	G08-13b		
PT1082	385102.296179	175521.180631	78.560222	fouille manuelle	nivellement sommet	H08-12b		
PT1083	385099.603625	175520.456064	78.322799	fouille manuelle	nivellement base	G08-05b		
PT1084	385098.146455	175520.222662	78.437581	fouille manuelle	nivellement sommet	G09-24b		
PT1085	385094.307181	175517.962476	78.561954	fouille manuelle	nivellement sommet	F09-15b		
PT1086	385093.005877	175517.509579	78.581209	fouille manuelle	nivellement sommet	F09-09b		
PT1087	385095.843388	175518.173623	78.314261	fouille manuelle	nivellement base	G09-16b		
PT1088	385098.543635	175518.802914	78.277088	fouille manuelle	nivellement base	G08-03b		

Annexe 19 - O. A. 025570. Hin de Diou, Pujole-Plan (40). Listing des points topographiques.



matricule	X = est	Y = nord	z = alti NGF	élément topographié	type de point	identifiant	description	remarques
PT1089	385100.607876	175522.091568	78.510463	fouille manuelle	nivellement sommet	H08-02b		
PT1090	385098.189939	175520.157914	78.211462	fouille manuelle	nivellement base	G09-24b		
PT1091	385102.282846	175521.152734	78.209871	fouille manuelle	nivellement base	H08-12b		
PT1092	385099.889557	175519.123590	78.360476	fouille manuelle	nivellement base	G08-09b		
PT1093	385096.476028	175521.195104	78.410759	fouille manuelle	nivellement sommet	G09-14b		
PT1094	385097.685815	175521.579666	78.373391	fouille manuelle	nivellement sommet	G09-20b		
PT1095	385091.598851	175517.255168	78.666853	fouille manuelle	nivellement sommet	F09-03b		
PT1096	385096.800163	175519.880758	78.488837	fouille manuelle	nivellement sommet	G09-18b		
PT1097	385099.298314	175521.850051	78.401650	fouille manuelle	nivellement sommet	H09-21b		
PT1098	385092.744623	175518.911189	78.533435	fouille manuelle	nivellement sommet	F09-05b		
PT1099	385094.348870	175517.981717	78.280565	fouille manuelle	nivellement base	F09-15b		
PT1100	385094.074969	175519.175920	78.477364	fouille manuelle	nivellement sommet	G09-06b		
PT1101	385100.664746	175522.141453	78.218621	fouille manuelle	nivellement base	H08-02b		
PT1102	385093.018641	175517.511371	78.358544	fouille manuelle	nivellement base	F09-09b		
PT1103	385094.046672	175519.222089	78.253325	fouille manuelle	nivellement base	G09-06b		
PT1104	385096.506140	175521.248625	78.147450	fouille manuelle	nivellement base	G09-14b		
PT1105	385096.847932	175519.875303	78.257058	fouille manuelle	nivellement base	G09-18b		
PT1106	385091.245182	175518.524324	78.570604	fouille manuelle	nivellement sommet	F10-24b		
PT1107	385099.272289	175521.842208	78.109199	fouille manuelle	nivellement base	H09-21b		
PT1108	385097.873575	175521.580538	78.138801	fouille manuelle	nivellement base	G09-20b		
PT1109	385096.200637	175522.539666	78.380025	fouille manuelle	nivellement sommet	G09-10b		
PT1110	385097.576881	175522.908723	78.378511	fouille manuelle	nivellement sommet	H09-11b		
PT1111	385094.907367	175522.356947	78.369731	fouille manuelle	nivellement sommet	G09-04b		
PT1112	385095.896343	175523.938145	78.384863	fouille manuelle	nivellement sommet	H09-01b		
PT1113	385095.028454	175515.046594	78.350553	fouille manuelle	nivellement base	F09-23b		
PT1114	385091.743104	175517.194977	78.443506	fouille manuelle	nivellement base	F09-03b		
PT1115	385093.995583	175513.387053	78.719530	fouille manuelle	nivellement sommet	F09-21b		
PT1116	385092.787348	175519.000668	78.342776	fouille manuelle	nivellement base	F09-05b		
PT1117	385096.493527	175515.379392	78.179173	fouille manuelle	nivellement base	F08-04b		
PT1118	385095.344217	175513.689962	78.718686	fouille manuelle	nivellement sommet	F08-02b		
PT1119	385094.857931	175522.329656	78.177818	fouille manuelle	nivellement base	G09-04b		

Annexe 19 - O. A. 025570. Hin de Diou, Pujo-le-Plan (40). Listing des points topographiques.

matricule	X = est	Y = nord	z = alti NGF	élément topographié	type de point	identifiant	description	remarques
PT1120	385098.939640	175523.150020	78.341330	fouille manuelle	nivellement sommet	H09-17b		
PT1121	385091.322705	175518.610953	78.339274	fouille manuelle	nivellement base	F10-24b		
PT1122	385094.351767	175511.995275	78.739397	fouille manuelle	nivellement sommet	E08-05b		
PT1123	385097.536841	175522.940204	78.161210	fouille manuelle	nivellement base	H09-11b		
PT1124	385093.401852	175510.262164	78.721801	fouille manuelle	nivellement sommet	E08-03b		
PT1125	385096.202981	175522.583886	78.201262	fouille manuelle	nivellement base	G09-10b		
PT1126	385098.889797	175523.135386	78.126294	fouille manuelle	nivellement base	H09-17b		
PT1127	385095.875881	175524.015963	78.152518	fouille manuelle	nivellement base	H09-01b		
PT1128	385095.366905	175513.624816	78.422211	fouille manuelle	nivellement base	F08-02b		
PT1129	385093.601741	175508.931501	78.604529	fouille manuelle	nivellement sommet	E08-07b		
PT1130	385094.033318	175513.343859	78.412201	fouille manuelle	nivellement base	F09-21b		
PT1131	385092.670104	175513.058713	78.661340	fouille manuelle	nivellement sommet	E09-20b		
PT1132	385094.561728	175523.819687	78.387100	fouille manuelle	nivellement sommet	G10-25b		
PT1133	385093.188912	175523.471920	78.437302	fouille manuelle	nivellement sommet	G10-19b		
PT1134	385093.543788	175508.937222	78.259195	fouille manuelle	nivellement base	E08-07b		
PT1135	385093.395445	175510.240782	78.452638	fouille manuelle	nivellement base	E08-03b		
PT1136	385092.143909	175508.572314	78.758703	fouille manuelle	nivellement sommet	E08-01b		
PT1137	385094.411316	175523.704173	78.177559	fouille manuelle	nivellement base	G10-25b		
PT1138	385093.153000	175523.445111	78.194854	fouille manuelle	nivellement base	G10-19b		
PT1139	385094.232034	175512.113461	78.460953	fouille manuelle	nivellement base	E08-05b		
PT1140	385093.444792	175521.994238	78.380665	fouille manuelle	nivellement sommet	G10-23b		
PT1141	385094.201857	175525.048532	78.388803	fouille manuelle	nivellement sommet	H10-16b		
PT1142	385095.536079	175525.387617	78.393628	fouille manuelle	nivellement sommet	H10-22b		
PT1143	385097.255540	175524.286233	78.361900	fouille manuelle	nivellement sommet	H09-07b		
PT1144	385093.879367	175507.534011	78.805400	fouille manuelle	nivellement sommet	E08-11b		
PT1145	385092.575115	175507.195656	78.771651	fouille manuelle	nivellement sommet	D08-10b		
PT1146	385097.242078	175524.334398	78.157644	fouille manuelle	nivellement base	H09-07b		
PT1147	385093.477545	175521.969288	78.242674	fouille manuelle	nivellement base	G10-23b		
PT1148	385095.168864	175520.986180	78.395631	fouille manuelle	nivellement sommet	G09-08b		
PT1149	385093.702955	175520.634593	78.403751	fouille manuelle	nivellement sommet	G09-02b		
PT1150	385095.567161	175525.386589	78.229937	fouille manuelle	nivellement base	H10-22b		

Annexe 19 - O. A. 025570. Hin de Diou, Pujole-Plan (40). Listing des points topographiques.

matricule	X = est	Y = nord	z = alti NGF	élément topographié	type de point	identifiant	description	remarques
PT1151	385092.020530	175521.809547	78.415674	fouille manuelle	nivellement sommet	G10-17b		
PT1152	385092.219777	175508.591162	78.504226	fouille manuelle	nivellement base	E08-01b		
PT1153	385094.176808	175525.034997	78.182546	fouille manuelle	nivellement base	H10-16b		
PT1154	385090.963069	175520.006299	78.526678	fouille manuelle	nivellement sommet	F10-20b		
PT1155	385092.508863	175507.215214	78.437050	fouille manuelle	nivellement base	D08-10b		
PT1156	385093.824261	175520.555294	78.264196	fouille manuelle	nivellement base	G09-02b		
PT1157	385092.394952	175520.287156	78.408130	fouille manuelle	nivellement sommet	G10-21b		
PT1158	385094.608021	175510.618514	78.750767	fouille manuelle	nivellement sommet	E08-09b		
PT1159	385095.183771	175520.985457	78.176383	fouille manuelle	nivellement base	G09-08b		
PT1160	385090.582680	175515.565710	78.793662	fouille manuelle	nivellement sommet	F09-01b		
PT1161	385092.093872	175521.658909	78.312039	fouille manuelle	nivellement base	G10-17b		
PT1162	385092.423338	175520.276759	78.236274	fouille manuelle	nivellement base	G10-21b		
PT1163	385090.265773	175516.889548	78.750285	fouille manuelle	nivellement sommet	F10-22b		
PT1164	385093.887656	175507.513518	78.348825	fouille manuelle	nivellement base	E08-11b		
PT1165	385094.201130	175506.154183	78.818122	fouille manuelle	nivellement sommet	D08-20b		
PT1166	385093.751694	175507.445428	78.432649	mobilier	lithique		silex	
PT1167	385089.944532	175518.286211	78.717296	fouille manuelle	nivellement sommet	F10-18b		
PT1168	385091.042237	175519.941761	78.341459	fouille manuelle	nivellement base	F10-20b		
PT1169	385088.971305	175516.577327	78.783284	fouille manuelle	nivellement sommet	F10-16b		
PT1170	385090.596615	175515.496949	78.533548	fouille manuelle	nivellement base	F09-01b		
PT1171	385092.746697	175505.949736	78.811530	fouille manuelle	nivellement sommet	D08-14b		
PT1172	385094.642303	175510.622469	78.412172	fouille manuelle	nivellement base	E08-09b		
PT1173	385093.052662	175504.519915	78.850371	fouille manuelle	nivellement sommet	D08-18b		
PT1174	385093.224680	175504.529632	78.695671	fouille manuelle	nivellement base	D08-18b		
PT1175	385092.853515	175505.902723	78.657432	fouille manuelle	nivellement base	D08-14b		
PT1176	385088.789064	175510.753554	78.775622	fouille manuelle	nivellement sommet	E09-06b		
PT1177	385090.285098	175516.835148	78.457290	fouille manuelle	nivellement base	F10-22b		
PT1178	385089.119865	175509.317099	78.757199	fouille manuelle	nivellement sommet	D09-15b		
PT1179	385100.316375	175504.805476	78.695031	fouille manuelle	nivellement sommet	E07-22b		
PT1180	385088.952029	175516.553240	78.472176	fouille manuelle	nivellement base	F10-16b		
PT1181	385098.938010	175504.460808	78.679420	fouille manuelle	nivellement sommet	E07-16b		

Annexe 19 - O. A. 025570. Hin de Diou, Pujo-le-Plan (40). Listing des points topographiques.

matricule	X = est	Y = nord	z = alti NGF	élément topographié	type de point	identifiant	description	remarques
PT1182	385088.827711	175510.696466	78.531795	fouille manuelle	nivellement base	E09-06b		
PT1183	385089.306524	175509.348824	78.609545	mobilier	lithique		silex	
PT1184	385092.624467	175513.102716	78.293150	fouille manuelle	nivellement base	E09-20b		
PT1185	385097.969079	175502.742466	78.717333	fouille manuelle	nivellement sommet	D07-19b		
PT1186	385100.412248	175504.700028	78.495670	fouille manuelle	nivellement base	E07-22b		
PT1187	385089.041794	175509.279091	78.509884	fouille manuelle	nivellement base	D09-15b		
PT1188	385100.042928	175506.068876	78.755418	fouille manuelle	nivellement sommet	E07-18b		
PT1189	385098.242396	175501.345941	78.782942	fouille manuelle	nivellement sommet	D07-23b		
PT1190	385094.229108	175506.168954	78.380972	fouille manuelle	nivellement base	D08-20b		
PT1191	385095.568336	175506.472122	78.736319	fouille manuelle	nivellement sommet	E08-21b		
PT1192	385100.079960	175506.057758	78.598232	fouille manuelle	nivellement base	E07-18b		
PT1193	385099.259906	175503.081887	78.720311	fouille manuelle	nivellement sommet	D07-25b		
PT1194	385099.028655	175504.375622	78.467553	fouille manuelle	nivellement base	E07-16b		
PT1195	385098.260346	175501.315927	78.617280	fouille manuelle	nivellement base	D07-23b		
PT1196	385102.484249	175508.058017	78.716076	fouille manuelle	nivellement sommet	F07-21b		
PT1197	385102.198612	175509.455540	78.826043	fouille manuelle	nivellement sommet	F07-17b		
PT1198	385101.419370	175506.382412	78.746451	fouille manuelle	nivellement sommet	E07-24b		
PT1199	385099.312863	175502.992994	78.584285	fouille manuelle	nivellement base	D07-25b		
PT1200	385101.098971	175507.823168	78.755793	fouille manuelle	nivellement sommet	E07-20b		
PT1201	385097.937767	175502.685712	78.501725	fouille manuelle	nivellement base	D07-19b		
PT1202	385094.548701	175504.783548	78.764949	fouille manuelle	nivellement sommet	D08-24b		
PT1203	385094.579257	175504.962796	78.661299	mobilier	céramique			
PT1204	385102.466890	175508.094652	78.525831	fouille manuelle	nivellement base	F07-21b		
PT1205	385101.097527	175507.808795	78.548572	fouille manuelle	nivellement base	E07-20b		
PT1206	385102.162242	175509.443012	78.707207	fouille manuelle	nivellement base	F07-17b		
PT1207	385095.551135	175506.498226	78.486595	fouille manuelle	nivellement base	E08-21b		
PT1208	385101.446779	175506.415760	78.480792	fouille manuelle	nivellement base	E07-24b		
PT1209	385094.495102	175504.752659	78.510772	fouille manuelle	nivellement base	D08-24b		
PT1210	385112.877802	175504.016564	78.991629	fouille manuelle	nivellement sommet	F04-03b	bis	
PT1211	385113.067212	175501.706140	78.828335	fouille manuelle	nivellement sommet	F04-06c		
PT1212	385113.522472	175502.487335	78.842334	fouille manuelle	nivellement sommet	F04-07c		

Annexe 19 - O. A. 025570. Hin de Diou, Pujole-Plan (40). Listing des points topographiques.

matricule	X = est	Y = nord	z = alti NGF	élément topographié	type de point	identifiant	description	remarques
PT1213	385091.619550	175507.812163	78.739879	fouille manuelle	nivellement sommet	D08-05b		
PT1214	385092.249434	175506.804746	78.791290	fouille manuelle	nivellement sommet	D08-10a		
PT1215	385092.969691	175506.936282	78.783945	fouille manuelle	nivellement sommet	D08-10c		
PT1216	385111.208134	175503.246613	78.762147	fouille manuelle	nivellement sommet	F05-22a		
PT1217	385113.722468	175502.277056	78.610703	mobilier	lithique		silex	
PT1218	385113.371269	175502.341865	78.626705	mobilier	lithique		silex	
PT1219	385113.704422	175502.266214	78.601443	mobilier	lithique		silex	
PT1220	385113.708315	175502.356037	78.609180	mobilier	lithique		silex	
PT1221	385113.620842	175502.405326	78.587008	mobilier	lithique		silex	
PT1222	385113.318845	175502.285460	78.615487	mobilier	lithique		silex	
PT1223	385091.640943	175507.740276	78.456987	fouille manuelle	nivellement base	D08-05b		
PT1224	385091.352211	175507.406228	78.726546	fouille manuelle	nivellement sommet	D08-05a		
PT1225	385113.500969	175502.648487	78.597624	mobilier	lithique		silex	
PT1226	385113.583328	175502.488202	78.572312	mobilier	lithique		silex	
PT1227	385113.769190	175502.264762	78.564329	mobilier	lithique		silex	
PT1228	385091.368563	175507.318093	78.497258	fouille manuelle	nivellement base	D08-05a		
PT1229	385093.017084	175506.979455	78.438911	fouille manuelle	nivellement base	D08-10c		
PT1230	385092.236714	175506.800465	78.504434	fouille manuelle	nivellement base	D08-10a		
PT1231	385113.054899	175501.673116	78.492947	fouille manuelle	nivellement base	F04-06c		
PT1232	385113.254927	175501.990677	78.834117	fouille manuelle	nivellement sommet	F04-07d		
PT1233	385113.195518	175502.680160	78.871519	fouille manuelle	nivellement sommet	F04-07b		
PT1234	385111.213167	175503.011253	78.491415	mobilier	lithique		silex	
PT1235	385113.398514	175502.102053	78.803977	mobilier	lithique		silex	
PT1236	385089.035647	175512.158309	78.805696	fouille manuelle	nivellement sommet	E09-03a		
PT1237	385088.250675	175512.726812	78.837647	fouille manuelle	nivellement sommet	E10-23d		
PT1238	385113.059256	175502.481115	78.743901	mobilier	lithique		silex	
PT1239	385113.137640	175502.025815	78.789367	mobilier	lithique		silex	
PT1240	385113.268819	175501.900657	78.730407	mobilier	lithique		silex	
PT1241	385111.185733	175503.286369	78.465498	fouille manuelle	nivellement base	F05-22a		
PT1242	385090.142734	175510.958479	78.624791	fouille manuelle	nivellement sommet	E09-12b		
PT1243	385111.570333	175502.999621	78.764567	fouille manuelle	nivellement sommet	F05-22d		
PT1244	385113.177531	175501.810749	78.652639	mobilier	lithique		silex	
PT1245	385113.260505	175501.791025	78.649209	mobilier	lithique		silex	
PT1246	385113.093398	175502.569476	78.653080	mobilier	lithique		silex	

Annexe 19 - O. A. 025570. Hin de Diou, Pujo-le-Plan (40). Listing des points topographiques.

matricule	X = est	Y = nord	z = alti NGF	élément topographié	type de point	identifiant	description	remarques
PT1247	385090.088342	175511.019658	78.395729	fouille manuelle	nivellement base	E09-12b		
PT1248	385089.804593	175510.541334	78.717178	fouille manuelle	nivellement sommet	E09-12a		
PT1249	385088.741018	175512.484437	78.611016	fouille manuelle	nivellement base	E09-03a		
PT1250	385088.512156	175512.675150	78.610099	fouille manuelle	nivellement base	E10-23d		
PT1251	385089.247255	175510.569565	78.663778	fouille manuelle	nivellement sommet	E09-06c		
PT1252	385088.972054	175510.103288	78.768098	fouille manuelle	nivellement sommet	E09-06d		
PT1253	385113.322085	175502.635927	78.647940	mobilier	lithique		silex	
PT1254	385113.109971	175501.893526	78.625458	mobilier	lithique		silex	
PT1255	385113.275417	175502.223750	78.616065	mobilier	lithique		silex	
PT1256	385113.184626	175501.866257	78.594359	mobilier	lithique		silex	
PT1257	385113.244817	175502.195631	78.579675	mobilier	lithique		silex	
PT1258	385112.606870	175504.255382	78.982429	fouille manuelle	nivellement sommet	F05-23c		
PT1259	385113.443627	175502.680224	78.578210	mobilier	lithique		silex	ANNULÉ
PT1260	385113.511970	175501.988116	78.558775	mobilier	lithique		silex	
PT1261	385089.857652	175510.500410	78.444056	fouille manuelle	nivellement base	E09-12a		
PT1262	385089.585763	175510.138092	78.728065	fouille manuelle	nivellement sommet	E09-11b		
PT1263	385089.640892	175509.814917	78.693051	fouille manuelle	nivellement sommet	E09-11c		
PT1264	385113.342505	175502.623509	78.566728	mobilier	lithique		silex	
PT1265	385113.013301	175502.736549	78.629526	mobilier	lithique		silex	
PT1266	385113.194399	175502.870595	78.604896	mobilier	lithique		silex	
PT1267	385113.302525	175501.992811	78.474018	fouille manuelle	nivellement base	F04-07d		
PT1268	385112.935951	175502.169631	78.853278	fouille manuelle	nivellement sommet	F04-07a		
PT1269	385089.625845	175510.208069	78.439477	fouille manuelle	nivellement base	E09-11b		
PT1270	385089.921220	175509.960427	78.464079	fouille manuelle	nivellement base	E09-11c		
PT1271	385089.353637	175509.723316	78.766190	fouille manuelle	nivellement sommet	E09-11a		
PT1272	385089.574931	175509.405429	78.761871	fouille manuelle	nivellement sommet	E09-11d		
PT1273	385089.145068	175510.471954	78.438648	fouille manuelle	nivellement base	E09-06c		
PT1274	385088.902682	175510.036800	78.463077	fouille manuelle	nivellement base	E09-06d		
PT1275	385112.221560	175504.384536	78.758862	fouille manuelle	nivellement sommet	F05-23b	bis	
PT1276	385126.027854	175509.952157	78.730496	fouille manuelle	nivellement sommet	H03-20b		
PT1277	385112.912696	175502.247014	78.740878	mobilier	lithique		silex	

Annexe 19 - O. A. 025570. Hin de Diou, Pujole-Plan (40). Listing des points topographiques.

matricule	X = est	Y = nord	z = alti NGF	élément topographié	type de point	identifiant	description	remarques
PT1278	385113.405818	175502.477613	78.522281	mobilier	lithique		silex	
PT1279	385113.622238	175502.310200	78.504303	mobilier	lithique		silex	
PT1280	385112.826449	175502.268783	78.719099	mobilier	lithique		silex	
PT1281	385113.004399	175502.165674	78.693242	mobilier	lithique		silex	
PT1282	385113.542946	175502.417419	78.466580	fouille manuelle	nivellement base	F04-07c		
PT1283	385111.595578	175502.974974	78.439440	fouille manuelle	nivellement base	F05-22d		
PT1284	385113.307852	175503.765228	78.995176	fouille manuelle	nivellement sommet	F04-03c		
PT1285	385126.072149	175509.927461	78.371801	fouille manuelle	nivellement base	H03-20b		
PT1286	385124.645743	175509.694450	78.599680	fouille manuelle	nivellement sommet	H03-14b		
PT1287	385114.715121	175503.515909	78.980496	fouille manuelle	nivellement sommet	F04-14a		
PT1288	385114.978872	175503.895592	78.955518	fouille manuelle	nivellement sommet	F04-14b		
PT1289	385115.241811	175504.285247	78.938380	fouille manuelle	nivellement sommet	F04-15a		
PT1290	385115.516305	175504.689337	78.942207	fouille manuelle	nivellement sommet	F04-15b		
PT1291	385113.328898	175502.623210	78.457347	mobilier	lithique		silex	
PT1292	385112.775185	175502.044162	78.637479	mobilier	lithique		silex	
PT1293	385112.967505	175502.179486	78.598133	mobilier	lithique		silex	
PT1294	385124.648120	175509.684977	78.401346	fouille manuelle	nivellement base	H03-14b		
PT1295	385113.118450	175502.694950	78.426280	fouille manuelle	nivellement base	F04-07b		
PT1296	385112.801892	175502.896610	78.902389	fouille manuelle	nivellement sommet	F04-02c		
PT1297	385112.973329	175502.249571	78.578270	mobilier	lithique	silex	silex	
PT1298	385113.019725	175502.251355	78.557267	mobilier	lithique	silex	silex	
PT1299	385112.928304	175502.763426	78.825133	mobilier	lithique	silex	silex	
PT1300	385112.880905	175503.055002	78.808485	mobilier	lithique	silex	silex	
PT1301	385113.081932	175502.104770	78.528144	mobilier	lithique	silex	silex	
PT1302	385112.842145	175504.020768	78.451697	fouille manuelle	nivellement base	F04-03b	bis	
PT1303	385112.531651	175504.254999	78.446534	fouille manuelle	nivellement base	F05-23c		
PT1304	385112.530841	175504.248250	78.445974	fouille manuelle	nivellement base	F05-23b	bis	
PT1305	385112.908563	175502.973889	78.655719	mobilier	lithique		silex	
PT1306	385113.172898	175504.457423	78.971291	fouille manuelle	nivellement sommet	F04-04a		
PT1307	385112.944222	175502.998549	78.646979	mobilier	lithique		silex	
PT1308	385112.802651	175502.053794	78.406065	fouille manuelle	nivellement base	F04-07a		

Annexe 19 - O. A. 025570. Hin de Diou, Pujo-le-Plan (40). Listing des points topographiques.

matricule	X = est	Y = nord	z = alti NGF	élément topographié	type de point	identifiant	description	remarques
PT1309	385112.509459	175502.433729	78.859237	fouille manuelle	nivellement sommet	F04-02d		
PT1310	385113.776047	175492.188507	78.762594	fouille manuelle	nivellement sommet	D03-14a		
PT1311	385112.804608	175502.921111	78.410837	fouille manuelle	nivellement base	F04-02c		
PT1312	385113.788398	175492.384752	78.454276	mobilier	lithique		silex	
PT1313	385115.132718	175505.100494	78.957158	fouille manuelle	nivellement sommet	F04-10c		
PT1314	385114.849677	175504.694437	78.961680	fouille manuelle	nivellement sommet	F04-10d		
PT1315	385113.802743	175492.265142	78.374724	fouille manuelle	nivellement base	D03-14a		
PT1316	385114.269486	175491.927417	78.744625	fouille manuelle	nivellement sommet	D03-14d		
PT1317	385114.633569	175492.327317	78.732066	fouille manuelle	nivellement sommet	D03-14c		
PT1318	385113.325671	175503.636355	78.616286	mobilier	lithique		silex	
PT1319	385113.351776	175504.475135	78.657436	mobilier	lithique		silex	
PT1320	385114.840379	175503.611141	78.692162	mobilier	lithique		silex	
PT1321	385114.851451	175504.759463	78.923438	mobilier	céramique			
PT1322	385114.262480	175491.949417	78.404268	fouille manuelle	nivellement base	D03-14d		
PT1323	385114.483198	175492.372771	78.417725	fouille manuelle	nivellement base	D03-14c		
PT1324	385111.130721	175500.262144	78.922217	fouille manuelle	nivellement sommet	E04-04c		
PT1325	385111.577765	175500.020985	78.921949	fouille manuelle	nivellement sommet	E04-09b		
PT1326	385113.294202	175503.759442	78.472074	fouille manuelle	nivellement base	F04-03c		
PT1327	385113.152902	175504.456085	78.476063	fouille manuelle	nivellement base	F04-04a		
PT1328	385113.442974	175504.827840	78.963311	fouille manuelle	nivellement sommet	F04-04b		
PT1329	385112.602003	175502.458838	78.729543	mobilier	lithique		silex	
PT1330	385112.488100	175502.560069	78.693243	mobilier	lithique		silex	
PT1331	385112.534150	175502.258101	78.695383	mobilier	lithique		silex	
PT1332	385112.364029	175502.353201	78.660044	mobilier	lithique		silex	
PT1333	385111.016266	175503.063295	78.744340	fouille manuelle	nivellement sommet	F05-21b		
PT1334	385112.662234	175501.881075	78.845139	fouille manuelle	nivellement sommet	F04-06b		
PT1335	385113.482622	175504.730553	78.902040	mobilier	lithique		silex	
PT1336	385112.886706	175501.824913	78.811457	mobilier	lithique		silex	
PT1337	385111.062871	175503.047609	78.670106	mobilier	lithique		silex	
PT1338	385115.577761	175504.700674	78.525023	fouille manuelle	nivellement base	F04-15b		
PT1339	385111.058645	175503.071810	78.453687	fouille manuelle	nivellement base	F05-21b		

Annexe 19 - O. A. 025570. Hin de Diou, Pujole-Plan (40). Listing des points topographiques.



matricule	X = est	Y = nord	z = alti NGF	élément topographié	type de point	identifiant	description	remarques
PT1340	385113.689981	175504.826957	78.730931	mobilier	lithique		silex	
PT1341	385112.501787	175502.500206	78.418703	fouille manuelle	nivellement base	F04-02d		
PT1342	385111.457685	175500.004319	78.352918	fouille manuelle	nivellement base	E04-09b		
PT1343	385111.176155	175500.210938	78.341364	fouille manuelle	nivellement base	E04-04c		
PT1344	385114.653774	175503.466976	78.406235	fouille manuelle	nivellement base	F04-14a		
PT1345	385114.934633	175503.841329	78.407262	fouille manuelle	nivellement base	F04-14b		
PT1346	385115.302345	175504.315730	78.431875	fouille manuelle	nivellement base	F04-15a		
PT1347	385113.291898	175505.029028	78.615558	mobilier	céramique			
PT1348	385112.430142	175503.815642	79.021601	fouille manuelle	nivellement sommet	F05-23d		
PT1349	385110.325703	175500.805699	78.913440	fouille manuelle	nivellement sommet	E05-24c		
PT1350	385110.783720	175500.548890	78.911444	fouille manuelle	nivellement sommet	E04-04b		
PT1351	385113.018933	175503.489500	79.022723	fouille manuelle	nivellement sommet	F04-03d		
PT1352	385112.671800	175501.921342	78.388954	fouille manuelle	nivellement base	F04-06b		
PT1353	385112.259482	175502.199060	78.835443	fouille manuelle	nivellement sommet	F04-01c		
PT1354	385114.216380	175502.851878	78.871821	fouille manuelle	nivellement sommet	F04-13a		
PT1355	385114.502299	175503.236698	78.944286	fouille manuelle	nivellement sommet	F04-13b		
PT1356	385112.368734	175502.087957	78.663541	mobilier	lithique		silex	
PT1357	385112.261316	175502.183251	78.399173	fouille manuelle	nivellement base	F04-01c		
PT1358	385111.868881	175502.362892	78.817299	fouille manuelle	nivellement sommet	F04-01b		
PT1359	385114.635234	175504.106433	78.959608	fouille manuelle	nivellement sommet	F04-09c		
PT1360	385111.961952	175502.404565	78.523233	fouille manuelle	nivellement base	F04-01b		
PT1361	385110.285459	175500.780965	78.348949	fouille manuelle	nivellement base	E05-24c		
PT1362	385110.729102	175500.463654	78.328904	fouille manuelle	nivellement base	E04-04b		
PT1363	385113.135370	175503.168145	78.879575	mobilier	lithique		silex	
PT1364	385119.076244	175501.315495	78.802176	fouille manuelle	nivellement sommet	F03-09c		
PT1365	385118.779853	175500.912681	78.818606	fouille manuelle	nivellement sommet	F03-09d		
PT1366	385119.025745	175500.718523	78.812474	fouille manuelle	nivellement sommet	F03-14a		
PT1367	385112.928321	175503.176203	78.895247	mobilier	lithique		silex	
PT1368	385114.207970	175502.829603	78.620326	mobilier	lithique		silex	
PT1369	385112.098776	175503.890048	78.429431	fouille manuelle	nivellement base	F05-23d		
PT1370	385112.654635	175503.762494	79.031832	fouille manuelle	nivellement sommet	F04-03a		

Annexe 19 - O. A. 025570. Hin de Diou, Pujo-le-Plan (40). Listing des points topographiques.

matricule	X = est	Y = nord	z = alti NGF	élément topographié	type de point	identifiant	description	remarques
PT1371	385110.752515	175503.506579	78.771029	fouille manuelle	nivellement sommet	F05-17d		
PT1372	385114.355246	175503.084275	78.518868	mobilier	lithique		silix	
PT1373	385118.952768	175501.424170	78.593203	fouille manuelle	nivellement base	F03-09c		
PT1374	385114.398154	175503.066050	78.464118	fouille manuelle	nivellement base	F04-13b		
PT1375	385114.150309	175502.744746	78.453953	fouille manuelle	nivellement base	F04-13a		
PT1376	385113.880869	175502.818795	78.872141	fouille manuelle	nivellement sommet	F04-08d		
PT1377	385118.950851	175500.768703	78.540749	fouille manuelle	nivellement base	F03-14a		
PT1378	385113.125460	175503.045391	78.590121	mobilier	lithique		silix	
PT1379	385118.610269	175500.986217	78.492289	fouille manuelle	nivellement base	F03-09d		
PT1380	385113.405643	175504.842559	78.453267	fouille manuelle	nivellement base	F04-04b		
PT1381	385116.195565	175501.508180	78.566470	fouille manuelle	nivellement sommet	F04-23a		
PT1382	385116.445784	175501.853587	78.556499	fouille manuelle	nivellement sommet	F04-23b		
PT1383	385116.793628	175501.650622	78.610105	fouille manuelle	nivellement sommet	F04-23c		
PT1384	385116.464934	175501.286314	78.584073	fouille manuelle	nivellement sommet	F04-23d		
PT1385	385113.084946	175503.364346	78.497242	fouille manuelle	nivellement base	F04-03d		
PT1386	385112.820152	175504.685518	78.850341	fouille manuelle	nivellement sommet	F05-24a	bis	
PT1387	385112.473453	175504.842263	78.722599	fouille manuelle	nivellement sommet	F05-24d		
PT1388	385112.801755	175503.739862	78.795927	mobilier	lithique		silix	
PT1389	385116.704839	175501.577692	78.422729	fouille manuelle	nivellement base	F04-23c		
PT1390	385116.459272	175501.210098	78.422128	fouille manuelle	nivellement base	F04-23d		
PT1391	385116.164088	175501.467095	78.375331	fouille manuelle	nivellement base	F04-23a		
PT1392	385116.451269	175501.835726	78.369421	fouille manuelle	nivellement base	F04-23b		
PT1393	385115.666079	175500.783230	78.519293	fouille manuelle	nivellement sommet	F04-22a		
PT1394	385115.900960	175501.163707	78.576550	fouille manuelle	nivellement sommet	F04-22b		
PT1395	385116.094674	175500.911965	78.511558	fouille manuelle	nivellement sommet	F04-22c		
PT1396	385115.872807	175500.473949	78.515764	fouille manuelle	nivellement sommet	F04-22d		
PT1397	385112.705888	175504.679586	78.457022	fouille manuelle	nivellement base	F05-24d		
PT1398	385112.491001	175504.805200	78.439995	fouille manuelle	nivellement base	F05-24a	bis	
PT1399	385113.043769	175504.970309	78.858599	fouille manuelle	nivellement sommet	F05-24c		
PT1400	385112.707592	175505.139019	78.709883	fouille manuelle	nivellement sommet	F05-24b	bis	
PT1401	385114.954793	175504.488416	78.505888	fouille manuelle	nivellement base	F04-10d		

Annexe 19 - O. A. 025570. Hin de Diou, Pujole-Plan (40). Listing des points topographiques.

matricule	X = est	Y = nord	z = alti NGF	élément topographié	type de point	identifiant	description	remarques
PT1402	385113.450062	175503.075458	78.930305	fouille manuelle	nivellement sommet	F04-08a		
PT1403	385114.061304	175502.749593	78.708865	mobilier	lithique		silex	
PT1404	385115.521113	175500.721477	78.340630	fouille manuelle	nivellement base	F04-22a		
PT1405	385115.747055	175500.986657	78.310232	fouille manuelle	nivellement base	F04-22b		
PT1406	385116.112608	175500.872325	78.381125	fouille manuelle	nivellement base	F04-22c		
PT1407	385115.795628	175500.482334	78.382830	fouille manuelle	nivellement base	F04-22d		
PT1408	385112.862828	175505.172158	78.631875	mobilier	lithique		silex	
PT1409	385113.731673	175502.974742	78.676836	mobilier	lithique		silex	
PT1410	385115.349301	175500.412027	78.546672	fouille manuelle	nivellement sommet	F04-21b		
PT1411	385115.576749	175500.260537	78.522929	fouille manuelle	nivellement sommet	F04-21c		
PT1412	385113.728816	175505.292468	78.968584	fouille manuelle	nivellement sommet	F04-05a		
PT1413	385114.691590	175503.944305	78.724566	mobilier	lithique		silex	
PT1414	385113.756140	175502.641832	78.663114	mobilier	lithique		silex	
PT1415	385113.056710	175505.221145	78.438090	fouille manuelle	nivellement base	F05-24c		
PT1416	385112.795423	175505.333046	78.409945	fouille manuelle	nivellement base	F05-24b	bis	
PT1417	385113.571652	175504.167887	78.975299	fouille manuelle	nivellement sommet	F04-04d		
PT1418	385110.825151	175503.534131	78.477673	fouille manuelle	nivellement base	F05-17d		
PT1419	385114.125351	175503.432846	78.978731	fouille manuelle	nivellement sommet	F04-08c		
PT1420	385114.074222	175503.562133	78.957186	mobilier	lithique		silex	
PT1421	385112.565652	175503.564458	78.452780	fouille manuelle	nivellement base	F04-03a		
PT1422	385115.343966	175500.368656	78.408900	fouille manuelle	nivellement base	F04-21b		
PT1423	385115.579550	175500.130375	78.378082	fouille manuelle	nivellement base	F04-21c		
PT1424	385116.340413	175499.374633	78.507328	fouille manuelle	nivellement sommet	F03-01c		
PT1425	385116.090697	175499.619188	78.505983	fouille manuelle	nivellement sommet	F03-01b		
PT1426	385116.227094	175499.725575	78.482007	mobilier	lithique		silex	
PT1427	385114.588856	175504.073780	78.501795	fouille manuelle	nivellement base	F04-09c		
PT1428	385114.329695	175503.678999	78.987751	fouille manuelle	nivellement sommet	F04-09d		
PT1429	385116.038412	175499.760014	78.365840	fouille manuelle	nivellement base	F03-01b		
PT1430	385116.402262	175499.426453	78.373856	fouille manuelle	nivellement base	F03-01c		
PT1431	385116.273442	175500.200186	78.528100	fouille manuelle	nivellement sommet	F03-02a		
PT1432	385116.651648	175500.688391	78.573104	fouille manuelle	nivellement sommet	F03-02b		

Annexe 19 - O. A. 025570. Hin de Diou, Pujo-le-Plan (40). Listing des points topographiques.

matricule	X = est	Y = nord	z = alti NGF	élément topographié	type de point	identifiant	description	remarques
PT1433	385116.969413	175500.256284	78.566646	fouille manuelle	nivellement sommet	F03-02c		
PT1434	385116.733987	175499.906829	78.549141	fouille manuelle	nivellement sommet	F03-02d		
PT1435	385113.563463	175504.232005	78.483802	fouille manuelle	nivellement base	F04-04d		
PT1436	385113.848091	175504.621996	78.968982	fouille manuelle	nivellement sommet	F04-04c		
PT1437	385113.334093	175502.890770	78.704627	mobilier	lithique		silex	
PT1438	385113.378602	175502.944699	78.699505	mobilier	lithique		silex	
PT1439	385113.621207	175502.897817	78.693068	mobilier	lithique		silex	
PT1440	385113.697881	175505.270657	78.415987	fouille manuelle	nivellement base	F04-05a		
PT1441	385113.287154	175505.538837	78.775005	fouille manuelle	nivellement sommet	F05-25d		
PT1442	385116.262690	175500.100746	78.374121	fouille manuelle	nivellement base	F03-02a		
PT1443	385116.640383	175500.454700	78.387733	fouille manuelle	nivellement base	F03-02b		
PT1444	385116.977336	175500.123057	78.376591	fouille manuelle	nivellement base	F03-02c		
PT1445	385116.685243	175499.849966	78.373743	fouille manuelle	nivellement base	F03-02d		
PT1446	385116.930738	175500.979034	78.557742	fouille manuelle	nivellement sommet	F03-03a		
PT1447	385117.175833	175501.384454	78.601890	fouille manuelle	nivellement sommet	F03-03b	bis	
PT1448	385117.524712	175501.075619	78.603035	fouille manuelle	nivellement sommet	F03-03c		
PT1449	385117.328420	175500.801764	78.576844	fouille manuelle	nivellement sommet	F03-03d	bis	
PT1450	385113.945041	175504.565159	78.465602	fouille manuelle	nivellement base	F04-04c		
PT1451	385113.516299	175503.021638	78.643696	mobilier	lithique		silex	
PT1452	385113.400103	175503.145870	78.611238	mobilier	lithique		silex	
PT1453	385110.445712	175503.843438	78.768459	fouille manuelle	nivellement sommet	F05-17a		
PT1454	385113.499127	175503.131100	78.562831	mobilier	lithique		silex	
PT1455	385110.427138	175503.724552	78.467466	fouille manuelle	nivellement base	F05-17a		
PT1456	385114.144419	175505.087795	78.967712	fouille manuelle	nivellement sommet	F04-05d		
PT1457	385113.268545	175505.501451	78.409097	fouille manuelle	nivellement base	F05-25d		
PT1458	385114.014452	175505.715658	78.957653	fouille manuelle	nivellement sommet	F04-05b		
PT1459	385113.491430	175503.077524	78.487172	fouille manuelle	nivellement base	F04-08a		
PT1460	385113.773205	175503.583227	78.989278	fouille manuelle	nivellement sommet	F04-08b		
PT1461	385116.937155	175500.989316	78.387215	fouille manuelle	nivellement base	F03-03a		
PT1462	385117.113308	175501.255106	78.372011	fouille manuelle	nivellement base	F03-03b	bis	
PT1463	385117.490832	175500.974354	78.376949	fouille manuelle	nivellement base	F03-03c		

Annexe 19 - O. A. 025570. Hin de Diou, Pujole-Plan (40). Listing des points topographiques.

matricule	X = est	Y = nord	z = alti NGF	élément topographié	type de point	identifiant	description	remarques
PT1464	385117.147310	175500.718394	78.383090	fouille manuelle	nivellement base	F03-03d	bis	
PT1465	385113.998614	175503.350631	78.640848	mobilier	lithique		silex	
PT1466	385119.578443	175501.577051	78.791284	fouille manuelle	nivellement sommet	F03-15a		
PT1467	385120.301390	175501.795255	78.791444	fouille manuelle	nivellement sommet	F03-15c		
PT1468	385113.621474	175503.370262	78.944151	mobilier	lithique		silex	
PT1469	385114.269974	175504.988765	78.443667	fouille manuelle	nivellement base	F04-05d		
PT1470	385113.844677	175502.801182	78.555069	mobilier	lithique		silex	
PT1471	385114.190990	175503.426689	78.588973	mobilier	lithique		silex	
PT1472	385113.721362	175502.840421	78.521566	mobilier	lithique		silex	
PT1473	385119.586638	175501.555782	78.552221	fouille manuelle	nivellement base	F03-15a		
PT1474	385120.284280	175501.749413	78.549722	fouille manuelle	nivellement base	F03-15c		
PT1475	385113.990769	175503.980771	78.974084	fouille manuelle	nivellement sommet	F04-09a		
PT1476	385119.911494	175511.392418	78.703241	fouille manuelle	nivellement sommet	H04-13b		
PT1477	385113.549452	175503.402819	78.767848	mobilier	lithique		silex	
PT1478	385113.962452	175505.692886	78.377389	fouille manuelle	nivellement base	F04-05b		
PT1479	385114.413324	175505.467513	78.964744	fouille manuelle	nivellement sommet	F04-05c		
PT1480	385114.273464	175503.303331	78.546320	mobilier	lithique		silex	
PT1481	385113.884698	175504.011879	78.888820	mobilier	lithique		silex	
PT1482	385114.152783	175503.230206	78.493993	fouille manuelle	nivellement base	F04-08c		
PT1483	385114.545352	175503.619328	78.502175	fouille manuelle	nivellement base	F04-09d		
PT1484	385114.318507	175504.499248	78.959316	fouille manuelle	nivellement sommet	F04-09b		
PT1485	385114.483908	175504.728421	78.960439	fouille manuelle	nivellement sommet	F04-10a		
PT1486	385119.984941	175511.362894	78.292864	fouille manuelle	nivellement base	H04-13b		
PT1487	385118.794778	175509.706790	78.765613	fouille manuelle	nivellement sommet	H04-11b		
PT1488	385113.677060	175503.498113	78.481558	fouille manuelle	nivellement base	F04-08b		
PT1489	385114.809318	175505.239283	78.959351	fouille manuelle	nivellement sommet	F04-10b		
PT1490	385118.837765	175509.773352	78.391810	fouille manuelle	nivellement base	H04-11b		
PT1491	385117.735400	175508.086589	78.815535	fouille manuelle	nivellement sommet	G04-14b		
PT1492	385114.440532	175505.473652	78.400952	fouille manuelle	nivellement base	F04-05c		
PT1493	385112.829148	175505.784513	78.696588	fouille manuelle	nivellement sommet	F05-25a		
PT1494	385114.189557	175503.866502	78.626031	mobilier	lithique		silex	

Annexe 19 - O. A. 025570. Hin de Diou, Pujo-le-Plan (40). Listing des points topographiques.

matricule	X = est	Y = nord	z = alti NGF	élément topographié	type de point	identifiant	description	remarques
PT1495	385117.742760	175508.053886	78.414090	fouille manuelle	nivellement base	G04-14b		
PT1496	385112.802510	175505.809910	78.378231	fouille manuelle	nivellement base	F05-25a		
PT1497	385114.007290	175503.960058	78.476088	fouille manuelle	nivellement base	F04-09a		
PT1498	385112.506360	175505.717059	78.678388	fouille manuelle	nivellement sommet	F05-24b	ter	
PT1499	385113.476305	175505.997945	78.774132	fouille manuelle	nivellement sommet	F05-25c		
PT1500	385114.530823	175504.808811	78.480514	fouille manuelle	nivellement base	F04-10a		
PT1501	385117.466664	175509.450677	78.791229	fouille manuelle	nivellement sommet	G04-10b		
PT1502	385116.370845	175507.713801	78.850806	fouille manuelle	nivellement sommet	G04-08b		
PT1503	385112.595824	175505.498571	78.382627	fouille manuelle	nivellement base	F05-24b	ter	
PT1504	385112.342423	175506.141975	78.778781	fouille manuelle	nivellement sommet	F05-20d		
PT1505	385114.920135	175505.186643	78.481817	fouille manuelle	nivellement base	F04-10b		
PT1506	385112.584951	175506.482571	78.765719	fouille manuelle	nivellement sommet	F05-20c		
PT1507	385112.304765	175505.988913	78.654006	mobilier	lithique		silix	
PT1508	385114.330013	175504.322916	78.636839	mobilier	lithique		galet	
PT1509	385112.556239	175506.055577	78.579565	mobilier	lithique		silix	
PT1510	385117.486943	175509.394567	78.416914	fouille manuelle	nivellement base	G04-10b		
PT1511	385114.254099	175504.331160	78.465437	fouille manuelle	nivellement base	F04-09b		
PT1512	385112.489878	175506.079172	78.358334	fouille manuelle	nivellement base	F05-20d		
PT1513	385111.698630	175507.247471	78.867559	fouille manuelle	nivellement sommet	F05-15c		
PT1514	385111.918807	175506.362436	78.782583	fouille manuelle	nivellement sommet	F05-20a		
PT1515	385108.551156	175516.106196	78.251207	fouille manuelle	nivellement base	H06-01b		
PT1516	385091.931658	175508.167870	78.755627	fouille manuelle	nivellement sommet	E08-01a		
PT1517	385092.595583	175508.294336	78.763516	fouille manuelle	nivellement sommet	E08-01c		
PT1518	385092.418771	175507.953337	78.773983	fouille manuelle	nivellement sommet	E08-01d		
PT1519	385116.208385	175507.714316	78.488164	fouille manuelle	nivellement base	G04-08b		
PT1520	385113.521195	175505.953076	78.382581	fouille manuelle	nivellement base	F05-25c		
PT1521	385113.075098	175506.239454	78.516993	fouille manuelle	nivellement sommet	F05-25b	bis	
PT1522	385111.935551	175506.331642	78.345310	fouille manuelle	nivellement base	F05-20a		
PT1523	385091.573192	175506.775654	78.774010	fouille manuelle	nivellement sommet	D08-04c		
PT1524	385091.953949	175506.411989	78.785084	fouille manuelle	nivellement sommet	D08-09b		
PT1525	385112.601846	175506.500852	78.330314	fouille manuelle	nivellement base	F05-20c		

Annexe 19 - O. A. 025570. Hin de Diou, Pujole-Plan (40). Listing des points topographiques.

matricule	X = est	Y = nord	z = alti NGF	élément topographié	type de point	identifiant	description	remarques
PT1526	385112.212897	175506.764315	78.766701	fouille manuelle	nivellement sommet	F05-20b		
PT1527	385110.478277	175506.621047	78.770502	fouille manuelle	nivellement sommet	F05-14b		
PT1528	385113.129949	175506.290692	78.355853	fouille manuelle	nivellement base	F05-25b	bis	
PT1529	385091.573236	175506.735483	78.557243	fouille manuelle	nivellement base	D08-04c		
PT1530	385091.920876	175506.340437	78.562776	fouille manuelle	nivellement base	D08-09b		
PT1531	385091.761272	175506.957501	78.775358	fouille manuelle	nivellement sommet	D08-05d		
PT1532	385119.763520	175500.882306	78.783679	fouille manuelle	nivellement sommet	F03-14c		
PT1533	385111.775968	175507.086122	78.449810	fouille manuelle	nivellement base	F05-15c		
PT1534	385091.834387	175507.084134	78.504900	fouille manuelle	nivellement base	D08-05d		
PT1535	385091.953664	175508.179516	78.455385	fouille manuelle	nivellement base	E08-01a		
PT1536	385092.393682	175507.925014	78.433330	fouille manuelle	nivellement base	E08-01c		
PT1537	385092.592450	175508.303360	78.405138	fouille manuelle	nivellement base	E08-01d		
PT1538	385110.425394	175506.698293	78.505469	fouille manuelle	nivellement base	F05-14b		
PT1539	385119.374355	175499.726808	78.815742	fouille manuelle	nivellement sommet	F03-18b		
PT1540	385120.583234	175500.364613	78.758907	fouille manuelle	nivellement sommet	F03-19c		
PT1541	385120.148233	175499.609929	78.770623	fouille manuelle	nivellement sommet	F03-18c		
PT1542	385114.024698	175497.439127	78.751315	fouille manuelle	nivellement sommet	E04-23c		
PT1543	385113.759536	175496.926732	78.782363	fouille manuelle	nivellement sommet	E04-23d		
PT1544	385114.270633	175497.655732	78.753093	fouille manuelle	nivellement sommet	E04-24d		
PT1545	385119.745041	175500.863945	78.590434	fouille manuelle	nivellement base	F03-14c		
PT1546	385120.393000	175501.078481	78.779623	fouille manuelle	nivellement sommet	F03-20a		
PT1547	385112.221118	175506.784249	78.434891	fouille manuelle	nivellement base	F05-20b		
PT1548	385117.193126	175502.507239	78.603205	fouille manuelle	nivellement sommet	F04-24c		
PT1549	385117.015291	175502.091942	78.605735	fouille manuelle	nivellement sommet	F04-24d		
PT1550	385117.774246	175503.341905	78.639407	fouille manuelle	nivellement sommet	F04-25c		
PT1551	385117.534520	175502.905999	78.634194	fouille manuelle	nivellement sommet	F04-25d		
PT1552	385120.607822	175500.388659	78.588291	fouille manuelle	nivellement base	F03-19c		
PT1553	385121.331385	175501.155192	78.737882	fouille manuelle	nivellement sommet	F03-20c		
PT1554	385121.178140	175501.288575	78.611909	fouille manuelle	nivellement base	F03-20c		
PT1555	385121.287805	175500.458857	78.694673	fouille manuelle	nivellement sommet	F03-25a		
PT1556	385119.694946	175499.761877	78.559748	fouille manuelle	nivellement base	F03-18b		

Annexe 19 - O. A. 025570. Hin de Diou, Pujo-le-Plan (40). Listing des points topographiques.

matricule	X = est	Y = nord	z = alti NGF	élément topographié	type de point	identifiant	description	remarques
PT1557	385120.444684	175501.031980	78.619274	fouille manuelle	nivellement base	F03-20a		
PT1558	385120.845154	175500.784263	78.707238	fouille manuelle	nivellement sommet	F03-20d	bis	
PT1559	385120.048525	175499.542607	78.562557	fouille manuelle	nivellement base	F03-18c		
PT1560	385121.429010	175499.809647	78.721983	fouille manuelle	nivellement sommet	F03-24c		
PT1561	385121.365834	175500.551624	78.539458	fouille manuelle	nivellement base	F03-25a		
PT1562	385121.915217	175500.604361	78.727957	fouille manuelle	nivellement sommet	F03-25c		
PT1563	385120.742526	175500.739638	78.606419	fouille manuelle	nivellement base	F03-20d	bis	
PT1564	385121.889464	175500.678328	78.507278	fouille manuelle	nivellement base	F03-25c		
PT1565	385120.314904	175499.936368	78.548316	fouille manuelle	nivellement base	F03-19d		
PT1566	385119.993902	175500.155002	78.757391	fouille manuelle	nivellement sommet	F03-19a		
PT1567	385119.193460	175498.981852	78.635528	fouille manuelle	nivellement sommet	F03-17b	bis	
PT1568	385119.939622	175498.381375	78.803256	fouille manuelle	nivellement sommet	F03-22b	bis	
PT1569	385121.341743	175499.997671	78.600506	fouille manuelle	nivellement base	F03-25b		
PT1570	385121.776493	175500.097989	78.626753	fouille manuelle	nivellement sommet	F03-25d	bis	
PT1571	385120.798005	175499.693439	78.748503	fouille manuelle	nivellement sommet	F03-24a		
PT1572	385121.531000	175499.774240	78.622281	fouille manuelle	nivellement base	F03-24c		
PT1573	385119.174101	175498.950438	78.565388	fouille manuelle	nivellement base	F03-17b	bis	
PT1574	385121.561397	175500.125913	78.596240	mobilier	lithique		silex	
PT1575	385120.001771	175498.451242	78.552003	fouille manuelle	nivellement base	F03-22b	bis	
PT1576	385119.482861	175497.767899	78.758915	fouille manuelle	nivellement sommet	F03-21b		
PT1577	385121.930421	175500.335016	78.496053	fouille manuelle	nivellement base	F03-25d	bis	
PT1578	385117.179609	175502.522206	78.236869	fouille manuelle	nivellement base	F04-24c		
PT1579	385116.995159	175502.138359	78.263522	fouille manuelle	nivellement base	F04-24d		
PT1580	385117.399552	175501.762953	78.605820	fouille manuelle	nivellement sommet	F03-04a		
PT1581	385117.692003	175502.209885	78.593943	fouille manuelle	nivellement sommet	F03-04b	bis	
PT1582	385120.207749	175498.790987	78.796052	fouille manuelle	nivellement sommet	F03-23a		
PT1583	385119.961859	175500.130758	78.543195	fouille manuelle	nivellement base	F03-19a		
PT1584	385120.741877	175499.666397	78.604146	fouille manuelle	nivellement base	F03-24a		
PT1585	385121.168478	175499.417041	78.744482	fouille manuelle	nivellement sommet	F03-24d		
PT1586	385120.482096	175499.245114	78.760919	fouille manuelle	nivellement sommet	F03-23b		
PT1587	385121.127793	175499.575955	78.714238	mobilier	lithique		silex	ANNULÉ

Annexe 19 - O. A. 025570. Hin de Diou, Pujole-Plan (40). Listing des points topographiques.



matricule	X = est	Y = nord	z = alti NGF	élément topographié	type de point	identifiant	description	remarques
PT1588	385119.606867	175497.543546	78.491090	mobilier	lithique		silex	
PT1589	385119.456687	175497.591546	78.434465	fouille manuelle	nivellement base	F03-21b		
PT1590	385119.300568	175497.267636	78.613874	fouille manuelle	nivellement sommet	F03-21a		
PT1591	385120.337228	175498.791317	78.570157	fouille manuelle	nivellement base	F03-23a		
PT1592	385120.491204	175499.213036	78.558906	fouille manuelle	nivellement base	F03-23b		
PT1593	385121.177242	175499.417278	78.588408	fouille manuelle	nivellement base	F03-24d		
PT1594	385120.877771	175498.928281	78.759429	fouille manuelle	nivellement sommet	F03-23c		
PT1595	385120.604943	175498.522635	78.790592	fouille manuelle	nivellement sommet	F03-23d		
PT1596	385120.381592	175498.038596	78.779615	fouille manuelle	nivellement sommet	F03-22c		
PT1597	385119.088935	175497.155887	78.474097	fouille manuelle	nivellement base	F03-21a		
PT1598	385119.590473	175497.025756	78.604944	fouille manuelle	nivellement sommet	F03-21d		
PT1599	385117.452876	175501.807959	78.322764	fouille manuelle	nivellement base	F03-04a		
PT1600	385117.680044	175502.208485	78.311050	fouille manuelle	nivellement base	F03-04b		
PT1601	385118.129623	175501.943031	78.605976	fouille manuelle	nivellement sommet	F03-04c		
PT1602	385117.853621	175501.515768	78.565512	fouille manuelle	nivellement sommet	F03-04d	bis	
PT1603	385119.511540	175497.017319	78.490262	fouille manuelle	nivellement base	F03-21d		
PT1604	385119.978056	175497.415234	78.739060	fouille manuelle	nivellement sommet	F03-21c		
PT1605	385113.956232	175497.380032	78.379992	fouille manuelle	nivellement base	E04-23c		
PT1606	385113.707411	175496.988776	78.368904	fouille manuelle	nivellement base	E04-23d		
PT1607	385114.264227	175497.778702	78.391550	fouille manuelle	nivellement base	E04-24d		
PT1608	385119.889979	175497.172143	78.514045	fouille manuelle	nivellement base	F03-21c		
PT1609	385119.648678	175497.884358	78.595480	fouille manuelle	nivellement sommet	F03-22a	bis	
PT1610	385120.933220	175498.972823	78.590059	fouille manuelle	nivellement base	F03-23c		
PT1611	385120.694281	175498.534745	78.572372	fouille manuelle	nivellement base	F03-23d		
PT1612	385120.415096	175498.117459	78.559580	fouille manuelle	nivellement base	F03-22c		
PT1613	385120.201383	175502.416411	78.770123	fouille manuelle	nivellement sommet	G03-11a		
PT1614	385118.157530	175501.928697	78.442311	fouille manuelle	nivellement base	F03-04c		
PT1615	385117.871580	175501.497180	78.457839	fouille manuelle	nivellement base	F03-04d	bis	
PT1616	385118.619277	175502.825590	78.635000	fouille manuelle	nivellement sommet	F03-05c		
PT1617	385118.304987	175502.443345	78.625095	fouille manuelle	nivellement sommet	F03-05d	bis	
PT1618	385119.749161	175497.935571	78.529639	fouille manuelle	nivellement base	F03-22a	bis	

Annexe 19 - O. A. 025570. Hin de Diou, Pujo-le-Plan (40). Listing des points topographiques.

matricule	X = est	Y = nord	z = alti NGF	élément topographié	type de point	identifiant	description	remarques
PT1619	385120.125524	175497.880581	78.772413	fouille manuelle	nivellement sommet	F03-22d		
PT1620	385114.696150	175497.325733	78.709686	fouille manuelle	nivellement sommet	E03-04a		
PT1621	385115.103643	175497.102798	78.672235	fouille manuelle	nivellement sommet	E03-04d		
PT1622	385116.782841	175495.103620	78.657188	fouille manuelle	nivellement sommet	E03-18a		
PT1623	385117.028722	175495.471887	78.648750	fouille manuelle	nivellement sommet	E03-18b		
PT1624	385117.402225	175495.214786	78.666101	fouille manuelle	nivellement sommet	E03-18c		
PT1625	385117.239667	175494.836208	78.656310	fouille manuelle	nivellement sommet	E03-18d		
PT1626	385120.226282	175497.652711	78.550534	fouille manuelle	nivellement base	F03-22d		
PT1627	385117.757852	175503.362842	78.400824	fouille manuelle	nivellement base	F04-25c		
PT1628	385117.486504	175502.952145	78.401903	fouille manuelle	nivellement base	F04-25d		
PT1629	385117.963073	175502.647396	78.641751	fouille manuelle	nivellement sommet	F03-05a		
PT1630	385115.093464	175496.184093	78.734891	fouille manuelle	nivellement sommet	E03-08a		
PT1631	385115.370122	175496.542521	78.696060	fouille manuelle	nivellement sommet	E03-08b		
PT1632	385115.703767	175496.377678	78.688231	fouille manuelle	nivellement sommet	E03-08c		
PT1633	385115.465617	175495.913632	78.687250	fouille manuelle	nivellement sommet	E03-08d		
PT1634	385114.679833	175497.417765	78.368498	fouille manuelle	nivellement base	E03-04a		
PT1635	385115.124601	175497.087620	78.356161	fouille manuelle	nivellement base	E03-04d		
PT1636	385114.446535	175497.109493	78.539753	fouille manuelle	nivellement sommet	E03-03b	bis	
PT1637	385120.036627	175502.490076	78.604745	fouille manuelle	nivellement base	G03-11a		
PT1638	385118.631483	175502.812100	78.390592	fouille manuelle	nivellement base	F03-05c		
PT1639	385118.344399	175502.342367	78.421592	fouille manuelle	nivellement base	F03-05d	bis	
PT1640	385116.791588	175495.100654	78.431376	fouille manuelle	nivellement base	E03-18a		
PT1641	385117.069081	175495.500519	78.460008	fouille manuelle	nivellement base	E03-18b		
PT1642	385117.432426	175495.190422	78.459560	fouille manuelle	nivellement base	E03-18c		
PT1643	385117.156849	175494.909154	78.449979	fouille manuelle	nivellement base	E03-18d		
PT1644	385116.932367	175499.052382	78.501899	fouille manuelle	nivellement sommet	F03-06b	bis	
PT1645	385118.022891	175500.828799	78.581171	fouille manuelle	nivellement sommet	F03-08b	bis	
PT1646	385118.024472	175500.794750	78.475613	fouille manuelle	nivellement base	F03-08b	bis	
PT1647	385118.266692	175501.231427	78.568063	fouille manuelle	nivellement sommet	F03-09a		
PT1648	385116.899728	175498.988342	78.424076	fouille manuelle	nivellement base	F03-06b		
PT1649	385117.360081	175498.893415	78.548037	fouille manuelle	nivellement sommet	F03-06c	bis	

Annexe 19 - O. A. 025570. Hin de Diou, Pujole-Plan (40). Listing des points topographiques.

matricule	X = est	Y = nord	z = alti NGF	élément topographié	type de point	identifiant	description	remarques
PT1650	385117.324816	175498.526234	78.567732	fouille manuelle	nivellement sommet	F03-06d		
PT1651	385114.482799	175497.139492	78.346223	fouille manuelle	nivellement base	E03-03b	bis	
PT1652	385114.882785	175496.806114	78.751958	fouille manuelle	nivellement sommet	E03-03c		
PT1653	385118.264268	175501.258989	78.460195	fouille manuelle	nivellement base	F03-09a		
PT1654	385118.537422	175501.692403	78.612728	fouille manuelle	nivellement sommet	F03-09b	bis	
PT1655	385115.681511	175496.692643	78.695312	fouille manuelle	nivellement sommet	E03-09a		
PT1656	385115.886311	175496.564481	78.682320	fouille manuelle	nivellement sommet	E03-09d		
PT1657	385116.270885	175496.325112	78.686443	fouille manuelle	nivellement sommet	E03-14a		
PT1658	385116.726588	175496.034495	78.658128	fouille manuelle	nivellement sommet	E03-14d		
PT1659	385116.548515	175495.693652	78.656080	fouille manuelle	nivellement sommet	E03-13c		
PT1660	385117.395800	175498.883939	78.436148	fouille manuelle	nivellement base	F03-06c	bis	
PT1661	385117.274185	175498.642201	78.425215	fouille manuelle	nivellement base	F03-06d		
PT1662	385117.809719	175498.711645	78.558407	fouille manuelle	nivellement sommet	F03-11b	bis	
PT1663	385117.575014	175498.384604	78.560253	fouille manuelle	nivellement sommet	F03-11a	bis	
PT1664	385118.487615	175501.678877	78.426253	fouille manuelle	nivellement base	F03-09b	bis	
PT1665	385118.788997	175502.118307	78.644133	fouille manuelle	nivellement sommet	F03-10a		
PT1666	385114.287750	175496.808484	78.692626	mobilier	lithique		silex	
PT1667	385117.690976	175498.259209	78.548794	mobilier	lithique		silex	
PT1668	385115.120509	175496.316841	78.522815	mobilier	lithique		silex	
PT1669	385116.314589	175496.303525	78.419068	fouille manuelle	nivellement base	E03-14a		
PT1670	385116.729282	175496.027605	78.426061	fouille manuelle	nivellement base	E03-14d		
PT1671	385116.630937	175495.744877	78.413418	fouille manuelle	nivellement base	E03-13c		
PT1672	385118.744712	175502.084033	78.406484	fouille manuelle	nivellement base	F03-10a		
PT1673	385119.073626	175502.540537	78.624130	fouille manuelle	nivellement sommet	F03-10b	bis	
PT1674	385117.877663	175498.574283	78.460857	mobilier	lithique		silex	
PT1675	385114.885987	175496.872080	78.354489	fouille manuelle	nivellement base	E03-03c		
PT1676	385114.183092	175496.632078	78.762710	fouille manuelle	nivellement sommet	E03-03a		
PT1677	385122.481522	175508.069992	78.695013	fouille manuelle	nivellement sommet	H03-07a		
PT1678	385123.138369	175508.214571	78.678328	fouille manuelle	nivellement sommet	H03-07c		
PT1679	385122.967845	175507.758491	78.681842	fouille manuelle	nivellement sommet	H03-07d		
PT1680	385122.710646	175508.566593	78.673729	fouille manuelle	nivellement sommet	H03-07b		

Annexe 19 - O. A. 025570. Hin de Diou, Pujo-le-Plan (40). Listing des points topographiques.

matricule	X = est	Y = nord	z = alti NGF	élément topographié	type de point	identifiant	description	remarques
PT1681	385117.556766	175498.332088	78.437254	fouille manuelle	nivellement base	F03-11a	bis	
PT1682	385117.785679	175498.728647	78.434612	fouille manuelle	nivellement base	F03-11b	bis	
PT1683	385118.179735	175498.400509	78.539067	fouille manuelle	nivellement sommet	F03-11c	bis	
PT1684	385117.986241	175498.074335	78.546303	fouille manuelle	nivellement sommet	F03-11d	bis	
PT1685	385119.046270	175502.522749	78.368205	fouille manuelle	nivellement base	F03-10b	bis	
PT1686	385119.315616	175502.978010	78.628755	fouille manuelle	nivellement sommet	G03-06a		
PT1687	385113.977811	175496.694784	78.554464	mobilier	lithique		silex	
PT1688	385117.907080	175502.651411	78.416830	fouille manuelle	nivellement base	F03-05a		
PT1689	385118.170507	175503.067407	78.594346	fouille manuelle	nivellement sommet	F03-05b	bis	
PT1690	385114.036645	175496.805853	78.466356	mobilier	lithique		silex	
PT1691	385119.304182	175502.986919	78.442956	fouille manuelle	nivellement base	G03-06a		
PT1692	385118.928023	175503.294164	78.613834	fouille manuelle	nivellement sommet	G03-01d		
PT1693	385114.154459	175496.693461	78.364210	fouille manuelle	nivellement base	E03-03a		
PT1694	385114.622872	175496.428315	78.758024	fouille manuelle	nivellement sommet	E03-03d		
PT1695	385118.212832	175498.424823	78.434765	fouille manuelle	nivellement base	F03-11c	bis	
PT1696	385117.954147	175498.046697	78.440203	fouille manuelle	nivellement base	F03-11d	bis	
PT1697	385117.813288	175499.714335	78.527905	fouille manuelle	nivellement sommet	F03-07c	bis	
PT1698	385117.601434	175499.322907	78.508928	fouille manuelle	nivellement sommet	F03-07d	bis	
PT1699	385118.869514	175503.247526	78.511658	fouille manuelle	nivellement base	G03-01d		
PT1700	385118.924926	175501.415526	78.593721	fouille manuelle	nivellement sommet	F03-09c	bis	
PT1701	385123.165787	175508.503751	78.487187	mobilier	lithique		silex	
PT1702	385114.676440	175496.489116	78.676556	prélèvement	charbon	PR49		
PT1703	385118.880310	175501.392788	78.483182	fouille manuelle	nivellement base	F03-09c	bis	
PT1704	385119.182309	175501.852176	78.599822	fouille manuelle	nivellement sommet	F03-10d	bis	
PT1705	385112.908192	175496.253123	78.767335	fouille manuelle	nivellement sommet	E04-22a		
PT1706	385113.155403	175496.590453	78.770727	fouille manuelle	nivellement sommet	E04-22b		
PT1707	385113.530355	175496.449616	78.770787	fouille manuelle	nivellement sommet	E04-22c		
PT1708	385113.363701	175496.039299	78.780026	fouille manuelle	nivellement sommet	E04-22d		
PT1709	385122.836226	175508.581103	78.406820	mobilier	lithique		silex	
PT1710	385119.166871	175501.839292	78.487519	fouille manuelle	nivellement base	F03-10d	bis	
PT1711	385119.460701	175502.280745	78.615127	fouille manuelle	nivellement sommet	F03-10c		

Annexe 19 - O. A. 025570. Hin de Diou, Pujole-Plan (40). Listing des points topographiques.

matricule	X = est	Y = nord	z = alti NGF	élément topographié	type de point	identifiant	description	remarques
PT1712	385117.822716	175499.703876	78.435230	fouille manuelle	nivellement base	F03-07c	bis	
PT1713	385117.602549	175499.282012	78.429249	fouille manuelle	nivellement base	F03-07d	bis	
PT1714	385118.197473	175499.462137	78.566911	fouille manuelle	nivellement sommet	F03-12b	bis	
PT1715	385118.016094	175499.082825	78.498371	fouille manuelle	nivellement sommet	F03-12a	bis	
PT1716	385122.474711	175508.161932	78.320828	fouille manuelle	nivellement base	H03-07a		
PT1717	385122.720477	175508.481905	78.305578	fouille manuelle	nivellement base	H03-07b		
PT1718	385123.168295	175508.203380	78.332002	fouille manuelle	nivellement base	H03-07c		
PT1719	385122.862869	175507.853694	78.339214	fouille manuelle	nivellement base	H03-07d		
PT1720	385123.015784	175508.867140	78.663960	fouille manuelle	nivellement sommet	H03-08a		
PT1721	385123.739711	175509.069543	78.613060	fouille manuelle	nivellement sommet	H03-08c		
PT1722	385123.430752	175508.641686	78.656226	fouille manuelle	nivellement sommet	H03-08d		
PT1723	385115.069296	175496.191077	78.386036	fouille manuelle	nivellement base	E03-08a		
PT1724	385115.349453	175496.577847	78.370565	fouille manuelle	nivellement base	E03-08b		
PT1725	385115.713178	175496.326834	78.367035	fouille manuelle	nivellement base	E03-08c		
PT1726	385115.483453	175495.847504	78.388019	fouille manuelle	nivellement base	E03-08d		
PT1727	385115.561214	175496.866256	78.355683	fouille manuelle	nivellement base	E03-09a		
PT1728	385115.920062	175496.555275	78.337363	fouille manuelle	nivellement base	E03-09d		
PT1729	385123.560704	175509.083069	78.579068	mobilier	lithique		silex	
PT1730	385114.573672	175496.491501	78.364216	fouille manuelle	nivellement base	E03-03d		
PT1731	385117.686220	175494.617154	78.654846	fouille manuelle	nivellement sommet	E03-23a		
PT1732	385119.435091	175502.259053	78.484699	fouille manuelle	nivellement base	F03-10c		
PT1733	385119.621951	175502.687827	78.601599	fouille manuelle	nivellement sommet	G03-06d	bis	
PT1734	385115.903085	175495.611682	78.680365	fouille manuelle	nivellement sommet	E03-13a		
PT1735	385116.285150	175495.368901	78.668745	fouille manuelle	nivellement sommet	E03-13d		
PT1736	385119.720015	175502.702549	78.462792	fouille manuelle	nivellement base	G03-06d		
PT1737	385120.135305	175502.426992	78.614506	fouille manuelle	nivellement sommet	G03-11a	bis	
PT1738	385117.619549	175494.537427	78.446499	fouille manuelle	nivellement base	E03-23a		
PT1739	385117.992364	175499.104537	78.444309	fouille manuelle	nivellement base	F03-12a	bis	
PT1740	385118.281700	175499.490100	78.432256	fouille manuelle	nivellement base	F03-12b	bis	
PT1741	385118.622047	175499.165301	78.539059	fouille manuelle	nivellement sommet	F03-12c	bis	
PT1742	385118.406695	175498.788896	78.504884	fouille manuelle	nivellement sommet	F03-12d	bis	

Annexe 19 - O. A. 025570. Hin de Diou, Pujo-le-Plan (40). Listing des points topographiques.

matricule	X = est	Y = nord	z = alti NGF	élément topographié	type de point	identifiant	description	remarques
PT1743	385120.118973	175502.450874	78.443463	fouille manuelle	nivellement base	G03-11a	bis	
PT1744	385123.574256	175509.837984	78.632542	fouille manuelle	nivellement sommet	H03-09a		
PT1745	385123.824820	175510.314286	78.614672	fouille manuelle	nivellement sommet	H03-09b		
PT1746	385124.184864	175509.985783	78.606511	fouille manuelle	nivellement sommet	H03-09c		
PT1747	385124.003492	175509.619108	78.616196	fouille manuelle	nivellement sommet	H03-09d		
PT1748	385116.346282	175495.376609	78.424806	fouille manuelle	nivellement base	E03-13d		
PT1749	385122.588764	175507.306812	78.676075	fouille manuelle	nivellement sommet	H03-06c		
PT1750	385115.985272	175495.688892	78.451856	fouille manuelle	nivellement base	E03-13a		
PT1751	385113.724935	175495.809698	78.783601	fouille manuelle	nivellement sommet	E03-02a		
PT1752	385113.957912	175496.237600	78.787504	fouille manuelle	nivellement sommet	E03-02b		
PT1753	385114.352869	175496.018766	78.744427	fouille manuelle	nivellement sommet	E03-02c		
PT1754	385114.104879	175495.565553	78.775915	fouille manuelle	nivellement sommet	E03-02d		
PT1755	385118.606228	175499.095502	78.421487	fouille manuelle	nivellement base	F03-12c	bis	
PT1756	385118.457481	175498.828819	78.425559	fouille manuelle	nivellement base	F03-12d	bis	
PT1757	385115.229226	175495.409598	78.699621	fouille manuelle	nivellement sommet	E03-07c		
PT1758	385122.640680	175507.387887	78.435461	fouille manuelle	nivellement base	H03-06c		
PT1759	385123.411784	175507.499523	78.692208	fouille manuelle	nivellement sommet	H03-12a		
PT1760	385123.095462	175507.094058	78.693931	fouille manuelle	nivellement sommet	H03-11b		
PT1761	385123.287263	175509.338725	78.447206	fouille manuelle	nivellement sommet	H03-08b	bis	
PT1762	385115.118462	175495.511253	78.554372	mobilier	céramique			
PT1763	385122.829276	175508.938284	78.410476	mobilier	lithique		silex	
PT1764	385118.166713	175503.042842	78.408279	fouille manuelle	nivellement base	F03-05b	bis	
PT1765	385118.424158	175503.536878	78.645936	fouille manuelle	nivellement sommet	G03-01a		
PT1766	385123.546994	175508.796042	78.405976	mobilier	lithique		silex	
PT1767	385123.603480	175509.634405	78.392465	mobilier	lithique		silex	
PT1768	385123.344868	175509.690975	78.385308	mobilier	lithique		silex	
PT1769	385123.274913	175509.647869	78.370161	mobilier	lithique		silex	
PT1770	385123.349288	175508.783589	78.406966	mobilier	lithique		silex	
PT1771	385123.218919	175508.736760	78.418150	mobilier	lithique		silex	
PT1772	385115.217751	175495.438019	78.424350	fouille manuelle	nivellement base	E03-07c		
PT1773	385123.771354	175509.169181	78.383586	mobilier	lithique		silex	

Annexe 19 - O. A. 025570. Hin de Diou, Pujole-Plan (40). Listing des points topographiques.

matricule	X = est	Y = nord	z = alti NGF	élément topographié	type de point	identifiant	description	remarques
PT1774	385123.678689	175509.482403	78.364439	mobilier	lithique		silex	
PT1775	385123.377157	175508.836666	78.403970	mobilier	lithique		silex	
PT1776	385114.991772	175495.030907	78.723884	fouille manuelle	nivellement sommet	E03-07d		
PT1777	385123.587832	175508.791792	78.379457	mobilier	lithique		silex	
PT1778	385123.557415	175508.758253	78.394465	mobilier	lithique		silex	
PT1779	385123.471127	175508.725486	78.363866	mobilier	lithique		silex	
PT1780	385123.192915	175508.559945	78.406480	mobilier	lithique		silex	
PT1781	385123.786082	175510.177865	78.382952	mobilier	lithique		silex	
PT1782	385122.883458	175508.939078	78.394392	mobilier	lithique		silex	
PT1783	385122.891649	175509.123887	78.363670	mobilier	lithique		silex	
PT1784	385123.063906	175509.187733	78.357578	mobilier	lithique		silex	
PT1785	385123.116459	175509.094607	78.366784	mobilier	lithique		silex	
PT1786	385123.179909	175509.023381	78.362576	mobilier	lithique		silex	
PT1787	385123.213669	175509.021497	78.391985	mobilier	lithique		silex	
PT1788	385124.141608	175510.015379	78.385157	mobilier	lithique		silex	
PT1789	385123.388906	175509.266257	78.374869	mobilier	lithique		silex	
PT1790	385123.084124	175509.335396	78.350265	mobilier	lithique		silex	
PT1791	385123.144183	175509.500596	78.351046	mobilier	lithique		silex	
PT1792	385123.417152	175509.428379	78.336965	mobilier	lithique		silex	
PT1793	385123.455675	175509.328152	78.375417	mobilier	lithique		silex	
PT1794	385123.403578	175509.209237	78.380380	mobilier	lithique		silex	
PT1795	385123.558519	175510.105637	78.324704	mobilier	lithique		silex	
PT1796	385122.988661	175509.122033	78.332377	mobilier	lithique		silex	
PT1797	385123.143711	175509.506771	78.352486	mobilier	lithique		silex	
PT1798	385123.270279	175509.490736	78.339448	mobilier	lithique		silex	
PT1799	385123.435376	175509.245068	78.337035	mobilier	lithique		silex	
PT1800	385123.679163	175509.844260	78.349667	mobilier	lithique		silex	
PT1801	385123.639784	175509.536685	78.315254	mobilier	lithique		silex	
PT1802	385123.569225	175510.503157	78.629073	fouille manuelle	nivellement sommet	H03-04c		
PT1803	385123.709206	175509.117100	78.377650	mobilier	lithique		silex	
PT1804	385123.546684	175509.032506	78.382047	mobilier	lithique		silex	
PT1805	385123.515248	175509.048811	78.367421	mobilier	lithique		silex	
PT1806	385112.923003	175496.263065	78.375449	fouille manuelle	nivellement base	E04-22a		
PT1807	385113.218021	175496.720828	78.392241	fouille manuelle	nivellement base	E04-22b		
PT1808	385113.526496	175496.471158	78.364816	fouille manuelle	nivellement base	E04-22c		
PT1809	385113.330401	175496.067208	78.338690	fouille manuelle	nivellement base	E04-22d		
PT1810	385123.607520	175509.249830	78.367180	mobilier	lithique		silex	
PT1811	385123.323071	175507.487137	78.354730	fouille manuelle	nivellement base	H03-12a		
PT1812	385123.292276	175510.406411	78.347087	mobilier	lithique		silex	
PT1813	385123.248047	175510.420409	78.308457	mobilier	lithique		silex	
PT1814	385123.460502	175510.593179	78.301589	mobilier	lithique		silex	
PT1815	385088.619578	175509.607403	78.775805	fouille manuelle	nivellement sommet	D09-10c		
PT1816	385122.028384	175508.365776	78.683881	fouille manuelle	nivellement sommet	H03-02d		

Annexe 19 - O. A. 025570. Hin de Diou, Pujo-le-Plan (40). Listing des points topographiques.

matricule	X = est	Y = nord	z = alti NGF	élément topographié	type de point	identifiant	description	remarques
PT1817	385122.339104	175508.763784	78.671984	fouille manuelle	nivellement sommet	H03-02c		
PT1818	385123.080280	175507.049952	78.354451	fouille manuelle	nivellement base	H03-11b		
PT1819	385123.880879	175508.419786	78.647813	fouille manuelle	nivellement sommet	H03-13a		
PT1820	385123.760197	175509.504963	78.345214	mobilier	lithique		silex	
PT1821	385123.929946	175509.295495	78.354122	mobilier	lithique		silex	
PT1822	385121.812981	175508.380470	78.590487	mobilier	lithique		silex	
PT1823	385124.316780	175509.839389	78.354893	mobilier	lithique		silex	
PT1824	385123.551323	175510.089466	78.298089	mobilier	lithique		silex	
PT1825	385123.730228	175509.989207	78.318980	mobilier	lithique		silex	
PT1826	385089.372796	175509.730276	78.447144	fouille manuelle	nivellement base	E09-11a		
PT1827	385088.762200	175508.902811	78.747604	fouille manuelle	nivellement sommet	D09-15a		
PT1828	385123.832036	175510.000651	78.290253	mobilier	lithique		silex	
PT1829	385123.699208	175510.256339	78.269276	mobilier	lithique		silex	
PT1830	385088.700600	175509.650564	78.480853	fouille manuelle	nivellement base	D09-10c		
PT1831	385124.304428	175508.126745	78.690438	fouille manuelle	nivellement sommet	H03-13d		
PT1832	385124.355966	175509.199463	78.609321	fouille manuelle	nivellement sommet	H03-14a		
PT1833	385123.463137	175510.079489	78.281763	mobilier	lithique		silex	
PT1834	385123.733544	175509.817738	78.289588	mobilier	lithique		silex	
PT1835	385122.115921	175508.676233	78.440997	mobilier	lithique		silex	
PT1836	385122.346676	175508.663250	78.443849	mobilier	lithique		silex	
PT1837	385124.133616	175507.694076	78.692763	fouille manuelle	nivellement sommet	H03-12c		
PT1838	385123.718887	175510.415505	78.266294	mobilier	lithique		silex	
PT1839	385124.000663	175510.092303	78.273533	mobilier	lithique		silex	
PT1840	385122.229285	175508.700608	78.401002	mobilier	lithique		silex	
PT1841	385123.906773	175508.358200	78.311338	fouille manuelle	nivellement base	H03-13a		
PT1842	385124.112644	175508.806413	78.604373	fouille manuelle	nivellement sommet	H03-13b		
PT1843	385114.959844	175495.093027	78.382396	fouille manuelle	nivellement base	E03-07d		
PT1844	385124.463697	175509.271794	78.345080	mobilier	lithique		silex	
PT1845	385124.008900	175509.014963	78.511076	mobilier	lithique		silex	
PT1846	385122.308485	175508.778673	78.292590	fouille manuelle	nivellement base	H03-02c		
PT1847	385122.009166	175508.415607	78.288393	fouille manuelle	nivellement base	H03-02d		
PT1848	385123.130907	175509.735821	78.634668	fouille manuelle	nivellement sommet	H03-04d		
PT1849	385122.973113	175509.072640	78.317985	mobilier	lithique		silex	
PT1850	385122.976182	175510.013695	78.587484	mobilier	lithique		silex	

Annexe 19 - O. A. 025570. Hin de Diou, Pujole-Plan (40). Listing des points topographiques.



matricule	X = est	Y = nord	z = alti NGF	élément topographié	type de point	identifiant	description	remarques
PT1851	385124.417732	175509.237407	78.224602	fouille manuelle	nivellement base	H03-14a		
PT1852	385124.683111	175509.665036	78.392359	fouille manuelle	nivellement sommet	H03-14b	bis	
PT1853	385124.315060	175508.165265	78.329886	fouille manuelle	nivellement base	H03-13d		
PT1854	385124.530974	175508.562870	78.696323	fouille manuelle	nivellement sommet	H03-13c		
PT1855	385123.027801	175508.938492	78.258825	fouille manuelle	nivellement base	H03-08a		
PT1856	385123.293381	175509.237637	78.241826	fouille manuelle	nivellement base	H03-08b	bis	
PT1857	385124.674550	175509.512729	78.335107	mobilier	lithique		silex	
PT1858	385124.255715	175508.617501	78.415102	mobilier	lithique		silex	
PT1859	385124.714110	175509.787722	78.304996	mobilier	lithique		silex	
PT1860	385123.674340	175509.144941	78.235383	fouille manuelle	nivellement base	H03-08c		
PT1861	385123.438584	175508.709574	78.263944	fouille manuelle	nivellement base	H03-08d		
PT1862	385124.635159	175509.681952	78.228835	fouille manuelle	nivellement base	H03-14b	bis	
PT1863	385124.958349	175510.101746	78.579394	fouille manuelle	nivellement sommet	H03-15a		
PT1864	385124.195118	175508.881196	78.213858	fouille manuelle	nivellement base	H03-13b		
PT1865	385123.091404	175510.014864	78.279001	mobilier	lithique		silex	
PT1866	385122.580828	175509.115766	78.669117	fouille manuelle	nivellement sommet	H03-03d		
PT1867	385122.827125	175509.552295	78.633192	fouille manuelle	nivellement sommet	H03-03c		
PT1868	385123.127811	175510.031391	78.233224	fouille manuelle	nivellement base	H03-04d		
PT1869	385088.254087	175508.156116	78.668228	fouille manuelle	nivellement sommet	D09-14a		
PT1870	385088.573057	175508.471756	78.695216	fouille manuelle	nivellement sommet	D09-14b		
PT1871	385088.808144	175508.221134	78.669136	fouille manuelle	nivellement sommet	D09-14c		
PT1872	385088.554951	175507.915178	78.633933	fouille manuelle	nivellement sommet	D09-14d		
PT1873	385123.474645	175510.297805	78.266537	mobilier	lithique		silex	
PT1874	385124.001888	175507.750368	78.239460	fouille manuelle	nivellement base	H03-12c		
PT1875	385123.418981	175510.381179	78.224158	mobilier	lithique		silex	
PT1876	385110.249109	175501.153622	78.861203	sondage mécanique	contour		tranché INRAP sud	
PT1877	385111.402948	175502.555056	78.740070	sondage mécanique	contour		tranché INRAP sud	
PT1878	385113.060977	175501.471249	78.796546	sondage mécanique	contour		tranché INRAP sud	
PT1879	385111.845729	175500.038623	78.884478	sondage mécanique	contour		tranché INRAP sud	
PT1880	385115.234032	175500.114813	78.380253	sondage mécanique	contour		tranché INRAP sud	
PT1881	385121.185284	175495.310464	78.690466	sondage mécanique	contour		tranché INRAP sud	

Annexe 19 - O. A. 025570. Hin de Diou, Pujo-le-Plan (40). Listing des points topographiques.

matricule	X = est	Y = nord	z = alti NGF	élément topographié	type de point	identifiant	description	remarques
PT1882	385119.892081	175493.664765	78.605164	sondage mécanique	contour		tranché INRAP sud	
PT1883	385114.008027	175498.047941	78.345457	sondage mécanique	contour		tranché INRAP sud	
PT1884	385092.957192	175512.012875	78.578392	sondage mécanique	contour		tranché INRAP nord	
PT1885	385091.487774	175510.401236	78.407427	sondage mécanique	contour		tranché INRAP nord	
PT1886	385083.852360	175519.703991	79.134097	sondage mécanique	contour		tranché INRAP nord	
PT1887	385082.486459	175518.011564	79.165596	sondage mécanique	contour		tranché INRAP nord	
PT1888	385108.820058	175521.657037	78.771146	sondage mécanique	contour		tranché INRAP nord-est	
PT1889	385109.784315	175523.520635	78.753591	sondage mécanique	contour		tranché INRAP nord-est	
PT1890	385104.195723	175526.763933	78.762596	sondage mécanique	contour		tranché INRAP nord-est	
PT1891	385102.939982	175525.285254	78.731428	sondage mécanique	contour		tranché INRAP nord-est	
PT1892	385107.382076	175523.783390	77.525387	surcreusement mécanique	nivellement base	puisard N-E	puisard N-E	
PT1893	385123.496717	175510.557539	78.221991	fouille manuelle	nivellement base	H03-04c		
PT1894	385123.655047	175510.700343	78.598092	fouille manuelle	nivellement sommet	H03-05d		
PT1895	385124.041577	175510.531428	78.593699	fouille manuelle	nivellement sommet	H03-10a		
PT1896	385124.947926	175510.091522	78.231064	fouille manuelle	nivellement base	H03-15a		
PT1897	385124.524480	175510.335978	78.585707	fouille manuelle	nivellement sommet	H03-10d		
PT1898	385124.404750	175508.468039	78.204284	mobilier	lithique		silex	
PT1899	385124.589743	175508.528582	78.187151	fouille manuelle	nivellement base	H03-13c		
PT1900	385124.905362	175509.066130	78.731886	fouille manuelle	nivellement sommet	H03-14d		
PT1901	385122.669161	175509.114783	78.364512	mobilier	lithique		silex	
PT1902	385088.233151	175508.151535	78.497917	fouille manuelle	nivellement base	D09-14a		
PT1903	385088.517467	175508.464383	78.528222	fouille manuelle	nivellement base	D09-14b		
PT1904	385088.831833	175508.218427	78.533137	fouille manuelle	nivellement base	D09-14c		
PT1905	385088.399762	175507.769095	78.494263	fouille manuelle	nivellement base	D09-14d		
PT1906	385097.757408	175515.763320	78.686034	fouille manuelle	nivellement sommet	F08-10b		
PT1907	385122.838003	175509.587396	78.335994	mobilier	lithique		silex	
PT1908	385122.632861	175509.535017	78.319244	mobilier	lithique		silex	
PT1909	385122.733644	175509.453639	78.321718	mobilier	lithique		silex	
PT1910	385124.141431	175510.568600	78.321341	mobilier	lithique		silex	
PT1911	385122.644507	175509.456589	78.308407	mobilier	lithique		silex	
PT1912	385122.926605	175509.443106	78.323244	mobilier	lithique		silex	

Annexe 19 - O. A. 025570. Hin de Diou, Pujole-Plan (40). Listing des points topographiques.

matricule	X = est	Y = nord	z = alti NGF	élément topographié	type de point	identifiant	description	remarques
PT1913	385124.341392	175510.545324	78.274225	mobilier	lithique		galet	
PT1914	385124.540895	175510.307187	78.239288	fouille manuelle	nivellement base	H03-10d		
PT1915	385122.886847	175509.590786	78.309326	mobilier	lithique		silex	
PT1916	385122.460872	175509.110897	78.230517	fouille manuelle	nivellement base	H03-03d		
PT1917	385124.151585	175510.620212	78.225596	fouille manuelle	nivellement base	H03-10a		
PT1918	385123.581470	175510.726946	78.601018	fouille manuelle	nivellement sommet	H03-05d		
PT1919	385125.128527	175510.488302	78.555453	fouille manuelle	nivellement sommet	H03-15b		
PT1920	385121.522517	175508.096105	78.688190	fouille manuelle	nivellement sommet	H03-01b		
PT1921	385121.706506	175507.946092	78.693458	fouille manuelle	nivellement sommet	H03-01c		
PT1922	385124.628833	175510.868456	78.567161	fouille manuelle	nivellement sommet	H03-10c		
PT1923	385122.705816	175509.563539	78.245082	mobilier	lithique		silex	
PT1924	385123.507930	175509.883659	78.239146	fouille manuelle	nivellement base	H03-09a		
PT1925	385123.807179	175510.082851	78.247425	fouille manuelle	nivellement base	H03-09b		
PT1926	385124.150614	175509.868732	78.245901	fouille manuelle	nivellement base	H03-09c		
PT1927	385123.971692	175509.566546	78.236368	fouille manuelle	nivellement base	H03-09d		
PT1928	385122.829664	175509.465907	78.217752	fouille manuelle	nivellement base	H03-03c		
PT1929	385122.189389	175507.714385	78.463538	fouille manuelle	nivellement sommet	H03-06b	bis	
PT1930	385097.781274	175515.696655	78.297124	fouille manuelle	nivellement base	F08-10b		
PT1931	385121.691980	175508.130560	78.547122	mobilier	lithique		silex	
PT1932	385123.561496	175510.800974	78.305001	mobilier	lithique		silex	
PT1933	385124.731313	175507.843455	78.669985	fouille manuelle	nivellement sommet	H03-18a		
PT1934	385124.786789	175508.893613	78.204459	fouille manuelle	nivellement base	H03-14d		
PT1935	385125.089509	175509.335730	78.736051	fouille manuelle	nivellement sommet	H03-14c		
PT1936	385125.002049	175508.247038	78.511491	fouille manuelle	nivellement sommet	H03-18b	bis	
PT1937	385125.373035	175510.649998	78.282108	mobilier	lithique		silex	
PT1938	385123.758387	175510.837209	78.199935	fouille manuelle	nivellement base	H03-05d		
PT1939	385124.287475	175510.932379	78.585218	fouille manuelle	nivellement sommet	H03-10b		
PT1940	385122.297019	175507.572887	78.303598	fouille manuelle	nivellement base	H03-06b	bis	
PT1941	385125.401684	175508.087328	78.646748	fouille manuelle	nivellement sommet	H03-18c		
PT1942	385125.436336	175510.336921	78.239765	mobilier	lithique		galet	ANNULÉ
PT1943	385124.860483	175510.838681	78.199264	fouille manuelle	nivellement base	H03-10c		

Annexe 19 - O. A. 025570. Hin de Diou, Pujo-le-Plan (40). Listing des points topographiques.

matricule	X = est	Y = nord	z = alti NGF	élément topographié	type de point	identifiant	description	remarques
PT1944	385125.219389	175510.582515	78.209537	fouille manuelle	nivellement base	H03-15b		
PT1945	385125.083806	175511.181053	78.538735	fouille manuelle	nivellement sommet	I03-06d		
PT1946	385125.548054	175510.802679	78.551385	fouille manuelle	nivellement sommet	I03-11a		
PT1947	385124.671824	175507.835617	78.239397	fouille manuelle	nivellement base	H03-18a		
PT1948	385124.937324	175508.230742	78.217139	fouille manuelle	nivellement base	H03-18b	bis	
PT1949	385125.666526	175510.217410	78.739313	fouille manuelle	nivellement sommet	H03-15c		
PT1950	385125.391650	175509.799303	78.739207	fouille manuelle	nivellement sommet	H03-15d		
PT1951	385121.688528	175507.711669	78.359654	mobilier	céramique		céramique ou terre cuite ?	
PT1952	385125.112223	175510.973823	78.261409	mobilier	lithique		silex	
PT1953	385124.323404	175511.016658	78.201474	fouille manuelle	nivellement base	H03-10b		
PT1954	385121.496336	175508.190769	78.261790	fouille manuelle	nivellement base	H03-01b		
PT1955	385121.746714	175508.005429	78.273828	fouille manuelle	nivellement base	H03-01c		
PT1956	385125.299102	175508.677592	78.710226	fouille manuelle	nivellement sommet	H03-19a		
PT1957	385125.174357	175509.479449	78.306878	mobilier	lithique		silex	
PT1958	385124.236773	175511.303268	78.572831	fouille manuelle	nivellement sommet	H03-05c		
PT1959	385125.798934	175509.481059	78.731099	fouille manuelle	nivellement sommet	H03-20a		
PT1960	385125.546517	175509.137844	78.733106	fouille manuelle	nivellement sommet	H03-19b		
PT1961	385125.098997	175509.413578	78.225372	fouille manuelle	nivellement base	H03-14c		
PT1962	385125.432069	175510.953700	78.199734	mobilier	lithique		silex	
PT1963	385125.293860	175508.076257	78.200043	fouille manuelle	nivellement base	H03-18c		
PT1964	385125.144673	175511.212929	78.174865	fouille manuelle	nivellement base	I03-06d		
PT1965	385125.471107	175510.944334	78.186382	fouille manuelle	nivellement base	I03-11a		
PT1966	385113.674717	175495.817589	78.387459	fouille manuelle	nivellement base	E03-02a		
PT1967	385114.014939	175496.176869	78.380228	fouille manuelle	nivellement base	E03-02b		
PT1968	385114.412859	175496.036406	78.374516	fouille manuelle	nivellement base	E03-02c		
PT1969	385114.123536	175495.598478	78.392184	fouille manuelle	nivellement base	E03-02d		
PT1970	385124.291115	175511.532238	78.542945	fouille manuelle	nivellement sommet	I03-01d		
PT1971	385124.615194	175511.362129	78.542479	fouille manuelle	nivellement sommet	I03-06a		
PT1972	385125.815005	175511.332378	78.486641	fouille manuelle	nivellement sommet	I03-11b		
PT1973	385124.041979	175511.173507	78.186006	fouille manuelle	nivellement base	H03-05c		
PT1974	385125.355128	175509.817519	78.221458	fouille manuelle	nivellement base	H03-15d		

Annexe 19 - O. A. 025570. Hin de Diou, Pujole-Plan (40). Listing des points topographiques.

matricule	X = est	Y = nord	z = alti NGF	élément topographié	type de point	identifiant	description	remarques
PT1975	385124.591762	175511.449838	78.421216	mobilier	lithique		silex	
PT1976	385091.486401	175508.104829	78.736454	fouille manuelle	nivellement sommet	D09-25c		
PT1977	385092.096682	175507.601974	78.754551	fouille manuelle	nivellement sommet	D08-05c		
PT1978	385125.511441	175510.251542	78.362231	mobilier	lithique		silex	
PT1979	385124.382017	175511.636166	78.258802	mobilier	lithique		silex	
PT1980	385125.187029	175508.605493	78.194978	fouille manuelle	nivellement base	H03-19a		
PT1981	385125.500679	175511.410125	78.163479	mobilier	lithique		silex	
PT1982	385125.715493	175511.366234	78.145328	fouille manuelle	nivellement base	I03-11b		
PT1983	385125.334367	175511.705540	78.474604	fouille manuelle	nivellement sommet	I03-06c		
PT1984	385091.404938	175508.037737	78.441768	fouille manuelle	nivellement base	D09-25c		
PT1985	385125.566132	175509.567943	78.379965	mobilier	lithique		silex	
PT1986	385091.982255	175507.530544	78.449342	fouille manuelle	nivellement base	D08-05c		
PT1987	385092.488042	175509.014810	78.709564	fouille manuelle	nivellement sommet	E08-02a		
PT1988	385092.801481	175509.425513	78.662583	fouille manuelle	nivellement sommet	E08-02b		
PT1989	385093.117945	175509.171657	78.581190	fouille manuelle	nivellement sommet	E08-02c		
PT1990	385092.959531	175508.730109	78.614127	fouille manuelle	nivellement sommet	E08-02d		
PT1991	385124.291385	175511.732298	78.153301	fouille manuelle	nivellement base	I03-01d		
PT1992	385124.592529	175511.482902	78.160973	fouille manuelle	nivellement base	I03-06a		
PT1993	385125.801591	175508.467142	78.741667	fouille manuelle	nivellement sommet	H03-19d		
PT1994	385125.646624	175510.172541	78.208336	fouille manuelle	nivellement base	H03-15c		
PT1995	385126.072735	175509.944950	78.373742	fouille manuelle	nivellement sommet	H03-20b	bis	
PT1996	385124.893893	175511.871024	78.476474	fouille manuelle	nivellement sommet	I03-06b		
PT1997	385125.455677	175511.667352	78.216247	mobilier	lithique		silex	
PT1998	385092.770516	175509.472574	78.561993	mobilier	lithique		silex	
PT1999	385125.266788	175511.632316	78.139633	fouille manuelle	nivellement base	I03-06c		
PT2000	385126.094321	175511.780840	78.434338	fouille manuelle	nivellement sommet	I03-12a		
PT2001	385124.903416	175511.962411	78.244174	mobilier	lithique		silex	
PT2002	385124.520169	175511.927598	78.219214	mobilier	lithique		silex	
PT2003	385124.750718	175512.185408	78.173377	mobilier	lithique		silex	
PT2004	385124.752389	175511.864531	78.190355	mobilier	lithique		silex	
PT2005	385092.485788	175508.950276	78.413742	fouille manuelle	nivellement base	E08-02a		

Annexe 19 - O. A. 025570. Hin de Diou, Pujo-le-Plan (40). Listing des points topographiques.

matricule	X = est	Y = nord	z = alti NGF	élément topographié	type de point	identifiant	description	remarques
PT2006	385092.867439	175509.402114	78.375471	fouille manuelle	nivellement base	E08-02b		
PT2007	385093.154787	175509.162022	78.368616	fouille manuelle	nivellement base	E08-02c		
PT2008	385092.894061	175508.795385	78.384331	fouille manuelle	nivellement base	E08-02d		
PT2009	385093.151033	175509.891275	78.679853	fouille manuelle	nivellement sommet	E08-03a		
PT2010	385093.631955	175510.041548	78.720069	fouille manuelle	nivellement sommet	E08-03c		
PT2011	385093.474764	175509.653763	78.671579	fouille manuelle	nivellement sommet	E08-03d		
PT2012	385125.695245	175509.678451	78.195697	fouille manuelle	nivellement base	H03-20a		
PT2013	385124.726172	175512.180365	78.120213	mobilier	lithique		silex	
PT2014	385124.778652	175512.091724	78.094184	mobilier	lithique		silex	
PT2015	385124.848950	175511.957401	78.099449	fouille manuelle	nivellement base	I03-06b		
PT2016	385125.462057	175509.162350	78.211897	fouille manuelle	nivellement base	H03-19b		
PT2017	385125.867295	175509.785413	78.187988	fouille manuelle	nivellement base	H03-20b	bis	
PT2018	385089.618856	175509.495421	78.497111	fouille manuelle	nivellement base	E09-11d		
PT2019	385088.805199	175508.926735	78.541177	fouille manuelle	nivellement base	D09-15a		
PT2020	385089.356986	175509.109167	78.740230	fouille manuelle	nivellement sommet	D09-15c		
PT2021	385089.128607	175508.762378	78.730796	fouille manuelle	nivellement sommet	D09-15d		
PT2022	385125.955544	175511.793478	78.096266	fouille manuelle	nivellement base	I03-12a		
PT2023	385125.584791	175512.095821	78.462353	fouille manuelle	nivellement sommet	I03-07d		
PT2024	385127.127658	175508.025314	78.692498	fouille manuelle	nivellement sommet	H02-04b		
PT2025	385094.795148	175511.916800	78.748310	fouille manuelle	nivellement sommet	E08-05c		
PT2026	385093.964953	175512.453235	78.737025	fouille manuelle	nivellement sommet	E09-25c		
PT2027	385093.792950	175510.778780	78.742464	fouille manuelle	nivellement sommet	E08-04a		
PT2028	385093.088023	175509.904648	78.384006	fouille manuelle	nivellement base	E08-03a		
PT2029	385093.721958	175510.085847	78.376892	fouille manuelle	nivellement base	E08-03c		
PT2030	385093.431267	175509.719920	78.367695	fouille manuelle	nivellement base	E08-03d		
PT2031	385092.451432	175512.824156	78.609584	fouille manuelle	nivellement sommet	E09-20a		
PT2032	385093.129341	175512.819680	78.663776	fouille manuelle	nivellement sommet	E09-20c		
PT2033	385092.975898	175512.427116	78.605194	fouille manuelle	nivellement sommet	E09-20d		
PT2034	385094.712950	175511.749071	78.474963	fouille manuelle	nivellement base	E08-05c		
PT2035	385094.176350	175510.922812	78.727203	fouille manuelle	nivellement sommet	E08-04c		
PT2036	385093.649082	175510.656372	78.401595	fouille manuelle	nivellement base	E08-04a		

Annexe 19 - O. A. 025570. Hin de Diou, Pujole-Plan (40). Listing des points topographiques.

matricule	X = est	Y = nord	z = alti NGF	élément topographié	type de point	identifiant	description	remarques
PT2037	385093.934447	175510.508586	78.740676	fouille manuelle	nivellement sommet	E08-04d		
PT2038	385093.850157	175512.335532	78.440414	fouille manuelle	nivellement base	E09-25c		
PT2039	385093.557814	175512.596744	78.712954	fouille manuelle	nivellement sommet	E09-25b	non fouillé	
PT2040	385093.454130	175508.363656	78.627844	fouille manuelle	nivellement sommet	E08-07a		
PT2041	385089.117690	175508.664801	78.584043	fouille manuelle	nivellement base	D09-15d		
PT2042	385089.447767	175509.049593	78.585016	fouille manuelle	nivellement base	D09-15c		
PT2043	385092.841048	175512.392451	78.283640	fouille manuelle	nivellement base	E09-20d		
PT2044	385093.909439	175509.411128	78.660715	fouille manuelle	nivellement sommet	E08-08a		
PT2045	385092.407749	175512.711933	78.288328	fouille manuelle	nivellement base	E09-20a		
PT2046	385095.049287	175510.335182	78.750029	fouille manuelle	nivellement sommet	E08-09c		
PT2047	385094.798847	175509.941201	78.743073	fouille manuelle	nivellement sommet	E08-09d		
PT2048	385094.196717	175510.867640	78.250478	fouille manuelle	nivellement base	E08-04c		
PT2049	385093.953842	175510.407531	78.242123	fouille manuelle	nivellement base	E08-04d		
PT2050	385094.785833	175510.111156	78.407124	mobilier	lithique		silex	
PT2051	385093.311480	175508.541843	78.171913	fouille manuelle	nivellement base	E08-07a		
PT2052	385093.665197	175510.595413	78.237439	fouille manuelle	nivellement base	E08-04a	bis	
PT2053	385093.341783	175510.270790	78.445671	fouille manuelle	nivellement sommet	E08-03b	bis	
PT2054	385093.875946	175511.080329	78.462510	fouille manuelle	nivellement sommet	E08-04b		
PT2055	385092.875150	175508.742392	78.374852	fouille manuelle	nivellement sommet	E08-02d	bis	
PT2056	385093.766060	175508.227083	78.523298	fouille manuelle	nivellement sommet	E08-07d		
PT2057	385093.840761	175509.312453	78.209639	fouille manuelle	nivellement base	E08-08a		
PT2058	385094.186620	175509.769498	78.545251	fouille manuelle	nivellement sommet	E08-08b		
PT2059	385092.927543	175508.851625	78.246026	fouille manuelle	nivellement base	E08-02d	bis	
PT2060	385092.603529	175509.028506	78.403202	fouille manuelle	nivellement sommet	E08-02a	bis	
PT2061	385094.092718	175509.772391	78.494939	mobilier	lithique		silex	
PT2062	385093.328802	175510.184874	78.251625	fouille manuelle	nivellement base	E08-03b	bis	
PT2063	385093.945178	175511.010037	78.243699	fouille manuelle	nivellement base	E08-04b		
PT2064	385092.410190	175509.023464	78.266783	fouille manuelle	nivellement base	E08-02a	bis	
PT2065	385092.828675	175509.637592	78.387511	fouille manuelle	nivellement sommet	E08-02b	bis	
PT2066	385093.019713	175509.867562	78.387691	fouille manuelle	nivellement sommet	E08-03a	bis	
PT2067	385093.874504	175509.860616	78.395712	mobilier	lithique		silex	

Annexe 19 - O. A. 025570. Hin de Diou, Pujo-le-Plan (40). Listing des points topographiques.

matricule	X = est	Y = nord	z = alti NGF	élément topographié	type de point	identifiant	description	remarques
PT2068	385094.777471	175509.970654	78.279605	fouille manuelle	nivellement base	E08-09d		
PT2069	385095.097199	175510.386608	78.216753	fouille manuelle	nivellement base	E08-09c		
PT2070	385094.373420	175510.159413	78.564911	fouille manuelle	nivellement sommet	E08-09a		
PT2071	385094.587275	175510.579447	78.424444	fouille manuelle	nivellement sommet	E08-09b	bis	
PT2072	385092.818490	175509.474427	78.262928	fouille manuelle	nivellement base	E08-02b	bis	
PT2073	385093.029021	175509.855389	78.258527	fouille manuelle	nivellement base	E08-03a	bis	
PT2074	385093.076301	175509.323988	78.346304	fouille manuelle	nivellement sommet	E08-02c	bis	
PT2075	385093.306577	175509.730138	78.372073	fouille manuelle	nivellement sommet	E08-03d	bis	
PT2076	385092.634587	175509.502802	78.314734	mobilier	lithique		silex	
PT2077	385093.128593	175509.329819	78.230770	fouille manuelle	nivellement base	E08-02c	bis	
PT2078	385093.371893	175509.627632	78.232180	fouille manuelle	nivellement base	E08-03d	bis	
PT2079	385093.376083	175509.786846	78.250923	mobilier	lithique		silex	
PT2080	385093.587852	175510.071764	78.381564	fouille manuelle	nivellement sommet	E08-03c	bis	
PT2081	385094.126584	175509.725905	78.222300	fouille manuelle	nivellement base	E08-08b		
PT2082	385094.531203	175509.463729	78.529754	fouille manuelle	nivellement sommet	E08-08c		
PT2083	385093.728118	175508.264923	78.203131	fouille manuelle	nivellement base	E08-07d		
PT2084	385094.313297	175510.208149	78.230753	fouille manuelle	nivellement base	E08-09a		
PT2085	385094.579588	175510.556003	78.227759	fouille manuelle	nivellement base	E08-09b	bis	
PT2086	385093.828971	175509.949266	78.327277	mobilier	lithique		silex	
PT2087	385093.552737	175510.079196	78.246271	fouille manuelle	nivellement base	E08-03c	bis	
PT2088	385093.516367	175508.975792	78.304110	fouille manuelle	nivellement sommet	E08-07b	bis	
PT2089	385094.893615	175510.978059	78.553225	fouille manuelle	nivellement sommet	E08-10a		
PT2090	385095.414428	175510.805686	78.544771	fouille manuelle	nivellement sommet	E08-10d		
PT2091	385094.159889	175511.457650	78.543190	fouille manuelle	nivellement sommet	E08-05a		
PT2092	385094.520068	175511.250280	78.536520	fouille manuelle	nivellement sommet	E08-05d		
PT2093	385093.991835	175508.702900	78.501253	fouille manuelle	nivellement sommet	E08-07c		
PT2094	385093.597536	175509.001586	78.168979	fouille manuelle	nivellement base	E08-07b	bis	
PT2095	385094.263243	175511.470456	78.233501	fouille manuelle	nivellement base	E08-05a		
PT2096	385094.539216	175511.309584	78.222692	fouille manuelle	nivellement base	E08-05d		
PT2097	385094.887486	175511.058008	78.181485	fouille manuelle	nivellement base	E08-10a		
PT2098	385095.294202	175510.801488	78.209678	fouille manuelle	nivellement base	E08-10d		

Annexe 19 - O. A. 025570. Hin de Diou, Pujole-Plan (40). Listing des points topographiques.



matricule	X = est	Y = nord	z = alti NGF	élément topographié	type de point	identifiant	description	remarques
PT2099	385093.996770	175508.675476	78.149379	fouille manuelle	nivellement base	E08-07c		
PT2100	385094.150178	175507.939112	78.548662	fouille manuelle	nivellement sommet	E08-12a		
PT2101	385094.555934	175509.490724	78.239348	fouille manuelle	nivellement base	E08-08c		
PT2102	385094.346269	175509.085017	78.516028	fouille manuelle	nivellement sommet	E08-08d		
PT2103	385095.240752	175509.739729	78.532562	fouille manuelle	nivellement sommet	E08-14a		
PT2104	385095.524123	175510.090470	78.473908	fouille manuelle	nivellement sommet	E08-14b	bis	
PT2105	385094.997422	175509.368247	78.536606	fouille manuelle	nivellement sommet	E08-13b		
PT2106	385095.255782	175509.407177	78.487114	mobilier	lithique		silex	
PT2107	385095.220293	175509.604313	78.251583	fouille manuelle	nivellement base	E08-14a		
PT2108	385095.079898	175509.332281	78.253761	fouille manuelle	nivellement base	E08-13b		
PT2109	385094.535995	175514.779897	78.105878	mobilier	lithique		silex	
PT2110	385095.459281	175510.108168	78.206664	fouille manuelle	nivellement base	E08-14b	bis	
PT2111	385094.260084	175509.048557	78.222885	fouille manuelle	nivellement base	E08-08d		
PT2112	385094.719099	175508.786503	78.528286	fouille manuelle	nivellement sommet	E08-13a		
PT2113	385094.109950	175507.961311	78.195183	fouille manuelle	nivellement base	E08-12a		
PT2114	385096.026545	175513.146891	78.694083	mobilier	céramique			
PT2115	385095.396174	175508.961963	78.770542	fouille manuelle	nivellement sommet	E08-13c		
PT2116	385094.339057	175508.289386	78.520837	fouille manuelle	nivellement sommet	E08-12b		
PT2117	385126.090449	175511.004877	78.521141	fouille manuelle	nivellement sommet	I03-11c		
PT2118	385125.963582	175510.720880	78.540799	fouille manuelle	nivellement sommet	I03-11d		
PT2119	385095.300305	175509.027121	78.224478	fouille manuelle	nivellement base	E08-13c		
PT2120	385126.045133	175511.134427	78.276325	mobilier	lithique		silex	
PT2121	385126.375778	175511.022181	78.272252	mobilier	lithique		silex	
PT2122	385094.639547	175508.908615	78.254912	fouille manuelle	nivellement base	E08-13a		
PT2123	385125.959087	175510.619898	78.178324	fouille manuelle	nivellement base	I03-11d		
PT2124	385126.062017	175511.316635	78.220608	mobilier	lithique		silex	
PT2125	385126.381700	175511.502050	78.485646	fouille manuelle	nivellement sommet	I03-12d		
PT2126	385126.043352	175510.850034	78.175022	fouille manuelle	nivellement base	I03-11c		
PT2127	385106.707674	175506.290796	78.519428	mobilier	lithique		galet	
PT2128	385126.419043	175510.434569	78.539587	fouille manuelle	nivellement sommet	I03-16a		
PT2129	385126.742007	175510.721217	78.527021	fouille manuelle	nivellement sommet	I03-16b		

Annexe 19 - O. A. 025570. Hin de Diou, Pujo-le-Plan (40). Listing des points topographiques.

matricule	X = est	Y = nord	z = alti NGF	élément topographié	type de point	identifiant	description	remarques
PT2130	385094.447520	175508.341954	78.265247	fouille manuelle	nivellement base	E08-12b		
PT2131	385125.519973	175512.076978	78.088438	fouille manuelle	nivellement base	I03-07d		
PT2132	385127.073275	175510.622103	78.535947	fouille manuelle	nivellement sommet	I03-16c		
PT2133	385128.167685	175512.310978	78.512445	fouille manuelle	nivellement sommet	I03-18c		
PT2134	385106.566496	175500.612359	78.646391	mobilier	lithique		silex	
PT2135	385126.459195	175511.525765	78.108672	fouille manuelle	nivellement base	I03-12d		
PT2136	385126.480139	175510.506235	78.190689	fouille manuelle	nivellement base	I03-16a		
PT2137	385126.744683	175510.300891	78.547519	fouille manuelle	nivellement sommet	I03-16d		
PT2138	385127.057475	175510.603428	78.277758	mobilier	lithique		silex	
PT2139	385127.101535	175510.662360	78.253288	mobilier	lithique		silex	
PT2140	385125.886495	175512.470456	78.430411	fouille manuelle	nivellement sommet	I03-07c		
PT2141	385125.117439	175512.277798	78.452449	fouille manuelle	nivellement sommet	I03-07a		
PT2142	385126.602074	175510.598638	78.185687	mobilier	lithique		silex	
PT2143	385126.611324	175510.769840	78.184710	fouille manuelle	nivellement base	I03-16b		
PT2144	385127.002709	175510.546843	78.170485	fouille manuelle	nivellement base	I03-16c		
PT2145	385126.804318	175511.196098	78.506846	fouille manuelle	nivellement sommet	I03-17a		
PT2146	385127.237384	175510.962986	78.522884	fouille manuelle	nivellement sommet	I03-17d		
PT2147	385126.901758	175510.029454	78.284443	mobilier	lithique		silex	
PT2148	385127.147509	175508.018673	78.104706	fouille manuelle	nivellement base	H02-04b		
PT2149	385121.689594	175501.576387	78.622604	mobilier	lithique		silex	
PT2150	385120.689851	175501.855574	78.644477	mobilier	lithique		silex	
PT2151	385125.121565	175512.251737	78.079112	fouille manuelle	nivellement base	I03-07a		
PT2152	385126.726845	175510.123862	78.155609	fouille manuelle	nivellement base	I03-16d		
PT2153	385127.143423	175509.850068	78.534759	fouille manuelle	nivellement sommet	I03-21a		
PT2154	385127.092515	175510.907328	78.271264	mobilier	lithique		silex	
PT2155	385126.758466	175511.431822	78.225755	mobilier	lithique		silex	
PT2156	385125.877002	175512.696648	78.196891	mobilier	lithique		silex	
PT2157	385127.373415	175511.056340	78.227963	mobilier	lithique		silex	
PT2158	385126.735251	175511.028525	78.197238	mobilier	lithique		silex	
PT2159	385127.167157	175510.991639	78.186020	mobilier	lithique		silex	
PT2160	385125.867376	175512.434542	78.081270	fouille manuelle	nivellement base	I03-07c		

Annexe 19 - O. A. 025570. Hin de Diou, Pujole-Plan (40). Listing des points topographiques.

matricule	X = est	Y = nord	z = alti NGF	élément topographié	type de point	identifiant	description	remarques
PT2161	385122.603673	175513.688542	78.147377	fouille manuelle	nivellement sommet	I04-16d		
PT2162	385127.964226	175512.178891	78.184018	mobilier	lithique		silex	
PT2163	385126.803674	175511.268095	78.132544	fouille manuelle	nivellement base	I03-17a		
PT2164	385127.235679	175511.000060	78.131259	fouille manuelle	nivellement base	I03-17d		
PT2165	385125.484314	175512.660174	78.430398	fouille manuelle	nivellement sommet	I03-07b		
PT2166	385127.115059	175511.641068	78.485259	fouille manuelle	nivellement sommet	I03-17b		
PT2167	385127.536233	175511.385158	78.517839	fouille manuelle	nivellement sommet	I03-17c		
PT2168	385129.518200	175513.633872	78.524204	fouille manuelle	nivellement sommet	I03-25b		
PT2169	385128.111570	175512.261002	78.153715	fouille manuelle	nivellement base	I03-18c		
PT2170	385127.425225	175510.292481	78.542881	fouille manuelle	nivellement sommet	I03-21b		
PT2171	385127.198352	175509.890434	78.121039	fouille manuelle	nivellement base	I03-21a		
PT2172	385125.484646	175512.511488	78.068057	fouille manuelle	nivellement base	I03-07b		
PT2173	385125.691959	175512.965151	78.411826	fouille manuelle	nivellement sommet	I03-08a		
PT2174	385126.039613	175512.859616	78.409162	fouille manuelle	nivellement sommet	I03-08d		
PT2175	385125.655062	175512.671143	78.126150	mobilier	lithique		silex	
PT2176	385122.907937	175514.165270	78.163681	fouille manuelle	nivellement sommet	I04-16c		
PT2177	385123.147700	175514.542927	78.154588	fouille manuelle	nivellement sommet	I04-17d		
PT2178	385123.167054	175513.977866	78.184573	fouille manuelle	nivellement sommet	I04-21a		
PT2179	385123.607305	175514.426016	78.174934	fouille manuelle	nivellement sommet	I04-22a		
PT2180	385122.839899	175514.076107	78.045836	fouille manuelle	nivellement base	I04-16c		
PT2181	385123.153147	175513.964674	78.042645	fouille manuelle	nivellement base	I04-21b		
PT2182	385123.167825	175514.564503	78.049441	fouille manuelle	nivellement base	I04-17d		
PT2183	385123.507844	175514.308071	78.034194	fouille manuelle	nivellement base	I04-22a		
PT2184	385123.722213	175514.743407	78.178629	fouille manuelle	nivellement sommet	I04-22b		
PT2185	385122.244021	175513.346845	78.139605	fouille manuelle	nivellement sommet	I04-15c		
PT2186	385127.629423	175511.151935	78.236524	mobilier	lithique		silex	
PT2187	385122.334270	175513.253472	78.036198	fouille manuelle	nivellement base	I04-15c		
PT2188	385123.776117	175514.759844	78.033268	fouille manuelle	nivellement base	I04-22b		
PT2189	385126.269990	175512.177857	78.419351	fouille manuelle	nivellement sommet	I03-12b		
PT2190	385126.769399	175511.936900	78.487313	fouille manuelle	nivellement sommet	I03-12c		
PT2191	385126.298959	175513.016684	78.076556	fouille manuelle	nivellement sommet	I03-08c		

Annexe 19 - O. A. 025570. Hin de Diou, Pujo-le-Plan (40). Listing des points topographiques.

matricule	X = est	Y = nord	z = alti NGF	élément topographié	type de point	identifiant	description	remarques
PT2192	385126.251186	175513.156283	78.064805	fouille manuelle	nivellement base	I03-08c		
PT2193	385125.646001	175513.068882	78.066754	fouille manuelle	nivellement base	I03-08a		
PT2194	385126.060446	175512.682776	78.070967	fouille manuelle	nivellement base	I03-08d		
PT2195	385125.731295	175513.274623	78.066412	mobilier	lithique		silex	
PT2196	385126.526721	175512.520168	78.416499	fouille manuelle	nivellement sommet	I03-13a		
PT2197	385127.429746	175510.282171	78.140549	fouille manuelle	nivellement base	I03-21b		
PT2198	385127.680362	175510.707524	78.538970	fouille manuelle	nivellement sommet	I03-22a		
PT2199	385127.955564	175511.091029	78.521792	fouille manuelle	nivellement sommet	I03-22b		
PT2200	385127.101777	175511.644862	78.149716	fouille manuelle	nivellement base	I03-17b		
PT2201	385127.550790	175511.404850	78.145510	fouille manuelle	nivellement base	I03-17c		
PT2202	385126.798448	175511.884134	78.233331	mobilier	lithique		silex	
PT2203	385126.839884	175512.708139	78.289598	fouille manuelle	nivellement sommet	I03-13b		
PT2204	385126.657865	175512.887042	78.067175	fouille manuelle	nivellement base	I03-13b		
PT2205	385126.550818	175512.568977	78.067718	fouille manuelle	nivellement base	I03-13a		
PT2206	385126.995975	175512.179508	78.488097	fouille manuelle	nivellement sommet	I03-13d		
PT2207	385126.318692	175512.140162	78.056893	fouille manuelle	nivellement base	I03-12b		
PT2208	385126.716795	175511.875108	78.073241	fouille manuelle	nivellement base	I03-12c		
PT2209	385129.555298	175513.660373	78.187495	fouille manuelle	nivellement base	I03-25b		
PT2210	385127.885408	175511.158847	78.142650	fouille manuelle	nivellement base	I03-22b		
PT2211	385127.616230	175510.728630	78.120708	fouille manuelle	nivellement base	I03-22a		
PT2212	385127.822388	175511.794315	78.511448	fouille manuelle	nivellement sommet	I03-18d		
PT2213	385128.218292	175511.581044	78.510015	fouille manuelle	nivellement sommet	I03-23a		
PT2214	385127.465727	175512.130686	78.485549	fouille manuelle	nivellement sommet	I03-18a		
PT2215	385127.140089	175512.535599	78.296987	fouille manuelle	nivellement sommet	I03-13c		
PT2216	385127.175305	175512.280721	78.157146	mobilier	lithique		silex	
PT2217	385126.925723	175512.251213	78.060924	fouille manuelle	nivellement base	I03-13d		
PT2218	385126.920198	175509.305894	78.364179	mobilier	lithique		silex	
PT2219	385126.627131	175508.968402	78.289735	mobilier	lithique		silex	
PT2220	385127.244833	175512.694746	78.056036	fouille manuelle	nivellement base	I03-13c		
PT2221	385127.612588	175512.584707	78.483335	fouille manuelle	nivellement sommet	I03-18b		
PT2222	385126.303567	175509.159902	78.357904	mobilier	lithique		silex	

Annexe 19 - O. A. 025570. Hin de Diou, Pujole-Plan (40). Listing des points topographiques.

matricule	X = est	Y = nord	z = alti NGF	élément topographié	type de point	identifiant	description	remarques
PT2223	385126.793825	175509.089090	78.350309	mobilier	lithique		silex	
PT2224	385126.638197	175509.132467	78.370596	mobilier	lithique		silex	
PT2225	385126.672995	175508.965409	78.293347	mobilier	lithique		silex	
PT2226	385126.661329	175508.890391	78.305381	mobilier	lithique		silex	
PT2227	385126.590400	175508.961790	78.303171	mobilier	lithique		silex	
PT2228	385127.949776	175511.836496	78.182830	mobilier	lithique		silex	
PT2229	385127.287419	175512.199093	78.128667	mobilier	lithique		silex	
PT2230	385128.218979	175511.572365	78.122175	fouille manuelle	nivellement base	I03-23a		
PT2231	385127.058835	175509.396247	78.548617	fouille manuelle	nivellement sommet	H03-25a		
PT2232	385126.804267	175509.236620	78.350052	mobilier	lithique		silex	
PT2233	385126.792748	175509.234438	78.339640	mobilier	lithique		silex	
PT2234	385126.591644	175509.118865	78.367346	mobilier	lithique		silex	
PT2235	385126.488201	175509.038217	78.325296	mobilier	lithique		silex	
PT2236	385126.552458	175509.087769	78.346112	mobilier	lithique		silex	
PT2237	385126.556905	175509.079145	78.340719	mobilier	lithique		silex	
PT2238	385126.260635	175509.070566	78.328547	mobilier	lithique		silex	
PT2239	385126.278724	175509.299363	78.334714	mobilier	lithique		silex	
PT2240	385126.416400	175509.243885	78.327779	mobilier	lithique		silex	
PT2241	385126.345568	175509.155895	78.336904	mobilier	lithique		silex	
PT2242	385127.400141	175512.047724	78.064329	fouille manuelle	nivellement base	I03-18a		
PT2243	385128.453751	175511.958241	78.527151	fouille manuelle	nivellement sommet	I03-23b		
PT2244	385126.246111	175509.050558	78.324300	mobilier	lithique		silex	
PT2245	385126.568444	175509.085982	78.337739	mobilier	lithique		silex	
PT2246	385126.656978	175509.210153	78.324156	mobilier	lithique		silex	
PT2247	385126.676117	175509.151829	78.320982	mobilier	lithique		silex	
PT2248	385126.529096	175509.112968	78.331237	mobilier	lithique		silex	
PT2249	385126.203675	175509.001444	78.305889	mobilier	lithique		silex	
PT2250	385126.296899	175508.996096	78.324710	mobilier	lithique		silex	
PT2251	385126.566599	175509.181914	78.329948	mobilier	lithique		silex	
PT2252	385126.692152	175509.069810	78.312487	mobilier	lithique		silex	ANNULÉ
PT2253	385127.429525	175512.373183	78.112321	mobilier	lithique		silex	ANNULÉ

Annexe 19 - O. A. 025570. Hin de Diou, Pujo-le-Plan (40). Listing des points topographiques.

matricule	X = est	Y = nord	z = alti NGF	élément topographié	type de point	identifiant	description	remarques
PT2254	385126.461727	175508.968157	78.305015	mobilier	lithique		silex	
PT2255	385126.385986	175509.292780	78.304839	mobilier	lithique		silex	
PT2256	385126.415840	175509.193476	78.288401	mobilier	lithique		silex	
PT2257	385126.507287	175509.170662	78.282659	mobilier	lithique		silex	
PT2258	385126.578911	175509.202606	78.277988	mobilier	lithique		silex	
PT2259	385126.712849	175509.374525	78.261673	mobilier	lithique		silex	
PT2260	385127.665825	175512.464407	78.117394	mobilier	lithique		silex	ANNULÉ
PT2261	385127.615659	175512.475817	78.057877	fouille manuelle	nivellement base	I03-18b		
PT2262	385126.515807	175508.812424	78.263510	mobilier	lithique		silex	
PT2263	385126.659913	175509.831173	78.248753	mobilier	lithique		silex	
PT2264	385128.154675	175510.410796	78.554245	fouille manuelle	nivellement sommet	I03-22d		
PT2265	385126.575096	175509.010138	78.184654	fouille manuelle	nivellement base	H03-25a		
PT2266	385127.345330	175509.186906	78.541486	fouille manuelle	nivellement sommet	H03-25c		
PT2267	385127.768103	175509.967830	78.553221	fouille manuelle	nivellement sommet	I03-21c		
PT2268	385128.340096	175510.829482	78.518057	fouille manuelle	nivellement sommet	I03-22c		
PT2269	385128.603614	175511.259878	78.503661	fouille manuelle	nivellement sommet	I03-23d		
PT2270	385127.169546	175508.836528	78.408577	fouille manuelle	nivellement sommet	H03-25d		
PT2271	385128.535166	175511.959559	78.107328	fouille manuelle	nivellement base	I03-23b		
PT2272	385128.954827	175511.671257	78.515780	fouille manuelle	nivellement sommet	I03-23c		
PT2273	385127.382522	175509.136449	78.154295	fouille manuelle	nivellement base	H03-25c		
PT2274	385127.079652	175508.805461	78.172075	fouille manuelle	nivellement base	H03-25d		
PT2275	385127.667306	175508.548167	78.549934	fouille manuelle	nivellement sommet	H02-05a		
PT2276	385127.904441	175508.914588	78.566172	fouille manuelle	nivellement sommet	H02-05b		
PT2277	385127.980195	175510.416626	78.098315	fouille manuelle	nivellement base	I03-22d		
PT2278	385127.785298	175510.034353	78.115978	fouille manuelle	nivellement base	I03-21c		
PT2279	385128.324256	175510.855549	78.104026	fouille manuelle	nivellement base	I03-22c		
PT2280	385127.639324	175509.617807	78.546097	fouille manuelle	nivellement sommet	I03-21d		
PT2281	385127.539093	175508.715347	78.270456	mobilier	lithique		silex	
PT2282	385127.678383	175509.607353	78.328686	mobilier	lithique		silex	
PT2283	385127.840862	175508.901334	78.152404	fouille manuelle	nivellement base	H02-05b		
PT2284	385127.983544	175509.313362	78.543205	fouille manuelle	nivellement sommet	I02-01a		

Annexe 19 - O. A. 025570. Hin de Diou, Pujole-Plan (40). Listing des points topographiques.

matricule	X = est	Y = nord	z = alti NGF	élément topographié	type de point	identifiant	description	remarques
PT2285	385128.833778	175511.714047	78.095607	fouille manuelle	nivellement base	I03-23c		
PT2286	385128.617125	175511.312200	78.502616	fouille manuelle	nivellement sommet	I03-23d		
PT2287	385127.633407	175508.554666	78.162706	fouille manuelle	nivellement base	H02-05a		
PT2288	385127.509161	175509.585098	78.307007	mobilier	lithique		silex	
PT2289	385128.227016	175508.161755	78.427889	mobilier	lithique		silex	
PT2290	385128.263683	175508.404448	78.259082	mobilier	lithique		silex	
PT2291	385127.595341	175509.605639	78.130952	fouille manuelle	nivellement base	I03-21d		
PT2292	385128.199440	175509.681127	78.547864	fouille manuelle	nivellement sommet	I02-01b		
PT2293	385128.074581	175509.300458	78.138696	fouille manuelle	nivellement base	I02-01a		
PT2294	385128.224476	175509.654758	78.100814	fouille manuelle	nivellement base	I02-01b		
PT2295	385128.609643	175511.222627	78.095318	fouille manuelle	nivellement base	I03-23d		

Annexe 19 - O. A. 025570. Hin de Diou, Pujo-le-Plan (40). Listing des points topographiques.

CODE INSEE	COMMUNE	NOM USUEL	LIEU-DIT	VESTIGES	CHRONO DEBUT	CHRONO FIN	X	Y
40 017	AUDIGNON	MONTAUZE		occupation	EURPALPAA	EURPALPAS	362475	1862204
40 017	AUDIGNON	CANDAOU		occupation	EURPALPAM	EURPALPAS	361672	1861405
40 017	AUDIGNON	CANDAOU 2		occupation	EURPALPAS	EURPALPAS	361672	1861205
40 022	BAHUS-SOUBIRAN	ROUTE DE SAINT LOUBOUER		occupation	EURPALPAA	EURPALPAS	381390	1855265
40 022	BAHUS-SOUBIRAN	SUD DES CASTAGNONS 2		occupation	EURPALPAA	EURPALPAS	381490	1855365
40 023	BAIGTS	GUIRAOUT		occupation	EURPALPAS	EURPALPAS	345649	1860733
40 023	BAIGTS	COUTURAT		occupation	EURPALPAS	EURPALPAS	348147	1858125
40 023	BAIGTS	TAILLADE			EURPALPAA	EURPALPAS	346764	1857426
40 024	BANOS	ENTRE GUILLOT ET FOLY		atelier de taille	EURPAL	EURPAL	361576	1863429
40 024	BANOS	BIROT		occupation	EURPALPAS	EURPALPAS	360535	1864191
40 024	BANOS		MARSEILLON	occupation	EURPALPAS	EURPALPAS	362525	1863942
40 026	BAS-MAUCO		LANDES DE CHOUET		EURPAL	EURPAL	367274	1870803
40 027	BASSERCLES	PECHOT		occupation	EURPALPAS	EURPALPAS	362046	1845482
40 028	BASTENNES	LEYRO		occupation	EURPALPAM	EURPALPAS	348945	1855870
40 031	BATS	MIQUETAILLE 1		occupation	EURPAL	EURNEO	342075	1874629
40 031	BATS	MIQUETAILLE 3		occupation	EURPAL	EURNEO	341676	1874895
40 040	BEYLONGUE		LES MEYTS	occupation	EURPAL	EURPAL	344414	1882317
40 051	BOUGUE	LAFON	LAFON	occupation	EURPALPAS	EURPALPAS	379728	1880626
40 054	BRASSEMPOUY	GROTTE DU PAPE	POUY	habitat	EURPALPAM	EURPALPAS	353154	1852297
40 056	BROCAS	CABANNES	CABANNES	habitat	EURPALPAS	EURPALPAS	373299	1895775
40 067	CARCEN-PONSON		LE BUY	occupation	EURPAL	EURNEO	344738	1882001
40 072	CASTELNAU-TURSAN	EGLISE DE PECORADE		occupation	EURPAL	EURPAL	380958	1854474
40 072	CASTELNAU-TURSAN	RESERVOIR D'EAU	CARABAYS	occupation	EURPALPAS	EURPALPAS	380127	1854145
40 078	CAUPENNE	ST LAURENT		occupation	EURPALPAS	EURPALPAS	349377	1857041
40 078	CAUPENNE	GRAND LOUNPRE		occupation	EURPALPAM	EURPALPAS	351449	1856216
40 078	CAUPENNE	LOMPRE 3		occupation	EURPALPAS	EURPALPAS	351549	1856216
40 083	CLEDES	PRES D.111		occupation	EURPALPAS	EURPALPAS	381578	1847153
40 089	DOAZIT	PILLON		occupation	EURPALPAM	EURPALPAS	361471	1860605
40 089	DOAZIT	BARBOUAT		occupation	EURPALPAS	EURPALPAS	360535	1857842
40 090	DONZACQ	AMADE		occupation	EURPALPAM	EURPALPAS	347502	1855702
40 090	DONZACQ	CAP DE BOSQ		occupation	EURPALPAM	EURPALPAS	348435	1856642
40 098	EYRES-MONCUBE	LASSALLE		occupation	EURPALPAM	EURPALPAS	365977	1860497
40 098	EYRES-MONCUBE	NANTET		occupation	EURPALPAS	EURPALPAS	365516	1860458
40 109	GAUJACQ	PRES DU CHATEAU		occupation	EURPALPAS	EURPALPAS	349735	1852821
40 112	GIBRET	ROUZE		occupation	EURPALPAS	EURPALPAS	345713	1857478
40 119	HAGETMAU	MIRECASTETS		occupation	EURPALPAS	EURPALPAS	364764	1853940
40 128	HORSARRIEU	LABESQUE		occupation	EURPALPAA	EURPALPAS	363370	1859099
40 135	LABRIT	MALAOU	PICHOURE	occupation	EURPAL	EURNEO	371114	1902928
40 191	MONTAUT	ARCET		occupation	EURPALPAA	EURPALPAS	360275	1864312
40 191	MONTAUT	L'USINE		occupation	EURPALPAS	EURPALPAS	360375	1864292
40 191	MONTAUT	PITECQ 2		occupation	EURPALPAS	EURPALPAS	360232	1862169
40 191	MONTAUT		BOURRUT	atelier de taille	EURPALPAS	EURPALPAS	358211	1864134
40 191	MONTAUT	CARDINAOU		occupation	EURPALPAS	EURPALPAS	358604	1864130
40 192	MONT-DE-MARSAN	LACATAYE		occupation	EURPAL	EURPAL	371918	1880854
40 194	MONTFORT-EN-CHALOSSE	ECOLE DE GARCONS		occupation	EURPALPAS	EURPALPAS	343778	1861758
40 196	MONTSOUE	AUX PINS		occupation	EURPALPAS	EURPALPAS	368734	1862564
40 218	PARLEBOSCQ		LANDES DE LACAZE	occupation	EURPALPAS	EURPALPAS	413953	1886434
40 220	PECORADE	SITE DE PECORADE		occupation	EURPALPAM	EURPALPAS	381790	1854463
40 234	POUYDESSEAUX	PRES DE L'EGLISE		occupation	EURPALPAS	EURPALPAS	385992	1888870
47 258	SAINTE-FOY	PEYRE		occupation	EURPALPAA	EURPALPAS	424023	1892336
40 270	SAINT-LOUBOUER		PIRAUBE	occupation	EURPALPAA	EURPALPAS	381212	1855409
40 299	SERRESLOUS-ET-ARRIBANS		GARRET	occupation	EURPALPAS	EURPALPAS	360498	1856564
40 299	SERRESLOUS-ET-ARRIBANS		GARRET		EURPALPAS	EURPALPAS	360498	1856564
40 299	SERRESLOUS-ET-ARRIBANS		GARRET	campement	EURPALPAS	EURPALPAS	360498	1856564
40 325	VIELLE-TURSAN	BASSIBE NORD, HEROUE	HEROUE	atelier de taille	EURPALPAS	EURPALPAS	375256	1857988

Annexe 20 - O. A. 025570. Hin de Diou, Pujo-le-Plan (40). Liste des gisements préhistoriques aux environs de Pujo-le-Plan dans les Landes, avant les opérations archéologiques sur le tracé de l'autoroute A65 (d'après Base Patriarche 2009).



CODE INSEE	COMMUNE	NOM USUEL	LIEU-DIT	VESTIGES	CHRONO DEBUT	CHRONO FIN	X	Y
32 001	AIGNAN	JEAN COSTE	JEAN COSTE		EURPALPAS	EURPALPAS	419550	3155450
32 025	AYZIEU	AU BROQUA	AU BROQUA		EURPAL	EURPAL	409000	3175125
32 031	BASCOUS	SAINT-MICHEL	A LA RIVIERE		EURPAL	EURPAL	424300	3168300
32 031	BASCOUS	LA BERGEYRE	LA BERGEYRE		EURPAL	EURPAL	422200	3170575
32 031	BASCOUS	HAUBET	HAUBET		EURPAL	EURPAL	421850	3168412
32 031	BASCOUS	LOUSTAU			EURPAL	EURPAL	424373	3167675
32 031	BASCOUS	LE MOULIN			EURPAL	EURPAL	422300	3169325
32 031	BASCOUS	RAGEPERDIX II	RAGEPERDIX		EURPAL	EURPAL	421575	3168650
32 079	CASTELNAU-D'AUZAN	STATION DE CHIRO	CHIRO	atelier de taille	EURPAL	EURPAL	419510	3182633
32 079	CASTELNAU-D'AUZAN	STATION DE SURFACE DE CAZALEGE	GUILLOUTET / CAZALEGE	occupation	EURPAL	EURPAL	421670	3184360
32 096	CAZAUBON	STATION DU DROUILHET	LE DROUILHET	occupation	EURPALPAM	EURPALPAS	407900	3187280
32 096	CAZAUBON	BOUHEBEN	BOUHEBEN		EURPAL	EURPAL	414070	3181153
32 115	DEMU	PARISIENNE	PARISIENNE		EURPAL	EURPAL	422025	3166150
32 115	DEMU	COUSTON A	COUSTON		EURPAL	EURPAL	422400	3165725
32 115	DEMU	LA TASTE			EURPALPAS	EURPALPAS	425825	3167050
32 115	DEMU	CHAMPIGNON			EURPALPAS	EURPALPAS	422525	3163525
32 119	EAUZE	STATION DE PONTET	PONTET	occupation	EURPAL	EURNEO	418975	3174400
32 119	EAUZE	STATION DE CAILLAUBERT	CAILLAUBERT	occupation	EURPALPAM	EURPALPAS	421550	3174950
32 119	EAUZE	INDICE DE SITE PALEOLITHIQUE	JUGLARON/GUILLAMAN	occupation	EURPALPAS	EURPALPAS	423000	3175500
32 119	EAUZE	INDICE DE SITE PREHISTORIQUE	CASTAGNOLE	occupation	EURPALPAM	EURPALPAS	423500	3171300
32 119	EAUZE	INDICE SITE PREHIST.ET MED.	LE GAY	occupation	EURPALPAS	EURPALPAS	422850	3175100
32 119	EAUZE	INDICE SITE PALEOLITHIQUE	LA GUILLE	occupation	EURPALPAS	EURPALPAS	425100	3174100
32 119	EAUZE	STATION DE BETOULIN	BETOULIN	occupation	EURPALPAS	EURPALPAS	422350	3176675
32 119	EAUZE	DOUC DE LASSALLE	AGREOU	occupation	EURPALPAS	EURPALPAS	421250	3180350
32 125	ESPAS	MONPLAISIR	MONPLAISIR		EURPALPAM	EURPALPAS	419800	3168250
32 125	ESPAS	LIARIN III	LIARIN		EURPALPAS	EURPALPAS	421500	3166775
32 125	ESPAS	GACHASSE II	GACHASSE		EURPAL	EURPAL	421200	3167200
32 125	ESPAS	GACHASSE III	GACHASSE		EURPAL	EURPAL	421100	3167375
32 125	ESPAS	BOURGAGNON	BOURGAGNON		EURPAL	EURPAL	420625	3167125
32 125	ESPAS	BROUQUIS			EURPAL	EURPAL	420375	3167875
32 125	ESPAS	COUSTON B	COUSTON		EURPAL	EURPAL	421975	3166100
32 125	ESPAS	TOURDON	TOURDON		EURPALPAS	EURPALPAS	419750	3165000
32 127	ESTANG		SOULAS		EURPAL	EURPAL	404420	3174789
32 190	LANNEPAX	STATION DE VIGNE VIEILLE	VIGNE VIEILLE	occupation	EURPALPAS	EURPALPAS	427316	3173136
32 227	MANCIET	BIDOUET SAUBY	BIDOUET		EURPAL	EURPAL	419725	3170550
32 227	MANCIET	BELLEGARDE			EURPALPAS	EURPALPAS	417750	3171900
32 227	MANCIET	SAUBY	SAUBY		EURPALPAS	EURPALPAS	419625	3170625
32 227	MANCIET	LANNEPLAN I	LANNEPLAN		EURPALPAS	EURPALPAS	421525	3171700
32 227	MANCIET	ESQUIRLE	ESQUIRLE		EURPALPAS	EURPALPAS	421625	3169950
32 290	MONTREAL	SITE DE NATURE INDETERMINE	LASSALLE-BENQUET (?)	occupation	EURPAL	EURPAL	427000	3184700
32 290	MONTREAL	SITE DE NATURE INDETERMINEE	LAS MATALENES/ A PEYRUCAT	occupation	EURPAL	EURPAL	425500	3183700
32 290	MONTREAL	SITE DE NATURE INDETERMINEE	A LANAVE / A BOUYRE	occupation	EURPAL	EURPAL	426500	3185850
32 290	MONTREAL	SITE DE NATURE INDETERMINEE	AU TUCOULET	occupation	EURPAL	EURPAL	427000	3184000
32 340	REANS	ESCLOUPE	ESCLOUPE		EURPALPAA	EURPALPAS	414875	3177600

Annexe 20 - O. A. 025570. Hin de Diou, Pujo-le-Plan (40). Liste des gisements préhistoriques aux environs de Pujo-le-Plan dans le Gers, avant les opérations archéologiques sur le tracé de l'autoroute A65 (d'après Base Patriarche 2009).





