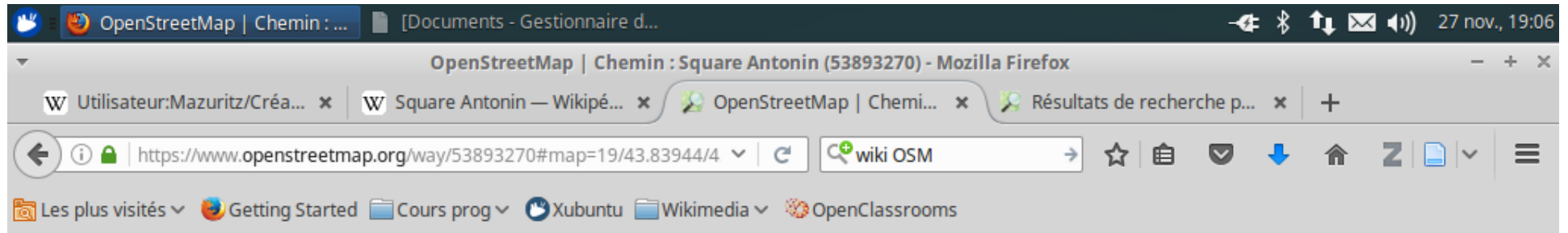


Les liens entre OSM et les projets Wikimédia



Sur OpenStreetMap : l'exemple du square Antonin à Nîmes



OpenStreetMap Modifier Historique Exporter Plus Mazuritz

http://keepright.ipax.at/report_map.php?schema=88&error=10129323

Modifié il y a plus de 2 ans par [loristewis](#)

Version #4 · Groupe de modifications #24222692

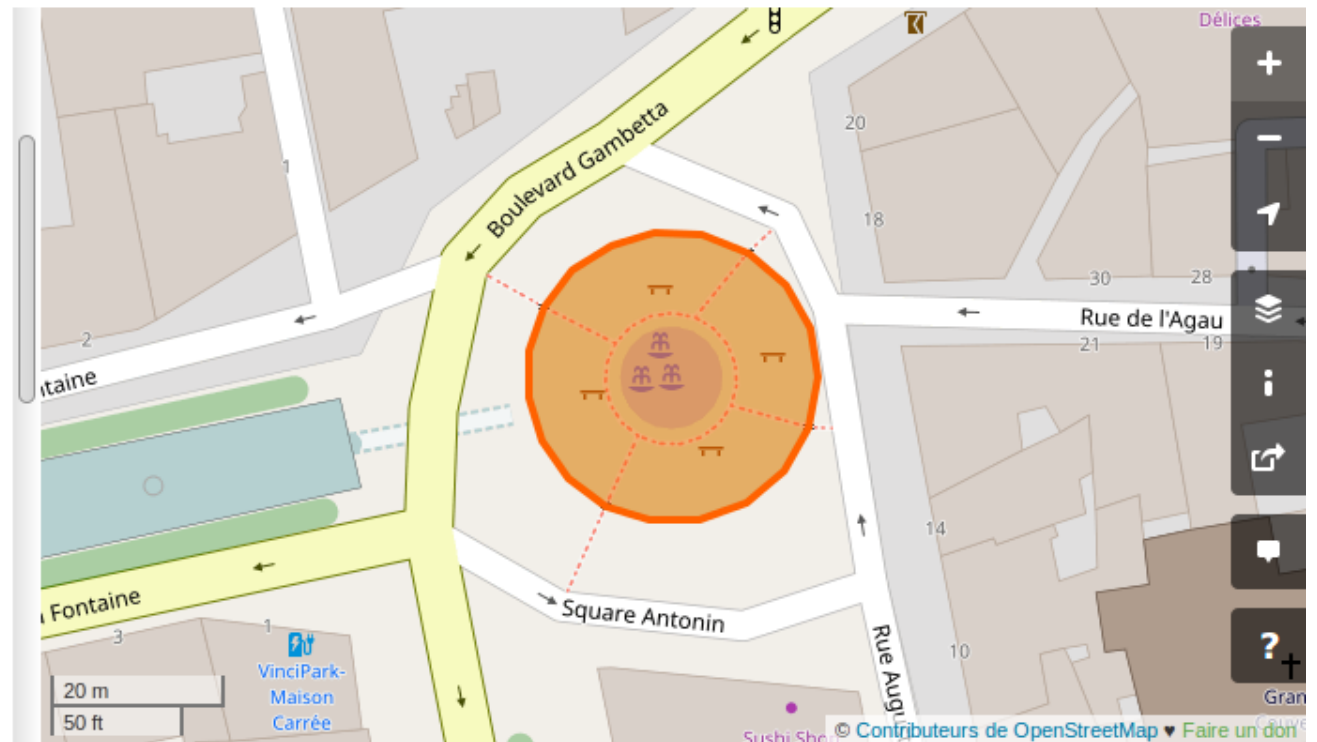
Attributs

area	yes
leisure	park
name	Square Antonin
source	cadastre-dgi-fr source : Direction Générale des Impôts - Cadastre. Mise à jour : 2010

Nœuds

2968956365

20/10/17



Benoît Soubeyran

OpenStreetMap - Mozilla Firefox [Documents - Gestionnaire d...] 27 nov., 19:07

OpenStreetMap - Mozilla Firefox

Utilisateur:Mazuritz/Créa... x Square Antonin — Wikipé... x OpenStreetMap x Résultats de recherche p... x +

https://www.openstreetmap.org/edit?editor=id&way=53893270#map wiki OSM

Les plus visités Getting Started Cours prog Xubuntu Wikimedia OpenClassrooms

OpenStreetMap Modifier Historique Exporter Plus Mazuritz

Modifier l'élément

Square Antonin +

Source cadastre-dgi-fr source : Direction Générale de ...

Wikipédia

français

|

Square Antonin

Antonin le Pieux

Herald Square

Antonin Mercié

Point Ligne Surface Sauvegarder

Le Jean Bart - tabac presse

Quai de la Fontaine

Boulevard Gambetta

Rue de l'Agau

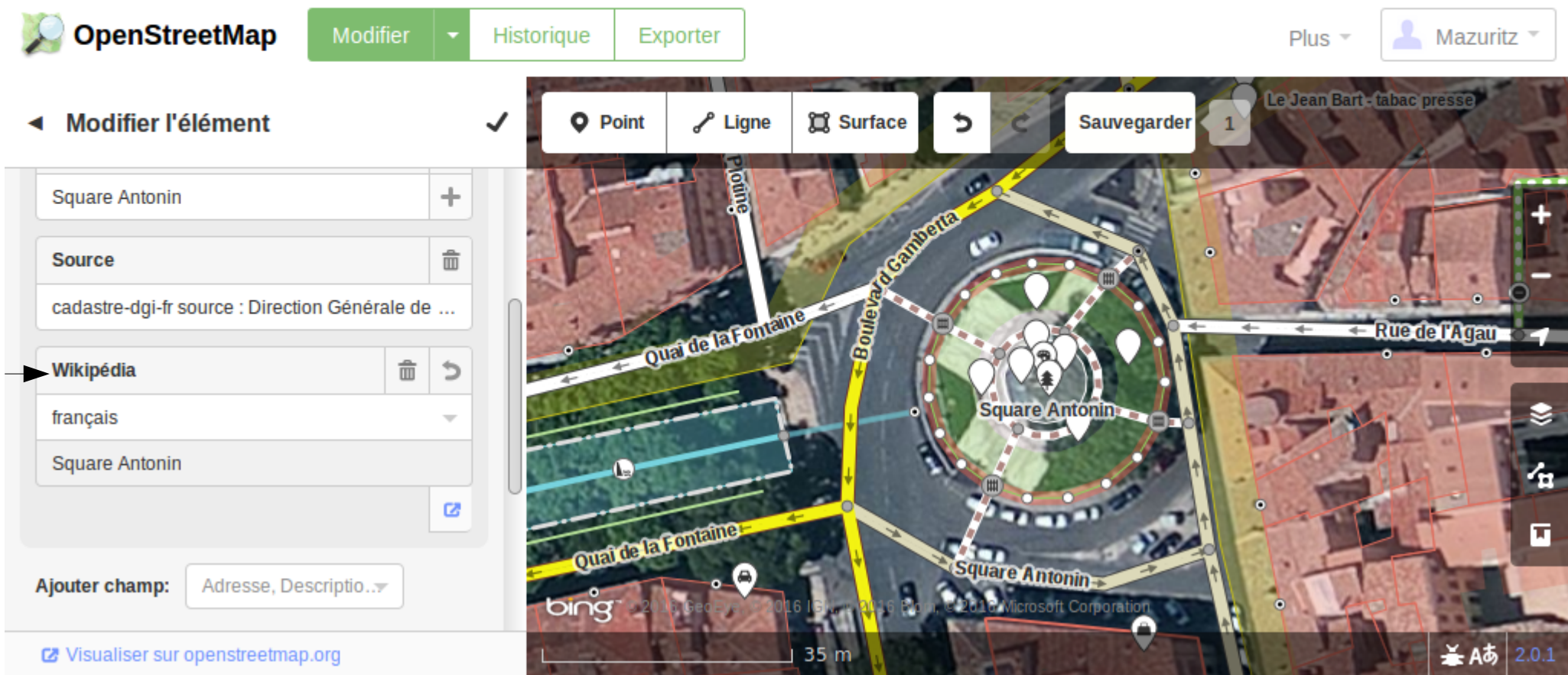
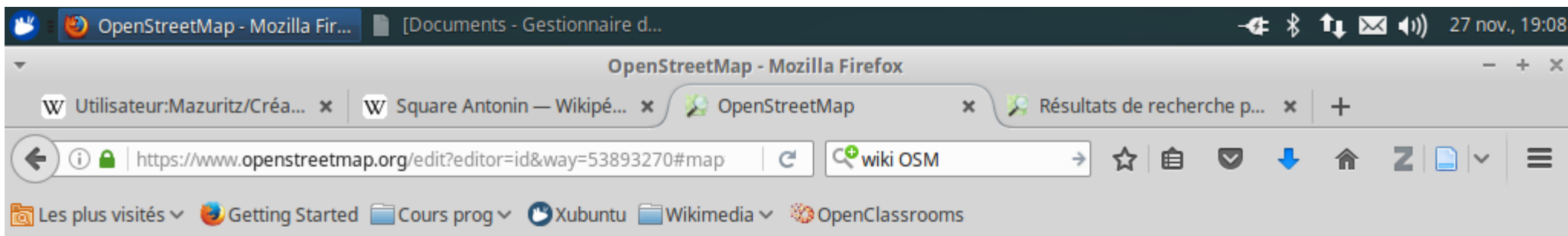
Rue Auguste

Square Antonin

bing 2016 GeoEye 2016 IGN 2016 Planit 2016 Microsoft Corporation

35 m

Aあ 2.0.1



OpenStreetMap | Chemin : ... [Documents - Gestionnaire d... 27 nov., 19:10

OpenStreetMap | Chemin : Square Antonin (53893270) - Mozilla Firefox

Utilisateur:Mazuritz/C... x Square Antonin — Wi... x OpenStreetMap | Ch... x FR:Key:wikipedia — O... x Résultats de recherch... x +

https://www.openstreetmap.org/way/53893270#map=19/43.83944/4 wiki OSM

Les plus visités Getting Started Cours prog Xubuntu Wikimedia OpenClassrooms

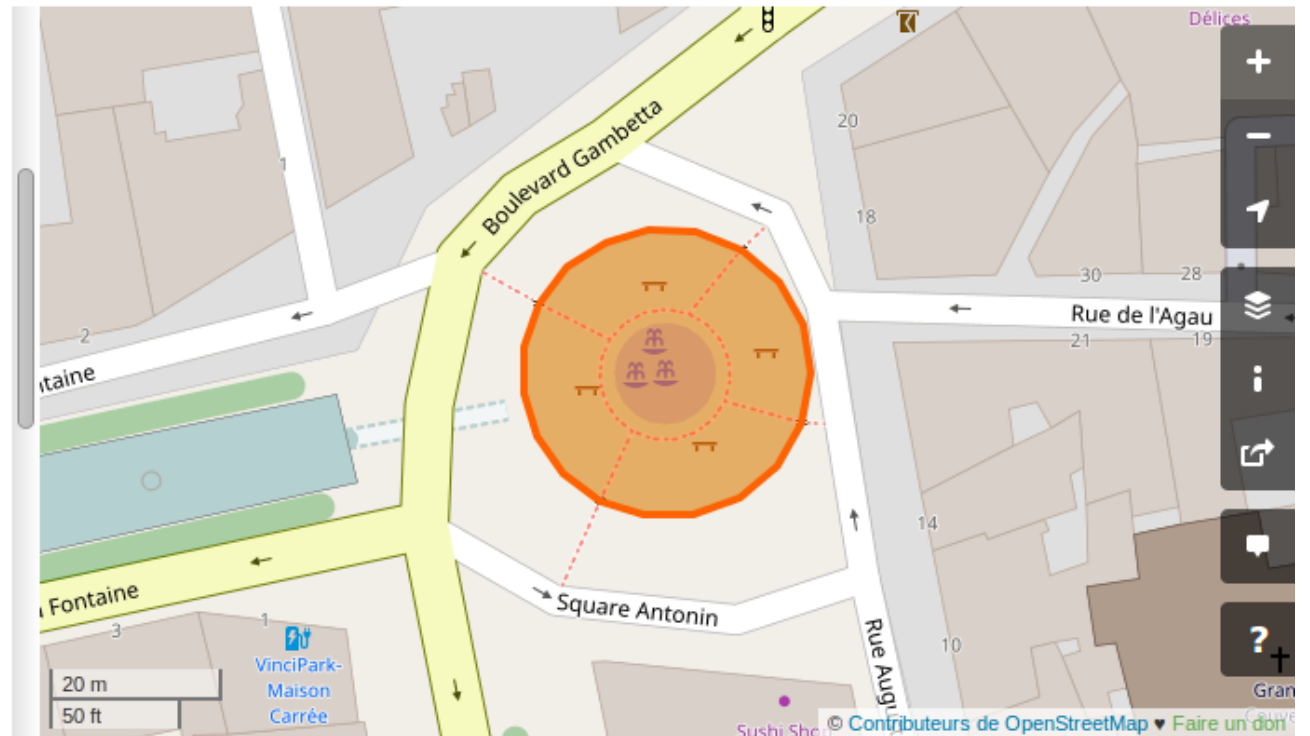
OpenStreetMap Modifier Historique Exporter Plus Mazuritz

Attributs

area	yes
leisure	park
name	Square Antonin
source	cadastre-dgi-fr source : Direction Générale des Impôts - Cadastre. Mise à jour : 2010
wikidata	Q20971782
wikipedia	fr:Square Antonin

Nœuds

2968956365
2968956366



Square Antonin — Wikipédia... [Documents - Gestionnaire d... 27 nov., 19:12

Square Antonin — Wikipédia - Mozilla Firefox

Utilisateur:Maz... x Square Antonin ... x OpenStreetMap... x Square Antonin ... x FR:Key:wikipedia... x Résultats de rec... x

https://fr.wikipedia.org/wiki/fr:Square_Antonin?uselang=fr wiki OSM

Les plus visités Getting Started Cours prog Xubuntu Wikimedia OpenClassrooms

Article Discussion Lire Modifier Modifier le code Historique Plus Rechercher sur Wikipédia

WIKIPÉDIA
L'encyclopédie libre

Accueil
Portails thématiques
Article au hasard
Contact

Contribuer
Débuter sur Wikipédia
Aide
Communauté
Modifications récentes
Faire un don

Outils
Pages liées
Suivi des pages liées
Importer un fichier

Square Antonin


Cet article est une ébauche concernant l'architecture ou l'urbanisme. [modifier](#)

Vous pouvez partager vos connaissances en l'améliorant (**comment ?**) selon les recommandations des [projets correspondants](#).

Le **square Antonin** est une [place](#) de la ville de [Nîmes](#), dans le département du [Gard](#). Il se situe au nord-ouest de l'[Écusson](#) nîmois, à la jonction du boulevard Alphonse-Daudet, du quai de la Fontaine, du square de la Bouquerie, de la rue de l'agau et de la rue Auguste.

Sommaire [\[masquer\]](#)

- 1 [Historique](#)
- 2 [Description](#)
- 3 [Notes et références](#)
- 4 [Voir aussi](#)
 - 4.1 [Articles connexes](#)



Sur les projets Wikimedia

- Sur Wikipédia, des modèles permettent de créer des liens externes vers OSM :

1. **{{OSM|type de données|numéro id}}**

Sur OpenStreetMap

- Les données OSM se répartissent en **nodes** (points), **ways** (lignes) et **relations** (groupes de points ou de lignes). Chacune de ces données a un **id** (identifiant) unique qui peut être utilisé pour référencer une donnée en particulier. On peut trouver l'id d'une donnée recherchée en utilisant **nominatim** ou l'url de la donnée.
- exemple pour le square Antonin :

<https://www.openstreetmap.org/way/53893270>

L'exemple du square Antonin

The screenshot shows a Mozilla Firefox browser window with the URL `nominatim.openstreetmap.org`. The search bar contains the text "square antonin". The page title is "Nominatim" and it includes a "Data last updated: 2016/11/29 20:41 GMT" notice. A search button and an "apply viewbox" checkbox are visible. The main content area features a "Welcome to Nominatim" message and a world map. The map has a "show map bounds" button in the top right corner. The browser's taskbar at the bottom shows several open windows, including "2016 OSM Wikimedia" and "OpenStreetMap Nom...". The system tray on the right indicates the date and time: "mar. 29 nov., 22:00".

OpenStreetMap Nominatim: Search - Mozilla Firefox

W Square Antonin — Wikipé... x OpenStreetMap Nominatim: ... x OpenStreetMap | Way: S... x W Modèle:OSM — Wikipédia x +

nominatim.openstreetmap.org/search.php?q=square+antonin&polygon=1&viewbox=

Les plus visités | Linux Mint | Projets libres | Economie

Nominatim

Data last updated: 2016/11/29 20:57 GMT

About & Help


square antonin Search apply viewbox reverse search

Square Antonin, Écusson, La Placette, Nîmes, Nîmes, Gard, Occitania, 30000;30900, France (Unclassified)

Square Antonin, Rue Auguste, Écusson, Gambetta, Nîmes, Nîmes, Gard, Occitania, 30000;30900, France (Park)

details

Search for more results



show map bounds

mar. 29 nov., 22:01

Square Antonin

Name	Square Antonin (name)
Type	leisure:park
Last Updated	2016-11-27 18:09
Admin Level	15
Rank	Other: 30
Coverage	Polygon
Centre Point	43.8394482,4.35552543147949
OSM	way 53893270
Extra Tags	Q20971782 (wikidata) fr:Square Antonin (wikipedia)



Address

Local name	Type	OSM	Admin level	Distance	
Square Antonin	leisure:park			0	details >
Rue Auguste	highway:unclassified	way 27889400	15	0	details >
Écusson	place:neighbourhood	node 485317777	15	0	details >
Gambetta	place:suburb	node 485348253	15	0	details >
La Placette	place:suburb	node 485337882	15	0	details >
Nîmes	place:city	relation 378685	8	0	details >
Nîmes	boundary:administrative	relation 2757959	7	0	details >
Gard	boundary:administrative	relation 7461	6	0	details >
Occitania	place:state	relation 3792883	4	~2 m	details >
30000;30900	place:postcode			0	
30020	place:postcode			0	details >

Modification de Square Antonin (section) — Wikipédia - Mozilla Firefox

W Modification de Square A... x OpenStreetMap Nominatim: ... x OpenStreetMap | Way: S... x W Modèle:OSM — Wikipédia x +

https://fr.wikipedia.org/w/index.php?title=Square_Antonin&action=edit§ion=6

Les plus visités Linux Mint Projets libres Economie

Article Discussion Lire Modifier Modifier le code Historique Plus Rechercher sur Wikipédia

Modification de Square Antonin (section)

Catégorie (±) (D) : Place de Nîmes (-) (±) | (+)

G I Avancé Caractères spéciaux Aide

=== Liens externes ===

- * [http://www.nemausensis.com/Nimes/Antonin.htm Le square Antonin le Pieux sur ''Nemausensis.com'']
- * `{{OSM|w|53893270}}`

{{portail|architecture|Nîmes}}

[[Catégorie:Place de Nîmes]]

Afin que les participants à cette page puissent rapidement comprendre vos modifications, merci de les résumer ci-dessous (par exemple, ajout d'un paragraphe, mise en forme...) :

Menu 2016 OSM Wikimedia [2016_OSM_Wikimed... Modification de Squa... mar. 29 nov., 22:03

Un beau soleil y fait sur de grandes ruines,
Et l'un de ses enfants se nommait Antonin. »

Notes et références

- ↑ Joël Schmidt, « ANTONIN LE PIEUX (86-161) - empereur romain (138-161) », Encyclopædia Universalis [en ligne], consulté le 16 avril 2015.
- ↑ ^a, ^b et ^c Albin Michel, *Nîmes et ses rues*, impr. Clavel-Ballivet, Nîmes, 1876, p.38-41

Voir aussi

Articles connexes

- Nîmes
- Liste des œuvres d'art du Gard

Liens externes

- Le square Antonin le Pieux sur *Nemausensis.com*
- 53893270 Square Antonin sur OpenStreetMap



Portail de l’architecture et de l’urbanisme • (-) • (±)



Portail de Nîmes • (-) • (±) (+)

Catégorie (±) (D) : Place de Nîmes (-) (±) | [+] | (+)

Sur les autres projets Wikimedia :



Square Antonin, sur Wikimedia Commons

PAGES ASSOCIÉES



Maison Carrée

temple romain à Nîmes (Gard)



Sanctuaire de la Fontaine



Auguste Bosc (sculpteur)

Dernière modification de cette page le 29 novembre 2016, à 00:19.

Droit d'auteur : les textes sont disponibles sous **licence Creative Commons attribution, partage dans les mêmes conditions** ; d'autres conditions peuvent s'appliquer. Voyez les **conditions d'utilisation** pour plus de détails, ainsi que les **crédits graphiques**. En cas de réutilisation des textes de cette page, voyez **comment citer les auteurs et mentionner la licence**.

Wikipedia® est une marque déposée de la **Wikimedia Foundation, Inc.**, organisation de bienfaisance régie par le paragraphe **501(c)(3)** du code fiscal des États-Unis.

Sur les projets Wikimedia

- Sur Wikipédia, un autre modèle OSM :

2. **{{Relation OSM|n° de relation}}**

L'exemple de Castelnau le lez



The screenshot shows a Mozilla Firefox browser window displaying the French Wikipedia page for "Castelnau-le-Lez". The browser's address bar shows the URL "https://fr.wikipedia.org/wiki/Castelnau-le-Lez". The page features a navigation sidebar on the left with sections like "Accueil", "Portails thématiques", "Contribuer", and "Outils". At the top of the article, there is a banner for "WIKIPEDIA 2016" and a call to action "Venez nous rejoindre." Below this, the title "Castelnau-le-Lez" is displayed with its coordinates (43° 38' 13" N, 3° 54' 07" E) and a "carte" button. A blue notice box states: "Cet article est une **ébauche** concernant une **commune de l'Hérault**." It provides instructions on how to improve the article and includes a "modifier" button. Below the notice, the text reads: "Castelnau-le-Lez est une **commune française** située dans le département de l'**Hérault** en région Occitanie, en périphérie de Montpellier." A small image of a tower is visible at the bottom right of the page.

Castelnaud-le-Lez — Wikipédia - Mozilla Firefox

Modèle:Relation OSM — ... x Castelnaud-le-Lez — Wikip... x OpenStreetMap | Relatio... x Résultats de recherche p... x

https://fr.wikipedia.org/wiki/Castelnaud-le-Lez

Les plus visités Getting Started Cours prog Xubuntu Wikimedia OpenClassrooms

[Volapük](#)
[Winaray](#)
[中文](#)
[Bân-lâm-gú](#)
[Modifier les liens](#)

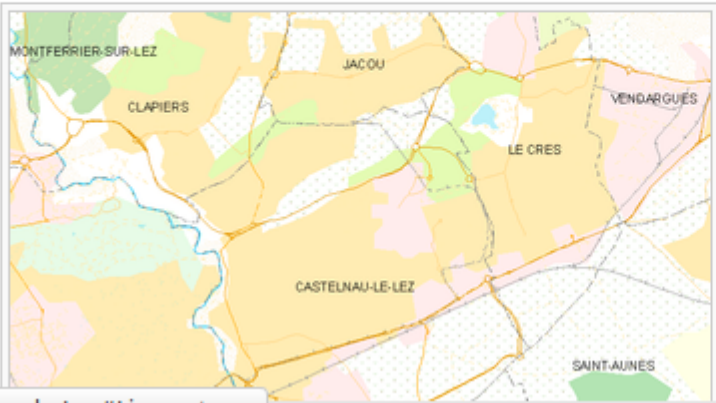
[8 Personnalités liées à la commune](#)
[9 Notes et références](#)

- [9.1 Notes](#)
- [9.2 Références](#)

[10 Voir aussi](#)

- [10.1 Articles connexes](#)
- [10.2 Lien externe](#)

Géographie [[modifier](#) | [modifier le code](#)]




Situation
[[modifier](#) | [r](#)

Castelnaud-le-Lez se situe au nord-est de Montpellier, dans le sud

Superficie 11,18 km²

Localisation

Géolocalisation sur la carte : France



[Voir sur la carte administrative de l'Hérault](#)
[Voir sur la carte topographique de l'Hérault](#)
[Voir la carte administrative de France](#)

Liens

https://fr.wikipedia.org/wiki/Castelnaud-le-Lez#Lien_externe

Lien externe [modifier | modifier le code]

- Site officiel

Modifier la section : Lien externe




v · m **Montpellier Méditerranée Métropole** [afficher]

v · m **Villes de la région Occitanie** [afficher]

 **Portail de l'Hérault** • (-) • (±)  **Portail de Montpellier** • (-) • (±)
 **Portail des communes de France** • (-) • (±) (+)

Catégories (±) (D) : [Commune de l'Hérault](#) (-) (±) | [Ville Internet](#) (-) (±) | [Unité urbaine de Montpellier](#) (-) (±) | [Aire urbaine de Montpellier](#) (-) (±) | [\[+\]](#) | [\(+\)](#)

PAGES ASSOCIÉES

	Le Crès commune française du ...		Montbazin commune française du ...		Substantion
---	--	--	--	---	--------------------

Modification de Castelnau-le-Lez (section) — Wikipédia - Mozilla Firefox

https://fr.wikipedia.org/w/index.php?title=Castelnau-le-Lez&action=edit

Les plus visités Getting Started Cours prog Xubuntu Wikimedia OpenClassrooms

WIKIPÉDIA

L'encyclopédie libre

Accueil
Portails thématiques
Article au hasard
Contact

Contribuer

- Débuter sur Wikipédia
- Aide
- Communauté
- Modifications récentes
- Faire un don

Outils

- Pages liées
- Suivi des pages liées
- Importer un fichier
- Pages spéciales
- Information sur la page

Modification de Castelnau-le-Lez (section)

Catégories (±) (D) : [Commune de l'Hérault \(-\) \(±\)](#) | [Ville Internet \(-\) \(±\)](#) | [Unité urbaine de Montpellier \(-\) \(±\)](#) | [Aire urbaine de Montpellier \(-\) \(±\)](#) | [\(+\)](#)

G I Avancé ▶ [Caractères spéciaux](#) ▶ [Aide](#)

Titre Format A⁺ A⁻ A[^] A^v Insérer

=== [Lien externe](#) ===

* [<http://www.castelnau-le-lez.fr> [Site officiel](#)]

|

{{[Palette](#)|[Montpellier Méditerranée Métropole](#)|[Villes du Languedoc-Roussillon](#)}}

{{[Portail](#)|[Hérault](#)|[Montpellier](#)|[communes de France](#)}}

[[[Catégorie:Commune de l'Hérault](#)]]

[[[Catégorie:Ville Internet](#)]]

[[[Catégorie:Unité urbaine de Montpellier](#)]]

[[[Catégorie:Aire urbaine de Montpellier](#)]]

Modification de Castelnau-le-Lez (section) — Wikipédia - Mozilla Firefox

https://fr.wikipedia.org/w/index.php?title=Castelnau-le-Lez&action=edit

Modification de Castelnau-le-Lez (section)

Catégories (±) (D) : [Commune de l'Hérault \(-\) \(±\)](#) | [Ville Internet \(-\) \(±\)](#) | [Unité urbaine de Montpellier \(-\) \(±\)](#) | [Aire urbaine de Montpellier \(-\) \(±\)](#) | [\(+\)](#)

Titre Format **W** Avancé Caractères spéciaux Aide

=== Lien externe ===

- * [\[http://www.castelnau-le-lez.fr Site officiel\]](http://www.castelnau-le-lez.fr)
- * [{{Relation OSM|}}](#) ←

[{{Palette|Montpellier Méditerranée Métropole|Villes du Languedoc-Roussillon}}](#)

[{{Portail|Hérault|Montpellier|communes de France}}](#)

[\[\[Catégorie:Commune de l'Hérault\]\]](#)

[\[\[Catégorie:Ville Internet\]\]](#)

[\[\[Catégorie:Unité urbaine de Montpellier\]\]](#)

[\[\[Catégorie:Aire urbaine de Montpellier\]\]](#)

OpenStreetMap | Relation : Castelnau-le-Lez (28810) - Mozilla Firefox

OpenStreetMap | Rel... x Résultats de recherch... x LibreOffice — Wikipédia x Montpel'libre - Qwant ... x W Wikipédia France — ... x +

www.openstreetmap.org/relation/28810

Montpel'libre

Les plus visités Getting Started Cours prog Xubuntu Wikimedia OpenClassrooms

OpenStreetMap

Modifier Historique Exporter

Plus Mazuritz

Recherche

Où suis-je ? Aller

Relation : Castelnau-le-Lez (28810)

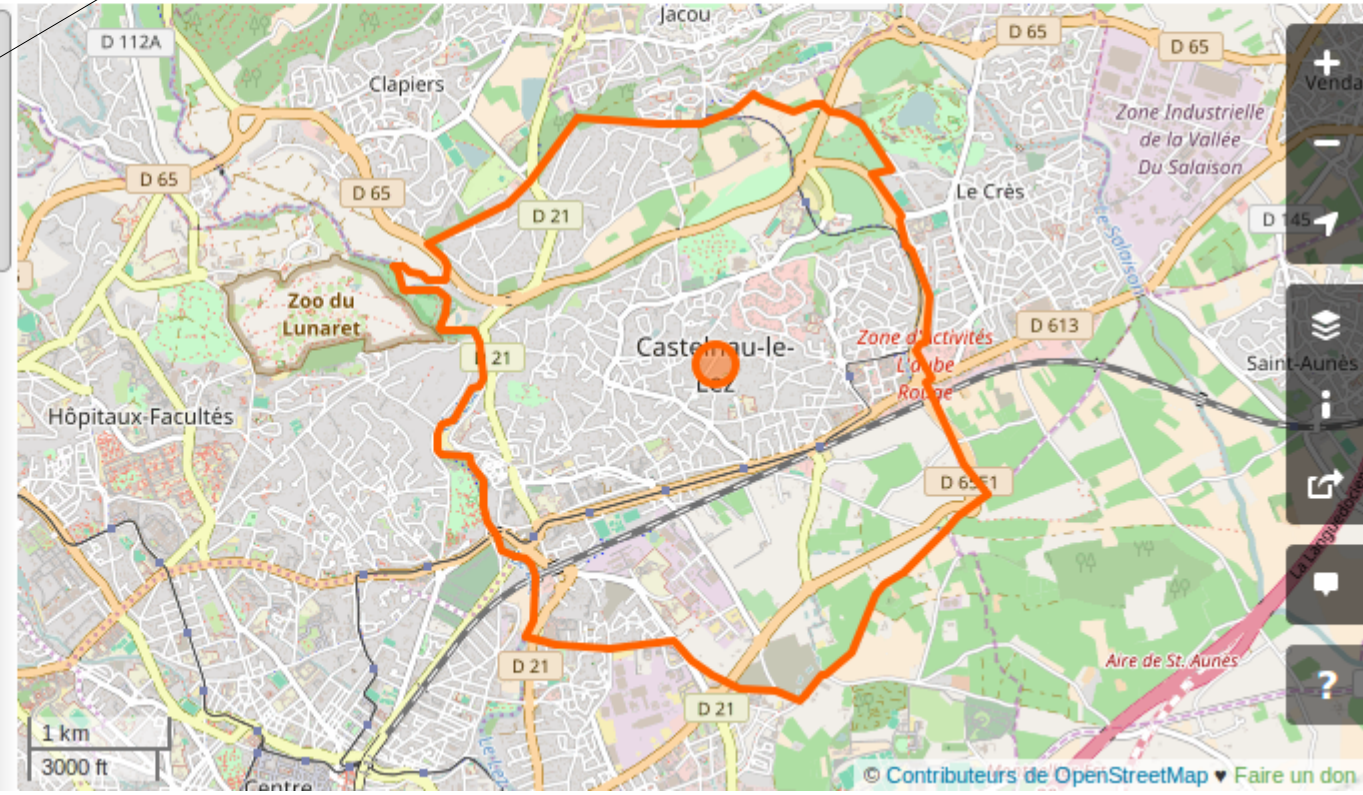
Montpellier - Revert trop de relation cassé. Revoir les contours politique et administratif par morceau

Modifié il y a plus d'un an par [jseigneuret](#)

Version #25 · Groupe de modifications #33108352

Attributs

addr:postcode	34170
admin_level	8
boundary	administrative
name	Castelnau-le-Lez



Modification de Castelnau-le-Lez (section) — Wikipédia - Mozilla Firefox

https://fr.wikipedia.org/w/index.php?title=Castelnau-le-Lez&action=edit

Article Discussion Lire Modifier Modifier le code Historique Plus Rechercher sur Wikipédia

Modification de Castelnau-le-Lez (section)

Catégories (±) (D) : [Commune de l'Hérault \(-\) \(±\)](#) | [Ville Internet \(-\) \(±\)](#) | [Unité urbaine de Montpellier \(-\) \(±\)](#) | [Aire urbaine de Montpellier \(-\) \(±\)](#) | [\(+\)](#)

G I Avancé Caractères spéciaux Aide

Titre Format Insérer

=== Liens externes ===

- * [http://www.castelnau-le-lez.fr Site officiel]
- * `{{Relation OSM|28810}}` ←

{{Palette|Montpellier Méditerranée Métropole|Villes du Languedoc-Roussillon}}

{{Portail|Hérault|Montpellier|communes de France}}

[[Catégorie:Commune de l'Hérault]]

[[Catégorie:Ville Internet]]

[[Catégorie:Unité urbaine de Montpellier]]

[[Catégorie:Aire urbaine de Montpellier]]

Afin que les participants à cette page puissent rapidement comprendre vos modifications, merci de les résumer ci-dessous (par exemple, ajout d'un paragraphe, mise en forme...) :

Modification mineure Suivre cette page

Ne copiez pas de texte, ni d'une page web, ni d'un autre support : respectez le droit d'auteur (aide).

Vos apports doivent être vérifiables : citez vos sources (aide).

En enregistrant votre contribution, vous acceptez de la placer irrévocablement sous licence [CC BY-SA 3.0](#) et [GFDL](#). Vous acceptez d'être crédité via un hyperlien ou une URL vers l'article sur lequel vous contribuez. Voyez les [conditions d'utilisation](#) pour plus de détails (aide).

[Annuler](#)

Caractères spéciaux : æ Æ à À â Â ä Ä á Á · ç Ç · € é É è È ê Ê ë Ë · î Ï ï Í · œ Œ ô Ô õ Ö ó Ó · ù Ù ú Û ü Ü ú Ú · ÿ Ÿ · « » {{subst:}} {{}} {{|}} [[]] [[]] [] "" · — — → · ' | ... ~ ± # @ ^{1 2 3 4 5 6 7 8 9 0 1/2} (aide sur les caractères spéciaux)

Castelnau-le-Lez — Wikipédia — Mozilla Firefox

Modèle:Relation OSM — ... x Castelnau-le-Lez — Wikip... x OpenStreetMap | Relatio... x Résultats de recherche p... x +

https://fr.wikipedia.org/wiki/Castelnau-le-Lez#Liens_externes wiki OSM



Les plus visités Getting Started Cours prog Xubuntu Wikimedia OpenClassrooms


Liens externes [modifier | modifier le code]

- [Site officiel](#)
- [Castelnau-le-Lez sur OpenStreetMap](#).

v · m **Montpellier Méditerranée Métropole** [afficher]


v · m **Villes de la région Occitanie** [afficher]

 **Portail de l'Hérault** • (-) • (±)  **Portail de Montpellier** • (-) • (±)

 **Portail des communes de France** • (-) • (±) (+)

Catégories (±) (D) : [Commune de l'Hérault](#) (-) (±) | [Ville Internet](#) (-) (±) | [Unité urbaine de Montpellier](#) (-) (±) | [Aire urbaine de Montpellier](#) (-) (±) | [\[+\]](#) | [\(+\)](#)

PAGES ASSOCIÉES



Sur Wikidata

- La propriété P402 :

identifiant de relation OpenStreetMap

Castelnaud-le-Lez — Wikipédia — Mozilla Firefox

Modèle:Relation OSM — ... x Castelnaud-le-Lez — Wikip... x OpenStreetMap | Relatio... x Résultats de recherche p... x

https://fr.wikipedia.org/wiki/Castelnaud-le-Lez#Liens_externes

Les plus visités Getting Started Cours prog Xubuntu Wikimedia OpenClassrooms

Pages spéciales

- Adresse permanente
- Information sur la page
- Élément Wikidata
- Citer cette page

Imprimer / exporter

- Créer un livre
- Télécharger comme PDF
- Version imprimable

Dans d'autres projets

- Wikimédia Commons


Dans d'autres langues

- Català
- Cebuano
- Deutsch
- English
- Español


Sommaire [masquer]

- Géographie
 - Situation
 - Accès et transports
 - Communes limitrophes
 - Hydrographie
 - Climat
 - Données
- Toponymie
- Histoire
 - De Sextantio à Substantion
 - La commune depuis 1791
- Politique et administration
 - Tendances politiques et résultats
 - Liste des maires
 - Intercommunalité
 - Instances judiciaires et administratives
 - Jumelages

Lien vers l'élément de référentiel des données connectées [Alt+Maj+g]




L'église Saint-Jean-Baptiste (XIII^e siècle)



Blason

Administration

Pays	 France
Région	Occitanie
Département	Hérault
Arrondissement	Montpellier
Canton	Montpellier - Castelnaud-le-Lez

https://www.wikidata.org/wiki/Q474555

Castelnau-le-Lez — Wikidata — Mozilla Firefox

Modèle:Relation OSM — ... x Castelnau-le-Lez — Wikid... x OpenStreetMap | Relatio... x Résultats de recherche p... x +

https://www.wikidata.org/wiki/Q474555

Les plus visités Getting Started Cours prog Xubuntu Wikimedia OpenClassrooms

nationale de France

1 référence

+ ajouter

identifiant IdRef

086199773

modifier

1 référence

+ ajouter

→ + ajouter

Ajouter une nouvelle instruction

Wikipédia (32 entrées) modifier

- fr Castelnau-le-Lez
- ca Castèlnòu de Les
- ceb Castelnau-le-Lez
- de Castelnau-le-Lez

https://www.wikidata.org/wiki/Q474555#

Castelneau-le-Lez — Wikidata — Mozilla Firefox

Modèle:Relation OSM — ... x | Castelneau-le-Lez — Wikid... x | OpenStreetMap | Relatio... x | Résultats de recherche p... x

https://www.wikidata.org/wiki/Q474555 | wiki OSM

Les plus visités | Getting Started | Cours prog | Xubuntu | Wikimedia | OpenClassrooms

castelneau-le-lez nationale de France ▶ 1 référence + ajouter

castelneau-le-lez identifiant IdRef **086199773** modifier + ajouter ▶ 1 référence

enregistrer annuler

- identifiant de relation OpenStreetMap (OSM)**
identifiant de la relation OpenStreetMap
- identifiant OKTMO (OKTMO)**
- dmoz (Open Directory Project)**
localisation dans le répertoire dmoz (projet de recensement sites internet libres)
- occupation**
activité d'une personne (métier, hobby...). voir aussi "domaine d'activité" (Property:P101) et "fonction" (Property:P39)

https://www.wikidata.org/wiki/Property:P402

Je confirme que j'accepte ces conditions pour mes prochaines modifications. Ne plus afficher ce message.

Castelnau-le-Lez — Wikidata — Mozilla Firefox

Modèle:Relation OSM — ... x Castelnau-le-Lez — Wikid... x OpenStreetMap | Relatio... x Résultats de recherche p... x

https://www.wikidata.org/wiki/Q474555

Les plus visités Getting Started Cours prog Xubuntu Wikimedia OpenClassrooms

nationale de France	▶ 1 référence	+ ajouter
identifiant IdRef	086199773 ▶ 1 référence	modifier + ajouter
identifiant de relation OpenStreet	28810 ▼ 0 référence	enregistrer annuler + ajouter un qualificatif + ajouter une référence + ajouter

J'accepte ces conditions pour mes prochaines modifications. Ne plus afficher ce message.

Sur Commons

Le modèle :

{{On OSM|type= |OSM_ID= }}

Castelnau-le-Lez — Wikipédia — Mozilla Firefox

Modèle:Relation OSM — ... x Castelnau-le-Lez — Wikip... x OpenStreetMap | Relatio... x Résultats de recherche p... x

https://fr.wikipedia.org/wiki/Castelnau-le-Lez

Les plus visités Getting Started Cours prog Xubuntu Wikimedia OpenClassrooms

Imprimer / exporter
 Créer un livre
 Télécharger comme PDF
 Version imprimable

Dans d'autres projets
 Wikimédia Commons

Dans d'autres langues

- Català
- Cebuano
- Deutsch
- English
- Español
- Euskara
- Suomi
- Magyar
- Italiano
- Қазақша
- Latina
- Lumbaart

1 Géographie

- 1.1 Situation
- 1.2 Accès et transports
- 1.3 Communes limitrophes
- 1.4 Relief et géologie
- 1.5 Hydrographie
- 1.6 Climat
 - 1.6.1 Données

2 Toponymie


3 Histoire

- 3.1 De Sextantio à Substantion
- 3.2 La commune depuis 1791


4 Politique et administration

- 4.1 Tendances politiques et résultats
- 4.2 Liste des maires
- 4.3 Intercommunalité
- 4.4 Instances judiciaires et administratives
- 4.5 Jumelages

5 Économie




L'église Saint-Jean-Baptiste (XIII^e siècle)



Blason

Administration

Pays	 France
Région	Occitanie
Département	Hérault
Arrondissement	Montpellier
Canton	Montpellier - Castelnau-le-Lez
Intercommunalité	Montpellier Méditerranée Métropole

https://commons.wikimedia.org/wiki/Category:Castelnau-le-Lez



Accueil
Bienvenue
Communauté
Bistro
Aide

Participer
Importer un fichier
Modifications récentes
Nouveaux fichiers
Un fichier au hasard
Contact

français Mazuritz Page de discussion Préférences Bêta Liste de suivi Imports Contributions Se déconnecter

Catégorie Discussion Lire Modifier Historique Plus Rechercher sur Wikimedia Commc

Category:Castelnau-le-Lez

Modifier le wikicode [Alt+Maj+e]

Bonnes images Aide

Une page de Wikimedia Commons, la médiathèque libre.

Sous-catégories

Cette catégorie comprend 3 sous-catégories, dont les 3 ci-dessous.

E

► Église Saint-Jean-Baptiste de Castelnau-le-Lez (4 C)

L

► La Robe rose (3 F)

V



WIKIMEDIA
COMMONS

- Accueil
- Bienvenue
- Communauté
- Bistro
- Aide

- Participer
 - Importer un fichier
 - Modifications récentes
 - Nouveaux fichiers
 - Un fichier au hasard
 - Contact

français Mazuritz Page de discussion Préférences Bêta Liste de suivi Imports Contributions Se déconnecter

Catégorie Discussion Lire Modifier Historique Plus Rechercher sur Wikimedia Commc

Modification de Category:Castelnau-le-Lez

G I Avancé Caractères spéciaux Aide Edittools

Titre Format Insérer

```
[[Category:Communes in Hérault]]
[[Category:Canton de Castelnau-le-Lez]]
[[Category:Via Tolosana]]
```

```
[[ca:Castèlnòu de Les]]
[[ceb:Castelnau-le-Lez]]
[[de:Castelnau-le-Lez]]
[[en:Castelnau-le-Lez]]
[[es:Castelnau-le-Lez]]
[[eu:Castelnau-le-Lez]]
[[fi:Castelnau-le-Lez]]
[[fr:Castelnau-le-Lez]]
[[it:Castelnau-le-Lez]]
```

Cat-a-lot



WIKIMEDIA COMMONS

- Accueil
- Bienvenue
- Communauté
- Bistro
- Aide
- Participer
 - Importer un fichier
 - Modifications récentes
 - Nouveaux fichiers
 - Un fichier au hasard
 - Contact

Modification de Category:Castelnau-le-Lez

G I Avancé Caractères spéciaux Aide Edittools

latin	Î î Ĩ ĩ Ī ī Ĳ ĳ Ĵ ĵ
latin étendu	Ĵ Ķ ķ Ļ ļ Ľ ľ Ŀ ŀ Ł ł Ń ń Ñ ñ Ŋ ŋ
API	Ń ń Ó ó Ò ò Ô ô Ö ö Õ õ Ď ě Š š Ś ś
symboles	ő 0 o Ő ő Ŕ ŕ R r Ř ř Ś ś Ś ś S s

```

{{On OSM |type=relation| OSM_ID=28810}}

[[Category:Communes in Hérault]]
[[Category:Canton de Castelnau-le-Lez]]
[[Category:Via Tolosana]]

[[ca:Castèlnòu de Les]]
    
```



- Accueil
- Bienvenue
- Communauté
- Bistro
- Aide
- Participer
 - Importer un fichier
 - Modifications récentes
 - Nouveaux fichiers
 - Un fichier au hasard
 - Contact

Category:Castelnau-le-Lez

Bonnes images Aide

Une page de Wikimedia Commons, la médiathèque libre.

Castelnau-le-Lez a une entrée sur OpenStreetMap.
[\(voir\)](#)

বাংলা | Deutsch | Ελληνικά | English | Français | Italiano | Македонски |
Português | Sicilianu | +/-

Sous-catégories

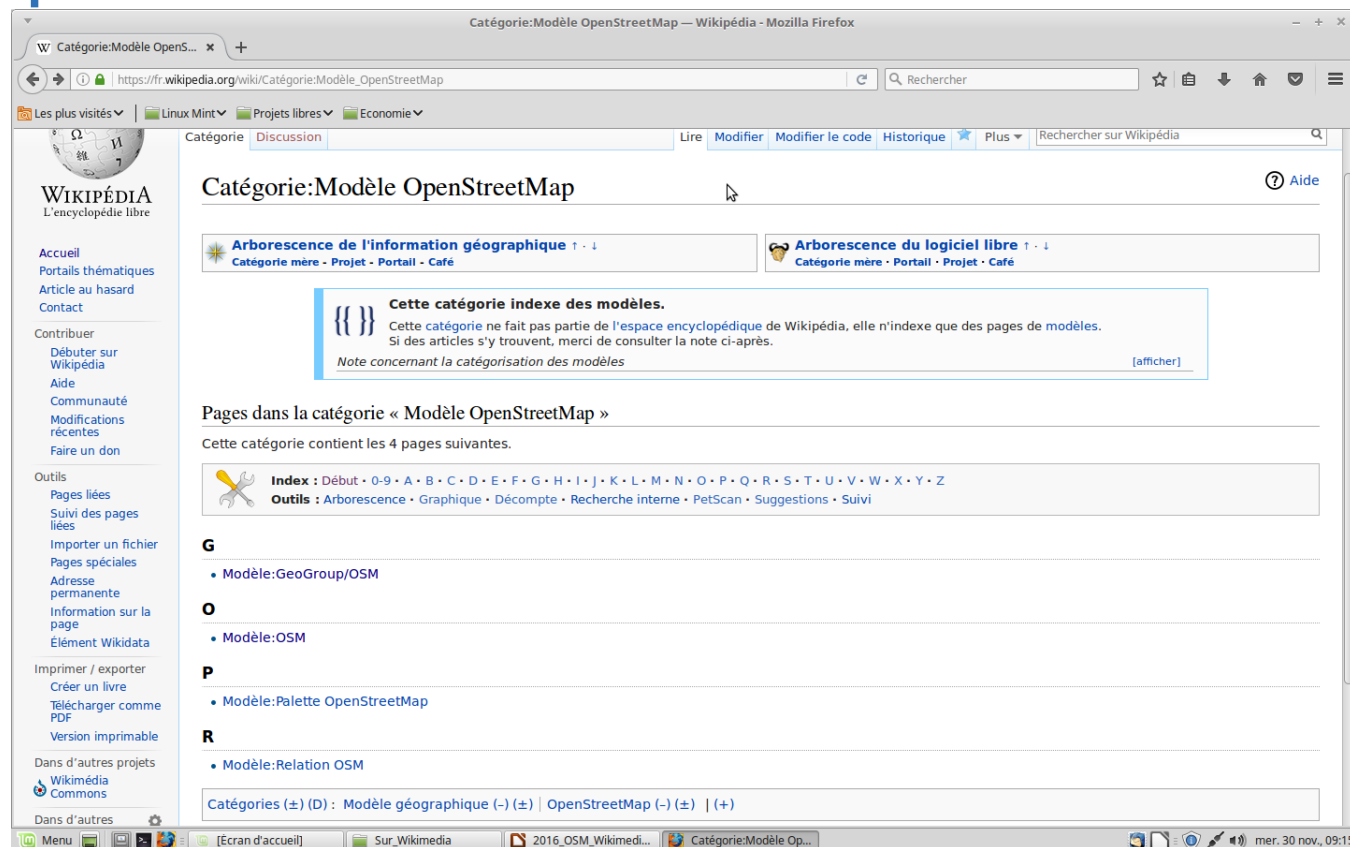
Cette catégorie comprend 3 sous-catégories, dont les 3 ci-dessous.

E

Pour retrouver les modèles

- Sur Wikipédia :

https://fr.wikipedia.org/wiki/Catégorie:Modèle_OpenStreetMap



Pour retrouver les modèles

- Sur Wikicommons :

https://commons.wikimedia.org/wiki/Category:OpenStreetMap_templates

