



HAL
open science

Un dépotoir et des silos gallo-romains sur la commune de Tresques

Loïc Buffat, Hervé Petitot

► **To cite this version:**

Loïc Buffat, Hervé Petitot. Un dépotoir et des silos gallo-romains sur la commune de Tresques. Rhodanie, 1996, 59, pp.2-12. hal-02270519

HAL Id: hal-02270519

<https://hal.science/hal-02270519>


Submitted on 4 Dec 2019

HAL is a multi-disciplinary open access archive for the deposit and dissemination of scientific research documents, whether they are published or not. The documents may come from teaching and research institutions in France or abroad, or from public or private research centers.

L'archive ouverte pluridisciplinaire **HAL**, est destinée au dépôt et à la diffusion de documents scientifiques de niveau recherche, publiés ou non, émanant des établissements d'enseignement et de recherche français ou étrangers, des laboratoires publics ou privés.


HISTOIRE & ARCHÉOLOGIE
CIVILISATIONS DU GARD

S.E.C.A.B.R.



BAGNOLS-SUR-CÈZE

RHODANIE



- VESTIGES GALLO-ROMAINS A TRESQUES
- CRISE VITICOLE, EMIGRATION EN ALGERIE
- VIE QUOTIDIENNE EN ARLES AU XVI SIECLE

N° 59

R H O D A N I E

REVUE TRIMESTRIELLE EDITEE PAR LA SOCIETE D'ETUDES
DES CIVILISATIONS ANTIQUES BAS-RHODANIENNES
(S.E.C.A.B.R.)

Directeur de la Publication : Michel Beaudenon

Comité de Rédaction-lecture : **Michel Beaudenon - Jean Charmasson**
Jacques Creissac - Marie Fabre
Jeannine Flaugère - Jean Goujon
Gabriel Guigue - Mireille Justamond
Paul Planté - Claude Ritter - Jean-Paul Tardieu

Composition : **S.A. SBM**
4, avenue de l'Europe - 30200 Bagnols/Cèze

Impression : **Imprimerie du Gard Rhodanien**
16, avenue de l'Europe - 30200 Bagnols/Cèze

Prix du numéro : **40 F.** - Abonnement année 1996 : **120 F.**
Abonnement deux ans : **240 F.**
Abonnement étranger (1 an) : **140 F.**
Supplément envoi par avion : **35 F.**

N°1 à 56 (photocopiés) : **35 F.** l'exemplaire (livraison avec le numéro suivant)

Tout courrier : **Michel Beaudenon** - 38, domaine de Pré-Cabrian
30330 Gaujac ☎ **66 82 91 78**

Commission Paritaire des Publications et Agences de Presse AS N° 64685 - SIREN : 402 952 261 00012
N° d'Inscription au Répertoire des Postes : 10 R - I.S.S.N. 0751-2325 - Dépôt légal à la date de parution

S O M M A I R E

ARCHEOLOGIE

UN DEPOTOIR ET DES SILOS GALLO-ROMAINS SUR LA COMMUNE
DE TRESQUES 2
Par Loïc BUFFAT et Henri PETITOT

RANDONNEE-DECOUVERTE DU PATRIMOINE

CIRCUIT DES TROIS CHATEAUX : VENEJAN, LE JONQUIER,
GICON 13
Par Jean CHARMASSON

HISTOIRE

LA POSTE EN LANGUEDOC (Fin) 21
Par Jeannine FLAUGERE

CRISE VITICOLE ET EMIGRATION EN ALGERIE,
L'EXEMPLE TRESQUOIS 36
Par Jacques CREISSAC

VIE QUOTIDIENNE EN ARLES AU XVI SIECLE 48
Par Jacques PERRIER

LES LIVRES

LA TRAME DU VIGNOBLE. GEOGRAPHIE D'UN SUCCES
VITICOLE EN VALLEE DU RHONE (Jacques MABY) 60
Compte rendu par Jean GOUJON

La teneur des articles n'engage que la responsabilité de leurs auteurs.

Archéologie

Un dépotoir et des silos gallo-romains sur la commune de Tresques au lieu-dit "Aubarnes"

Par Loïc Buffat et Hervé Petitot
Avec la collaboration de Charles Larozas

PRESENTATION GENERALE

Lors des prospections de surface menées par le groupe de recherche archéologique de la Vallée de la Tave, sur la commune de Tresques en 1992 (Petitot 1992), une concentration de céramique d'environ 200 m², particulièrement dense en mobilier gallo-romain (céramiques, *tegulae*, *imbrices*), avait été repérée dans la parcelle AM 258, au lieu-dit "Aubarnes".

Ce site de taille modeste avait été interprété comme étant un "dépotoir". L'étude du matériel a révélé une forte homogénéité du mobilier céramique, majoritairement datable de la fin du IV^{ème} et du début du V^{ème} siècle (Buffat 1994, 46-47).

En début décembre 1994, le groupe archéologique de la Vallée de la Tave fut informé que la parcelle AM 258 (Figure 1) allait être défoncée.

Une fouille de sauvetage fut alors entreprise, en accord avec le service Régional de l'Archéologie du Languedoc-Roussillon et Monsieur Guy Teissier (1) (Tresques), propriétaire du terrain.

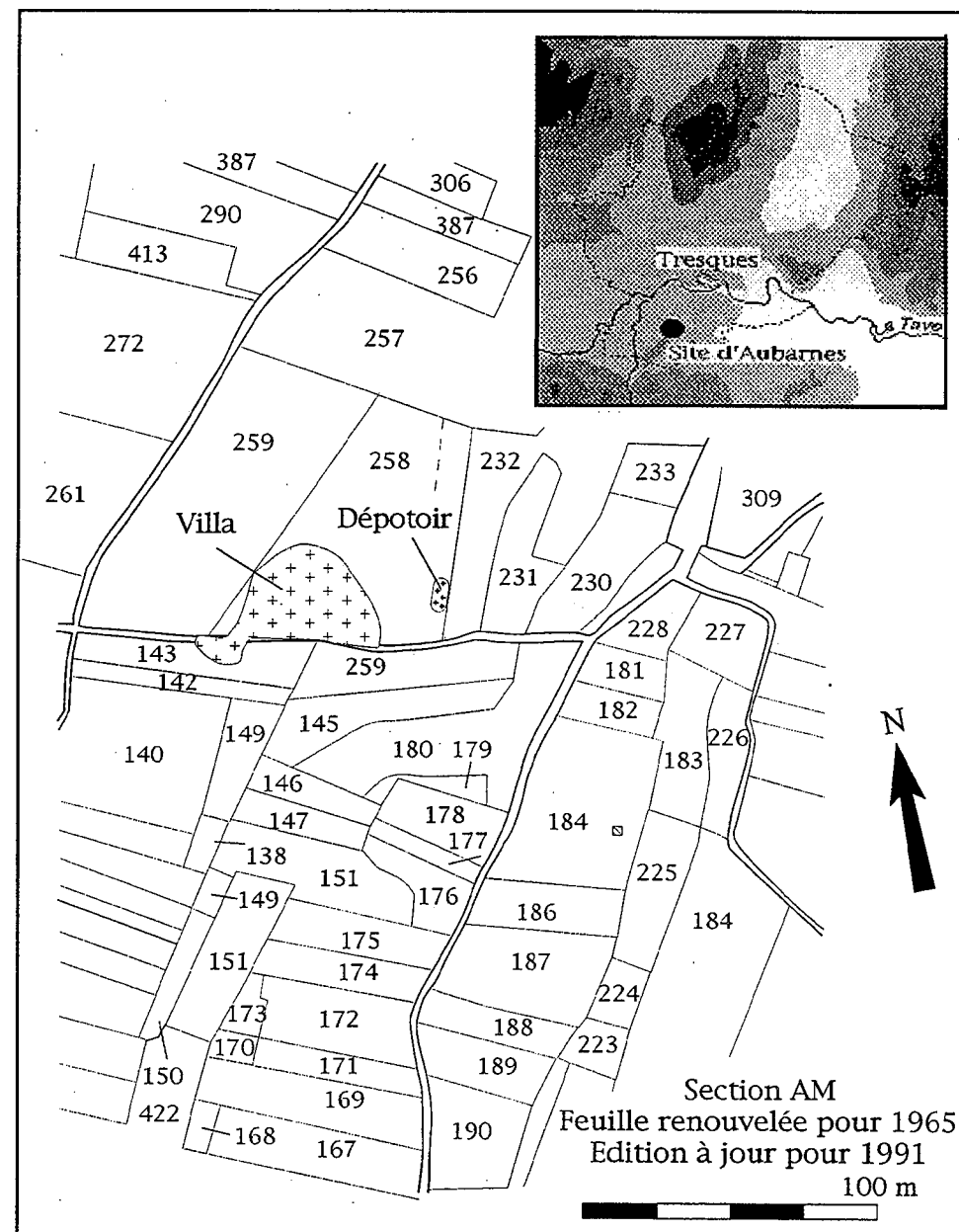


Figure 1 - Localisation de la villa et du dépotoir d'Aubarnes sur la commune de Tresques et sur extrait de carte Cadastrale

LA FOUILLE

La fouille, qui s'est déroulée du 4 au 8 décembre (2), a eu pour objectif, d'une part, de vérifier l'interprétation de la prospection de surface, d'autre part, de recueillir des céramiques à des fins typologiques (3).

Sept sondages manuels ont été réalisés (figure 2). Cinq n'ont livré que des fragments épars de *tegulae*, *d'imbrices* et de céramiques diverses (sondages 1, 3, 5, 6 et 7). Seuls les sondages 2 et 4 se sont avérés positifs. Ils ont révélé un dépotoir (sondage 4) et trois fosses comblées (sondage 2)

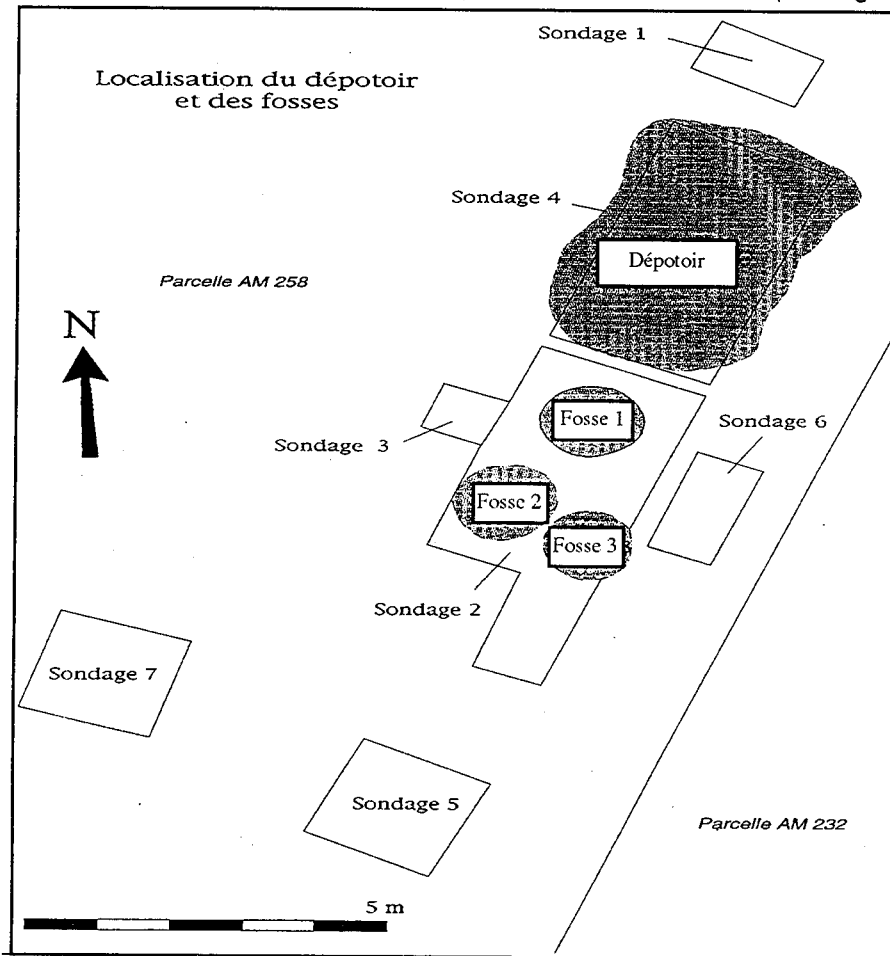


Figure 2

LE SONDAGE 2 (4)

Ce sondage mesure 4 x 2,5 m. Il a été agrandi dans sa partie sud-est afin de cerner l'étendue exacte des structures archéologiques (figure 3).

Sous le niveau de culture (C1), un amas de pierres calcaires et de tuiles romaines a été cerné. Cet amas marquait l'emplacement de trois fosses. Le temps imparti n'a permis d'en fouiller qu'une seule.

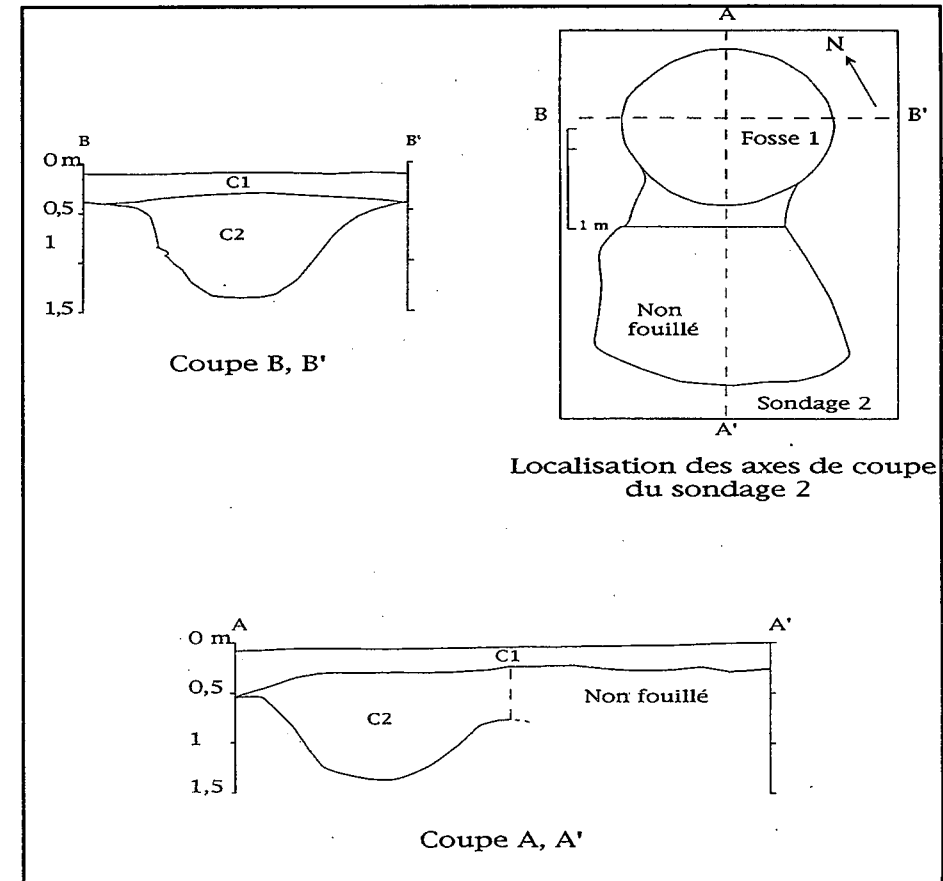


Figure 3

La fosse 1

Elle a été mise au jour dans la partie nord du sondage. Creusée dans le substrat (sable très compact), son diamètre moyen est d'environ 1,4 m au sommet et de 0,4 m au fond. Ses parois sont régulières et évasées. Conservée sur une profondeur d'environ 1 m, son comblement (C2) est constitué essentiellement de pierres calcaires et de tuiles (*tegulae* et *imbrices*), mêlées à un sédiment sablo-lumineux brun foncé. Le mobilier céramique contenu dans la fosse est peu abondant (118 fragments). Des recollages ont été effectués.

Les fosses 2 et 3

Faute de temps, ces deux fosses n'ont pu être que partiellement dégagées. Nous avons toutefois pu constater que leur remplissage était tout à fait similaire à celui de la fosse 1 (sédiment brun contenant des *tegulae*, des *imbrices*, des éclats de blocs calcaires). Peu de mobilier céramique a pu être recueilli. Quelques fragments d'amphore africaine et d'amphore lusitanienne ont été cependant reconnus. Ils attestent la contemporanéité du remplissage des fosses 2, 3 et de la fosse 1.

Le mobilier issu de ces fosses est peu abondant. Excepté une lampe à huile à pâte calcaire, leurs catégories de céramique sont de même type que celles du dépotoir.

LE SONDAGE 4

Implanté immédiatement au nord du sondage 2, ce sondage mesure 4,5 x 2,5 m. La fouille a permis de mettre en évidence une couche archéologique perturbée (C3), de couleur sombre, riche en charbon de bois et contenant des *tegulae*, des *imbrices*, 4 monnaies et une quantité importante de fragments de céramique (total : 723). Situé dans les 30 premiers centimètres, ce niveau a été bouleversé lors d'un labour profond. Le mobilier qui en provient appartient manifestement à un dépotoir (figures 4, 5 et 6).

Les poteries recueillies ont pu être reconstituées partiellement. Elles sont caractérisées :

- par de la vaisselle de table en céramique luisante, claire D, claire récente ou claire engobée (plats, bols, assiettes, gobelets, cruches, mortiers),

- par des vases destinés à la cuisson et/ou au stockage en céramique oxydante micacée/à engobe micacé, kaolinitique ou à pisolithes (urnes, marmites, plats),
- par des amphores africaines (huile ou saumures), de Bétique (huile) ou lusitaniennes (saumures).

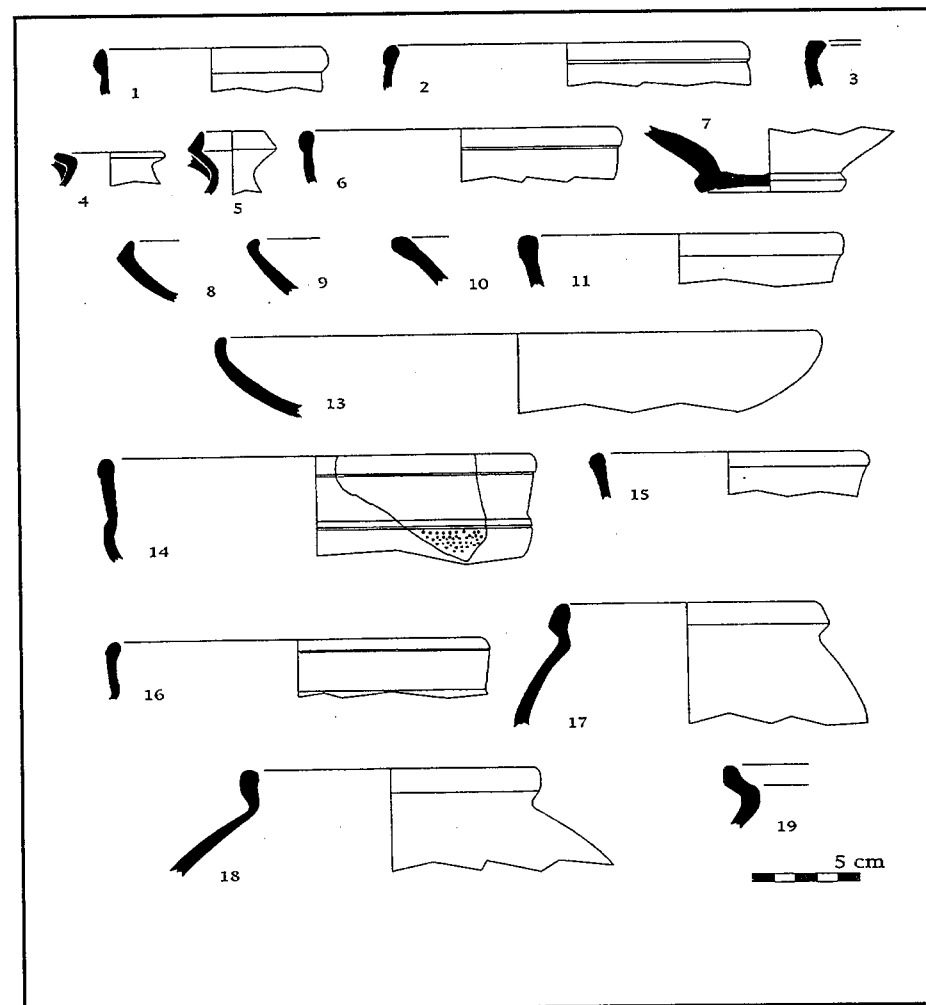


Figure 4 - Mobilier provenant du sondage 4
1-7 : luisante, 8 : claire D, 9-16 : commune claire engobée,
17-19 : commune kaolinitique

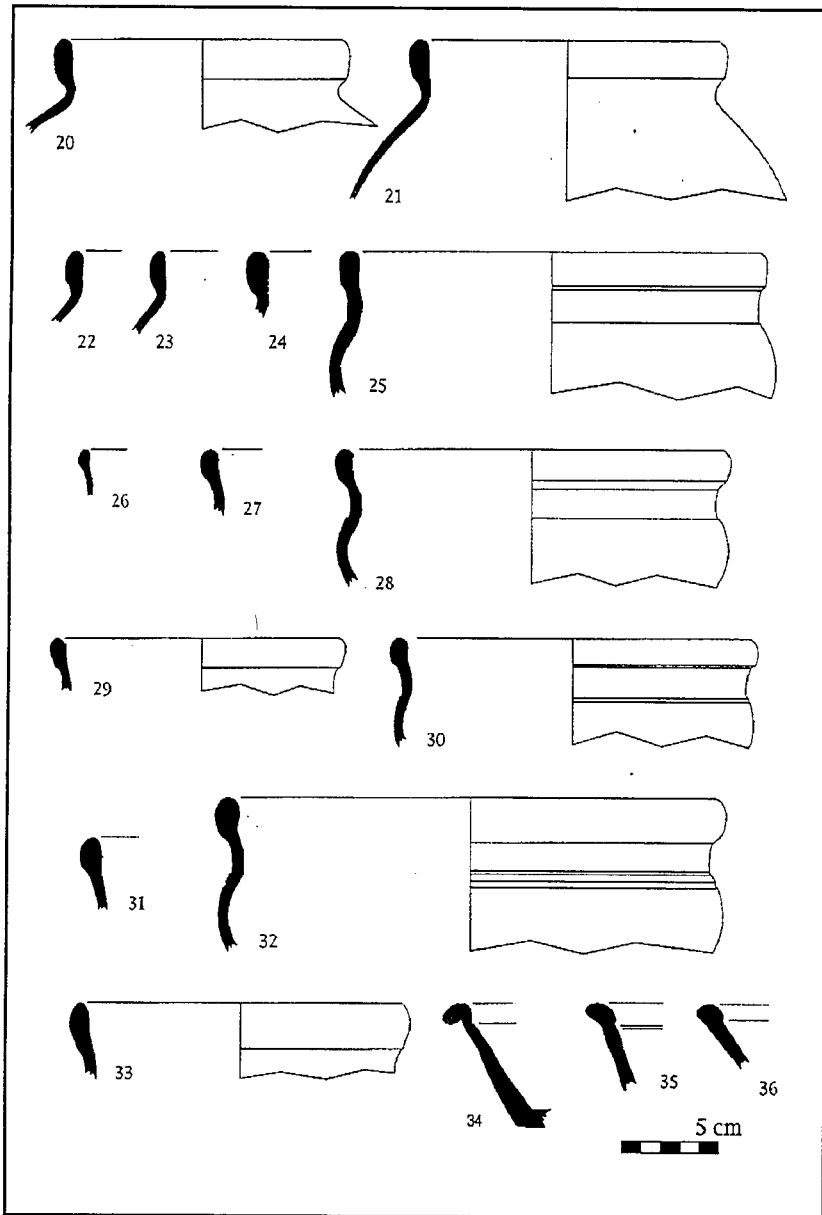


Figure 5 - Mobilier provenant du sondage 4
 1-17 : commune oxydante micacée/à engobe micacé

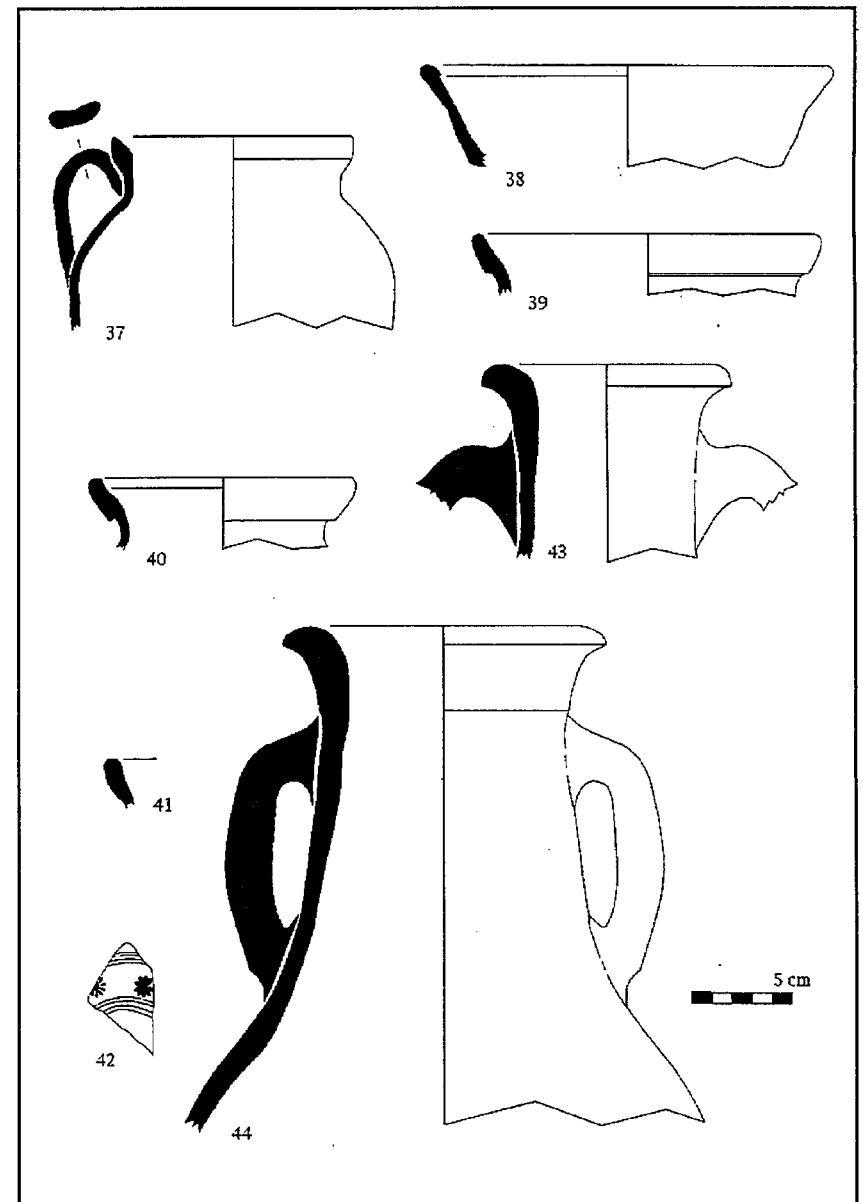


Figure 6 - Mobilier provenant du sondage 4
 37-38 : commune oxydante micacée/à engobe micacé, 39-41 : commune à pisolithes à cuisson oxydante, 42 : claire D, 43-44 : amphore africaine

LES MONNAIES (5)

Cinq petits bronzes ont été trouvés. Quatre proviennent du dépotoir (C3) et le dernier a été découvert à la surface des pierres qui comblaient les silos.

Trois monnaies datent du règne de Constance II (337, 361), une de Constantin II le jeune (337, 340) et une de Constantin I le grand (307, 337).

DATATION

L'abondance des céramiques oxydantes micacées/à engobe micacé situe, de toute évidence, les ensembles précédemment cités dans le courant du IV^{ème} siècle. La présence de céramique à pisolithes, inconnue avant 350, permet de dater plus précisément la constitution du dépotoir et le comblement des silos de la deuxième moitié du IV^{ème} siècle ap. J.-C. Si l'on tient compte de la période de circulation des monnaies durant l'Antiquité tardive, il n'est pas étonnant de trouver des petits bronzes légèrement plus anciens que le mobilier céramique.

INTERPRETATION

Etant donné la forme de leur creusement, les 3 fosses peuvent être interprétées comme des silos (stockage de céréales ou de semences). Leur agencement est très proche de celui des silos 68/79, 57 et 61 du quartier ouest de Lunel-Viel (Raynaud 1990, 20). Toutefois, leur comblement est très largement postérieur, puisque les silos lunellois sont datés du début du III^{ème} siècle (Ibid., 79).

Le type de remplissage rencontré ici (blocs calcaires, *tegulae*, *imbrices*) est courant. Il atteste une dynamique humaine et la volonté de reboucher les silos en une seule fois.

L'analyse céramologique indique clairement que le comblement des silos et la constitution du dépotoir sont contemporains. Toutefois, une question se pose. Pourquoi avoir créé un dépotoir alors que les silos pouvaient recueillir les déchets ?

Deux interprétations sont possibles :

- soit les silos étaient encore en activité lors de la constitution du dépotoir,
- soit le dépotoir a été créé après que les silos aient été comblés.

La deuxième hypothèse semble être la plus vraisemblable. En effet, il est difficile de penser que l'on ait pu créer un dépotoir à proximité immédiate de silos encore en utilisation.

Sondage 2, C1 (niveau remanié par les labours)

- **luisante** : 15 fgts dont 1 bol LUIS 29, 1 bol LUIS 37a, 1 mortier LUIS 40 et 1 coupe de type indéterminé.
- **claire D** : 3 fgts dont 1 assiette CLAIR-D 67.
- **estampée** : 1 fgt.
- **commune claire engobée** : 8 fgts dont 1 bol CL-ENG B 11 et 1 couvercle CL-ENG E2.
- **commune oxydante micacée/à engobe micacé** : 34 fgts dont 2 urnes COM-E-MA3, 3 marmites COM-E-EM B2, 1 plat COM-E-M C2 et 1 urne de type indéterminé.
- **commune à pisolithes à cuisson oxydante** : 16 fgts dont 1 urne PISO A3, 2 marmites PISO B5c, 1 plat PISO C2b et 1 marmite de type indéterminé.
- **claire engobée** : 8 fgts.
- **claire récente** : 6 fgts.
- **commune kaolinitique** : 32 fgts dont 1 urne KAOL A18, 1 marmite KAOL B24 et 1 urne de type indéterminé.
- **amphore africaine** : 22 fgts dont 1 col d'amphore de type A-AFR 25/3.
- **amphore lusitanienne** : 28 fgts dont plusieurs fragments d'amphore.
- **A-LUS 50** ou 51, pâte beige à verdâtre avec inclusions de mica.
- **amphore de Bétique** : 8 fgts dont 1 col d'amphore A-BET Dr. 23A.
- **céramique indéterminée** : 2 fgts.
- **divers** : 10 fgts os animal, 9 fgts fer.

Sondage 2, C2 (fosses 1, 2 et 3)

- **luisance** : 5 fgts dont 1 bol LUIS 37a.
- **commune claire engobée** : 4 fgts dont 1 bol CL-ENG B11 et 1 plat CL ENG C2.
- **commune oxydante micacée/à engobe micacé** : 14 fgts dont 2 urnes COM-E-M-A3, 1 plat COM-E-M C2 et 1 urne de type indéterminé.
- **commune à pisolithes à cuisson oxydante** : 5 fgts dont 1 marmite PISO B5f
- **commune à pisolithes à cuisson oxydante** : 5 fgts dont 1 marmite PISO B5f
- **commune kaolinitique** : 11 fgts dont 1 urne KAOL A24.
- **lampe à huile** : 1 fgt à pâte calcaire de type Deneauve XI B (Deneauve 1969).
- **amphore africaine** : 59 fgts.
- **amphore lusitanienne** : 13 fgts.
- **amphore de Bétique** : 5 fgts.
- **amphore indéterminée** : 1 fgt
- **divers** : 1 os animal.

C3 (dépotoir remanié)

- **luisante** : 60 fgts dont 1 plat LUIS 2, 1 bol proche du type LUIS 29, (n° 1), 2 bols LUIS 37a (n° 2), 2 mortiers LUIS 40 (n° 3), 1 gobelet LUIS 61, 1 gobelet LUIS 62 (n° 4), 1 gobelet LUIS 70, 1 gobelet LUIS 74, 1 cruche LUIS 95 (n° 5) et 2 bols de forme indéterminée (n° 6, 7).
- **claire D** : 3 fgts dont 1 assiette CLAIR-D 61A (n° 8) et 1 fragment d'assiette à décor estampé (n° 42) de style Hayes A (Hayes 1972).
- **sigillée sud gauloise** : 2 fonds.
- **estampée** : 1 fgt.
- **commune claire récente** : 18 fgts dont 3 plats proches du type CL-ENG C2 (n° 9).
- **commune claire engobée** : 49 fgts dont 2 bols CL-ENG B11 (n° 10, 11), 1 cruche à col évasé (n° 12), 1 plat CL-NG C2 (n° 13), 1 bol proche du type CL-ENG B 11 (n° 14) et 3 bols de forme indéterminée (n° 15, 16).
- **commune kaolinitique** : 97 fgts, dont 1 urne fermée à bord en bandeau et à gorge interne (n° 17), 1 urne proche de la forme COM-E-MA3 (n° 18) et 1 urne proche de la forme KAO A12 (n° 19). Quelques fragments plus tardifs, visiblement intrusifs, ont été distingués, notamment 1 bord de type 6 (typologie Cathma 1993) datable des VI-VII^{ème} siècles.
- **commune à pisolithes à cuisson oxydante** : 1 marmite PISO B5d (n° 39), 7 fgts dont 1 urne PISO A13 (n° 40) et 1 marmite PISO B5f (n° 41).
- **commune oxydante micacée/à engobe micacé** : 270 fgts dont 8 urnes COM-E-MA3 (n° 20-24), 14 marmites COM-E-EM B2 (n° 25-33), 9 plats COM-E-M C2 (n° 34-37) et une urne munie d'une anse (n° 38).
- **sableuse engobée** : 12 fgts.
- **Amphore africaine** : 99 fgts dont 2 amphores A-AFR 25/3 (n° 43-44).
- **Amphore lusitanienne** : 70 fgts dont 1 bord d'amphore A-LUC 51c et plusieurs fragments d'une amphore A-LUS 50 ou 51 ; pâte orangée et micacée, engobe blanc.
- **amphore de Bétique** : 7 fgts.
- **amphore tarraconnaise** : 2 fgts.
- **amphore gauloise** : 1 fgt.
- **amphore italique** : 1 bord ?
- **céramique indéterminée** : 8 fgts, dont 3 fines et 5 communes.
- **amphore indéterminée** : 19 fgts.
- **divers** : 24 fgts os animal, 9 fgts fer, 5 fgts verres

Figure 7 - Inventaire du mobilier

CONCLUSIONS

Cette fouille a été l'occasion de vérifier la validité des interprétations effectuées lors de la prospection de surface. De plus, elle a permis d'affiner la datation du dépotoir et de mettre au jour des silos. Ces derniers sont indétectables en prospection de surface. De surcroît, la fouille a également permis d'avoir un "instantané" sur la consommation des céramiques durant l'Antiquité tardive dans le haut Gard Rhodanien. Elle confirme ainsi ce qui avait été pressenti sur la diffusion des différents catégories de céramiques communes, notamment la forte représentation de la céramique oxydante micacée/à engobe micacé durant la deuxième moitié du IV^{ème} siècle (Buffat 1994, 27).

Bien que s'agissant d'une fouille partielle, l'essentiel des vestiges appelés à disparaître a été compris. En effet, le suivi effectué lors du défonçage (8 décembre) n'a révélé aucune autre concentration de mobilier. On peut donc considérer que les structures se limitaient bien à trois fosses et à un dépotoir.

Ce gisement est, sans aucun doute, à mettre en relation avec un habitat gallo-romain de moyenne dimension (3000 m²), situé à une trentaine de mètres à l'ouest et occupé à partir du II^{ème} jusqu'au VI^{ème} ou VII^{ème} siècle (Petitot, 1992, TR21, Buffat 1994, 44-46). Il nous donne une image intéressante des structures que peut engendrer ce type de bâtiment durant l'Antiquité tardive.

Notes

- (1) Nous remercions M. G. Teissier de nous avoir donné l'autorisation de fouiller sur son terrain.
- (2) N. Chardenon, S. Gaillac, M. Gomez, C. Lagnès, S. Montrognon, Ch. Larozas, R. Platon, A. Raux, P. Rascalou ont également participé à cette opération.
- (3) Pour l'inventaire détaillé du mobilier archéologique découvert : voir figure 7.
- (4) Toutes les références typologiques utilisées sont empruntées au "Dicocer" (Lattara 6).
- (5) Les monnaies ont été identifiées par Ch. Larozas.

Bibliographie

Buffat 1994 : L. Buffat, l'occupation humaine de la commune de Tresques (Gard) durant l'Antiquité tardive et le haut Moyen-Age", mémoire de Maîtrise, Université Montpellier III.
Deneauve 1969 : J. Deneauve, "Lampes de Carthage", C.N.R.S., Paris 1969.
Hayes 1972 : J.W. Hayes, "Late Roman Pottery", Londres, 1972.
Lattara 6 : Collectif sous la direction de M. Py, "Dictionnaire des céramiques antiques en Méditerranée nord-occidentale", Lattara 6, 1993, 624 p.
Petitot 1992 : H. Petitot, "Rapport de Prospection-Inventaire programmée "Vallée de la Tave", déposé au Service Régional de l'Archéologie, Montpellier, 1992.
Raynaud 1990 : Cl. Raynaud, "Le village gallo-romain et médiéval de Lunel-Viel (Hérault), la fouille du quartier ouest (1981-1983)", Paris, les Belles Lettres.

Randonnée- Découverte du patrimoine

Circuit des trois châteaux : Vénéjan, Le Jonquier, Gicon

Par Jean Charmasson

Cette promenade facile (figure 1) de 14 km, vous permettra de faire connaissance avec quelques beaux monuments d'origine, de fonction et d'histoire fort différentes, situés dans un superbe cadre de garrigue à base de chêne vert et de buis.

Rendez-vous à Vénéjan (5 km au nord-est de Bagnols) que vous traversez par la combe qui s'élève sur le plateau dominant le village.

Vous passez au pied du château à votre gauche.

Sur le plateau, un panneau indique le GR 42 se dirigeant vers le sud-est (à votre gauche).

C'est le point de votre départ, mais, avant de vous y engager, allez jeter un regard sur la chapelle romane Saint-Jean-Baptiste que vous voyez derrière vous, et d'où vous aurez une belle vue sur le château et le village.