



HAL
open science

Pierrelatte (26), Les Tomples - Du Néolithique sous la centrale

Clément Moreau

► To cite this version:

Clément Moreau. Pierrelatte (26), Les Tomples - Du Néolithique sous la centrale. Service Régional d'Archéologie Auvergne-Rhône-Alpes. Journées archéologiques régionales, 2018, Saint-Romain-de-Lerps, France. 2018. <hal-02264828>

HAL Id: hal-02264828

<https://hal.science/hal-02264828v1>

Submitted on 27 Aug 2019

HAL is a multi-disciplinary open access archive for the deposit and dissemination of scientific research documents, whether they are published or not. The documents may come from teaching and research institutions in France or abroad, or from public or private research centers.

L'archive ouverte pluridisciplinaire HAL, est destinée au dépôt et à la diffusion de documents scientifiques de niveau recherche, publiés ou non, émanant des établissements d'enseignement et de recherche français ou étrangers, des laboratoires publics ou privés.



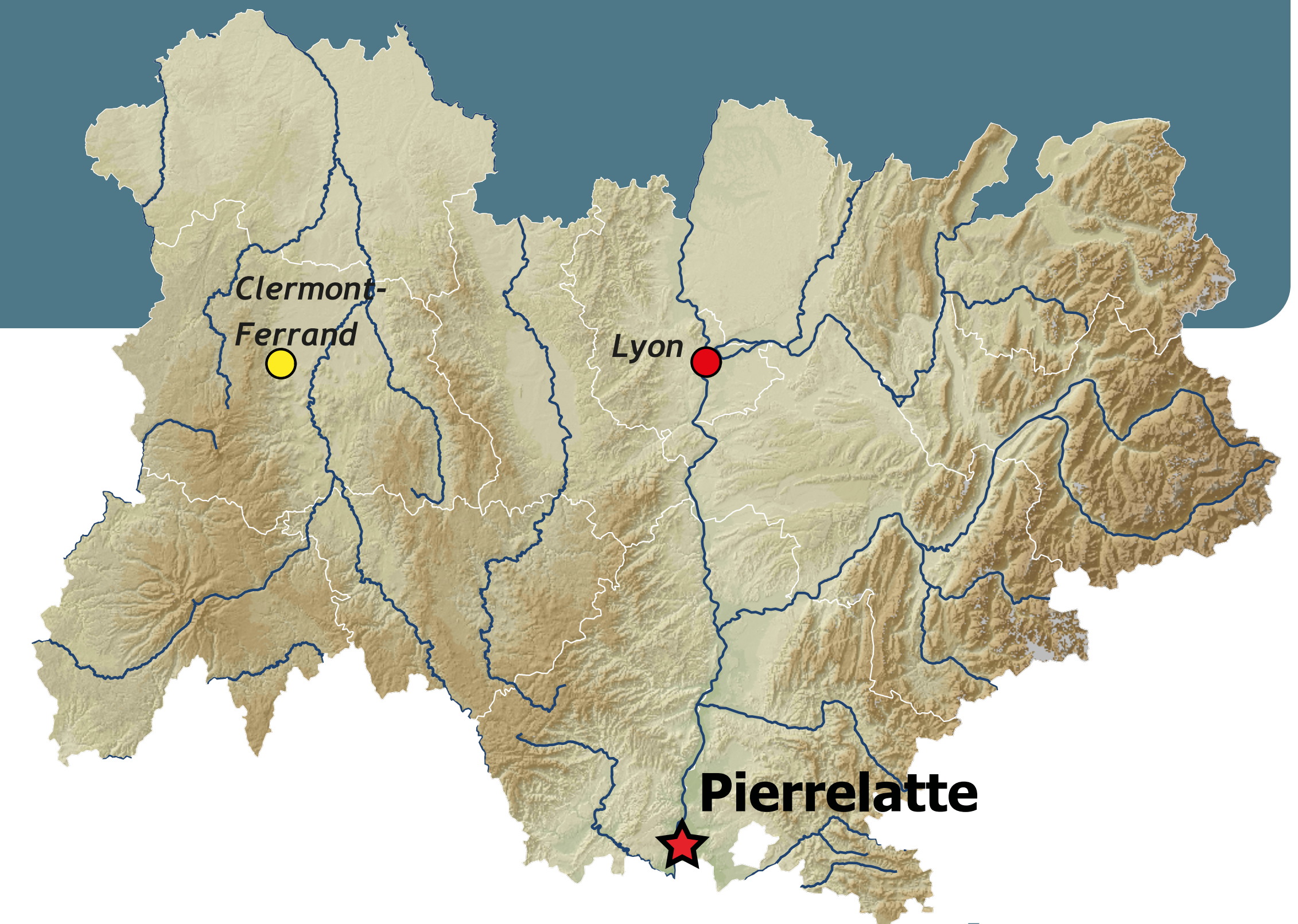
HAL Authorization

Du Néolithique final sous la centrale

Clément Moreau¹

En résumé :

Sur la commune de Pierrelatte (Drôme), une fouille menée en 2017 a permis de mettre en évidence une occupation du début du Néolithique final à 3 km au nord de la centrale du Tricastin. Malgré un faible nombre de structures, les datations et la céramique signent une occupation homogène d'origine méridionale autour de 2900 avant notre ère.



Un site domestique peu structuré

A la fin de l'année 2017, au lieu-dit «Les Tomples», suite à un diagnostic conduit sous la responsabilité de C. Chatellier (Inrap), une fouille sur près de 4000 m² a permis de mettre au jour une petite occupation néolithique recoupée par de rares structures antiques et modernes. La fouille jouxte le gisement des Malalônes qui est reconnu pour son occupation de la fin du Néolithique ancien (Linossier *et al.* 1997), mais les indices de cette période sont rares sur notre fouille.

Une occupation des débuts du Néolithique final a été mise en évidence, avec deux épandages de mobiliers non structurés, un puits, quelques fosses silos et de multiples trous de poteau. Parmi les datations effectuées, cinq sont comprises dans un intervalle entre 3100 et 2800 avant notre ère. Le corpus lithique est en cours d'étude, mais la céramique corrobore bien cette attribution chronologique.

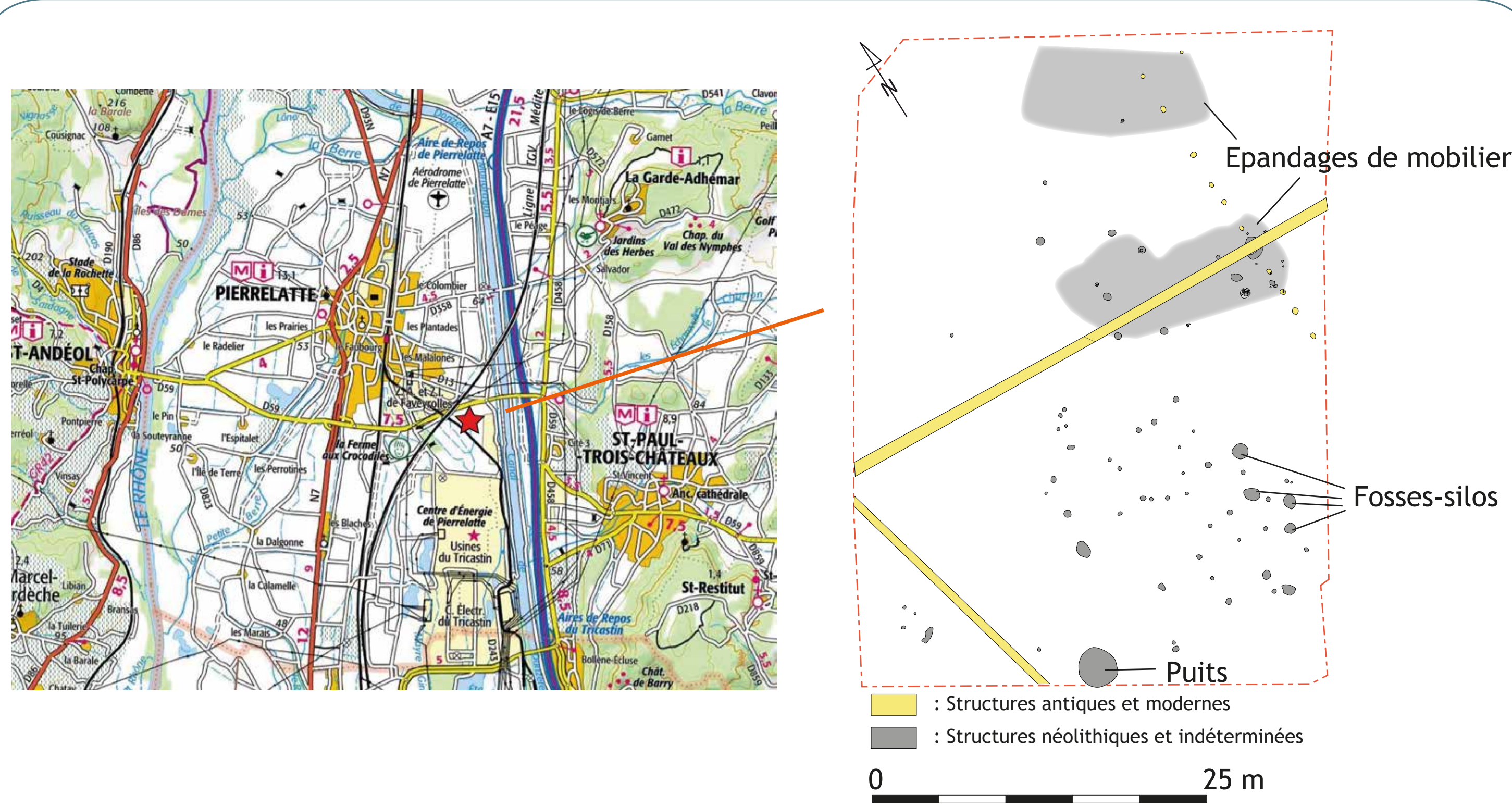


Fig. 1 : Localisation et extrait du plan du site

Un corpus céramique homogène

Le corpus céramique (NMI = 161) est assez mal conservé et très fragmenté, mais la série principalement issue du puits et des niveaux d'épandage est plutôt éloquente. Ce corpus est composé de formes simples (coupes, bols, gobelets à bords rentrants...), ornées de multiples appliques (mamelons et languettes sous le bord) et de décors variés de cannelures (panneaux de lignes parallèles, chevrons, arceaux).

La plupart des traits morphologiques et décoratifs renvoient au groupe de Fraischamp défini sur le site de la Roque-sur-Pernes (Vaucluse) (Sauzade *et al.* 1990). Des parallèles plus méridionaux peuvent également être réalisés avec le faciès central de la culture de Ferrières ou encore les débuts du Fontbousse, avant l'apparition des formes carénées (Gutherz, Jallot 1992).

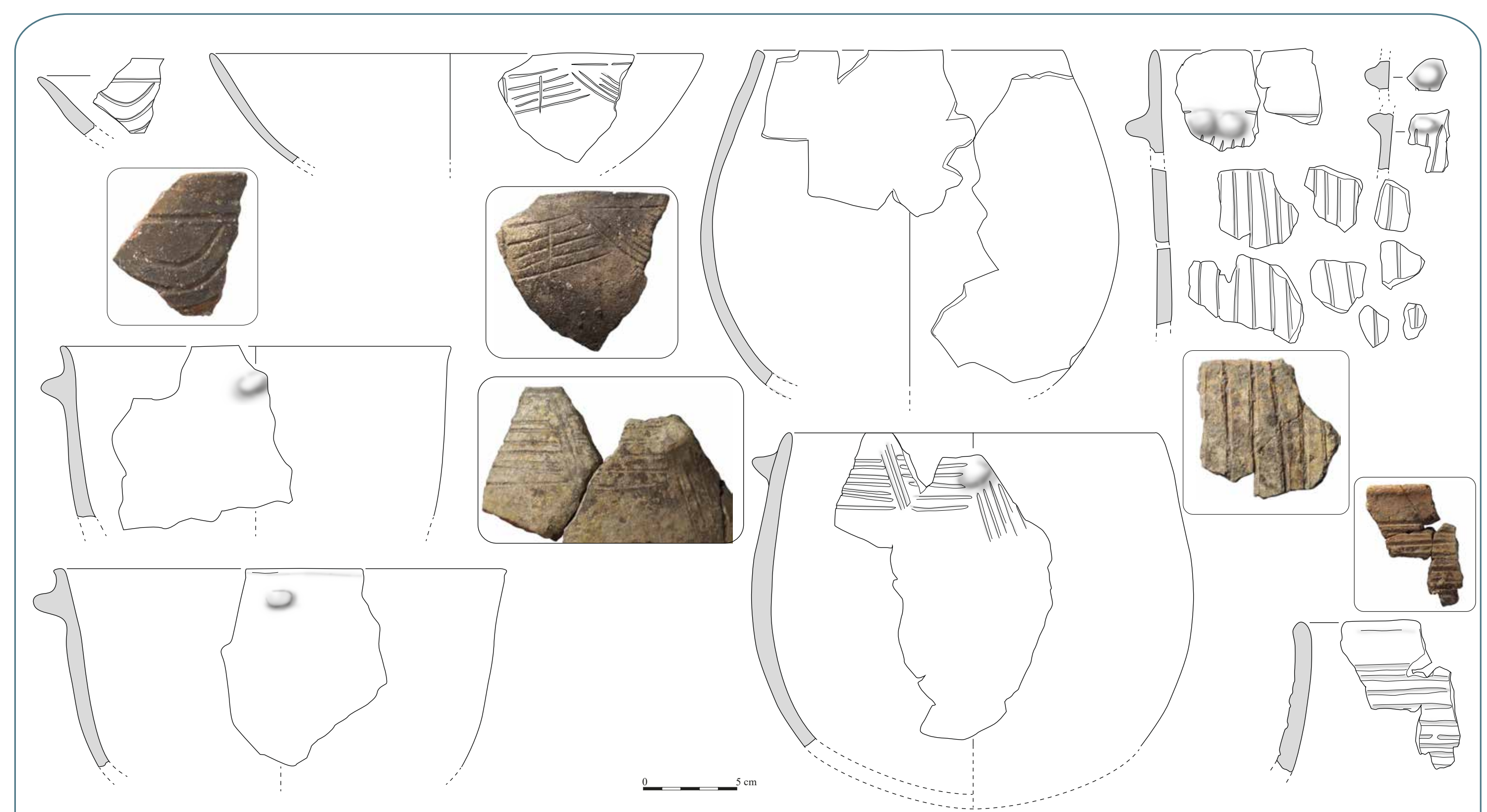


Fig. 2 : Sélection du corpus céramique Néolithique final

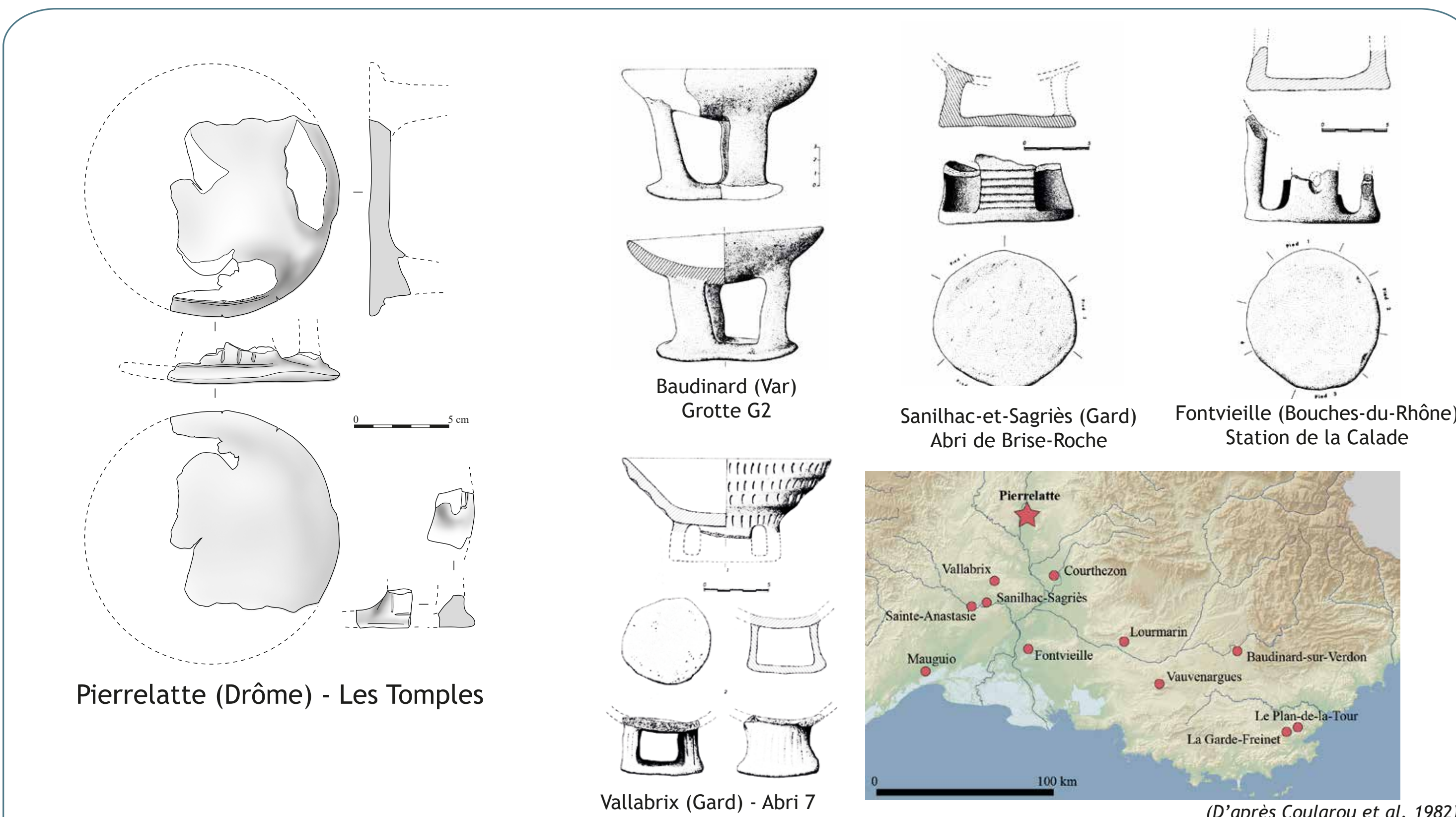


Fig. 3 : Comparaison et répartition des vases polypodes néolithiques

Découverte d'un vase polypode

Parmi ce corpus céramique, des éléments se rattachent à deux exemplaires de vases polypodes. L'individu le mieux conservé présente un socle circulaire de 13 cm de diamètre avec probablement quatre pieds qui en partent. Ces pieds sont mal conservés, mais on perçoit des décors cannelés sur l'extérieur.

La découverte de ce type de vase est encore peu fréquente, mais une synthèse relativement ancienne (Coularou *et al.* 1982), ainsi que quelques rares exemplaires plus récents montrent une répartition autour de la basse vallée du Rhône. L'individu de Pierrelatte est très proche de ceux de Sanilhac-et-Sagriès et de Vallabrix qui sont également décorés. Sur ce dernier site, les céramiques associées sont d'ascendance fontbuxienne.

Bibliographie :

- Coularou *et al.* 1982 : COULAROU (J.), COURTIN (J.), GUTHERZ (X.) - Les coupes polypodes chalcolithiques du sud-est de la France (Languedoc oriental, Provence), BSPF, 79, 10-12, p. 411-423
- Gutherz, Jallot 1992 : GUTHERZ (X.), JALLOT (L.) - Le Néolithique final du Languedoc méditerranéen, in : Chronologies néolithiques, de 6000 à 2000 avant notre ère dans le Bassin Rhodanien, Actes du colloque d'Ambérieu-en-Bugey, 19-20 septembre 1992, S.P.R., 1995, p. 231-263.
- Linossier *et al.* 1997 : LINOSSIER (M.), FERBER (F.), MOREAU (F.) - Pierrelatte, Drôme, Lot 19, Les Malalônes, Rapport de fouille, AFAN TGV, SRA Rhône-Alpes, 1997.
- Sauzade *et al.* 1990 : SAUZADE (G.), CARRY (A.), CHAMBERT (A.) - Un nouveau faciès du Néolithique final provençal : le groupe du Fraischamps, Gallia Préhistoire, 32, p. 151-178.