



**HAL**  
open science

# Les coopérations territoriales internationales des villes de la région Auvergne-Rhône-Alpes : quel état des lieux ?

Ninon Briot

## ► To cite this version:

Ninon Briot. Les coopérations territoriales internationales des villes de la région Auvergne-Rhône-Alpes : quel état des lieux?. Congrès Doctoral - Journées EVS, Mar 2019, Lyon, France. hal-02110031

**HAL Id: hal-02110031**

**<https://hal.science/hal-02110031>**

Submitted on 25 Apr 2019

**HAL** is a multi-disciplinary open access archive for the deposit and dissemination of scientific research documents, whether they are published or not. The documents may come from teaching and research institutions in France or abroad, or from public or private research centers.

L'archive ouverte pluridisciplinaire **HAL**, est destinée au dépôt et à la diffusion de documents scientifiques de niveau recherche, publiés ou non, émanant des établissements d'enseignement et de recherche français ou étrangers, des laboratoires publics ou privés.

# Les coopérations territoriales internationales des villes de la région Auvergne-Rhône-Alpes : quel état des lieux ?


Les coopérations territoriales internationales des villes ont été peu traitées dans une perspective géographique. Cependant, les coopérations entre villes sont loin d'être spatiales car elles redéfinissent les espaces, les effets de distance, les hiérarchies urbaines. Nous pouvons décliner ces coopérations en trois types : les jumelages, les associations de villes et les projets européens, qui ne s'insèrent pas dans les mêmes réseaux d'acteurs et dans les mêmes échelles spatiales.

**Quelles coopérations territoriales mènent les villes de la région Auvergne-Rhône-Alpes à l'échelle internationale ? En quoi ces coopérations permettent-elles de porter l'internationalisation de certaines villes ?**

**Données utilisées :**

- ▶ Les villes de la région Auvergne-Rhône-Alpes de plus de 10 000 habitants, soit un corpus de 95 villes
- ▶ Les coopérations :
  - ▶ Les jumelages à partir de l'Atlas de la coopération décentralisée du Ministère des affaires étrangères
  - ▶ Les réseaux de villes à partir d'une recension des sites communaux et des sites des réseaux de villes
  - ▶ Les projets européens Interreg et Urbact pour les périodes 2000-2006 et 2007-2013 à partir du site keep.org

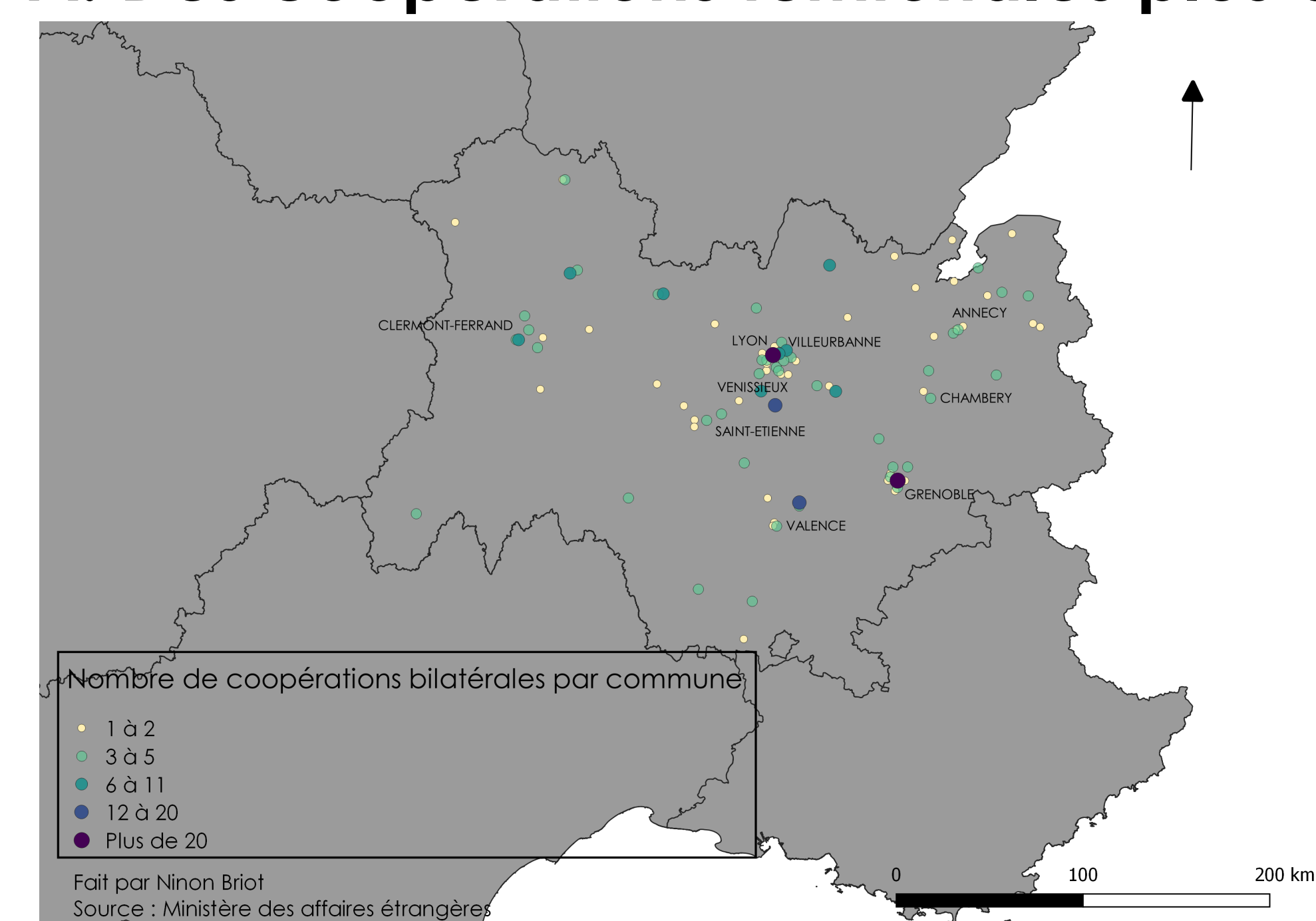
Ninon Briot



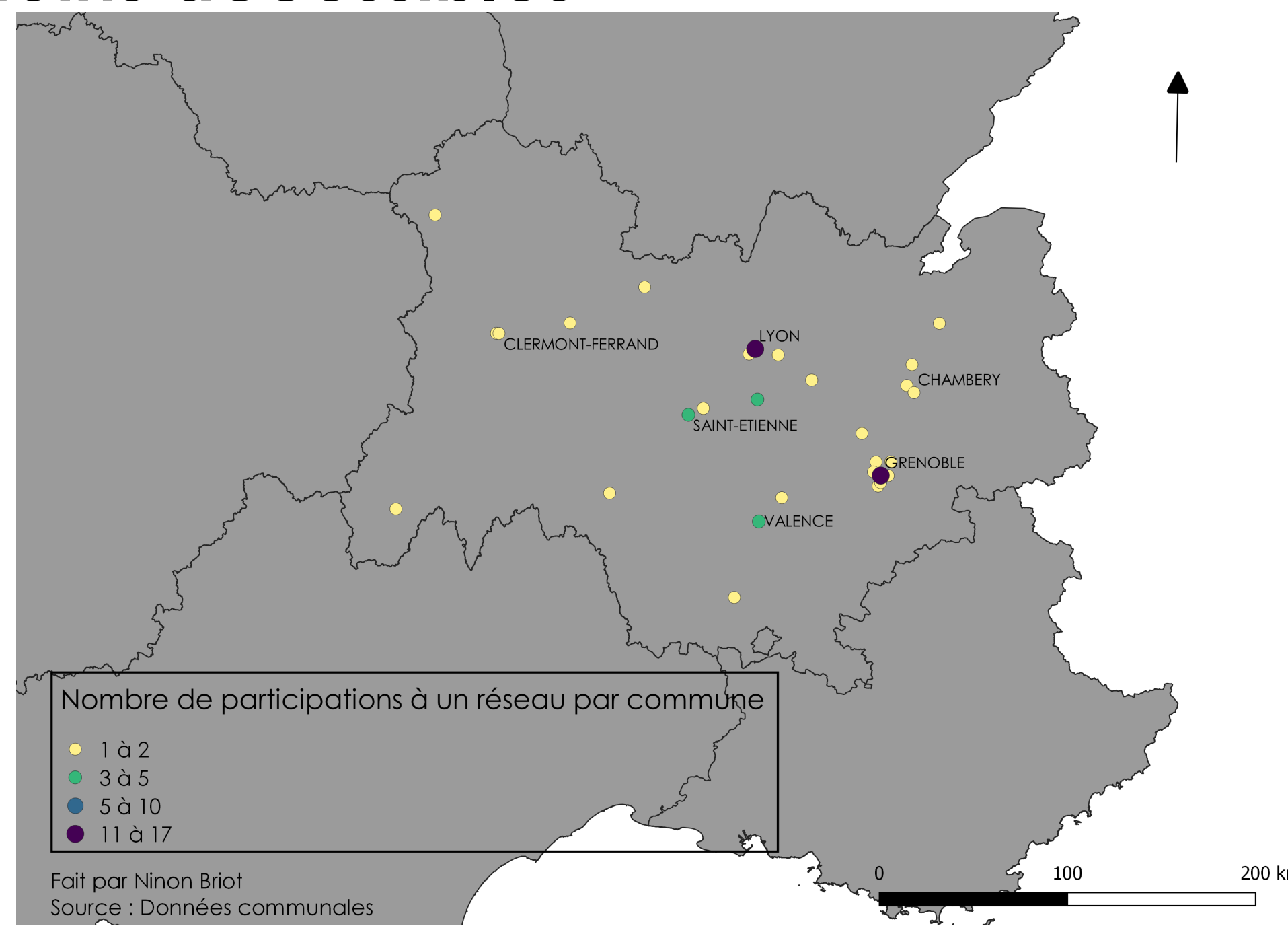
	Jumelage	Projets Européens	Réseaux de villes
<b>Durée</b>	Illimitée	6 ans	Illimitée
<b>Coopération bilatérale ou multilatérale</b>	Bilatérale	Multilatérale	Multilatérale
<b>Échelle</b>	Monde	Européenne	Monde
<b>Type d'acteurs</b>	Élus locaux	Élus locaux Universités Entreprises Associations	Élus locaux Universités Entreprises Associations
<b>Degré d'internationalisation</b>	Faible	Forte	Forte

Les différentes formes de coopérations

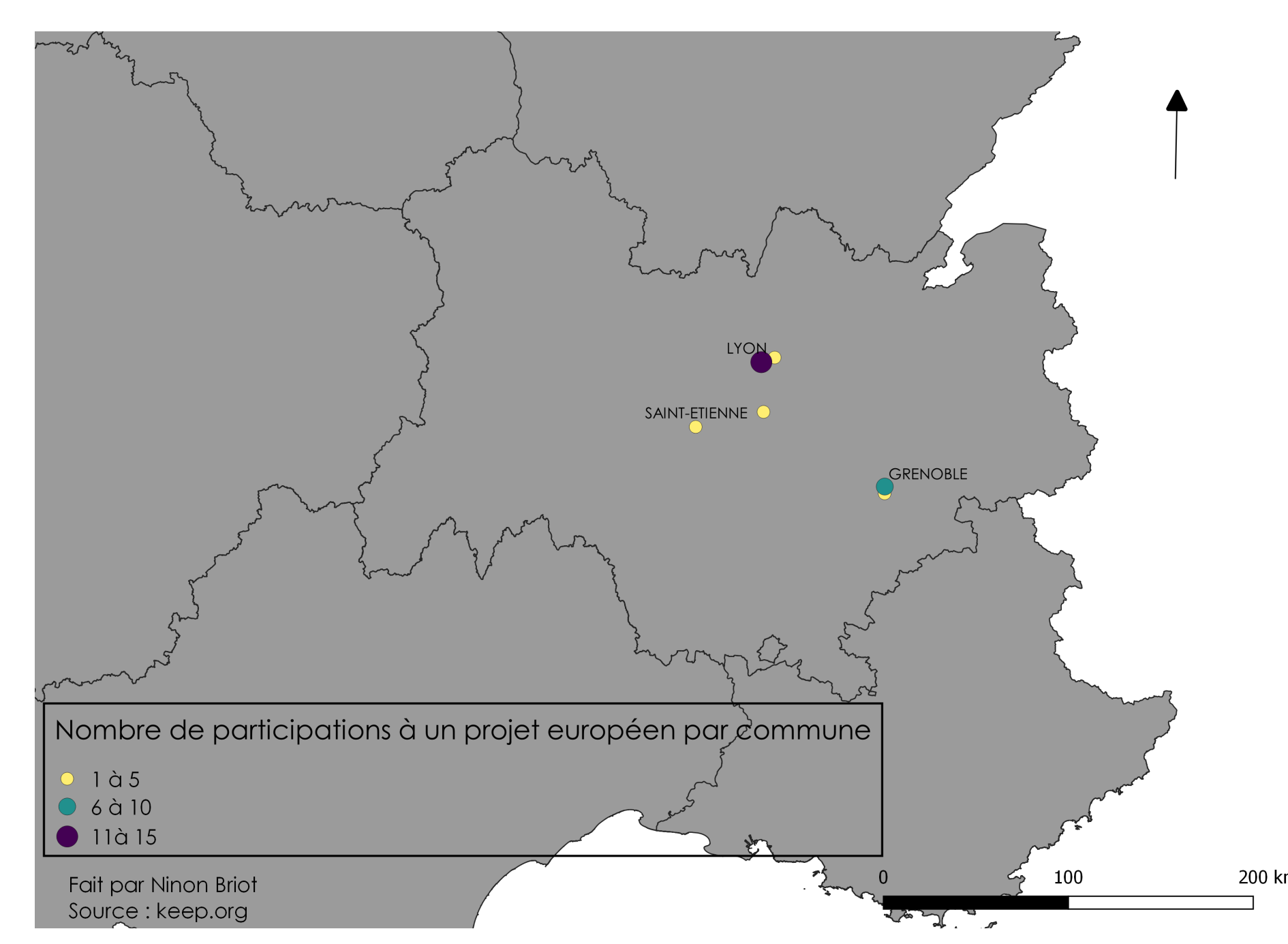
## A. Des coopérations territoriales plus ou moins accessibles



Coopérations bilatérales



Réseaux de villes



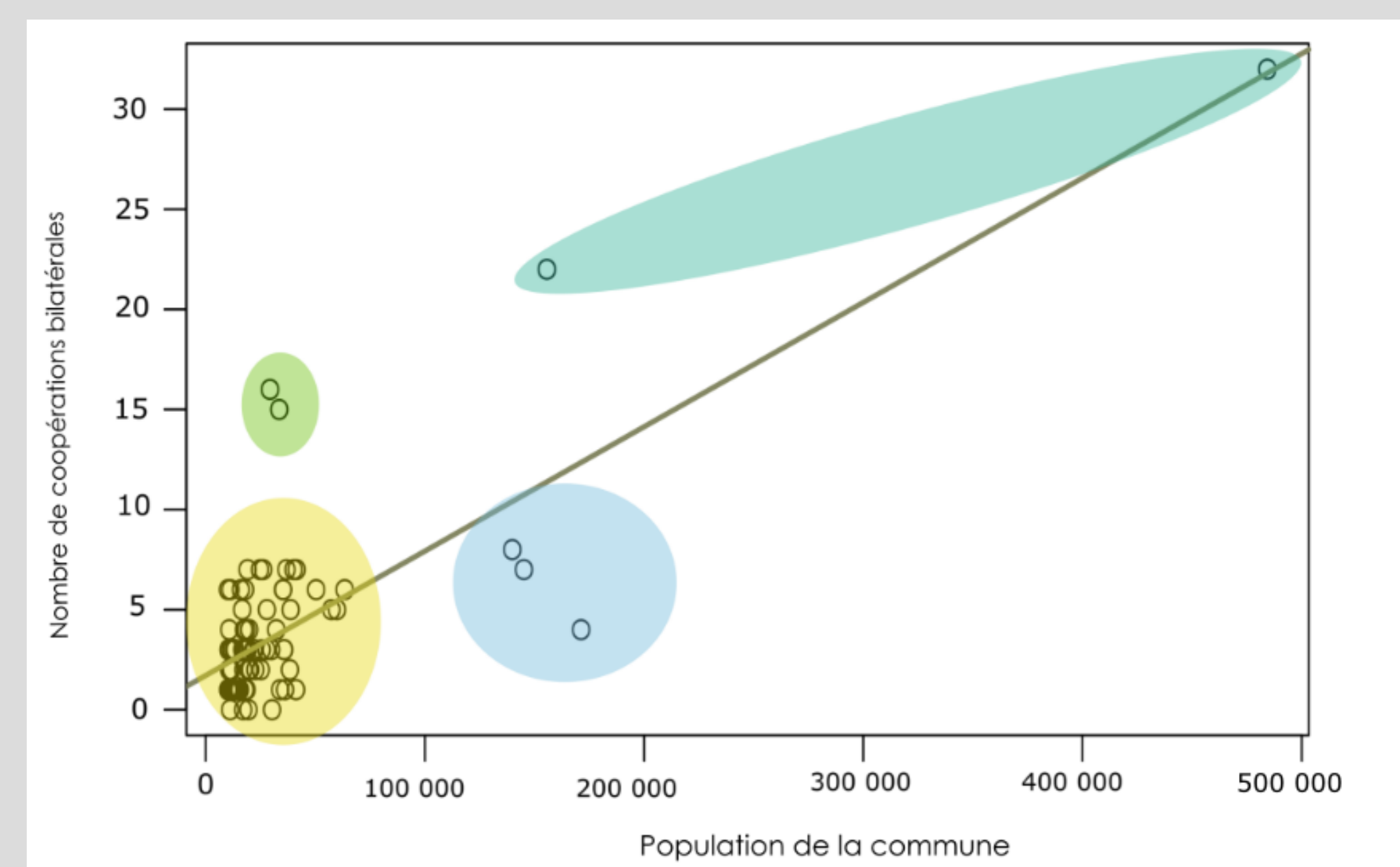
Projets européens

Les coopérations bilatérales sont donc le mode de coopération le plus utilisé, car 96% des villes du corpus ont au moins un lien de coopération bilatérale. Le deuxième mode de coopération le plus usité est le réseau de villes avec 32% des villes du corpus. Enfin le mode de coopération le moins représenté est le projet européen, avec 6% des villes du corpus qui l'ont employé.

Cette accessibilité est le résultat des ressources que chaque ville peut ou veut attribuer aux relations internationales (emploi dédié aux coopérations, capacité financière pour se déplacer dans d'autres villes, capacité linguistique ...). Chaque type de coopération est différemment employé par une ville selon les ressources dont elle dispose.

## B. Des types de villes différents face à la coopération

Des petites villes faiblement internationalisées	Des villes importantes faiblement internationalisées	Des villes moyennes insérées dans des réseaux de coopérations	Des grandes villes internationalisées
Population peu importante (< 30 000 habitants) et peu de coopérations	Des villes qui ont une importance régionale	Des villes moyennes (20 à 30 000 habitants)	Nouent beaucoup de coopérations, de tous types
Représente une grande partie des villes du corpus	Coopèrent peu par rapport à leur place dans le système de villes régional	Fortement insérées dans des réseaux de coopération	Sont en lien avec beaucoup de villes
	Ex = Clermont Ferrand	Ex = Vienne, Romans-sur-Isère	Ex = Lyon et Grenoble

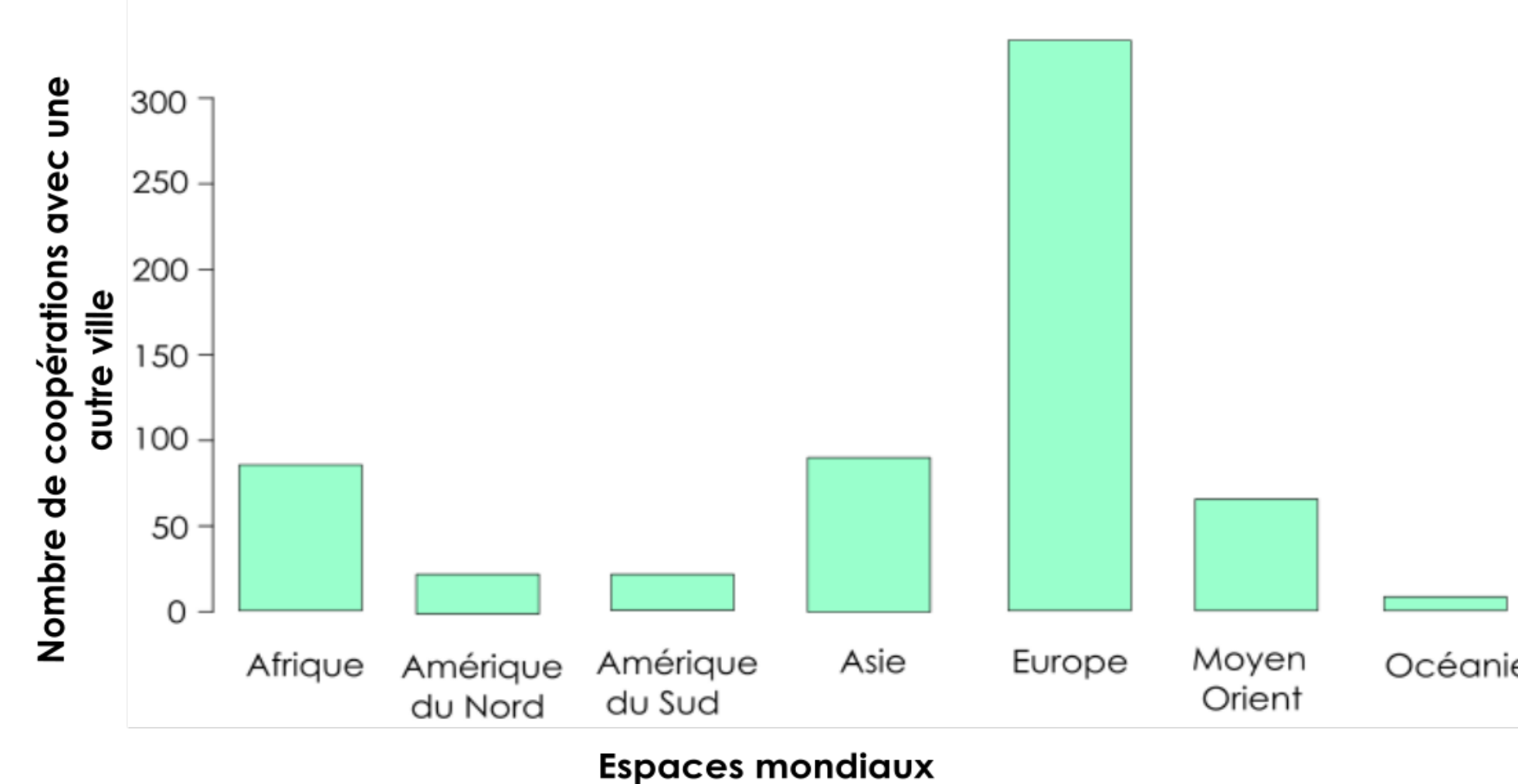


Nombre de coopérations bilatérales par commune en fonction de la population

## C. Lyon, ville internationale



Les villes qui coopèrent de manière préférentielle avec Lyon



Les espaces de la coopération lyonnaise

C'est la ville de la région Auvergne-Rhône-Alpes qui mène aujourd'hui le plus de coopérations. Chaque type de coopération est largement employé, ce qui témoigne de l'attribution de fonds et de personnels dédiés à l'internationalisation. En combinant toutes les coopérations, Lyon coopère avec 625 villes. Les villes d'Europe sont surreprésentées mais on voit émerger des espaces de coopération comme l'Asie, l'Afrique et le Moyen-Orient. Lyon coopère de manière préférentielle (au moins 3 coopérations communes) avec 70 villes. Lyon est une métropole insérée à l'échelle européenne et mondiale.