

LA MAISON FORTE DU CHÂTELET

(commune de Saint-Gervais-Les-Bains, Haute-Savoie)

VOLUME 2 : PLANCHES ET ANNEXES

Laurent D'AGOSTINO (dir.),
Liliana CECI, Christophe GUFFOND, Mylène NAVETAT

Rapport final d'opération archéologique



| | |
|---------------------------------------|-------------------------|
| <i>Région :</i> | Rhône-Alpes |
| <i>Département :</i> | Haute-Savoie |
| <i>Commune :</i> | Saint-Gervais-Les-Bains |
| <i>Lieu-dit :</i> | Le Châtelet dessous |
| <i>Code INSEE commune :</i> | 74236 |
| <i>Opération archéologique n° :</i> | 229880 |
| <i>Autorisation préfectorale n° :</i> | 2008-1157 |
| <i>Type d'opération :</i> | Sondages |
| <i>Responsable d'opération :</i> | Laurent D'Agostino |

RAPPORT FINAL D'OPÉRATION
SÉRIE MOYEN ÂGE

SONDAGES

LA MAISON FORTE DU CHÂTELET (Saint-Gervais-Les-Bains, Haute-Savoie)

Vol. 2 : Planches et Annexes

Laurent D'AGOSTINO (dir.),
Liliana CECI,
Christophe GUFFOND,
Mylène NAVETAT

*Conseil Général de la Haute-Savoie
Service Départemental d'Archéologie*

Commune de Saint-Gervais-Les-Bains

*Direction Régionale des Affaires Culturelles de Rhône-Alpes
Service Régional de l'Archéologie*

Juin 2009

Illustration de couverture :

L'église de Saint-Gervais et la maison forte du Châtelet, d'après BACLER D'ALBE Louis Albert Guillaïn (1761-1848), *Passage du bon Nant (Vallée de St-Gervais)*, Gouache, 21,7 x 32,5 cm - © La Fontaine de Siloé, cliché Denis Rigault, Collection Paul Payot, Conseil Général de la Haute-Savoie.

Avertissement relatif à la communicabilité des rapports de fouilles archéologiques

Les rapports de fouilles constituent des documents administratifs communicables au public dès leur remise au Service Régional de l'Archéologie, suivant les prescriptions de la loi n° 78-753 du 17 juillet 1978 modifiée relative à l'amélioration des relations entre l'administration et le public. Aux termes de la circulaire du 26 mars 1993, ils pourront être consultés ; les agents des Services Régionaux de l'Archéologie rappelleront à tout demandeur les droits de propriété littéraires et artistiques possédés par les auteurs et les contraintes qui en résultent pour tout consultant.

Les prises de notes et les photocopies sont utilisées pour un usage exclusivement privé et non destiné à une utilisation collective (article L122-5 du Code de la propriété intellectuelle). Toute reproduction du texte accompagné ou non de photographies, cartes ou schémas, n'est possible que dans le droit de courte utilisation, avec les références exactes et complètes des auteurs et de l'ouvrage. Par ailleurs, l'exercice du droit à la communication exclut, pour ses bénéficiaires ou pour les tiers, la possibilité de reproduire, de diffuser ou d'utiliser à des fins commerciales les documents communiqués (loi n° 78-753 du 17 juillet 1978, art. 10).

Le non respect de ces règles constitue un délit de contrefaçon puni par l'article 425 du Code pénal.

SOMMAIRE

| | |
|--|----------|
| PLANCHES | 7 |
| PLANCHE Hors Texte : Plan d'ensemble de la maison forte. Échelle 1/50 ^{ème} . DAO : M. Navetat, SDAHS 2008. | |
| PLANCHE I : Plan topographique de la commune et localisation du site. Échelle 1/50000 ^{ème} . DAO : L. D'Agostino, SDAHS 2008. | 8 |
| PLANCHE II : Plan topographique de la commune et localisation du site. Échelle 1/10000 ^{ème} . DAO : L. D'Agostino, SDAHS 2008. | 9 |
| PLANCHE III : Le peuplement autour du chef-lieu de Saint-Gervais dans les années 1730 d'après la mappe sarde. DAO : L. D'Agostino, SDAHS 2008. | 10 |
| PLANCHE IV : Contexte historique et implantation des maisons fortes. Échelle 1/2500 ^{ème} . DAO : L. D'Agostino, SDAHS 2008. | 11 |
| PLANCHE V : État des lieux avant intervention archéologique. Échelle 1/500 ^{ème} . DAO : M. Navetat, SDAHS 2008. | 12 |
| PLANCHE VI : Plan de masse. Bâtiments et sondages. Échelle 1/500 ^{ème} . DAO : M. Navetat, SDAHS 2008. | 13 |
| PLANCHE VII : Emplacement des sondages, coupes stratigraphiques et relevés d'élévations. Échelle 1/100 ^{ème} . DAO : M. Navetat, SDAHS 2008. | 14 |
| PLANCHE VIII : Plan général des bâtiments. Échelle 1/100 ^{ème} . DAO : M. Navetat, SDAHS 2008. | 15 |
| PLANCHE IX : Bâtiment 1, plan. Échelle 1/50 ^{ème} . DAO : M. Navetat, SDAHS 2008. | 16 |
| PLANCHE X : Bâtiment 1, élévations. Échelle 1/50 ^{ème} . DAO : M. Navetat, SDAHS 2008. | 17 |
| PLANCHE XI : Bâtiment 1, élévations. Échelle 1/50 ^{ème} . DAO : M. Navetat, SDAHS 2008. | 18 |
| PLANCHE XII : Bâtiment 1, coupes stratigraphiques. Échelle 1/20 ^{ème} . DAO : M. Navetat, SDAHS 2008. | 19 |
| PLANCHE XIII : Bâtiment 1, coupes stratigraphiques. Échelle 1/20 ^{ème} . DAO : M. Navetat, SDAHS 2008. | 20 |
| PLANCHE XIV : Bâtiment 2, plan. Échelle 1/50 ^{ème} . DAO : M. Navetat, SDAHS 2008. | 21 |
| PLANCHE XV : Bâtiment 2, élévations extérieures. Échelle 1/50 ^{ème} . DAO : M. Navetat, SDAHS 2008. | 22 |
| PLANCHE XVI : Bâtiment 2, coupes stratigraphiques. Échelle 1/50 ^{ème} . DAO : M. Navetat, SDAHS 2008. | 23 |
| PLANCHE XVII : Bâtiment 4, plan. Échelle 1/20 ^{ème} . DAO : M. Navetat, SDAHS 2008. | 24 |
| PLANCHE XVIII : Secteur 2, Sondages IV et V, coupes stratigraphiques. Échelle 1/50 ^{ème} . DAO : M. Navetat, SDAHS 2008. | 25 |
| PLANCHE XIX : Mobilier céramique. Échelle 1/2. DAO : L. Ceci, SDAHS 2008. | 26 |
| PLANCHE XX : Mobilier céramique. Échelle 1/2. DAO : L. Ceci, SDAHS 2008. | 27 |
| PLANCHE XXI : Mobilier céramique. Échelle 1/2. DAO : L. Ceci, SDAHS 2008. | 28 |

| | |
|--|----|
| PLANCHE XXII : Mobilier céramique. Échelle ½. DAO : L. Ceci, SDAHS 2008. | 29 |
| PLANCHE XXIII : Mobilier en verre. Échelle 1/1. DAO : L. Ceci, SDAHS 2008. | 30 |
| PLANCHE XXIV : Mobilier métallique. Échelle 1/1. DAO : L. Ceci, SDAHS 2008. | 31 |
| PLANCHE XXV : Lapidaire. Échelle 1/20 ^{ème} . DAO : L. D'Agostino, SDAHS 2008. | 32 |
| PLANCHE XXVI : Plan par phases de construction. échelle 1/100 ^{ème} . DAO : M. Navetat, L. D'Agostino, SDAHS 2008. | 33 |

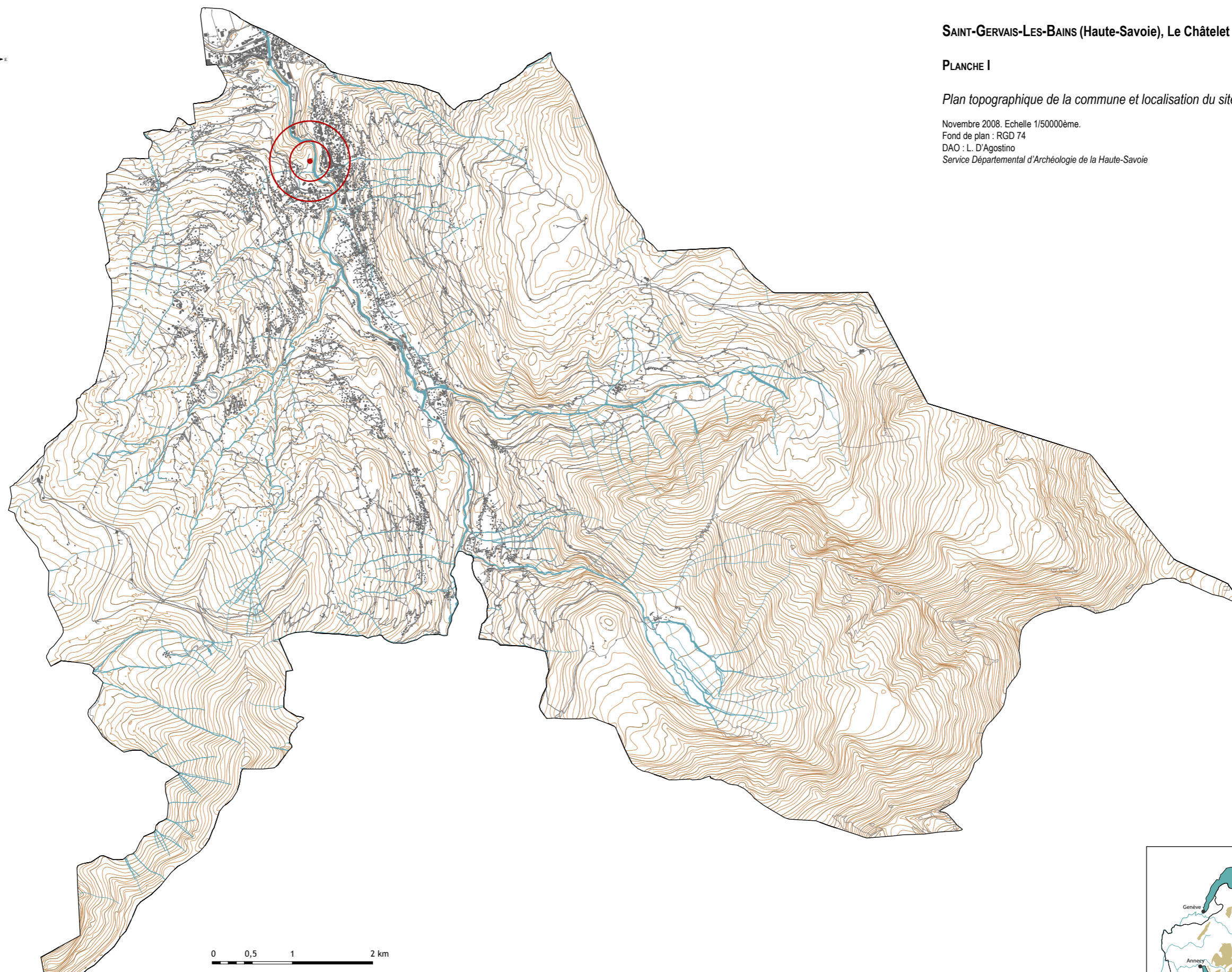
ANNEXES **35**

| | |
|--|----|
| ANNEXE 1 : Pistes de recherches en archives | 37 |
| ANNEXE 2 : Système d'enregistrement | 41 |
| ANNEXE 3 : Inventaire des Espaces | 43 |
| ANNEXE 4 : Inventaire des Faits | 45 |
| ANNEXE 5 : Inventaire des Unités Stratigraphiques | 55 |
| ANNEXE 6 : Inventaire des photographies numériques | 69 |
| ANNEXE 7 : Inventaire des minutes de terrain | 87 |
| ANNEXE 8 : Inventaire de la documentation écrite | 91 |
| ANNEXE 9 : Inventaire du mobilier | 93 |
| ANNEXE 10 : Inventaire des prélèvements | 97 |
| ANNEXE 11 : Inventaire des bacs de stockage du mobilier | 99 |

PLANCHES



Le Châtelet, Bâtiment 1, porte de communication entre les deux caves.

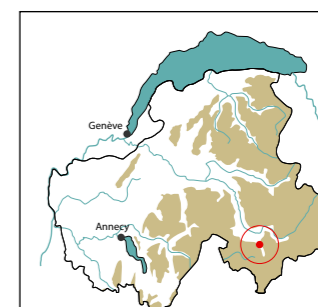


SAINT-GERVAIS-LES-BAINS (Haute-Savoie), Le Châtelet

PLANCHE I

Plan topographique de la commune et localisation du site

Novembre 2008. Echelle 1/50000ème.
Fond de plan : RGD 74
DAO : L. D'Agostino
Service Départemental d'Archéologie de la Haute-Savoie



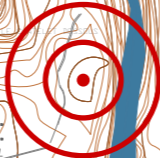


SAINT-GERVAIS-LES-BAINS (Haute-Savoie), Le Châtelet

PLANCHE II

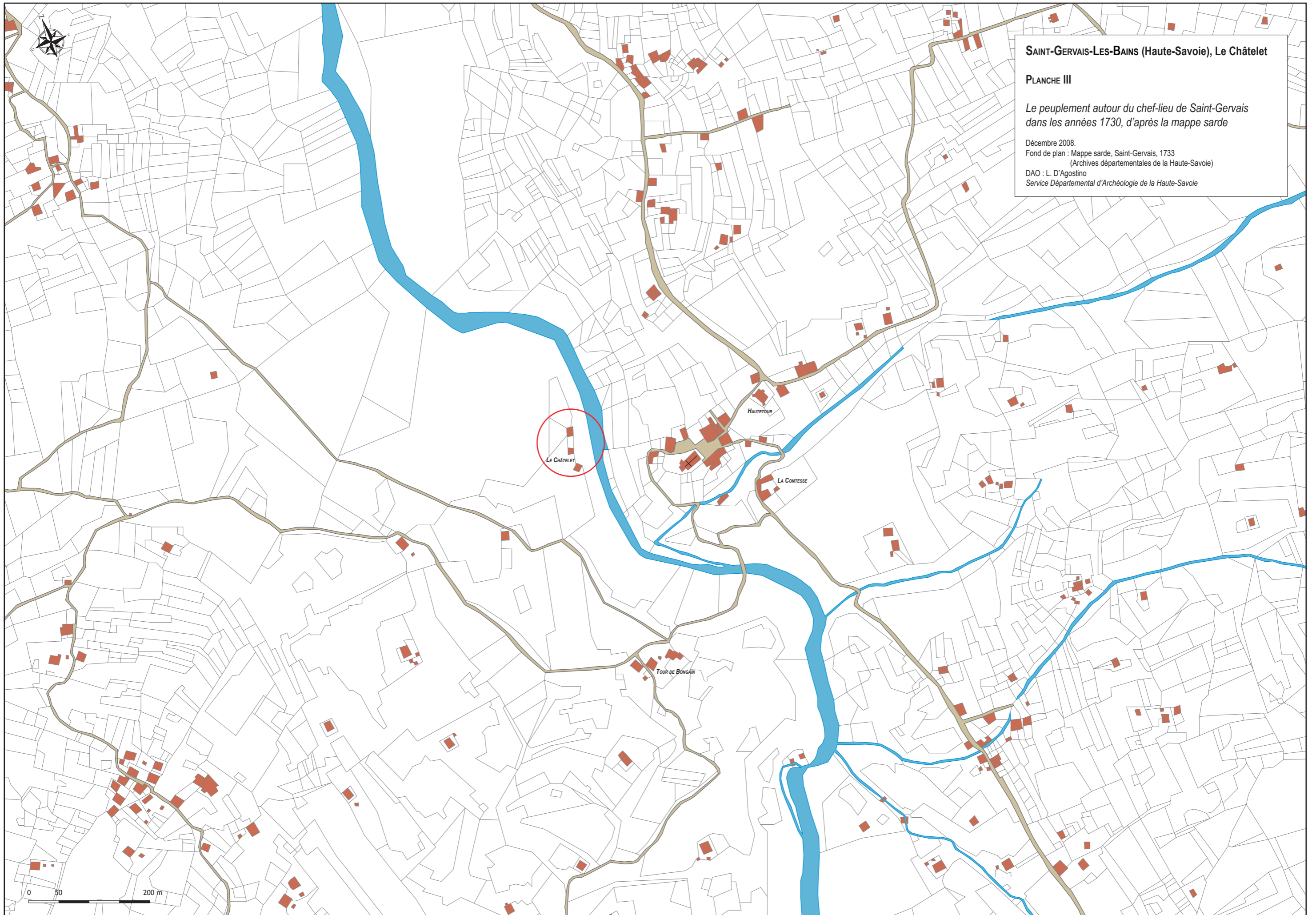
Plan topographique de la commune et localisation du site

Novembre 2008. Echelle 1/10000ème.
Fond de plan : RGD 74
DAO : L. D'Agostino
Service départemental d'archéologie de la Haute-Savoie



Echelle : 1/10000ème

0 100 500 m



SAINT-GERVAIS-LES-BAINS (Haute-Savoie), Le Châtelet

PLANCHE III

Le peuplement autour du chef-lieu de Saint-Gervais dans les années 1730, d'après la mappe sarde

Décembre 2008.
Fond de plan : Mappe sarde, Saint-Gervais, 1733
(Archives départementales de la Haute-Savoie)
DAO : L. D'Agostino
Service Départemental d'Archéologie de la Haute-Savoie

LE CHÂTELET

HAUTETOUR

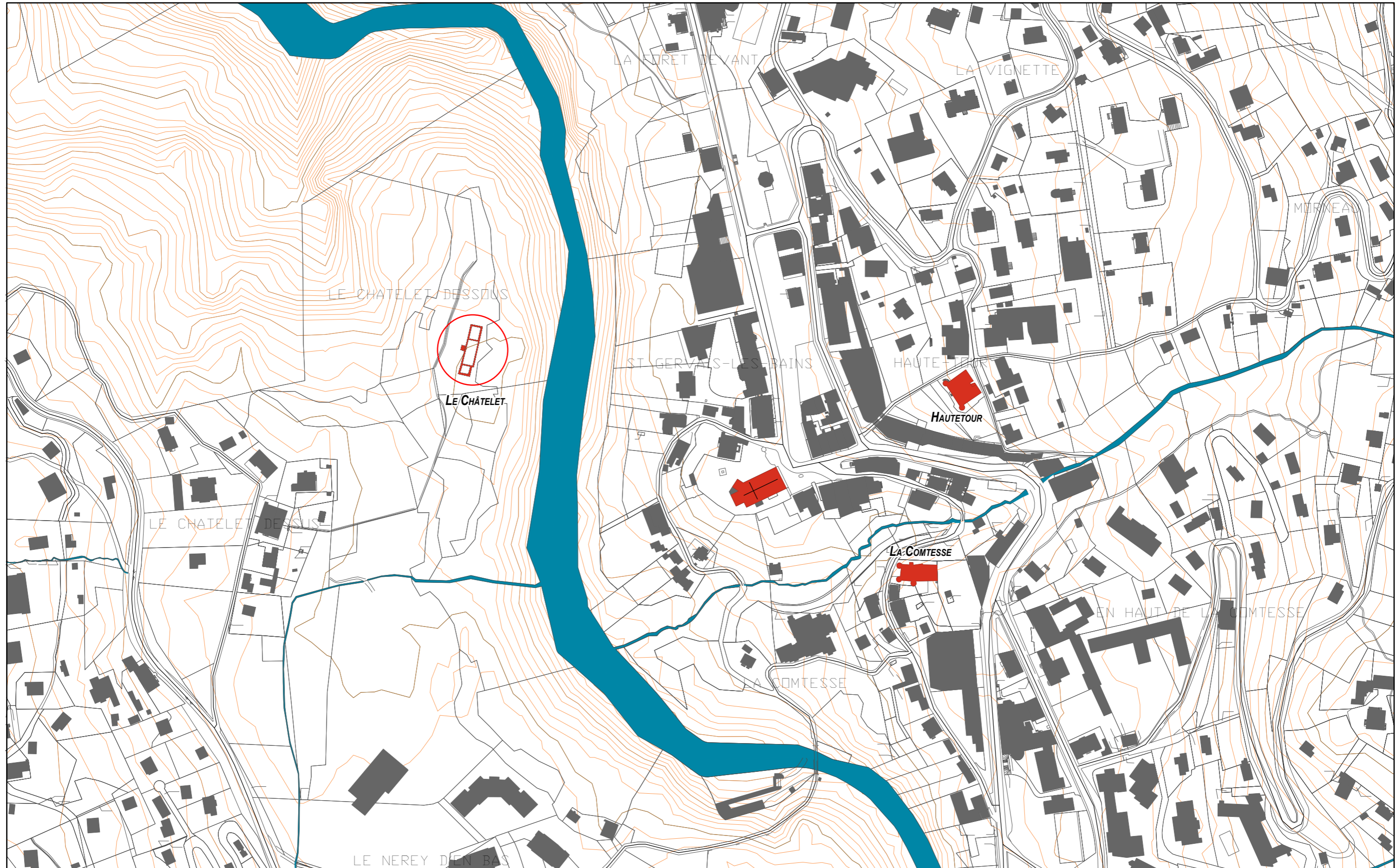
LA COMTESSE

TOUR DE BONGAIN

0 50 200 m



Echelle : 1/2500ème

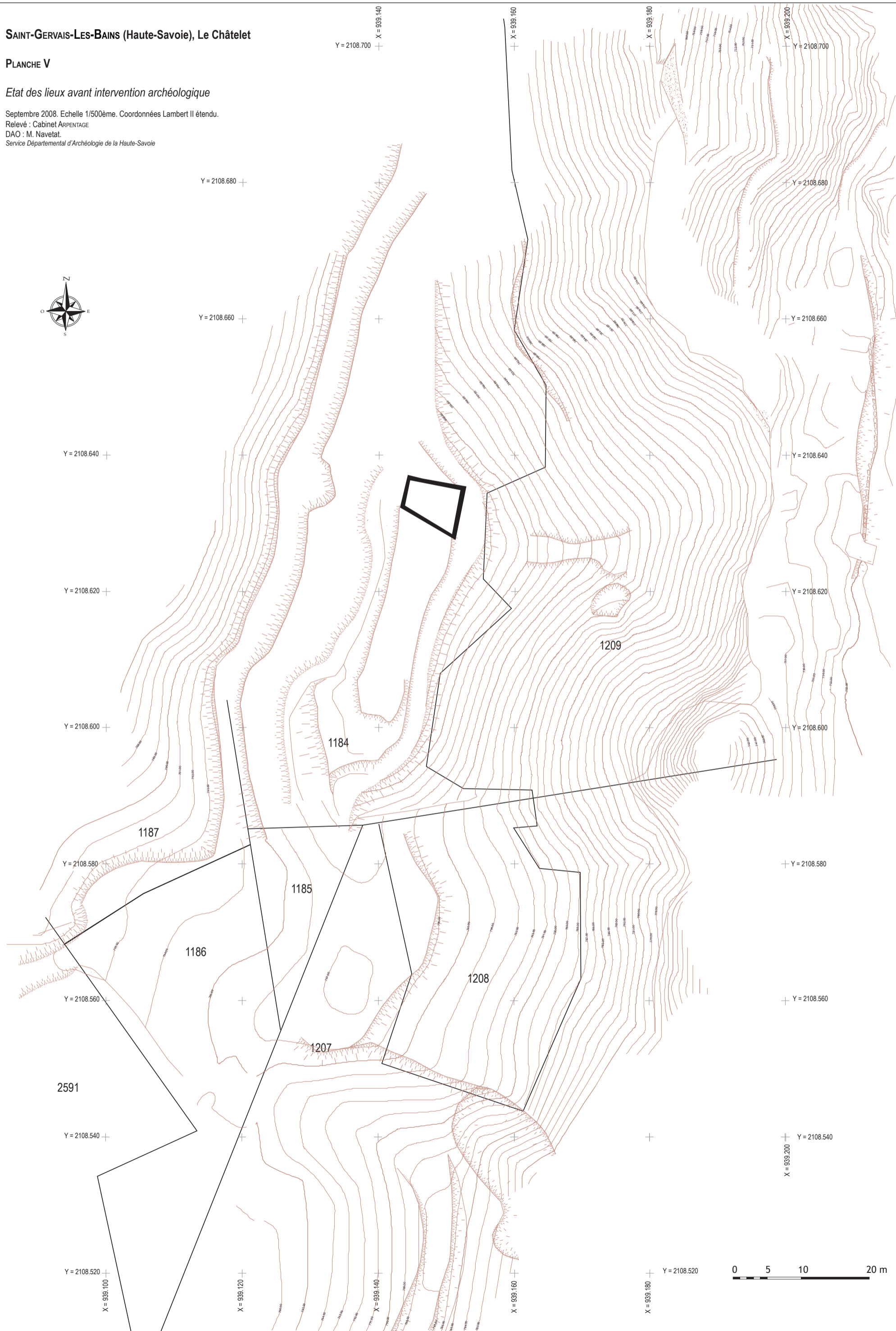


SAINT-GERVAIS-LES-BAINS (Haute-Savoie), Le Châtelet

PLANCHE V

Etat des lieux avant intervention archéologique

Septembre 2008. Echelle 1/500ème. Coordonnées Lambert II étendu.
Relevé : Cabinet ARPENTAGE
DAO : M. Navetat.
Service Départemental d'Archéologie de la Haute-Savoie

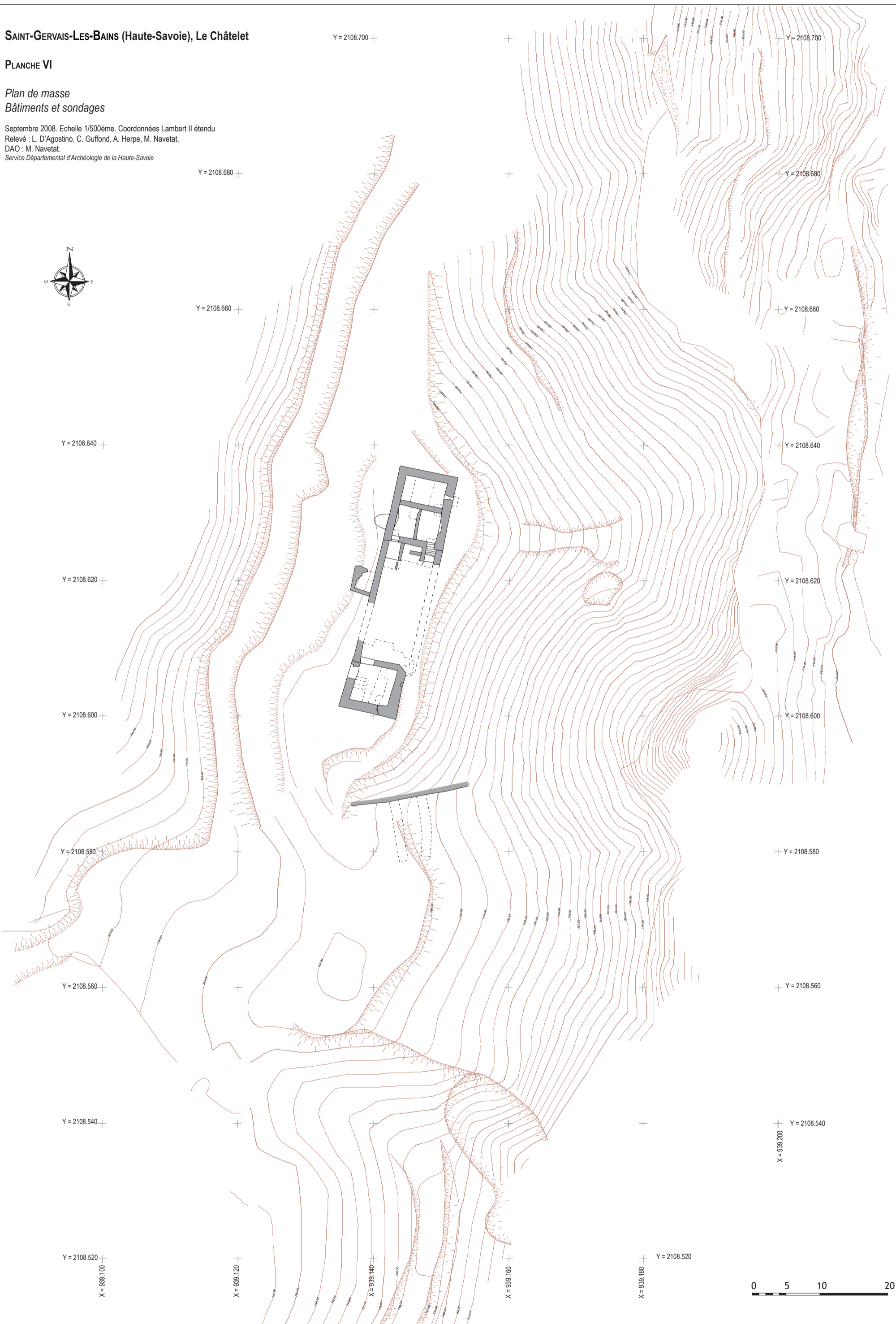


SAINT-GERVAIS-LES-BAINS (Haute-Savoie), Le Châtelet

PLANCHE VI

Plan de masse
Bâtiments et sondages

Septembre 2008. Echelle 1/500ème. Coordonnées Lambert II étendu
Relevé : L. D'Agostino, C. Guffond, A. Herpe, M. Navetat.
DAO : M. Navetat.
Service Départemental d'Archéologie de la Haute-Savoie

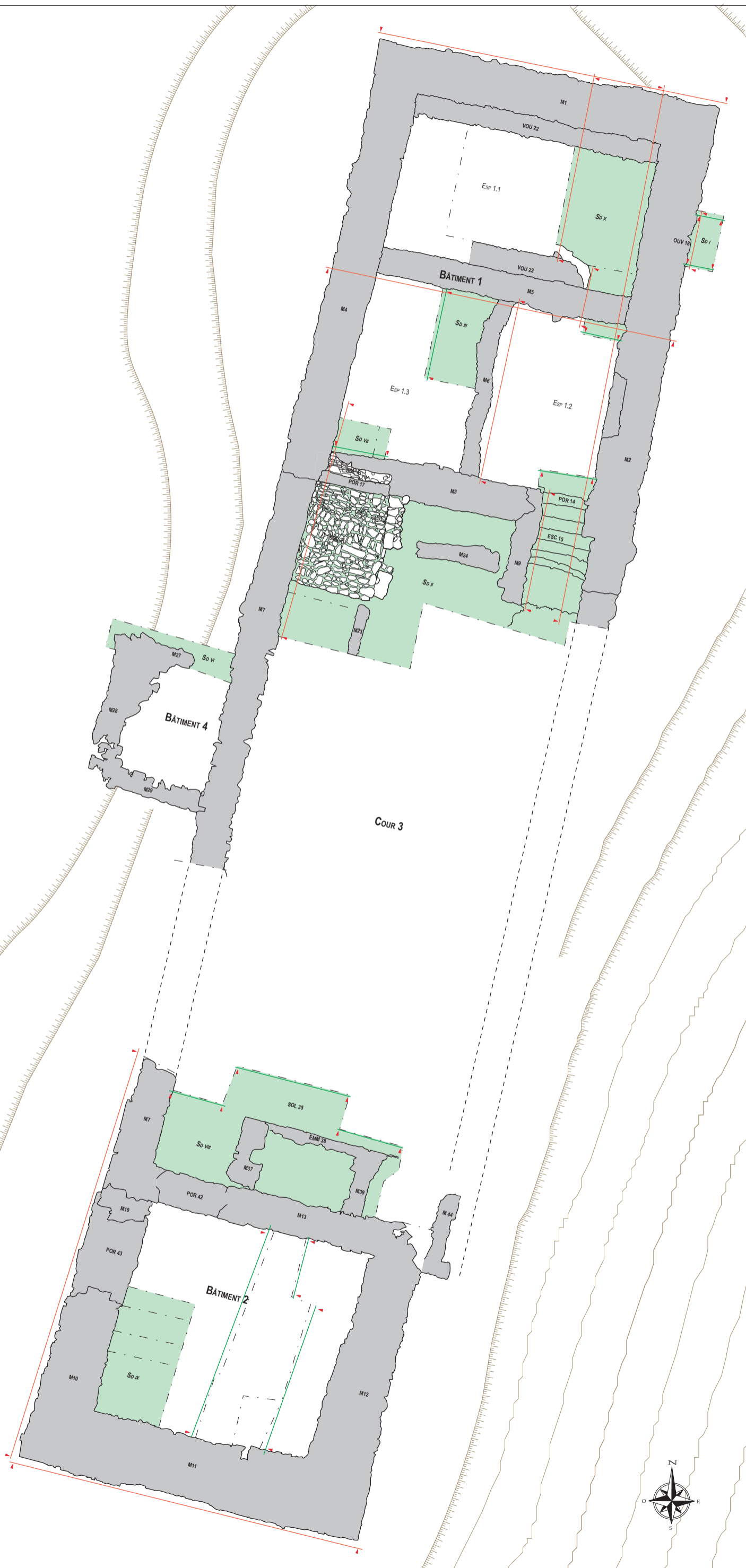


SAINT-GERVAIS-LES-BAINS (Haute-Savoie), Le Châtelet

PLANCHE VII

Emplacement des sondages, coupes stratigraphiques et relevés d'élévations

Septembre 2008. Echelle 1/100ème
Relevé : L. Ceci, C. Guffond, A. Herpe, M. Navetat, E. Roumagoux.
DAO : M. Navetat.
Service Départemental d'Archéologie de la Haute-Savoie



SAINT-GERVAIS-LES-BAINS (Haute-Savoie), Le Châtelet

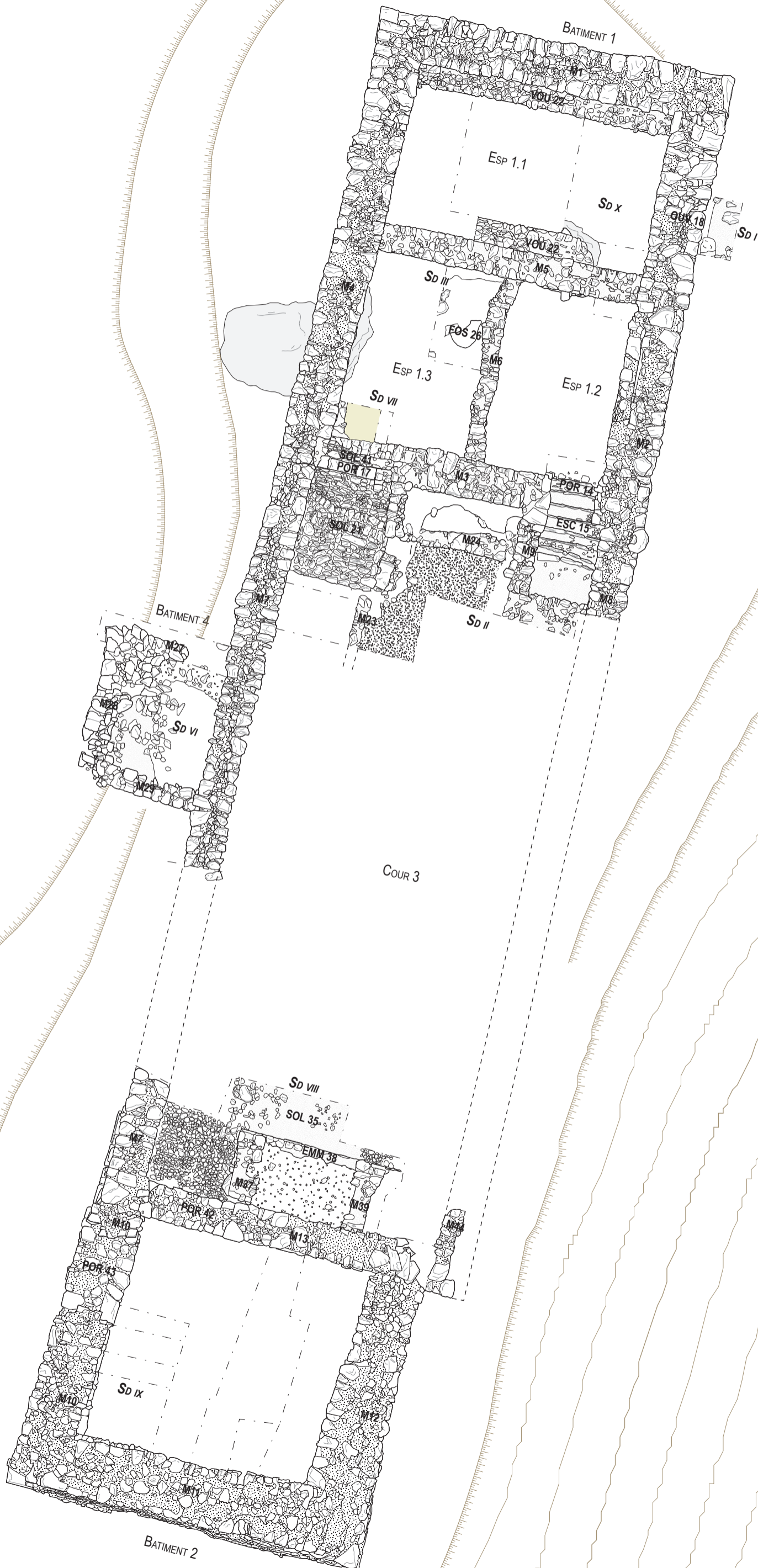
PLANCHE VIII

Plan général des bâtiments

Septembre 2008. Echelle 1/100ème
Relevé : L. Ceci, C. Guffond, A. Herpe, M. Navetat, E. Roumagoux.
DAO : M. Navetat.
Service Départemental d'Archéologie de la Haute-Savoie



| | |
|---------|-----------------------|
| | sol géologique |
| | mortier fin |
| | mortier épais |
| BAT 4 | espace |
| Sd vi | sondage |
| US 1040 | unité stratigraphique |
| M11 | fait |
| | courbes de niveau |
| - - - | limite de fouille |
| - - - - | restitution |



SAINT-GERVAIS-LES-BAINS (Haute-Savoie), Le Châtelet

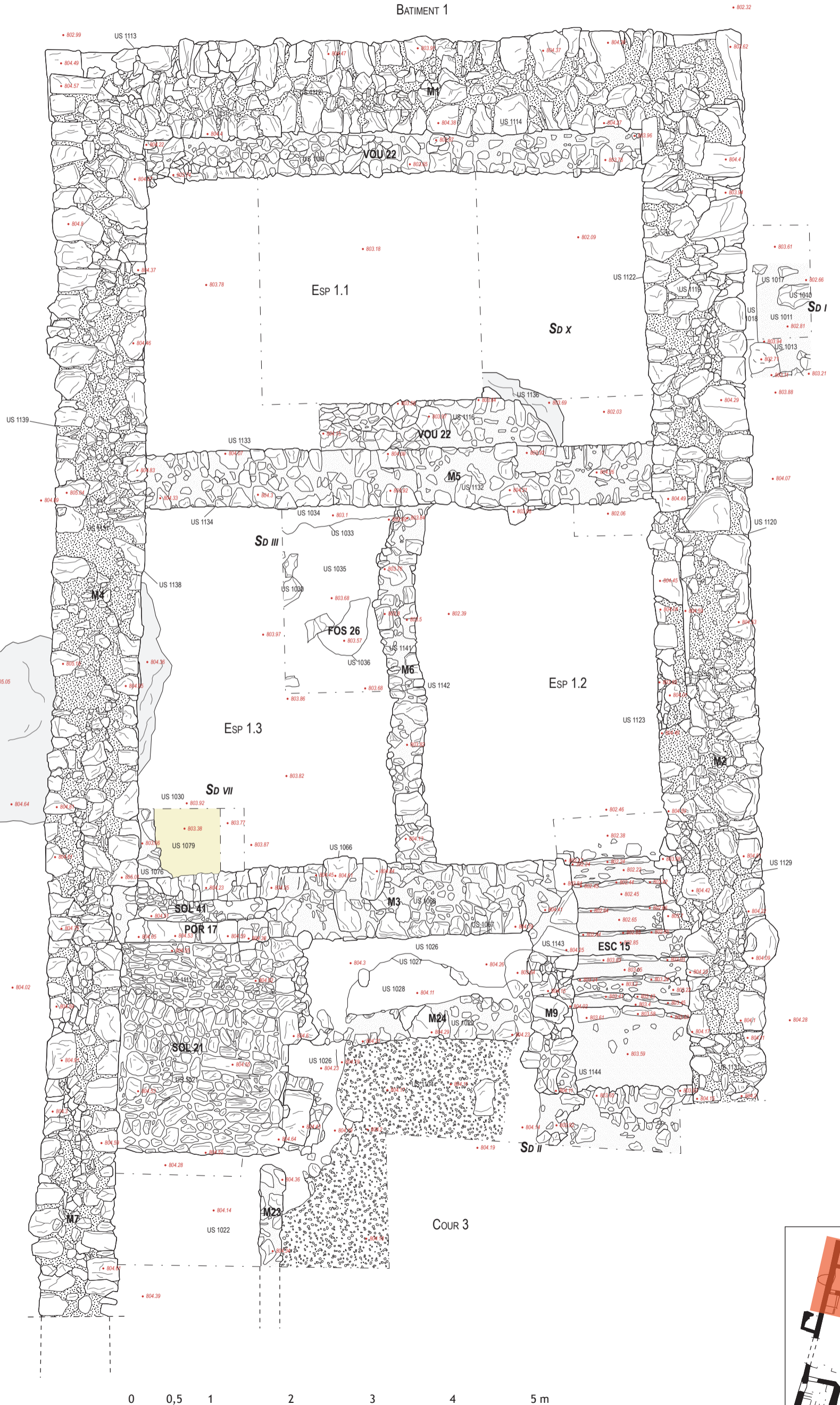
Planche IX





Bâtiment 1, plan

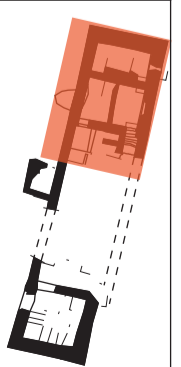
Septembre 2008. Echelle 1/50ème
 Relevé : A. Herpe, M. Navetat.
 DAO : M. Navetat.
 Service Départemental d'Archéologie de Haute-Savoie



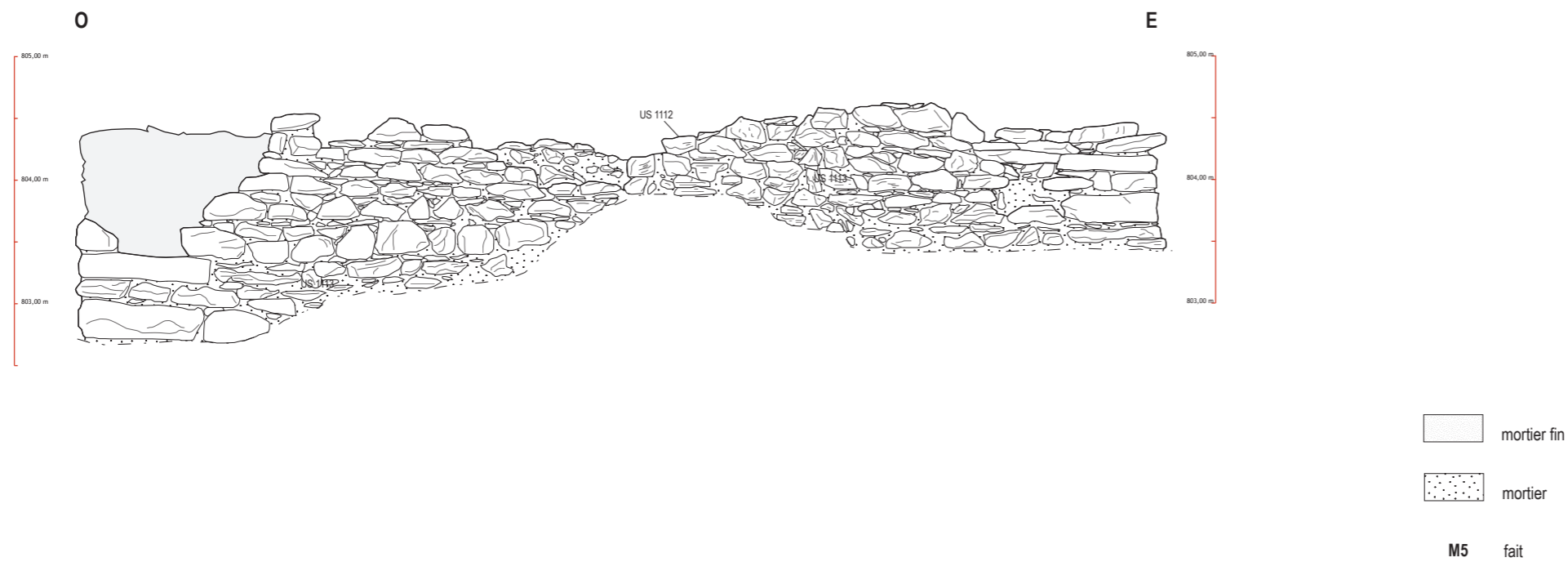
BATIMENT 1



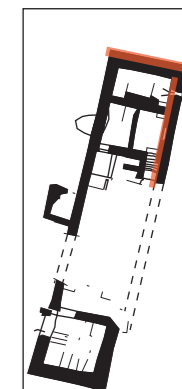
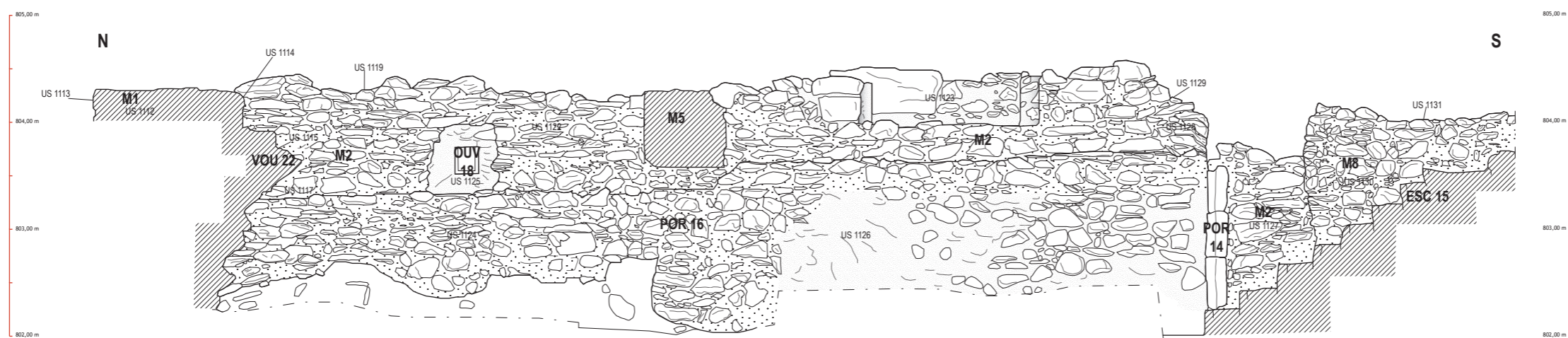
-  sol géologique
-  mortier fin
-  mortier épais
- BAT 4** espace
- Sd VI** sondage
-  803.53 altitude
- US 1040 unité stratigraphique
- M11** fait
- - - limite de fouille



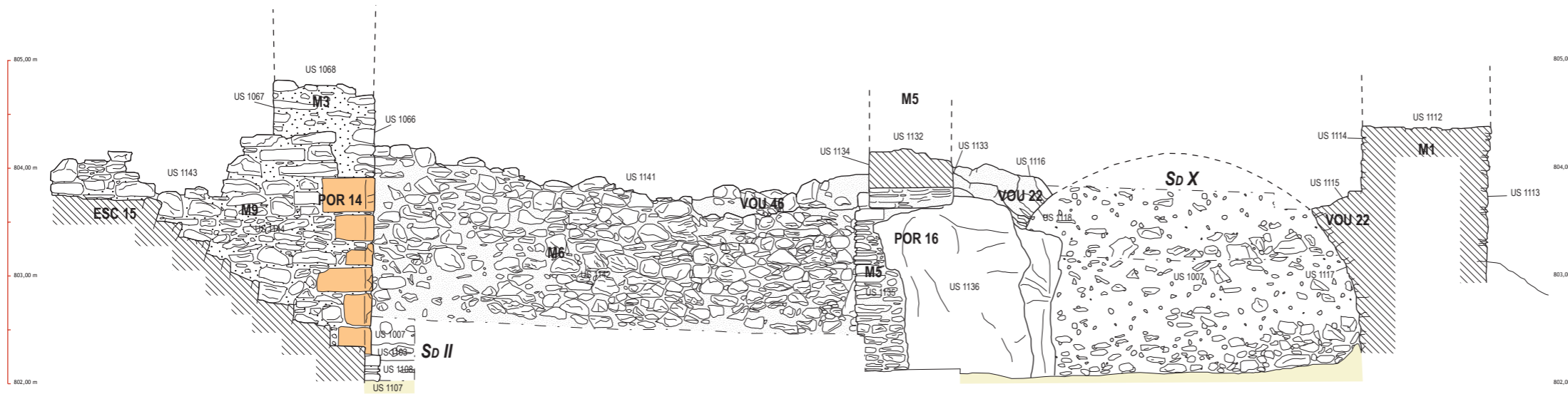
1. Elevation extérieure Mur 1, Bâtiment 1



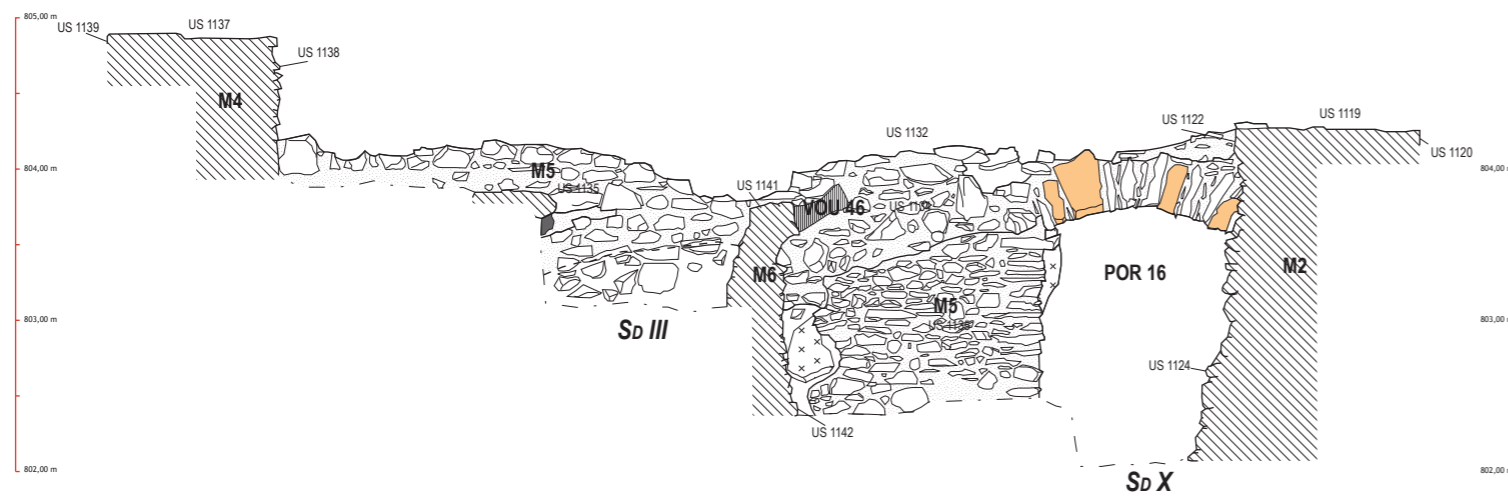
2. Elevation intérieure Mur 2, Bâtiment 1







1. Elevation intérieure M6, Bâtiment 1

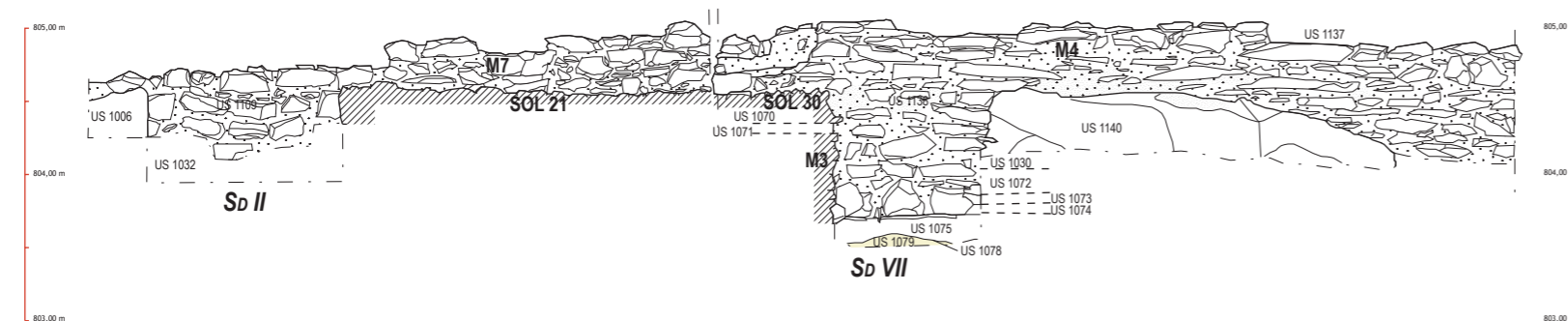


2. Elevation intérieure M5, Bâtiment 1

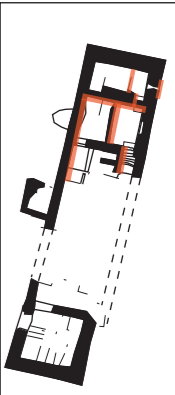
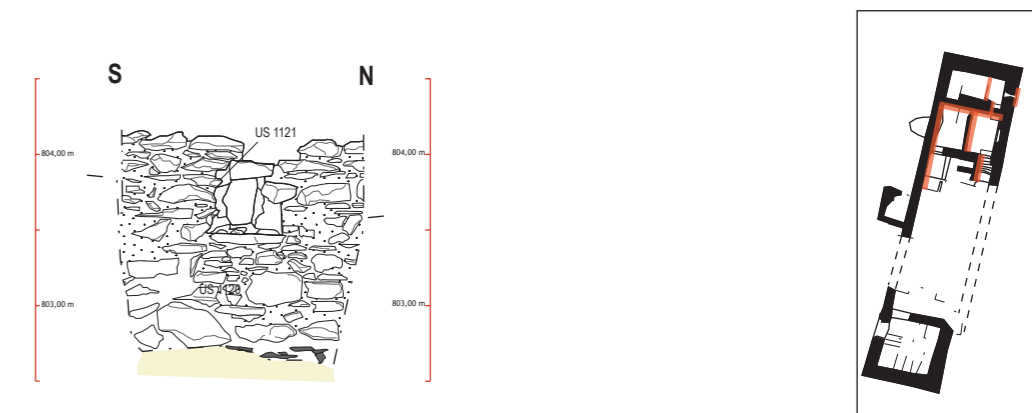


-  sol géologique
-  cargneule
-  mortier fin
-  mortier
- M5** fait
- US 1002 unité stratigraphique
- Sd X** sondage

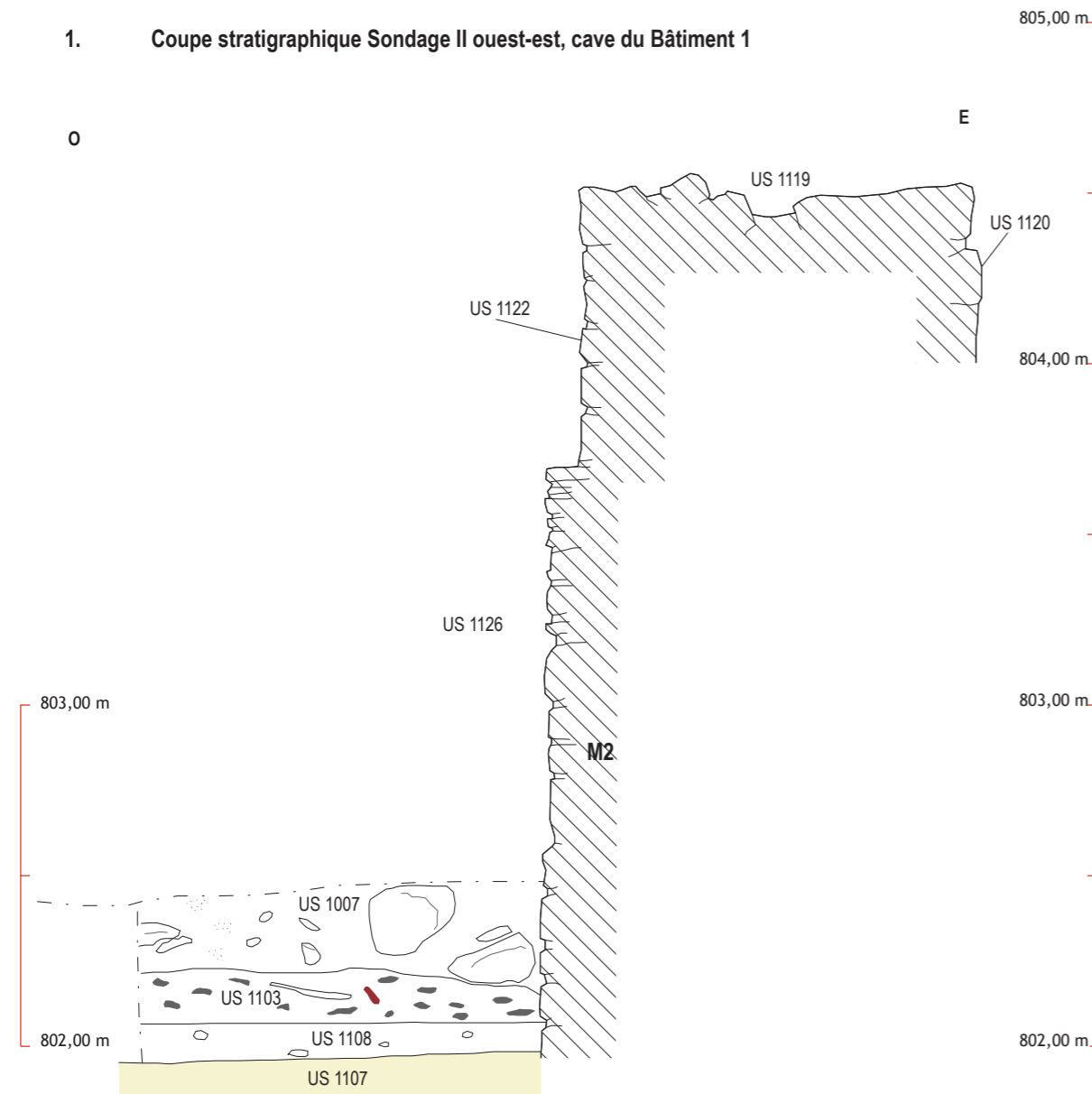
3. Elevation intérieure M7 et M4, Bâtiment 1



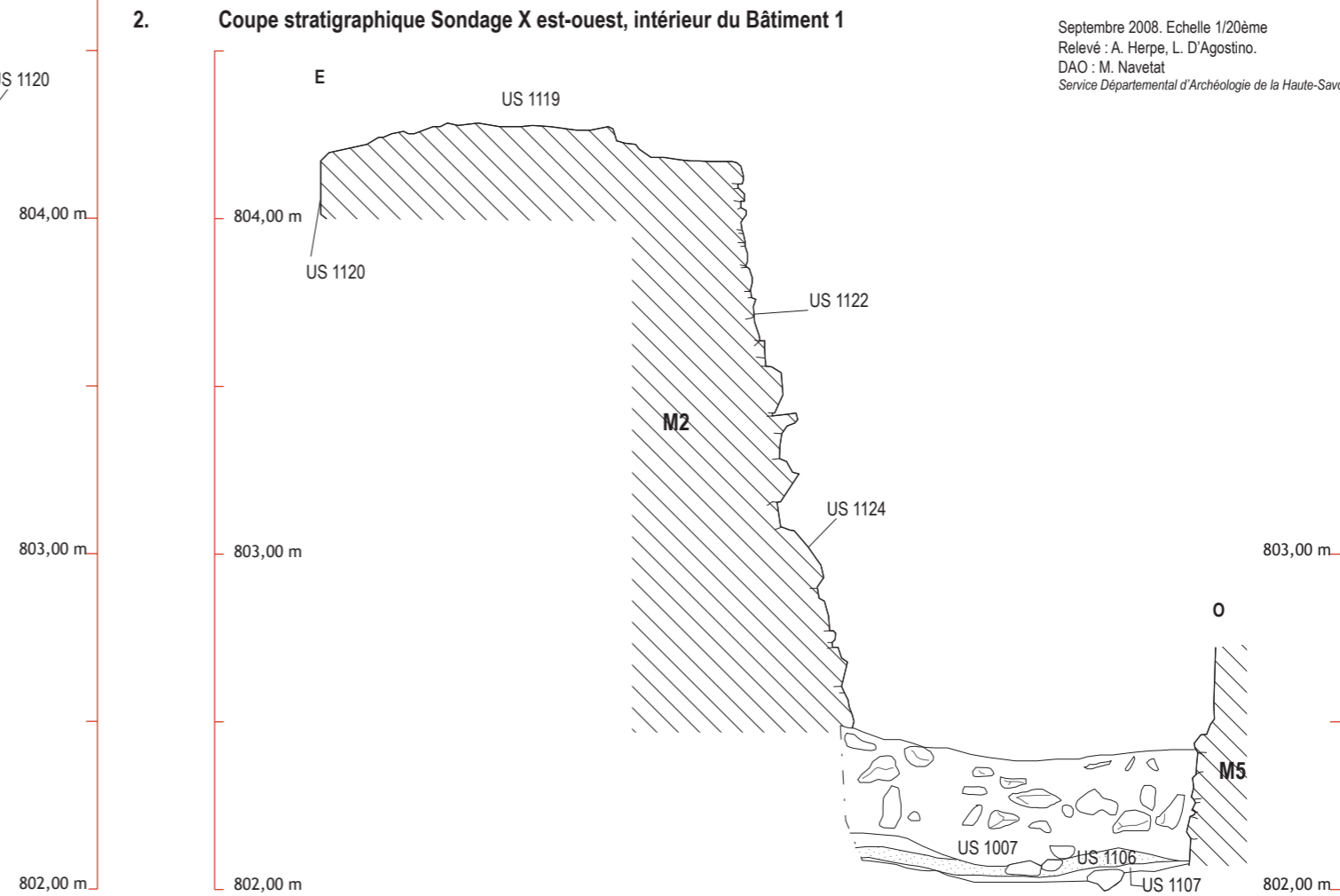
4. Elevation extérieure OUV 18-M2, Sondage I, Bâtiment 1



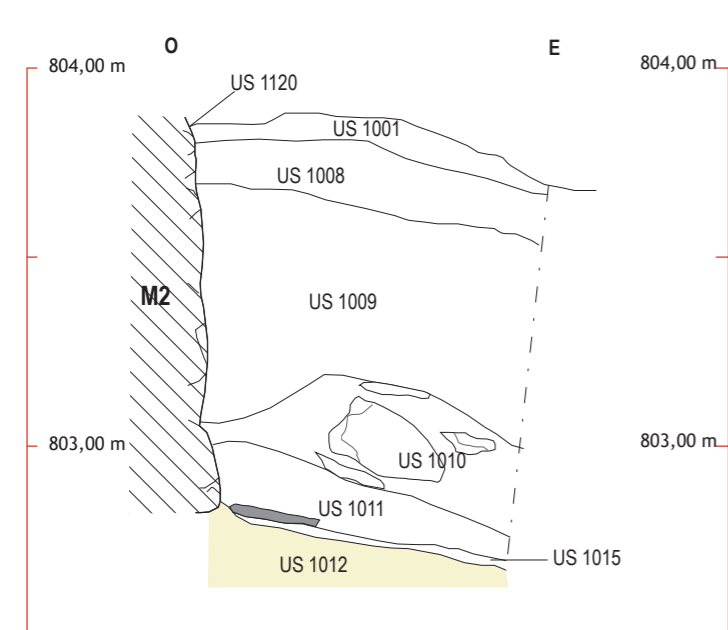
1. Coupe stratigraphique Sondage II ouest-est, cave du Bâtiment 1



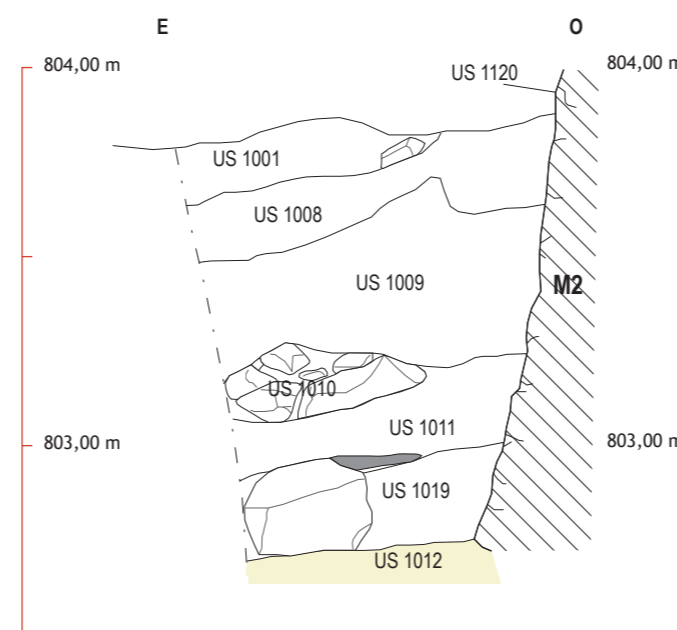
2. Coupe stratigraphique Sondage X est-ouest, intérieur du Bâtiment 1









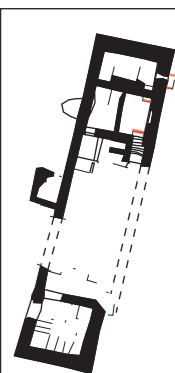
3. Coupe stratigraphique Sondage I ouest-est, extérieur du Bâtiment 1



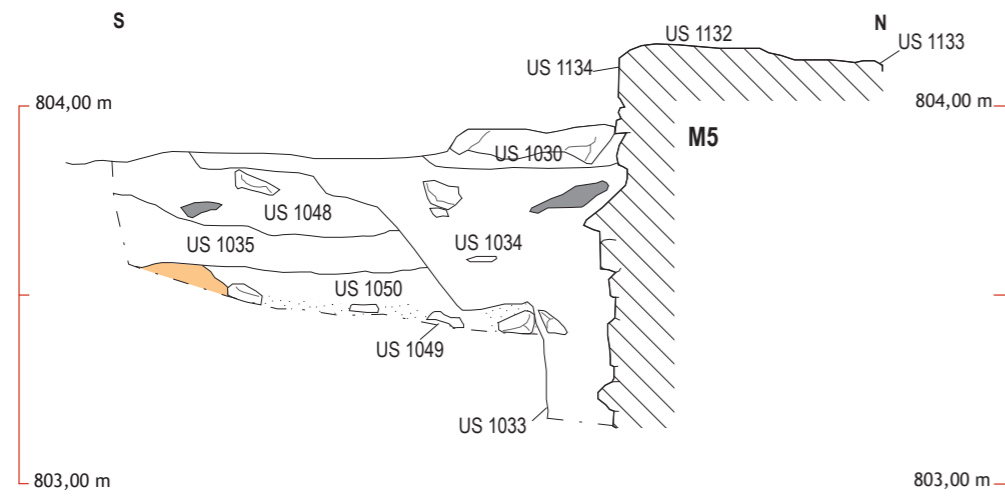
4. Coupe stratigraphique Sondage I est-ouest, extérieur du Bâtiment 1



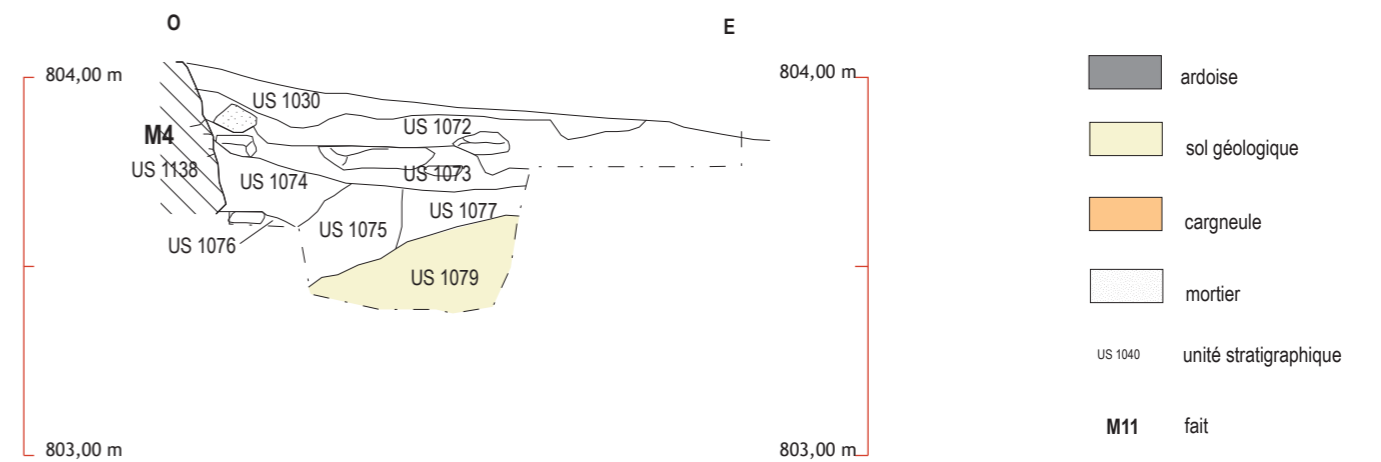
-  ardoise
-  sol géologique
-  cargneule
-  métal
-  mortier
-  charbon
- US 1040 unité stratigraphique
- M11 fait



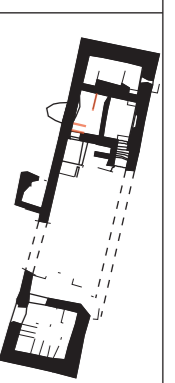
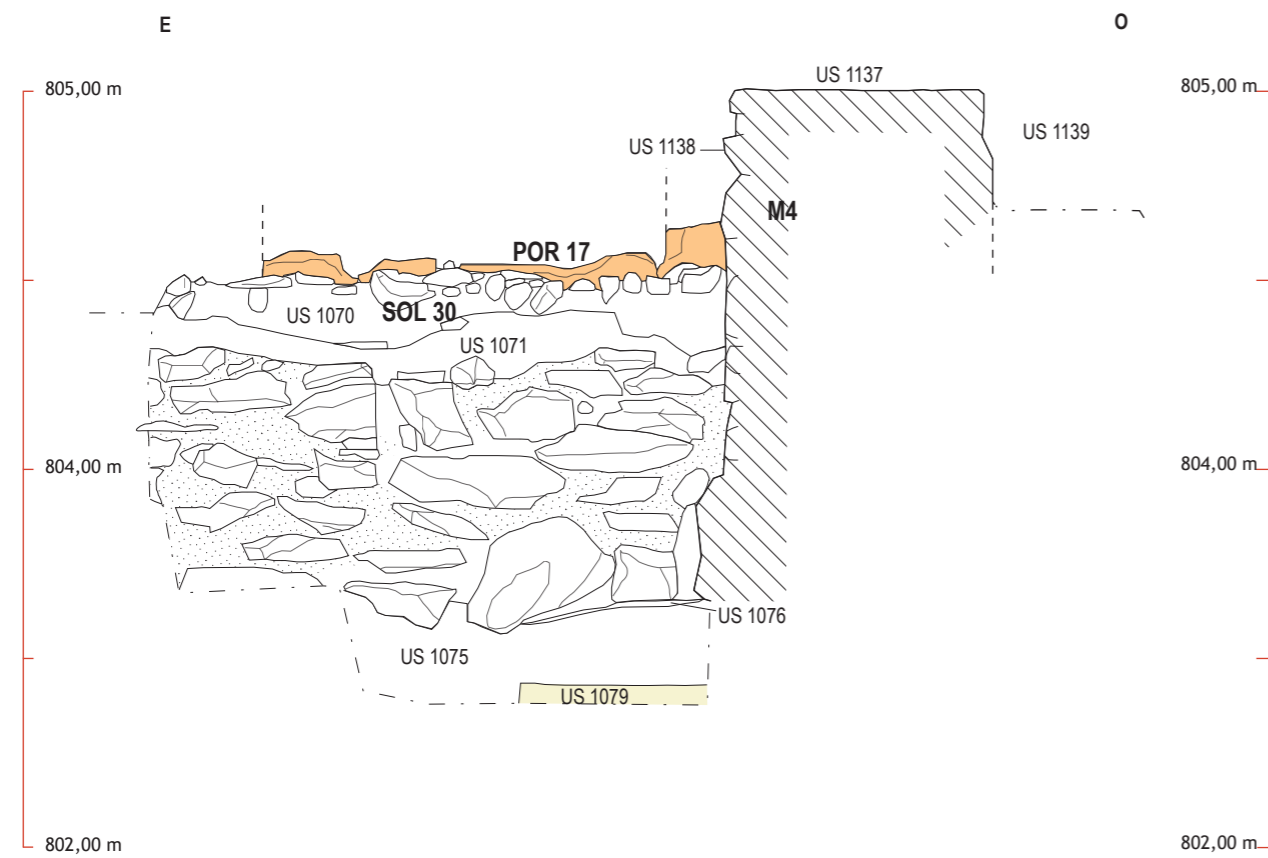
1. Coupe stratigraphique Sondage III sud-nord, intérieur du Bâtiment 1



2. Coupe stratigraphique Sondage VII ouest-est, intérieur du Bâtiment 1



3. Coupe stratigraphique Sondage VII est-ouest, intérieur du Bâtiment 1




SAINT-GERVAIS-LES-BAINS (Haute-Savoie), Le Châtelet

PLANCHE XIV

Bâtiment 2. Plan

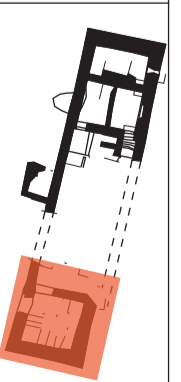
Septembre 2008. Echelle 1/50ème
 Relevé : L. Ceci, C. Guffond, E. Roumagoux.
 DAO : M. Navetat.
 Service Départemental d'Archéologie de la Haute-Savoie

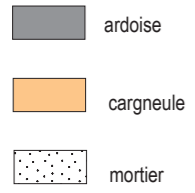


BÂTIMENT 2

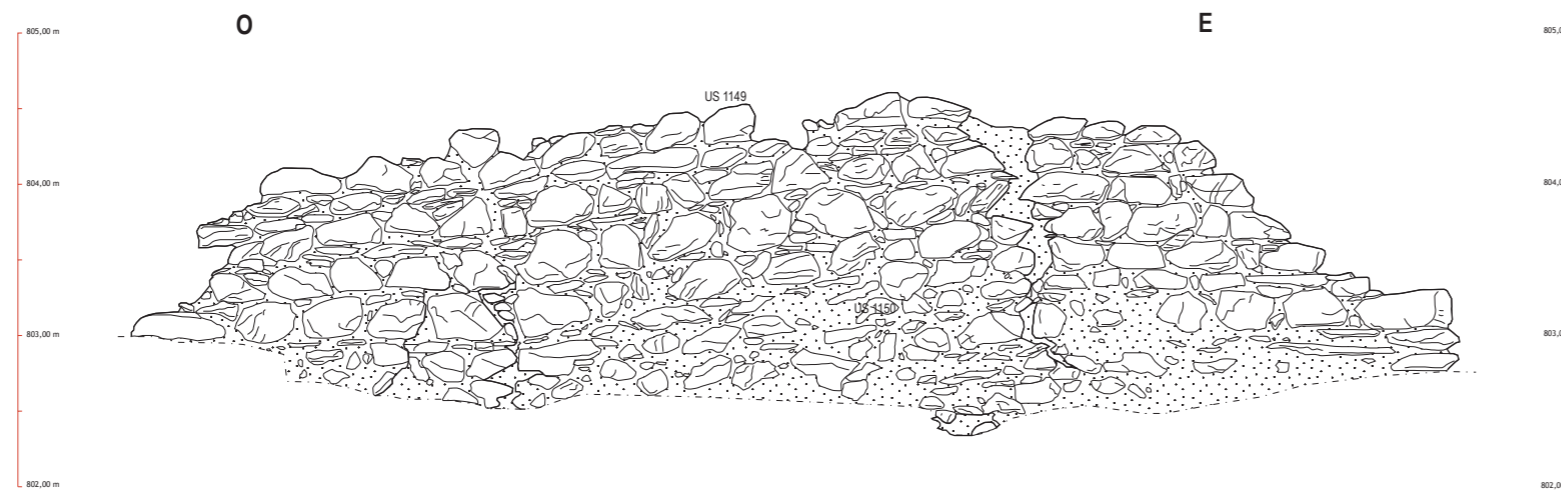


- sol géologique
- mortier fin
- mortier épais
- BAT 4** espace
- Sd VI** sondage
- 803.53 altitude
- US 1040 unité stratigraphique
- M11** fait
- - - limite de fouille

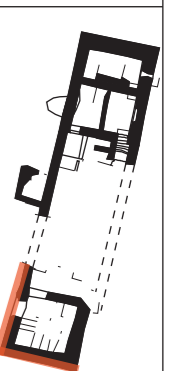
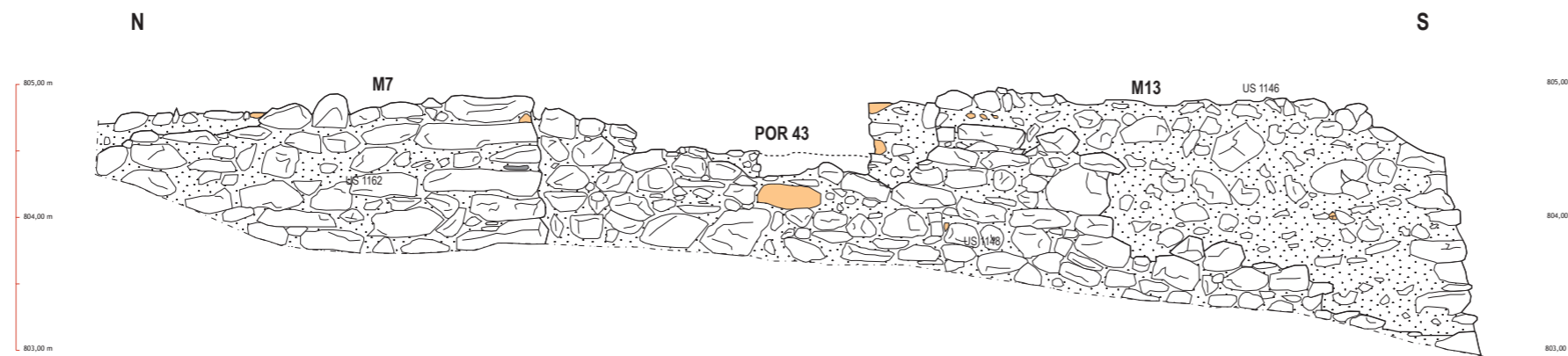




1. Elévation extérieure Mur 11, Bâtiment 2



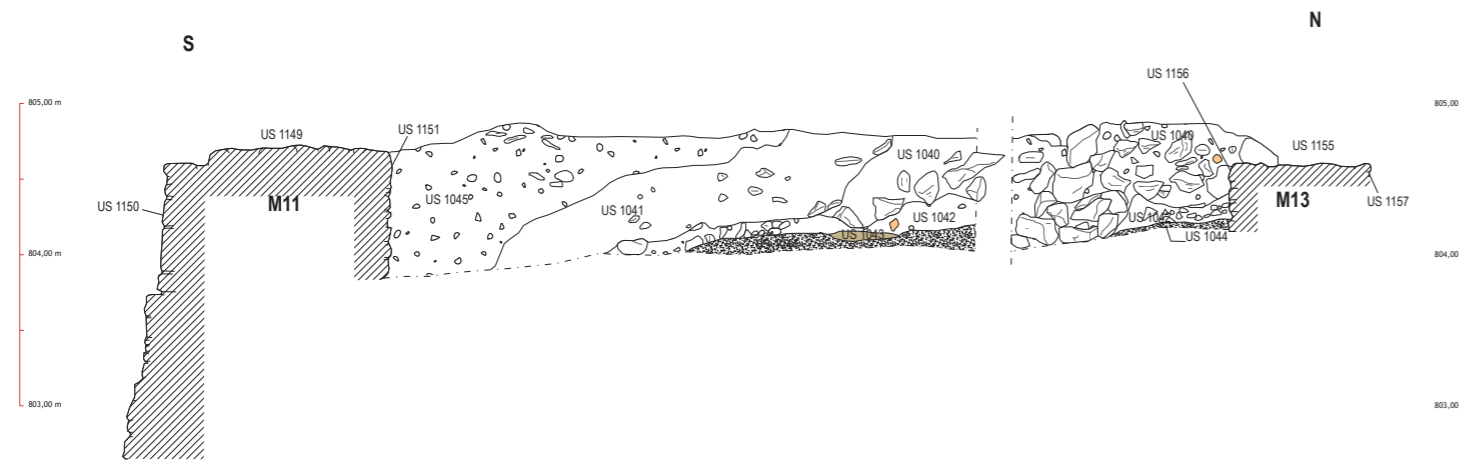
2. Elévation extérieure Mur 13, Bâtiment 2



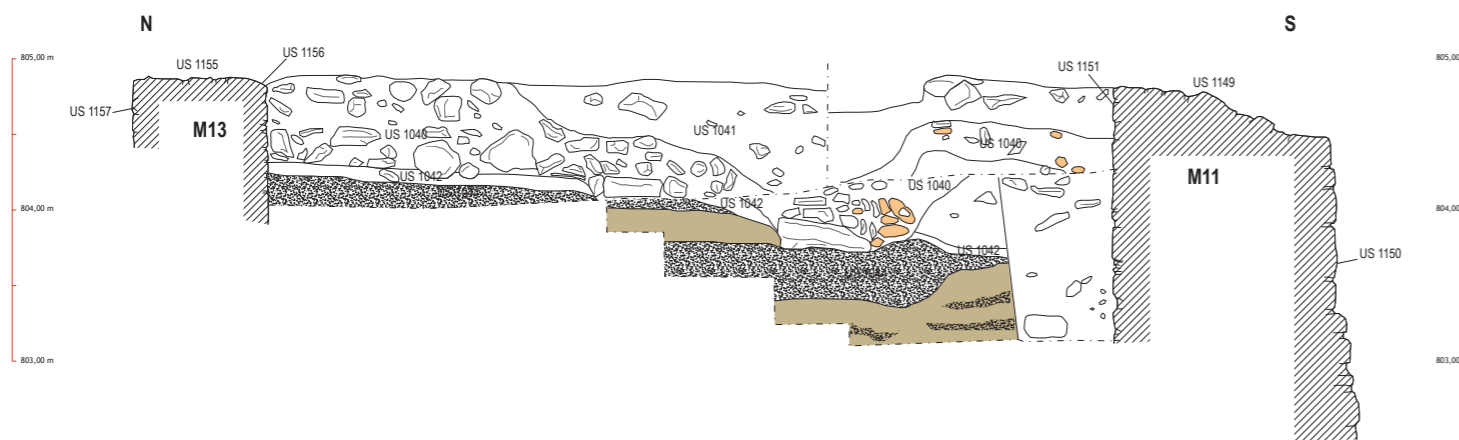
Bâtiment 2. Coupes stratigraphiques

Septembre 2008. Echelle 1/50ème
 Relevé : L. Ceci, L. D'Agostino, M. Navetat.
 DAO : M. Navetat
 Service Départemental d'Archéologie de la Haute-Savoie

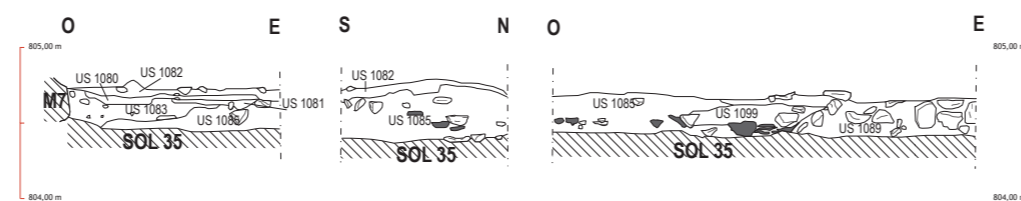
1. Coupe stratigraphique sud-nord, intérieur du Bâtiment 2









2. Coupe stratigraphique nord-sud, intérieur du Bâtiment 2



3. Coupe stratigraphique développée ouest-est, Sondage VIII, extérieur du Bâtiment 2

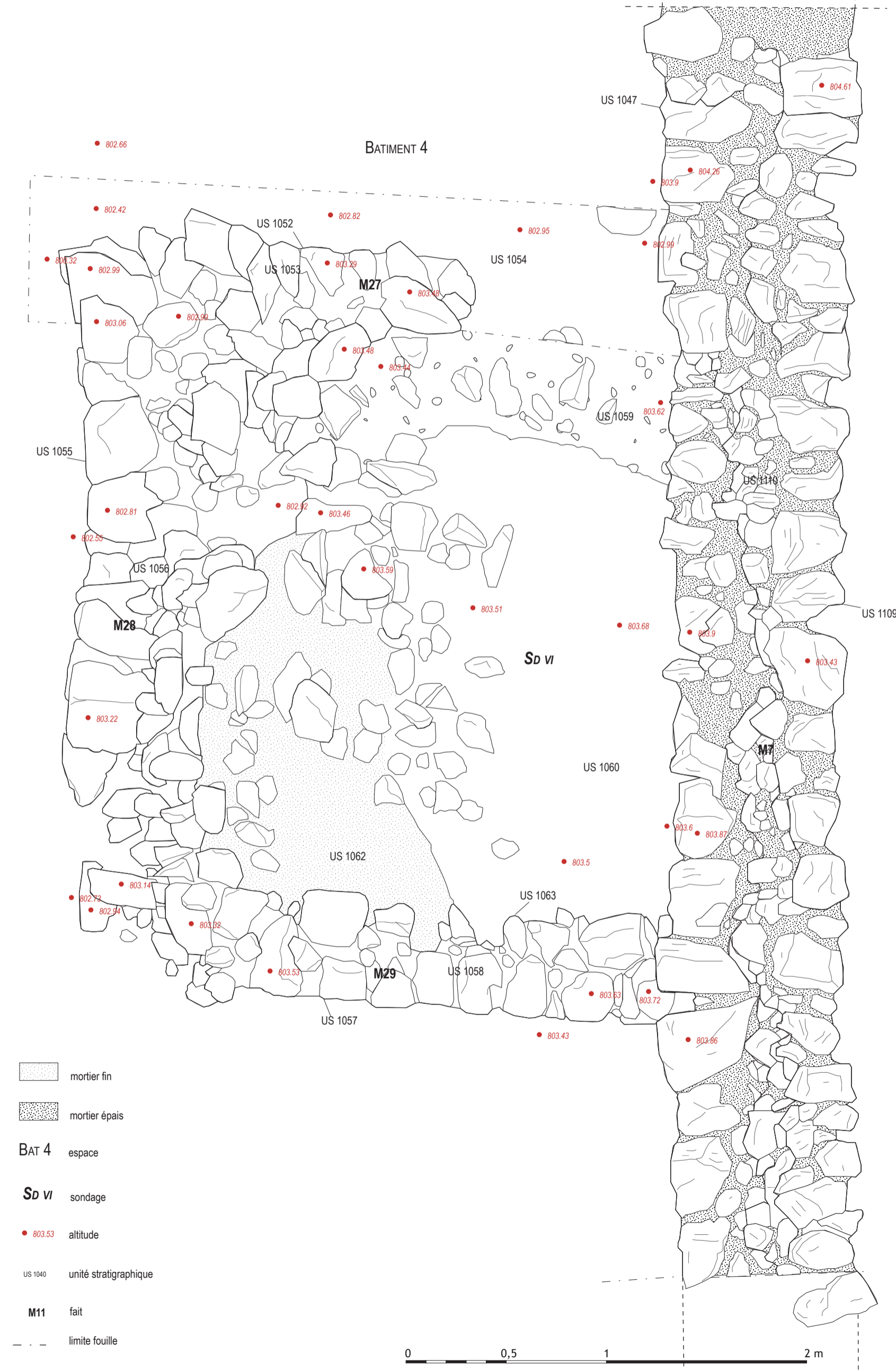
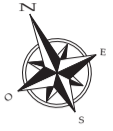





-  sable
-  cargneule
-  cailloutis
-  mortier
-  ardoise
- US 1040 unité stratigraphique
- M11 fait

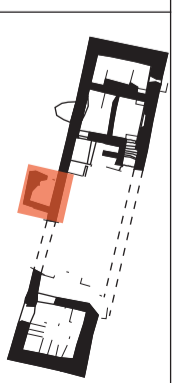


Bâtiment 4. Plan

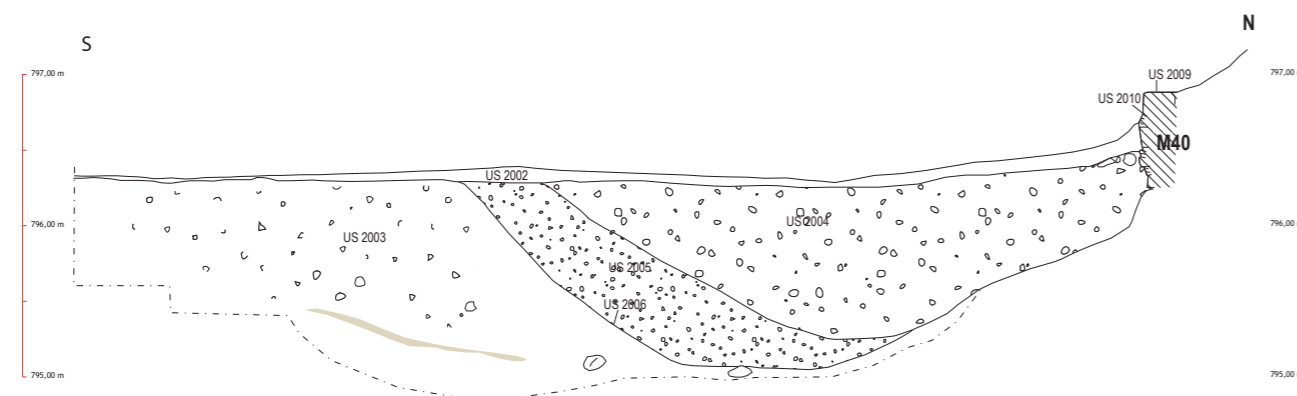
Septembre 2008. Echelle 1/50ème
Relevé : M. Navetat, E. Roumagoux.
DAO : M. Navetat.
Service Départemental d'Archéologie de la Haute-Savoie







-  mortier fin
-  mortier épais
- BAT 4** espace
- Sd vi** sondage
-  803.53 altitude
- US 1040 unité stratigraphique
- M11** fait
- - - limite fouille

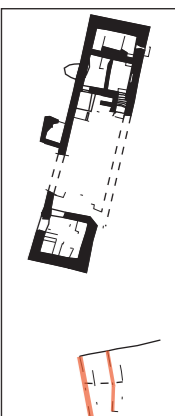
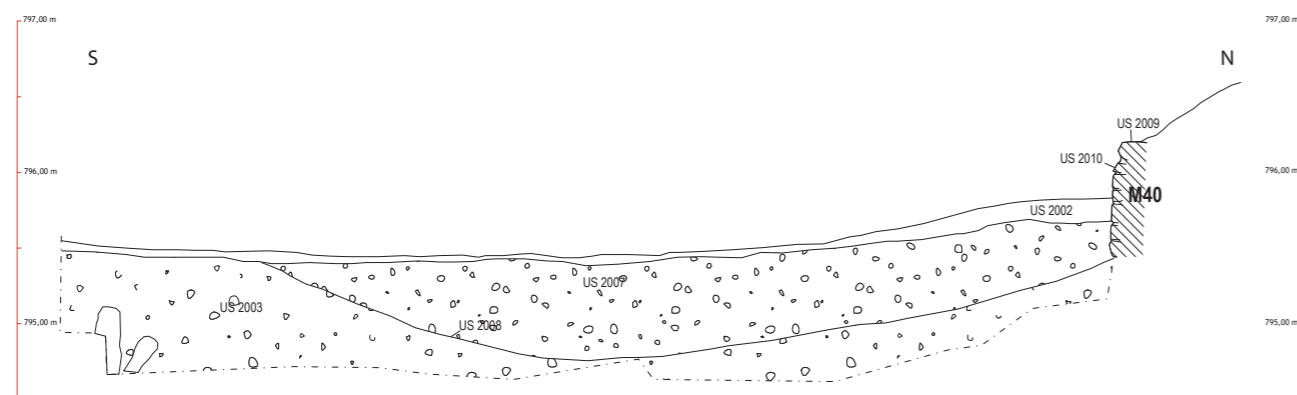


1. Coupe stratigraphique sud-nord, Sondage IV



-  sable
-  cailloutis
-  unité stratigraphique
-  M40 fait

2. Coupe stratigraphique sud-nord, Sondage V



Assiette n° 1 (US 1103)

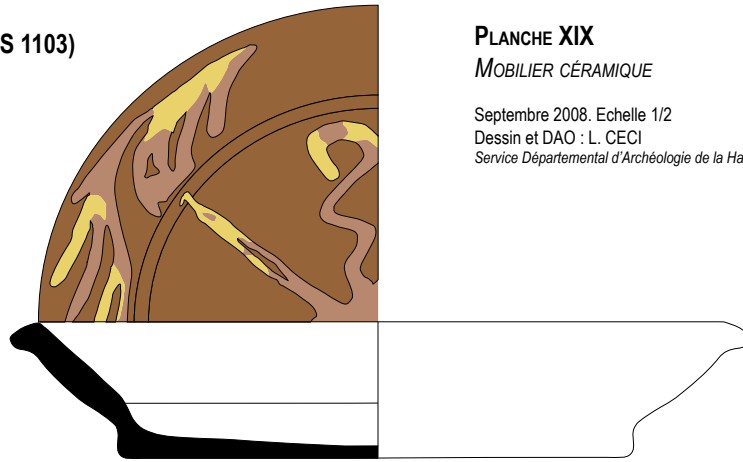


PLANCHE XIX

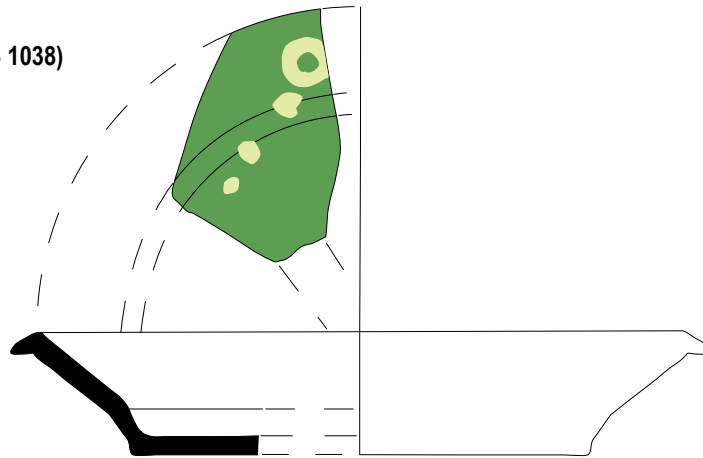
MOBILIER CÉRAMIQUE

Septembre 2008. Echelle 1/2

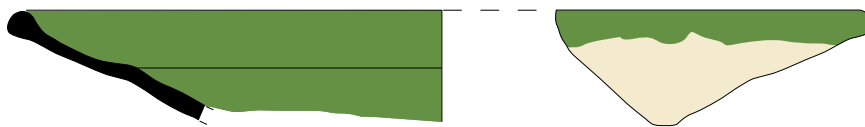
Dessin et DAO : L. CECI

Service Départemental d'Archéologie de la Haute-Savoie

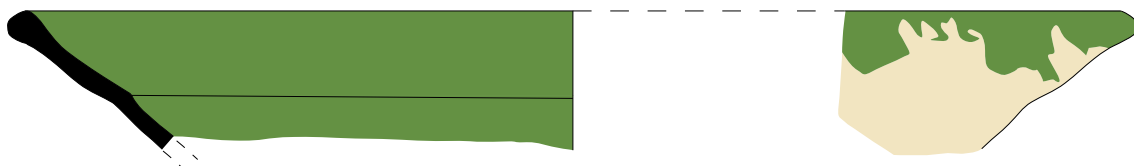
Assiette n° 2 (US 1038)



Assiette n° 3 (US 1020)



Assiette n° 4 (US 1006)



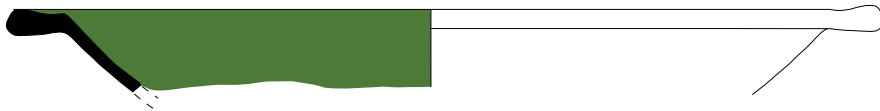
Echelle : 1/2



PLANCHE XX
MOBILIER CÉRAMIQUE

Septembre 2008. Echelle 1/2
Dessin et DAO : L. CECI
Service Départemental d'Archéologie de la Haute-Savoie

Vase porte-faisselle n° 5 (US 1038)



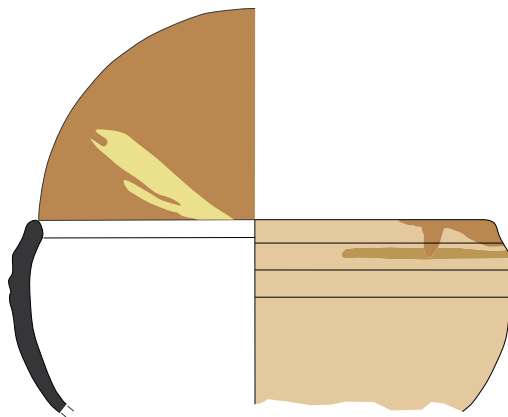
Coquemar n° 6 (US 1020)



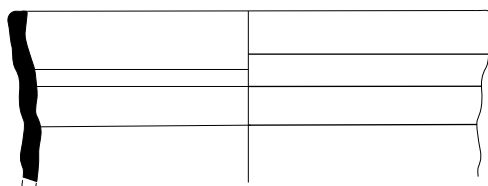
Coquemar n° 7 (US 1006)



Bol n° 8 (US 1006)



Pichet n° 9 (US 1085)



Echelle : 1/2



PLANCHE XXI

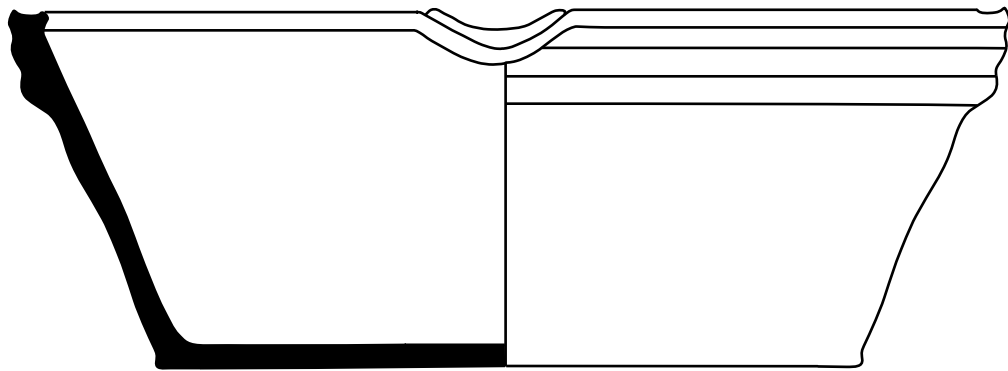
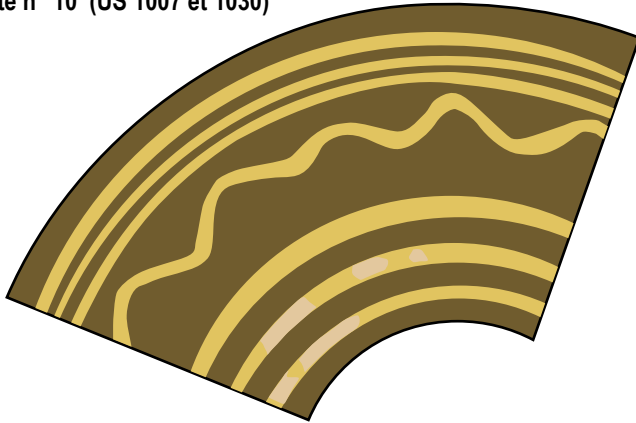
MOBILIER CÉRAMIQUE

Septembre 2008. Echelle 1/2

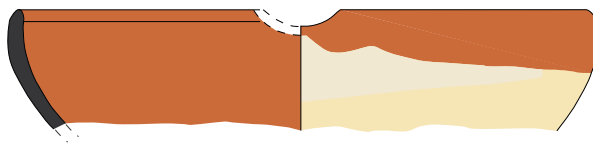
Dessin et DAO : L. CECI

Service Départemental d'Archéologie de la Haute-Savoie

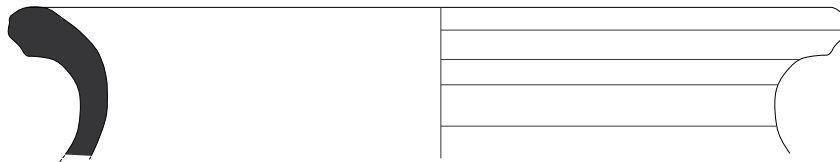
Jatte n° 10 (US 1007 et 1030)



Bol n° 11 (US 1006)



Pot à cuire n° 12 (US 1003)



Echelle : 1/2

0 1 cm

PLANCHE XXII

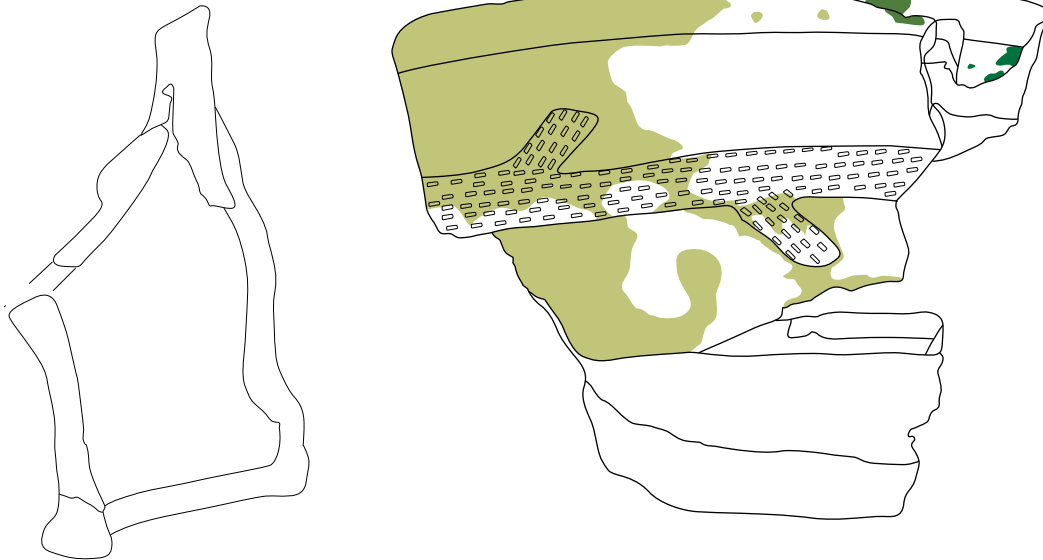
MOBILIER CÉRAMIQUE

Septembre 2008. Echelle 1/2

Dessin et DAO : L. CECI

Service Départemental d'Archéologie de la Haute-Savoie

Élément de poêle n° 13 (US 1004 et 1065)



Echelle : 1/2
0 1 cm



PLANCHE XXIII

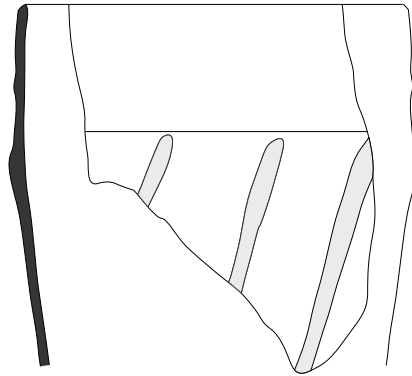
MOBILIER EN VERRE

Septembre 2008. Echelle 1/1


Dessin et DAO : L. CECI

Service Départemental d'Archéologie de la Haute-Savoie

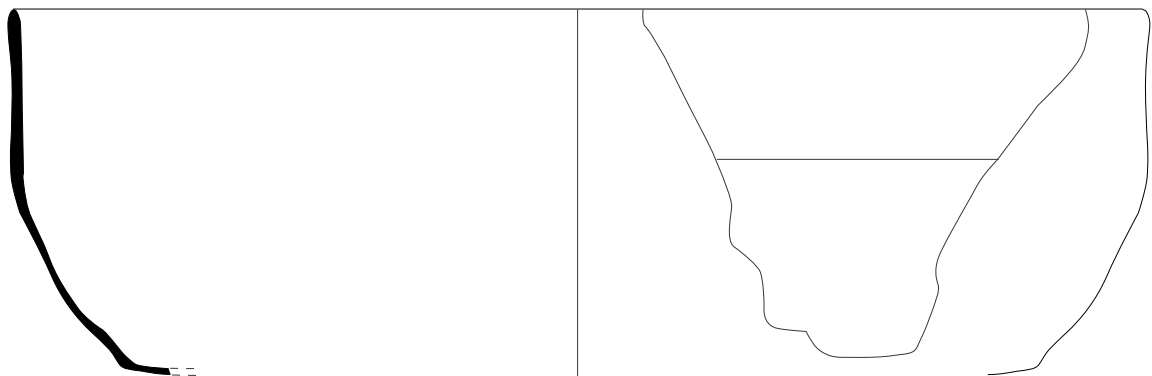
Gobelet n°14 (US 1020)



Gobelet n°15 (US 1038)



Verre à tige n°16 (US 1031)



Echelle : 1/1

0 2 cm

PLANCHE XXIV

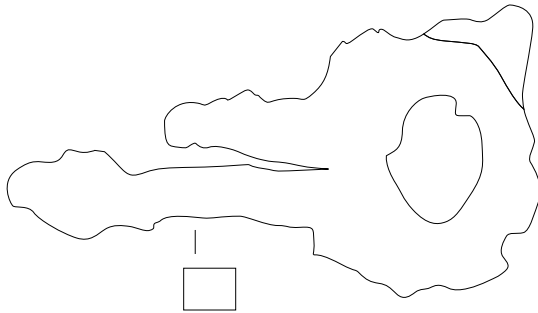
MOBILIER MÉTALLIQUE

Septembre 2008. Echelle 1/1

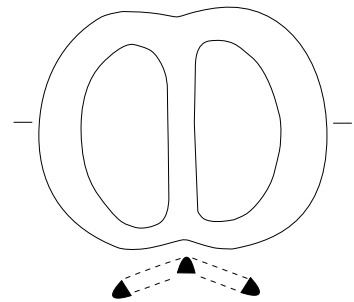
Dessin et DAO : L. CECI

Service Départemental d'Archéologie de la Haute-Savoie

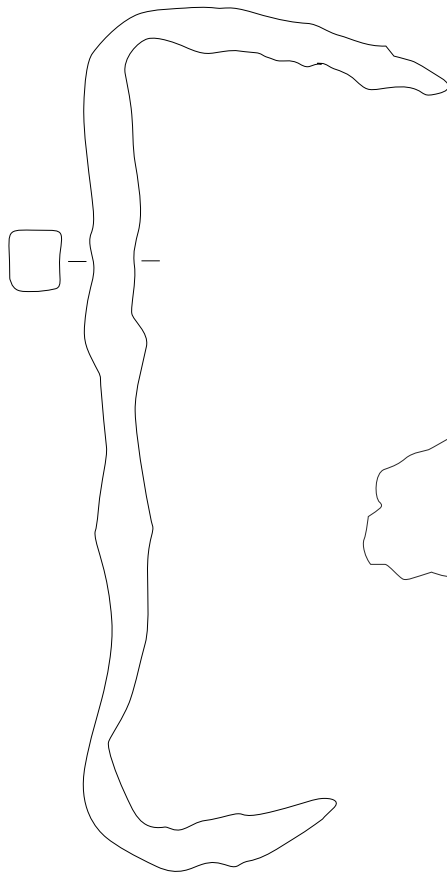
Paumelle n° 17 (US 1065)



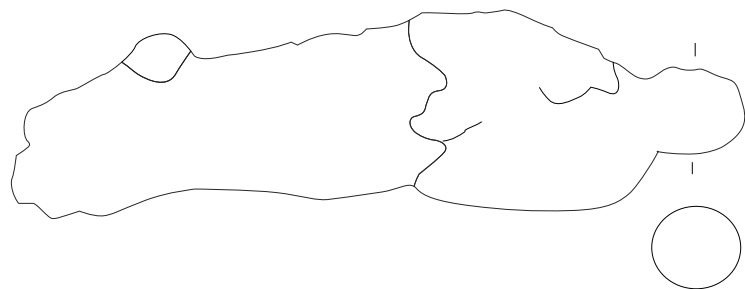
Boucle n° 20 (US 1020)



Poignée n° 18 (US 1002)



Couteau n° 19 (US 1085)

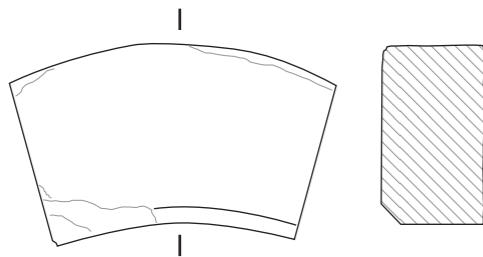


Echelle : 1/1

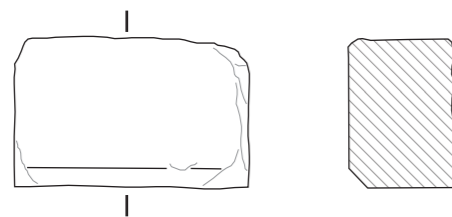
0 2 cm

Secteur 1, Bâtiment 2, US 1003

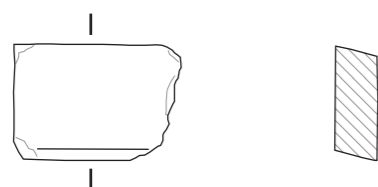
N° 1 : Claveau décoré d'un chanfrein.
Cargneule, traces de taille à la gradine (l. 6 à 7 cm).



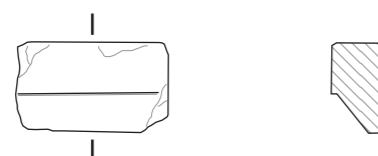
N° 2 : Bloc de piédroit décoré d'un chanfrein.
Cargneule, traces de taille à la gradine.



N° 3 : Moellon parallélépipédique.
Cargneule, traces de taille à la gradine (l. 7 cm).



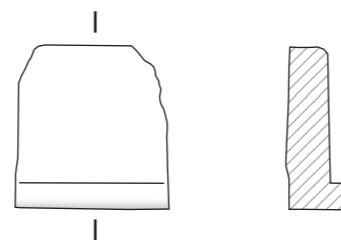
N° 4 : Moellon avec ébrasement de baie ?
Cargneule, traces de taille à la gradine.



N° 5 : Claveau ?
Cargneule, traces de taille à la gradine (l. 5 à 7 cm).



N° 7 : Bloc de piédroit ?
Cargneule, traces de taille à la gradine (l. 7 cm).

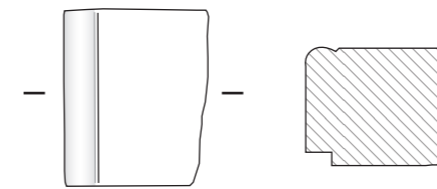


N° 9 : Moellon parallélépipédique.
Cargneule, traces de taille à la gradine.




Secteur 1, Bâtiment 2, US 1005

N° 10 : Bloc de piédroit décoré d'un tore.
Cargneule, traces de taille à la gradine (l. 7 à 9 cm).



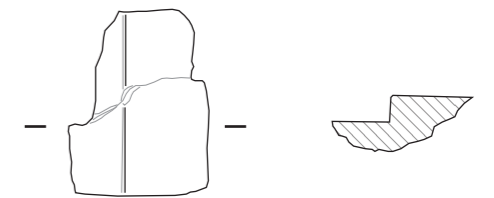
N° 11 : Bloc de piédroit ou claveau décoré d'un tore.
Cargneule.



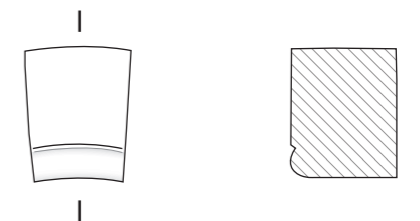
N° 12 : Bloc de piédroit ?
Cargneule.



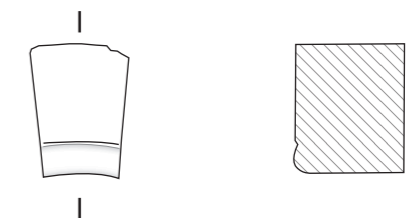
N° 13 et 14 : Fragment de bloc de piédroit ?
Cargneule, traces de taille à la gradine (5 à 7 cm).



N° 15 : Claveau décoré d'un tore.
Cargneule, traces de taille à la gradine (7 à 9 cm).



N° 16 : Claveau décoré d'un tore.
Cargneule, traces de taille à la gradine.



SAINT-GERVAIS-LES-BAINS (Haute-Savoie), Le Châtelet

PLANCHE XXVI

Plan général par phases de construction

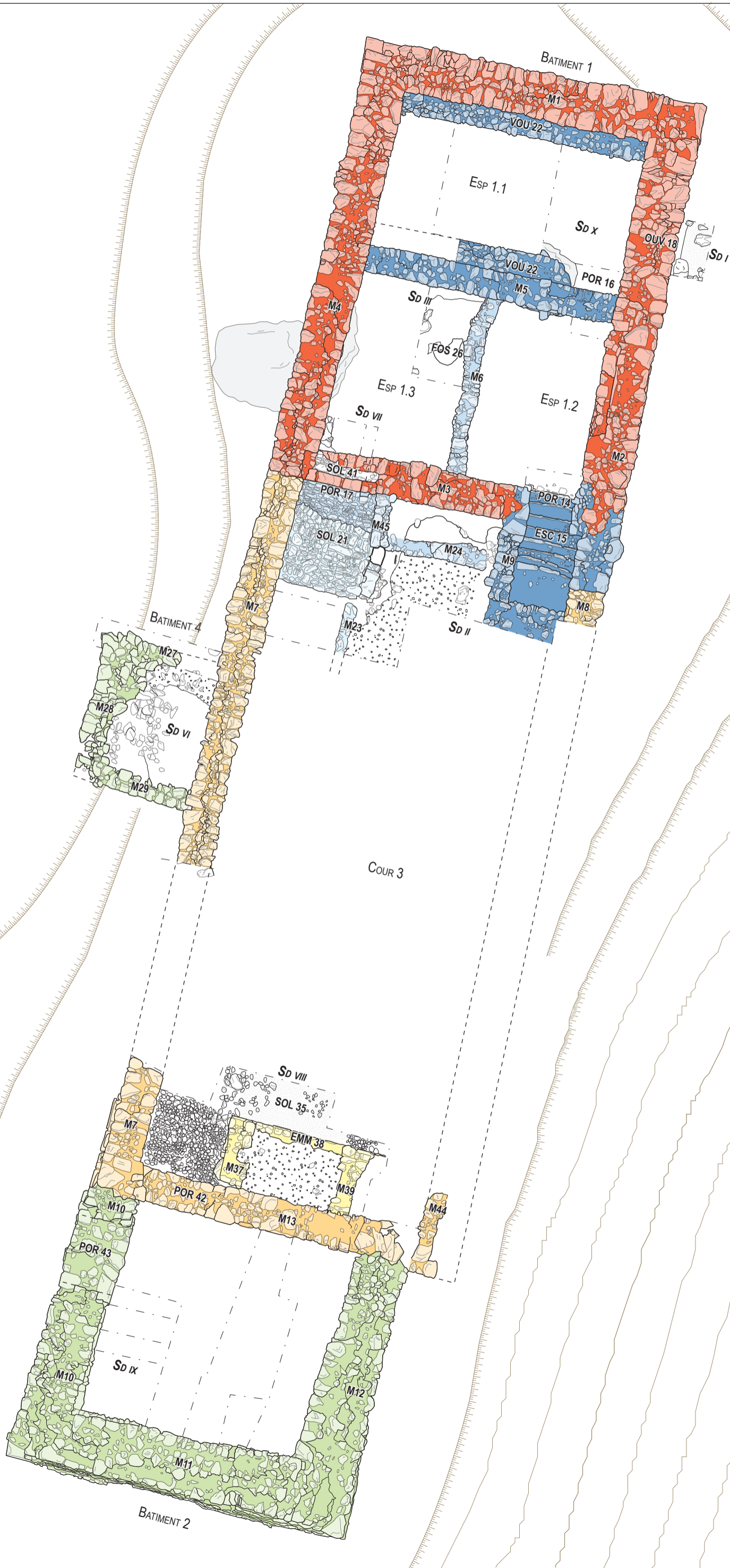
Septembre 2008. Echelle 1/100ème
 Relevé : L. Ceci, C. Guffond, A. Herpe, M. Navetat, E. Roumagoux.
 DAO : M. Navetat.
 Service Départemental d'Archéologie de la Haute-Savoie



BATIMENT 4 Espace
 Sd VI Sondage
 M13 Fait

Phases de construction :

- Phase 1a
- Phase 1b
- Phase 1c
- Phase 2
- Phase 3a
- Phase 3b
- Phase 3c



ANNEXES



Le Châtelet, Bâtiment 1, escalier d'accès à la cave.

ANNEXE 1 :

PISTES DE RECHERCHES EN ARCHIVES

Registres du tabellion de MEGEVE conservés aux Archives Départementales de la Haute-Savoie

| Années | Cotes d'archives (Sous-série VI C) |
|-----------|------------------------------------|
| 1660-1699 | 1682 |
| 1697-1729 | 1683 |
| 1697-1727 | 1684 |
| 1698-1727 | 1685 |
| 1727-1728 | 1686 |
| 1729 | 1687 |
| 1730 | 1688 |
| 1731 | 1689 |
| 1732 | 1690 |
| 1733 | 1691 |
| 1734 | 1692 |
| 1735 | 1693 |
| 1736 | 1694 |
| 1737 | 1695 |
| 1738 | 1696 |
| 1739 | 1697 |
| 1740 | 1698 |
| 1741 | 1699 |
| 1742 | 1700 |
| 1743 | 1701 |
| 1744 | 1702 |
| 1745 | 1703 |
| 1746 | 1704 |
| 1747 | 1705 |
| 1748 | 1706 |
| 1749 | 1707 |
| 1750 | 1708 |
| 1751 | 1709 |
| 1752 | 1710 |
| 1753 | 1711 |
| 1754 | 1712 |
| 1755 | 1713 |
| 1756 | 1714 |
| 1757 | 1715 |
| 1758 | 1716 |
| 1759 | 1717 |
| 1760 | 1718 |
| 1761 | 1719 |

| Années | Cotes d'archives (Sous-série VI C) |
|--------|------------------------------------|
| 1762 | 1720 |
| 1763 | 1721 |
| 1764 | 1722 |
| 1765 | 1723 |
| 1766 | 1724 |
| 1767 | 1725 |
| 1768 | 1726 |
| 1769 | 1727 |
| 1770 | 1728 |
| 1771 | 1729 |
| 1772 | 1730 |
| 1773 | 1731 |
| 1774 | 1732 |
| 1775 | 1733 |
| 1776 | 1734 |
| 1777 | 1735 |
| 1778 | 1736 |
| 1779 | 1737 |
| 1780 | 1738 |
| 1781 | 1739 |
| 1782 | 1740 |
| 1783 | 1741 |
| 1784 | 1742 |
| 1785 | 1743 |
| 1786 | 1744 |
| 1787 | 1745 |
| 1788 | 1746 |
| 1789 | 1747 |
| 1790 | 1748 |
| 1791 | 1749 |
| 1792 | 1750 |
| 1793 | 1751 |

Registres des notaires de Saint-Gervais conservés aux Archives Départementales de la Haute-Savoie

| Dates | Notaire | Cotes d'archives |
|--------------------------------|-----------------------------|------------------|
| 1676 | OCTENIER Michel | 2 E 3011 |
| 1764-1819 (avril) | OCTENIER Alexandre-François | 2 E 14454-14472 |
| 1782-1783 | REVILLIOD Thomas | ADS, Sénat 2996 |
| 1796 (janvier) - 1847 (juin) | BOUVARD Joseph-Marie | 2 E 14473-14503 |
| 1842-1843 | CURTET Thomas | 2 E 14504 |
| 1845 (juillet)-1859 | SIMOND Michel Jérémie | 2 E 3807-3821 |
| 1860-1867 | SIMOND Michel Jérémie | 2 E 8081-8088 |
| 1850-1866 | ORSAT Louis | 2 E 8663-8678 |
| 1854 (avril-décembre) | BERTHOD Pierre | 2 E 14505 |
| 1860-1864 | TRONCHET Claude-François | 2 E 14506-14510 |
| 1865-1895 | CONSEIL François-Marc | 2 E 14511-14541 |
| 1895 (septembre-décembre) | BLANC Joseph-Marie | 2 E 14541 |
| 1895 (décembre) | CONSEIL François Léon | 2 E 14541 |
| 1882-1896 | | 2 E 14542 |
| 1896 (janvier)-1904 (décembre) | | 2 E 14543-14561 |

Différentes références relevées susceptibles d'intéresser l'histoire du Châtelet...**Archives Départementales de la Haute-Savoie :**

- 1 J 274 Familles Du Fresney et Martin / reconnaissance en date du 2 juillet 1268
- 1 J 275 Titres de la famille Du Fresney 1658-1675

Archives Municipales de Saint-Gervais :

- II 17 Livre de reconnaissance en faveur d'Amédée Du Fresney (1596-1597)
- II 19 Livre de reconnaissance en faveur d'Amédée Du Fresney (1597 seule)
- II 20 Livre de reconnaissance en faveur du sieur Sébastien Du Fresney, seigneur d'Aultetour et de Laudes, conseiller d'Etat et premier président du souverain Sénat de Savoie (1642-1644)
- 3 O 1 Demande de concession d'une mine d'anthracite au Châtelet (1857) – Correspondance (1895-1902)
- 1 Fi 1 Album de lithographies extraites de la collection Payot
- 1 Fi 2 Vue du Pont du Fayet
- 1 Fi 3 République française – montagne de (1793)
- 1 Fi 4 Erection de la statue de la République place de Saint-Gervais
- 2 Fi 2 Photos de paysage réalisées par le service des Eaux et Forêts
 - 2 Fi 2/1-8 clichés Kuss
 - 2 Fi 2/9-34 clichés Bergeron
- 2 Fi 3 Cartes postales diverses
- 2 Fi 5 Cartes postales diverses du Grand Hôtel de Savoie

ANNEXE 2 :

SYSTÈME D'ENREGISTREMENT

DÉFINITIONS

SECTEUR : zone du site présentant une unité topographique ou fonctionnelle neutre ou interprétée (ex : Secteur 1, plate-forme sommitale ; Secteur 2, châtelet d'entrée...).

ESPACE : ensemble de faits présentant une unité de fonction physique neutre ou interprétée (bâtiment, pièce d'un bâtiment...).

FAIT : unité de base utilisée pour la description, il représente la plus petite unité de forme de la description (mur, voûte, baie...).

UNITÉ STRATIGRAPHIQUE : la plus petite unité physique, homogène et indivisible reconnue par l'observation ; plusieurs U.S. peuvent former un Fait (mortier, bloc...).

NUMÉROTATION

SECTEURS : Identifiant Secteur suivi d'une numérotation continue à 1 chiffre, de 1 à n (ex : Secteur 1, Secteur 2).

ESPACES : le numéro d'Espace se compose d'un Identifiant suivi d'une numérotation continue, de 1 à n. L'identifiant est soit neutre (ex : BÂTIMENT 1), soit interprété sur des critères morphologiques et fonctionnels identifiables (ex : TOUR 3). L'Espace peut être divisé en sous-espaces dans le cas de plusieurs pièces interprétées dans un bâtiment par exemple (ESP 1.1, ESP 2.3...)

FAITS : le numéro de Fait se compose d'un Identifiant et du numéro du Secteur auquel il appartient, suivi d'une numérotation continue à 2 chiffres, de 1 à n. L'identifiant est donné sur des critères morphologiques et fonctionnels identifiables, correspondant au lexique défini (ex : OUV 106).

UNITÉS STRATIGRAPHIQUES : le numéro d'U.S. se compose du numéro du Secteur auquel elle appartient, suivi d'une numérotation continue à 3 chiffres, de 1 à n (US 1036).

ABRÉVIATIONS

Abréviations Faits (liste indicative) :

| | | | |
|-------|-------------------------------|-------|---|
| ARC : | arc ou arcature | M : | mur, muret, cloison... |
| AUT : | autel | MAC : | maçonnerie |
| BAI : | baie | MEU : | meurtrière |
| BNC : | banc, banquette | NIC : | niche |
| CAN : | caniveau, canalisation, drain | OUV : | ouverture (porte ou fenêtre dont la fonction est mal définie ou a évolué) |
| CAV : | caveau | PIL : | pile, pilier, pilastre, colonne |
| CHA : | chapiteau | PLC : | placard |
| CHE : | cheminée | PLN : | plancher |
| COR : | corniche | POR : | porte, portail |
| CRB : | corbeau | SEU : | seuil |
| CTF : | contrefort | SOL : | sol |
| EMM : | emmarchement | TMB : | tombe |
| ENC : | encoche | TRA : | travée |
| END : | enduit | TRB : | trou de boulin |
| ENF : | enfeu | TRF : | tranchée de fondation |
| ESC : | escalier | TRN : | tranchée |
| FEN : | fenêtre | TRR : | tranchée de récupération |
| FOS : | fosse | TRP : | trou de poteau, de piquet, de poutre |
| FOY : | foyer | VOU : | voûte |

ANNEXE 3 :

INVENTAIRE DES ESPACES

| Espace | Sous-Espace | Description / Interprétation |
|------------|-------------|--|
| BÂTIMENT 1 | | Bâtiment de plan rectangulaire formant l'extrémité nord de la maison forte, mesurant 11,10 m de longueur nord-sud et de 8,60 m à 8,85 m de largeur est-ouest hors œuvre. Son emprise au sol atteint environ 97 m ² . À l'intérieur, l'espace habitable, réduit du fait de l'épaisseur des murs périphériques, mesure 9,05 m par 6,25 m, soit une surface assez restreinte de 56,50 m ² . L'édifice est délimité par les murs M 1 au nord, M 2 à l'est, M 3 au sud et M 4 à l'ouest. L'espace intérieur de cette construction est divisé en trois pièces par deux murs de refend (M 5 et M 6). Le mur M 5, d'orientation est-ouest, recoupe le bâtiment en son milieu, dans le sens de la largeur et en deux parties égales. Le mur M 6, d'orientation nord-sud, recoupe quant à lui la moitié sud de l'édifice en deux pièces de dimensions égales. Cet édifice correspond vraisemblablement à la tour maîtresse de la maison forte, dont la vocation d'espace habitable ne fait guère de doute. |
| | ESP 1.1 | Au nord, la pièce ESP 1.1, excavée dans le substrat et à vocation de cave, est la plus vaste avec des dimensions de 6,20 m dans le sens est-ouest pour 3,95 m dans le sens nord-sud, soit une surface utile d'environ 24,50 m ² . Les arrachements d'une voûte en plein cintre témoignent de son couvrement. |
| | ESP 1.2 | Au sud-est, la pièce ESP 1.2, également excavée dans le substrat, mesure 4,30 m nord-sud par 2,90 m est-ouest, soit 12,50 m ² . |
| | ESP 1.3 | Au sud-ouest, la pièce ESP 1.3, située en rez-de-chaussée, avoisine les 13,80 m ² de surface avec 4,45 m du nord au sud pour 3,10 m d'est en ouest. |
| BÂTIMENT 2 | | Bâtiment de plan quadrangulaire, de 7,00 m de largeur nord-sud et 8,30 m de longueur est-ouest, forme l'extrémité sud de la maison forte, dans l'axe du chemin d'accès formant l'extrémité sud de la maison forte. L'édifice vient s'appuyer sur le mur sud de la COUR 3 (M 13) sans chaînage : à l'ouest, le mur M 10 du BÂTIMENT 2 vient simplement prendre appui sur l'angle sud-ouest de la cour ; à l'est, le mur M 12 vient quant à lui prendre appui sur M 13 légèrement en retrait de l'angle sud-est de la cour. La vocation de cet édifice tient probablement de la volonté de défendre l'accès de la maison forte, jusqu'alors peu protégé, mis à part peut-être par le fossé. |
| COUR 3 | | Construction de 18,50 m de longueur nord-sud par 8,80 m de largeur est-ouest hors œuvre, située dans le prolongement du Bâtiment 1 et au sud de celui-ci. Dans son dernier état, la fonction de cour est assurée par les cadastres anciens. Appuyé au nord contre le mur sud (M 3) du BÂTIMENT I, cet espace est ceinturé de murs (M 7 à l'est, M 13 au sud, M 8/M 44 à l'ouest) épais de 0,95 à 1,00 m en moyenne. Cet espace a pu constituer dans un premier état un corps de logis accolé à la tour maîtresse au nord. |
| BÂTIMENT 4 | | Base de tour rectangulaire de 3,20 m de longueur nord-sud par 2,90 m de largeur est-ouest flanquant l'enceinte de la COUR III à l'ouest. Les faibles dimensions de cette probable tour semblent indiquer un édifice à vocation de guet, ou peut-être de latrines, sans qu'il soit possible de le déterminer clairement. |

ANNEXE 4 :

INVENTAIRE DES FAITS

Secteur 1:

Inventaire des Faits

L. CECI

| N° de Fait | Description/Interprétation | US liée(s) | Identification |
|------------|---|-------------------------------------|---|
| M 1 | <p>Bâtiment 1. Mur nord.</p> <p>L'appareil irrégulier à assises réglées de blocs de gneiss bruts ou grossièrement équarris montre que la construction s'est faite selon une progression horizontale, par assises successives, entre lesquelles s'intercalent de fines assises de réglage constituées de petites pierres de calage en gneiss ou en ardoise. Les modules, très irréguliers, varient pour les assises principales de 5 cm de hauteur par 15 cm de longueur à 25 cm de hauteur par 40 cm de longueur. Les chaînes d'angles, plus soignées, sont constituées de gros blocs bruts ou grossièrement équarris de gneiss, dont les modules varient de 75 cm de longueur par 10 cm de hauteur à 100 cm de longueur par 40 cm de hauteur ; les hauteurs de ces blocs, formant un harpage vertical entre les façades, déterminent les hauteurs d'assises qui varient de 10 à 40 cm ; elles montrent cependant de fréquents dédoublements dus à l'irrégularité des blocs employés et les lits sont rarement horizontaux. Si les parements externes ne peuvent être observés que sur de faibles portions, on atteint néanmoins une moyenne de 5,3 assises par mètre d'élévation sur les façades.</p> <p>À l'intérieur, les parements sont plus difficilement observables du fait du mortier très abondant par endroits qui ennoie les blocs ; bien que détérioré sur les parties hautes des maçonneries, ce mortier forme encore par endroits un enduit assez lisse qui devait masquer complètement les pierres des parements. Les matériaux employés sont cependant de plus faible calibre que pour les parements extérieurs (10 cm par 6 cm à 15 cm par 40 cm) et la mise en œuvre moins soignée, plus proche de l'opus incertum.</p> | <p>1112</p> <p>1113</p> <p>1114</p> | <p>Arase</p> <p>Parement nord</p> <p>Parement sud</p> |

| | | | |
|-----|---|------|--------------------------|
| M 2 | Bâtiment 1. Mur est. | 1119 | Arase |
| | L'appareil irrégulier à assises réglées de blocs de gneiss bruts ou grossièrement équarris montre que la construction s'est faite selon une progression horizontale, | 1120 | Parement est |
| | par assises successives, entre lesquelles s'intercalent de fines assises de réglage constituées de petites pierres de calage en gneiss ou en ardoise. Les modules, | 1121 | Construction OUV 18 |
| | très irréguliers, varient pour les assises principales de 5 cm de hauteur par 15 cm | 1122 | Parement ouest |
| | de longueur à 25 cm de hauteur par 40 cm de longueur. Les chaînes d'angles, | 1123 | Construction |
| | plus soignées, sont constituées de gros blocs bruts ou grossièrement équarris | 1124 | Fondation |
| | de gneiss, dont les modules varient de 75 cm de longueur par 10 cm de hauteur | 1125 | Construction OUV 18 |
| | à 100 cm de longueur par 40 cm de hauteur ; les hauteurs de ces blocs, formant | 1126 | Réfection parement ouest |
| | un harpage vertical entre les façades, déterminent les hauteurs d'assises qui | 1127 | Parement |
| | varient de 10 à 40 cm ; elles montrent cependant de fréquents dédoublements | 1128 | Réfection parement |
| | dus à l'irrégularité des blocs employés et les lits sont rarement horizontaux. Si les parements externes ne peuvent être observés que sur de faibles portions, on atteint | 1129 | Arasement parement |

néanmoins une moyenne de 5,3 assises par mètre d'élévation sur les façades. À l'intérieur, les parements sont plus difficilement observables du fait du mortier très abondant par endroits qui ennoie les blocs ; bien que détérioré sur les parties hautes des maçonneries, ce mortier forme encore par endroits un enduit assez lisse qui devait masquer complètement les pierres des parements. Les matériaux employés sont cependant de plus faible calibre que pour les parements extérieurs (10 cm par 6 cm à 15 cm par 40 cm) et la mise en œuvre moins soignée, plus proche de l'opus incertum.

On peut observer une réfection partielle du parement ouest de M 2 autour du piédroit de la porte POR 14 (US 1128). Par ailleurs, une forte épaisseur de mortier (US 1126) couvre le parement et semble indiquer une consolidation liée à l'aménagement des caves [Fig. 53]. En effet, nous l'avons évoqué, l'élévation interne du mur M 2 montre un net ressaut situé, dans la pièce Esp 1.2, autour de la cote 803,70 m. L'altitude de ce ressaut est très voisine de celle du ressaut de fondation identifié à la cote 803,66 m dans la pièce sud-ouest (Esp 1.1, Sondage VII) pour le mur M 4, pièce dans laquelle il n'existe pas de caves. Cette première observation tend donc à indiquer que le ressaut marquant le mur M 2 correspondait lui aussi à la naissance de la fondation du mur ; la partie inférieure de la maçonnerie n'était donc pas, au moment de sa construction, faite pour être à nu et il n'existait vraisemblablement pas de caves dans le premier état de construction de l'édifice.

Une seconde observation tend à confirmer cette hypothèse. Au-dessus du ressaut du mur M 2, un aménagement est bien visible sur le parement interne (US 1123) : une niche de plan trapézoïdal délimitée par des piédroits mêlant moellons de cargneule et blocs de gneiss est aménagée dans l'épaisseur du mur. Les dimensions de cette niche, conservée sur une hauteur de 0,50 m, sont de 1,70 m de largeur au niveau du parement pour 1,40 m de largeur à l'intérieur du mur ; la profondeur de la niche atteint 0,35 m. Le fond de l'aménagement est marqué par une grande dalle de gneiss posée de chant et formant une large partie du parement. Si l'état de conservation de la structure ne permet pas d'être affirmatif, les piédroits obliques et l'absence de rainure destinée à accueillir des étagères tendent à exclure une fonction de placard mural ; en revanche et pour les mêmes raisons, cet aménagement peut être interprété comme la partie basse d'une fenêtre sous niche.

| | | | |
|-----|---|------------------------------|--|
| M 3 | <p>Bâtiment 1. Mur sud.</p> <p>Appareil à assises réglées de blocs de gneiss bruts ou grossièrement équarris. Au niveau de la cave Esp 1.2, le parement interne semble avoir été considérablement remodelé au moment du creusement des caves, mais l'enduit blanc très couvrant rend difficile l'identification des reprises. Sans que l'on puisse l'identifier avec certitude, une reconstruction totale ou partielle de la façade sud (M 3) est probable, au moins dans l'emprise de la cave ESP 1.2. On peut noter en premier lieu que son épaisseur est de seulement 0,90 m, tandis que les trois autres murs du BÂTIMENT 1 sont épais de 1,20 m. En second lieu, son parement interne est fortement enduit de mortier au niveau de la cave ESP 1.2, avec un liant très similaire à celui qui vient consolider la fondation du mur oriental (M 2). L'état de conservation de l'édifice et les observations réalisées ne permettent cependant pas de cerner avec précision l'ampleur de cette probable reconstruction, qui a dû concerner au moins la moitié orientale du mur M 3.</p> | 1066 1067 1068 | Parement nord Parement sud Arase |
| M 4 | <p>Bâtiment 1. Mur ouest.</p> <p>L'appareil irrégulier à assises réglées de blocs de gneiss bruts ou grossièrement équarris montre que la construction s'est faite selon une progression horizontale, par assises successives, entre lesquelles s'intercalent de fines assises de réglage constituées de petites pierres de calage en gneiss ou en ardoise. Les modules, très irréguliers, varient pour les assises principales de 5 cm de hauteur par 15 cm de longueur à 25 cm de hauteur par 40 cm de longueur. Les chaînes d'angles, plus soignées, sont constituées de gros blocs bruts ou grossièrement équarris de gneiss, dont les modules varient de 75 cm de longueur par 10 cm de hauteur à 100 cm de longueur par 40 cm de hauteur ; les hauteurs de ces blocs, formant un harpage vertical entre les façades, déterminent les hauteurs d'assises qui varient de 10 à 40 cm ; elles montrent cependant de fréquents dédoublements dus à l'irrégularité des blocs employés et les lits sont rarement horizontaux. Si les parements externes ne peuvent être observés que sur de faibles portions, on atteint néanmoins une moyenne de 5,3 assises par mètre d'élévation sur les façades. À l'intérieur, les parements sont plus difficilement observables du fait du mortier très abondant par endroits qui ennoie les blocs ; bien que détérioré sur les parties hautes des maçonneries, ce mortier forme encore par endroits un enduit assez lisse qui devait masquer complètement les pierres des parements. Les matériaux employés sont cependant de plus faible calibre que pour les parements extérieurs (10 cm par 6 cm à 15 cm par 40 cm) et la mise en œuvre moins soignée, plus proche de l'opus incertum.</p> | 1076 1137 1138 1139 | Fondation Arase Parement est Parement ouest |
| M 5 | <p>Bâtiment 1. Mur de refend est-ouest.</p> <p>Épais de 0,70 m en moyenne, M 5 divise l'espace intérieur de l'édifice dans le sens est-ouest. Il s'appuie à l'ouest sur le parement interne du mur M 4 et à l'est sur le mur M 1 sans chaînages ; M 5 est donc postérieur à la construction des murs gouttereaux. Sa construction a en outre profondément entaillé le substrat, ainsi qu'il a pu être observé dans le Sondage III.</p> <p>Son mode de construction est assez sommaire, mettant en œuvre des blocs de gneiss bruts ou éclatés disposés en assises relativement horizontales et liés par un mortier de chaux et sable très abondant. À l'est, comme il a été évoqué, un bloc erratique de gneiss (US 1136) pris dans le substrat morainique a été grossièrement équarri et utilisé pour la construction du mur. Sur sa face sud, le bloc est simplement habillé par un parement de petits blocs (US 1135).</p> | 1132 1133 1134 1135 | Arase Parement nord Parement sud Parement sud |

| | | | |
|------|---|--|---|
| M 6 | <p>Bâtiment 1. Mur de refend nord-sud.</p> <p>D'orientation nord-sud, ce mur vient simplement s'appuyer sur les parements du mur de façade M 3 au sud et du refend M 5 au nord. Il mesure 4,45 m de longueur pour une épaisseur de 0,40 m. Seule sa face orientale est parementée, tandis que du côté ouest, le mur vient s'appuyer contre la moraine entaillée verticalement par le creusement des caves. Cet aménagement vient ici délimiter une dénivellation d'environ 1,40 m entre les niveaux d'apparition du substrat dans les pièces sud-ouest (ESP 1.3 à 803,38 m) et sud-est (ESP 1.2 à 802,02 m). Le mode de construction du parement oriental (US 1142) est assez peu soigné, montrant un opus incertum de petits blocs bruts ou éclatés noyés dans un mortier très débordant.</p> | 1141 1142 | Arase Parement est |
| M 7 | <p>Cour 3. Mur ouest. Très arasée, cette maçonnerie n'a pu être observé que sur son niveau d'apparition pour l'essentiel. Les parements n'ont pu être documentés que très ponctuellement. Ils montrent un mode de construction en assises réglées de blocs de gneiss bruts ou grossièrement équarris. Pour les chaînes d'angle, les modules très allongés atteignent 0,96 m de longueur pour une hauteur de 0,19 m au maximum. Pour le reste des assises, intercalées de nombreux éclats de taille, les modules varient de 14 cm de longueur pour 7 cm de hauteur à 49 cm de longueur pour une hauteur de 15 cm.</p> <p>Le liant de mortier de chaux et sable est très dégradé et les joints très creusés, limitant les observations.</p> | 1051 1109 1110 1160 1161 1162 | Fondation Parement est (nord) Arase (nord) Arase (sud) Parement est (sud) Parement ouest (sud) |
| M 8 | <p>Cour 3. Mur est, équivalent à M 44. Très arasée, cette maçonnerie n'a pu être observé que sur son niveau d'apparition pour l'essentiel. Les parements n'ont pu être documentés que très ponctuellement. Ils montrent un mode de construction en assises réglées de blocs de gneiss bruts ou grossièrement équarris.</p> | 1130 1131 | Parement ouest Arase |
| M 9 | <p>Bâtiment 1. Mur de soutènement de ESC 15. Les marches de l'escalier prennent appui sur le muret de soutènement (M 9) de 2,05 m de longueur pour 0,55 m de largeur formant saillie sur la façade du bâtiment. Cette descente d'escalier devait donc vraisemblablement être protégée des intempéries par une toiture prenant appui sur ce muret.</p> | 1143 1144 | Arase Parement ouest |
| M 10 | <p>Bâtiment 2. Mur ouest. Le mur, d'une épaisseur proche de 1,40 m à 1,50 m, est construit en gros blocs de gneiss bruts ou grossièrement équarris disposés en assises réglées dont les irrégularités sont ajustées de petits blocs ou d'éclats de taille servant de calage. L'ensemble est assez arasé et le niveau supérieur de conservation varie entre les cotes 803,28 m et 804,80 m. Les modules employés dans la construction atteignent fréquemment 0,40 m par 0,30 m, avec des calages de l'ordre de 0,10 m par 0,10 m à 0,15 par 0,05 m, tandis que le nombre d'assises par mètre d'élévation avoisine 5 assises par mètre. Le liant de mortier montre l'utilisation d'un sable roulé assez grossier, dont l'origine est vraisemblablement morainique au regard de l'abondance du matériau sur place.</p> | 1146 1147 1148 | Arase Parement est Parement ouest |

| | | | |
|--------|--|----------------------|---|
| M 11 | Bâtiment 2. Mur sud. Le mur, d'une épaisseur proche de 1,40 m à 1,50 m, est construit en gros blocs de gneiss bruts ou grossièrement équarris disposés en assises réglées dont les irrégularités sont ajustées de petits blocs ou d'éclats de taille servant de calage. Sur la face sud de M 11, le parement est taluté afin de renforcer la stabilité de l'édifice. L'ensemble est assez arasé et le niveau supérieur de conservation varie entre les cotes 803,28 m et 804,80 m. Les modules employés dans la construction atteignent fréquemment 0,40 m par 0,30 m, avec des calages de l'ordre de 0,10 m par 0,10 m à 0,15 par 0,05 m, tandis que le nombre d'assises par mètre d'élévation avoisine 5 assises par mètre. Le liant de mortier montre l'utilisation d'un sable roulé assez grossier, dont l'origine est vraisemblablement morainique au regard de l'abondance du matériau sur place. | 1149 1150 1151 | Arase Parement nord Parement sud |
| M 12 | Bâtiment 2. Mur est. La maçonnerie est très dégradée, notamment sur le parement oriental presque totalement effondré. Son mode de construction est cependant identique à celui des murs M 10 et M 11. | 1152 1153 1154 | Arase Parement est Parement ouest |
| M 13 | Cour 3. Mur sud. Les parements de M 13 ne sont pas observables, du fait de la présence d'un sol construit appuyé contre son parement nord et de la présence du Bâtiment 2 contre le parement sud. M 13 est néanmoins parfaitement contemporain de M 7 et, vraisemblablement, de M 8/M 44. | 1156 1157 1158 | Arase Parement sud Parement nord |
| POR 14 | Bâtiment 1. Porte d'accès avec caves du Bâtiment 1 aménagée dans le MUR 3. La porte, dont le seuil apparaît à la cote 802,20 m, était desservie depuis la cour par un escalier droit (ESC 15) ; elle est en bon état de conservation et observable sur près de 1,55 m d'élévation. Le piédroit oriental, décoré d'un simple chanfrein, est formé de moellons de cargneule soigneusement taillés et engagés dans le parement du mur M 2. Le piédroit ouest est quant à lui constitué par la chaîne d'angle de moellons de cargneule équarris à face dressée à la jonction entre le mur de façade (M 3) et le muret de soutènement de l'escalier (M 9). Seule une feuillure de 5 cm de largeur est taillée à l'angle. Aucun élément ne permet de restituer le mode de couverture de la porte, par un arc ou par un linteau. Comme le montre l'absence de symétrie entre les deux piédroits, cet ensemble apparaît peu homogène malgré l'emploi de moellons de cargneule soigneusement taillés. | | |
| ESC 15 | Bâtiment 1. Escalier d'accès aux caves aménagé dans le mur sud (M 3). Les huit marches de cet escalier sont formées par des dalles de gneiss posées de chant qui retiennent des calades de petits galets liées de terre argilo-limoneuse ; une couche de terre tassée formait une croûte épaisse de 2 à 3 cm sur chacune des marches, témoignant de leur longue utilisation. À l'est, les marches sont appuyées, pour les plus hautes, sur le mur de la cour (M 8) et, pour les plus basses, sur l'angle oriental du BÂTIMENT 1. À l'ouest, les marches prennent appui sur un muret de soutènement (M 9) de 2,05 m de longueur pour 0,55 m de largeur formant saillie sur la façade du bâtiment. Cette descente d'escalier devait donc vraisemblablement être protégée des intempéries par une toiture prenant appui sur ce muret. | | |
| POR 16 | Bâtiment 1. Porte de communication entre les caves ESP 1.1 et 1.2 dans le MUR 5. La porte POR 16, bien conservée, est couverte d'un arc surbaissé composé de claveaux de cargneule bien taillés et de blocs de gneiss. Les éléments en cargneule sont vraisemblablement en remploi, comme en témoigne la présence d'un chanfrein visible sur l'un des claveaux. | | Construction |

| | | | |
|--------|--|------------------------------|---|
| POR 17 | Bâtiment 1. Porte d'accès au rez-de-chaussée dans MUR 3. La porte POR 17 permettait d'accéder au rez-de-chaussée à l'angle ouest de la façade, donnant directement dans la pièce sud-ouest du bâtiment (ESP 1.3). Seul le seuil de la porte, composé de dalles de cargneule soigneusement taillées et portant de fortes traces d'usure due aux passages répétés, est bien conservé. Le lit de pose du piédroit occidental est encore visible au niveau de la liaison entre les murs sud (M 3) et ouest (M 4), tandis que, pour le piédroit oriental, seul un arrachement rectangulaire dans le parement du mur M 3 permet de restituer sa position. Ces observations permettent de restituer une largeur de porte de 1,10 m environ, avec un seuil de 0,25 m de largeur. | | |
| OUV 18 | Bâtiment 1, sondage I. Soupirail de la cave nord du Bâtiment 1 aménagé dans le MUR 2. Le percement a été réalisé dans le parement et dans le blocage de la maçonnerie sans beaucoup de soin et n'a consisté qu'en un simple démontage des assises, sans reconstruction d'une véritable baie maçonnée. Le percement est simplement habillé par un mortier assez épais (US 1125), conservé essentiellement sur l'appui et au niveau de l'encadrement de la lucarne ; ce mortier de couleur blanc-rosé a été coffré pour réaliser une feuillure encore visible et vraisemblablement destinée à accueillir une huisserie en bois. Ce jour, que l'on peut identifier comme un soupirail d'éclairage mais aussi de ventilation de la cave, s'ouvrait à la cote 803,50 m, soit environ 0,75 m au-dessus du niveau d'apparition du substrat morainique identifié à l'est du bâtiment dans le Sondage I. | 1121 1125 | Construction parement Construction parement |
| TRN 19 | Bâtiment 1, sondage I. Tranchée de fondation de MUR 2 localisé au long du parement est de ce mur. Tranchée étroite que recoupe le niveau de circulation (US 1011) et TRP 20. | 1017 1018 | Creusement. Comblement |
| TRP 20 | Bâtiment 1, sondage I. Trou de poteau d'échafaudage contre le parement est du MUR 2 à gauche de l'OUV 18. Le trou présente une forme quasi quadrangulaire et il est aménagé par des pierres de calage avec du mortier au dessus, autour et au fond de celui-ci. Le comblement est constitué de sédiment limono sableux, de couleur jaunâtre, peu compacte et hétérogène avec inclusions de cailloux et de cailloutis calcaire, de granit et de schiste. La tranchée est aménagée dans le substrat géologique et sur une couche anthropique (US 1011). | 1013 1014 1015 1016 | Creusement Comblement, partie supérieure Comblement, partie inférieure Calage de pierres |
| SOL 21 | Cour 3. Sondage II. Sol en calade de 2,54 cm par 1,90 cm constitué de galets de rivière d'environ 10 cm à 36 cm de diamètre, liés de terre et localisé dans la Cour 3 contre le MUR 7 et le MUR 3 et aussi à l'intérieur du Bâtiment 1. Ce niveau de sol en galets semble être un aménagement de l'entrée de la partie supérieure du Bâtiment 1 et le niveau d'occupation de la partie supérieure de celui-ci. | 1021 | Calade Niveau de circulation |
| VOU 22 | Bâtiment 1. Arrachement de voûte couvrant la cave ESP 1.1. Sur les murs nord (M 1) et sud (M 2) du BÂTIMENT 1, les vestiges bien conservés d'une voûte en plein cintre (VOU 22) sont parfaitement visibles. Orientée dans le sens est-ouest, cette voûte concrète, constituée de blocs de gneiss grossièrement équarris et noyés dans un abondant mortier beige, atteint 0,50 m d'épaisseur et vient s'appuyer au nord sur le parement du mur M 1 et au sud sur le mur de refend M 5. La hauteur sous voûte peut être restituée à environ 2,05 m au maximum. | 1115 1116 1117 1118 | Arase sud Arase nord Intrados nord Intrados sud |

| | | | |
|--------|--|------------------------------|---|
| M 23 | Cour 3. Sondage II. Mur qui correspond au premier nivellement de la Cour 3, fonctionnant avec le SOL 21 et le remblai US 1020. Localisé au sud de celui-ci, le mur a une orientation nord/sud. Le parement est composé de blocs de calcaires et de schiste non équarris lié de mortier blanc et compacte avec des graviers. | 1025 | Construction |
| M 24 | Cour 3. sondage II. Maçonnerie composé de blocs de calcaire et de schiste non taillés, lié au mortier blanc compact avec des graviers. Ce mur semble retenir le comblement US 1028. | 1027 1029 | Tranchée de fondation Construction |
| TRF 25 | Bâtiment 1. Sondage III. Tranchée de fondation large d'environ 20 cm du MUR 5 avec un bord irrégulier. | 1033 1034 | Creusement Comblement |
| FOS 26 | Bâtiment 1. Sondage III. Fosse de forme irrégulière dans l'US 1035 (remblai) d'une fonction indéterminé. Elle a été observée sur une profondeur de 10 cm environ à l'ouest du MUR 6 dans le Bâtiment 1. | 1036 1037 | Creusement Comblement |
| M 27 | Bâtiment IV. Mur nord du Bâtiment IV lié au MUR 28 par des gros blocs d'angle. Constitué des blocs de schiste naturels et grossièrement équarris, il n'est pas conservé sur toute sa longueur (2 m), faisant une largeur entre 30 cm à 50 cm. Le mur a la présence d'une forte infiltration de racines et de terre se qui a désaxé le parement et a délité le mortier. | 1052 1053 1054 | Parement Extérieur Arase Niveau de travail |
| M 28 | Bâtiment IV. Mur ouest de ce Bâtiment IV est conservé sur quasiment toute sa longueur, mais l'angle sud reliant le MUR 28 au MUR 29 est manquant. Composé de blocs de schiste taillé et de quelques modules de cargneule, le mur fait 40 cm de largeur par 3, 50 cm de longueur et entre 18 à 70 d'hauteur. Les assises visibles sont entre 1 à 4. | 1055 1056 | Parement Extérieur Arase |
| M 29 | Bâtiment IV. Mur sud du Bâtiment IV constitué de deux rangs de blocs de schiste grossièrement découpés. Il est observé sur une longueur de 3 m, d'une hauteur maximale de 30 cm avec seulement une assise visible. | 1057 1063 1058 | Parement Extérieur Parement Interne Arase |
| TRF 31 | Bâtiment 1, sondage VII. Tranchée de fondation (US 1078) du MUR 4 d'une largeur d'environ 50 cm. | 1077 1078 1075 | Remblai Creusement Comblement |
| SOL 32 | Cour 3, sondage VIII. Sol de circulation liée à l'aménagement extérieur de la Cour 3. | 1080 | Niveau de circulation |
| SOL 33 | Cour 3, sondage VIII. Niveau de circulation en terre battue dans l'axe de passage (POR 42) localisée entre le sondage II et la Cour 3. | 1081 | Niveau de circulation |
| SOL 34 | Cour 3, sondage VIII. Sol en terre battue dans la Cour 3. | 1084 | Niveau de circulation |
| SOL 35 | Cour 3, sondage VIII. Niveau de sol en mortier rose et blanc (US 1087) couvrant un radier de galets (US 1088) qui semble appartenir à l'intérieur d'une salle, vestige probable d'un premier état de la Cour 3, où l'édifice était vraisemblablement couvert d'une toiture. | 1087 1088 | Chape de mortier Radier |
| M 37 | Cour 3, sondage VIII. Mur d'environ 1,80 de longueur par 60 cm de largeur qui délimite à l'ouest l'aménagement EMM 38. | 1090 1091 1098 1092 | Parement Externe Parement Interne Assise Arase |
| EMM 38 | Cour 3, sondage VIII. Aménagement formant une surélévation dans le SOL 35 (emmarchement ?) localisé contre le sondage II, il est délimité dans le côté nord par le SOL 35, côté ouest par le MUR 37, au sud par M 13 et à l'est par M 39. Pour accéder il y avait, peut-être une marche faite en enduit de couleur rose et blanc. Une autre hypothèse suggère que cet aménagement a pu correspondre au lit de pose de la sole d'une cheminée représentée par la fondation de ses montants (M 37 et M 39) et appuyée au milieu du mur M 13. | 1093 1094 1096 1097 | Pierres Comblement Comblement Mortier |

ANNEXE 4 : Inventaire des Faits

| | | | |
|--------|---|----------------------|---|
| M 39 | Cour 3, sondage VIII. Mur qui délimite à l'est l'aménagement EMM 38, de 1,75 cm de longueur par 60 cm de largeur. | 1102 1100 1101 | Arase Parement Interne Parement Externe |
| SOL 41 | Bâtiment 1, sondage VII. Sol de galets au nord du seuil de la porte POR 17 qui donne accès au rez-de-chaussé du bâtiment 1. Les blocs et galets sont en calcaire, schiste ou gneiss liés avec un mélange de terre et de mortier. Le niveau repose sur deux remblais d'installation eux-mêmes disposés sur le MUR 3. | 1069 | Calade |
| POR 42 | Cour 3, sondage II. Porte dans le MUR 13. Large de 1,50 m environ, elle n'est plus représentée que par son piédroit ouest (US 1158) et l'arrachement de son piédroit oriental (US 1159). Le seuil est arraché. | 1158 1159 | Piédroit ouest Piédroit est |
| POR 43 | Bâtiment 2, sondage II. Porte aménagée dans le MUR 10. L'arrachement du piédroit nord et une partie du piédroit sud (en cargneule) sont encore visibles, ainsi que le seuil ou son lit de pose, constitué d'un massif maçonné horizontal dans l'épaisseur de la maçonnerie ; ce dernier, situé à la cote 804,40 m, correspond bien à l'altitude restituée pour le sol intérieur de l'édifice. Cette porte constitue le seul accès identifié pour pénétrer dans les bâtiments de la maison forte depuis l'extérieur. | | |
| M 44 | Cour 3. Mur est de la Cour 3, dans la continuité de M 8, côté sud. Très arasée, cette maçonnerie n'a pu être observé que sur son niveau d'apparition pour l'essentiel. Les parements n'ont pu être documentés que très ponctuellement. Ils montrent un mode de construction en assises réglées de blocs de gneiss bruts ou grossièrement équarris. | 1163 | Arase |
| M 45 | Cour 3. Muret soutenant SOL 21 côté est. | 1145 | Arase |
| VOU 46 | Bâtiment 1. Le négatif d'un arrachement de voûte est visible sur le parement sud du mur de refend M 5 (VOU 46) sur 0,45 m de longueur. Cette voûte semble avoir pris naissance sur le parement oriental du mur M 6, où son négatif est visible sur une longueur d'1,60 m ; pourtant, plus au sud, le parement de ce mur est conservé sur une hauteur plus importante (au moins 0,40 m) et aucune trace attribuable à cette voûte n'est observable. On ne peut donc affirmer avec certitude qu'elle a bien été construite en entier ; les constructeurs ont pu en effet abandonner ce projet en cours de construction ou encore n'en réaliser qu'une partie. | | |

Secteur 2:
Inventaire des Faits

| N° de Fait | Description/Interprétation | US | Identification |
|------------|--|--------------|-----------------------|
| M 40 | <p>Muret de pierres sèches au pied de l'éperon morainique.</p> <p>Composé de blocs de gneiss bruts ou grossièrement équarris montés en pierre sèche, ce muret est installé au sommet du fossé et n'a aucune fonctionnalité défensive ; tout au plus peut-on envisager que sa construction était destinée à retenir les terres de l'éperon, probablement lessivées par le ruissellement. Il ne s'agit en tout cas pas d'un empierrement destiné à conforter la contrescarpe.</p> <p>Sa construction intervient probablement au moment du comblement du fossé, soit vers la fin du XVIIIe ou au XIXe siècle.</p> | 2009 2010 | Arase Parement sud |

ANNEXE 5 :**INVENTAIRE DES UNITÉS STRATIGRAPHIQUES****Secteur 1 :****Inventaire des Unités Stratigraphiques****L. CECI**

| N° d'US | Identification | Description / Interprétation | Chronologie relative | Liée au(x) Fait(s) |
|---------|----------------------------|---|---|--------------------|
| 1001 | Terre végétale | Sédiment noirâtre hétérogène et meuble avec inclusions de cailloutis, de cailloux et de racines. Terre végétale couvrant l'ensemble du site. | | |
| 1002 | Terrassement | Terrassement intérieur du Bâtiment 1. | Postérieur à l'US 1001. | |
| 1003 | Terrassement | Terrassement intérieur du Bâtiment 2. | Postérieur à l'US 1001. | |
| 1004 | Terrassement | Terrassement de la Cour 3. | Postérieur à l'US 1001. Postérieur à l'US 1082 | |
| 1005 | Terrassement | Terrassement au sud-ouest du Bâtiment 2. | Postérieur à l'US 1001. | |
| 1006 | Destruction | Cour 3, Sondage II. Couche d'effondrement dans la Cour 3. | | |
| 1007 | Destruction | Bâtiment 1. Couche d'effondrement dans le Bâtiment 1. | | |
| 1008 | Dégradation / Mur | Bâtiment 1. Sondage I. US de couleur grise claire, de texture hétérogène (cailloutis calcaire, schiste et granit), sableuse et meuble. Interprétation : Dépôt sédimentaire liée à la dégradation de M 2. | Antérieur à l'US 1001. Postérieur à l'US 1009. | |
| 1009 | Dépôt naturel | Bâtiment 1, sondage I. Sédiment jaune limono-sableux, compacte et homogène. Accumulation de cailloutis dans le bas de la couche. Interprétation : Cette US correspond à un dépôt sédimentaire naturel qui nous a donné quelque matériel céramique. | Antérieur à l'US 1008. Postérieur à l'US 1010. | |
| 1010 | Destruction / Mur Remblai? | Bâtiment 1, sondage I. Cette couche est composée par des blocs de pierres notamment de schiste et de calcaire de taille moyenne et de grande taille, mais aussi de mortier et de cailloutis. Elle a une couleur grise claire blanchâtre. Interprétation : US de démolition liée à l'effondrement de M 2. | Antérieur à l'US 1009. Postérieur à l'US 1011. | |
| 1011 | Occupation? / Remblai | Bâtiment 1, sondage I. Couche grise blanchâtre, très compacte et hétérogène avec inclusions de cailloux, de cailloutis calcaire mélangé avec du granit, des fragments d'ardoise et de mortier. Elle se situe au long du parement est de M 2 et se repose sur le sol géologique. Interprétation : Cette couche peut correspondre à un niveau de circulation ou de travail lié à la construction de M 2. | Antérieur à l'US 1010. Postérieur à l'US 1019. | |
| 1012 | Substrat | Bâtiment 1, sondage I. Sédiment homogène, compacte et de couleur jaune. | Antérieur à l'US 1019. | |

ANNEXE 5 : Inventaire des Unités Stratigraphiques

| | | | | |
|------|-------------------------------------|--|---|--------|
| 1013 | Creusement / Trou de poteau | Bâtiment 1, sondage I. Localisée au long du parement est de M 2, cette couche est creusée dans le sol géologique avec un aménagement anthropique. La forme du creusement est presque quadrangulaire. Ce sédiment est gris blanchâtre, très compacte et hétérogène avec inclusions de cailloutis calcaire, du schiste et du granit. Interprétation : Cette US correspond probablement à un trou de poteau d'échafaudage. | Remplie par l'US 1015. Coupe l'US 1011. | TRP 20 |
| 1014 | Comblement / Trou de poteau | Bâtiment 1, sondage I. Sédiment hétérogène et meuble de couleur grise blanchâtre. La couche contient des cailloux, des pierres, des cailloutis calcaire, du granit, du schiste et du mortier, mais aussi du mobilier archéologique (métal). Interprétation : US qui correspond au comblement du trou de poteau TRP 20. | Postérieur à l'US 1016. Equivalent à US 1010. | TRP 20 |
| 1015 | Comblement / Trou de poteau | Bâtiment 1, sondage I. Deuxième couche qui remplit le trou de poteau (TRP 20, US 1013). Elle est de couleur jaune, sableuse et compacte avec la présence d'inclusions de plaques de schiste fines et délitées, de cailloux et de cailloutis calcaire, ainsi que du matériel archéologique, notamment des clous et un objet indéterminé en fer. | Antérieur à l'US 1016. Remplit l'US 1013. | TRP 20 |
| 1016 | Construction | Bâtiment 1, Sondage I. Blocs de pierres calcaires et de granit situé au tour et au fond de TRP 20. Interprétation : Couche qui correspond à un calage de pierres de TRP 20. | Antérieur à l'US 1014. Postérieur à l'US 1015. | TRP 20 |
| 1017 | Creusement / Tranchée de fondation? | Bâtiment 1, Sondage I. Localisée au long du parement est de M 2, cette couche correspond au creusement de tranchée de fondation du mur 2? | Remplit par l'US 1018. Postérieur à l'US 1011. | TRN 19 |
| 1018 | Comblement / Tranchée de fondation? | Bâtiment 1, Sondage I. Sédiment sablo-limoneux brun, avec la présence de cailloutis calcaires, de granit, de pierres et des fragments d'ardoises. C'est peut-être la couche de comblement de la tranchée de fondation de TRN 19. | Remplie l'US 1017. | TRN 19 |
| 1019 | Occupation | Bâtiment 1, Sondage I. Couche jaune, de texture hétérogène et compacte. Elle est composé par de pierres, de cailloux et de cailloutis, mais aussi d'artefacts comme des clous en fer. Interprétation : Niveau d'occupation liée à la construction du Bâtiment 1? | Antérieur à l'US 1011. Postérieur à l'US 1012. | |
| 1020 | Construction / Remblai | Cour 3, sondage II. US qui comporte des nombreux blocs de calcaire et de galets non équarris d'une dimension de 15 x 10 cm à 40 x 20 cm environ, ainsi que d'une terre gravillonneuse meuble entre les pierres. Elle s'élargit vers la partie sud-ouest du sondage et semble être retenue par M 23. Cette couche a donné du matériel céramique, en verre et métallique. Interprétation : Cette US correspond à un niveau de remblai liée à l'installation du SOL 21 et d'un niveau de circulation dans la Cour 3. | Antérieur à l'US 1006. Postérieur à l'US 1039, US 1024, US 1022, US 1032 et US 1031. Equivalent à l' US 1023. S'appuie contre l'US 1025. | |

| | | | | |
|------|---------------------------|--|--|--------|
| 1021 | Construction / Sol | Cour 3, sondage II. Ensemble de galets de gneiss et quartzite, des blocs en calcaire et d'ardoise entre 2 à 29 cm pour les galets et entre 8 à 53 cm pour les blocs et les ardoises. Cette couche se localise contre le parement du M 7. Interprétation : Niveau de sol (SOL 21). A côté de la porte (POR 17) qui donne accès à la partie supérieure du Bâtiment 1, les galets sont plus noirs que les autres (présence de charbon). Le sol s'appuie contre M 7, M 3 et POR 17. | Antérieur à l'US 1006. | SOL 21 |
| 1022 | Construction / Remblai | Cour 3, sondage II. Sédiment jaune orangé, de texture hétérogène avec inclusions de cailloutis calcaires et pierres. Couche liée à la construction de M 23? | Antérieur à l'US 1020 Coupé par l'US 1039. | |
| 1023 | Construction / Remblai | Cour 3, sondage II. Couche de terre gravillonneuse meuble située entre le SOL 21 et l'US 1020. D'une épaisseur de 30 cm environ, cette US est composée par des blocs de pierres et de galets, d'un module allant de 5 x 10 cm à 25 x 15 cm ce qui la différencie de l'US 1020. Interprétation : Cette US est liée probablement à la mise en place du SOL 21. | Equivalent à l'US 1020. | |
| 1024 | Construction ? / Remblai | Cour 3, sondage II. US jaune compacte avec inclusions de cailloutis et de pierres, localisée dans la partie sud-est du sondage. Elle est liée possiblement à la construction de M 23? | Antérieur à l'US 1020. S'appuie contre M 23. | |
| 1025 | Construction / Mur | Cour 3, sondage II. Maçonnerie formée par des blocs de calcaire et de schiste non taillés d'une dimension de 30 x 20cm et 10 x 10cm environ. Non parementée, cette US à une orientation nord-sud et elle est liée au mortier blanc et compacte avec des graviers. Maçonnerie observée sur une hauteur de 20 cm, largeur de 25 cm et longueur de 110 cm. Interprétation : Ce mur semble fonctionner avec le remblai US 1020 puisque ce dernier s'arrête à son niveau. Probablement il doit correspondre à un aménagement lié au premier état de la Cour 3 fonctionnant avec le SOL 21. | Antérieur à l'US 1006. | M 23 |
| 1026 | Construction ? / Remblai | Cour 3, sondage II. Sédiment jaune compacte avec quelques cailloutis calcaires. Il se situe entre M 3 et M 24 et continue sur le côté sud-est du SOL 21. La couche se mélange à un mortier très fin. | Antérieur à l'US 1027. | |
| 1027 | Construction / Creusement | Cour 3, sondage II. Creusement de forme irrégulière observée sur une largeur de 70 cm et une longueur de 130 cm au nord du M 24. Interprétation : US qui paraît correspondre à la tranchée de fondation de M 24. | Postérieur à l'US 1026. Remplie par l'US 1028 et l'US 1029. | M 24 |
| 1028 | Construction / Comblement | Cour 3, sondage II. Couche un peu sableuse composée par quelques pierres et cailloutis calcaires. De couleur grise claire, ce sédiment est d'une nature meuble et il se localise contre M 24 et M 9. Interprétation : US qui correspond au comblement du creusement US 1027. | Antérieur à l'US 1006. Remplit l'US 1027. | |

| | | | | |
|------|------------------------------|--|---|-------------|
| 1029 | Construction / Maçonnerie | Cour 3, sondage II. Us qui correspond à la maçonnerie de M 24 composée de blocs de calcaire et de schiste d'une taille variant entre 10 x 4 5 cm et 40 x 45 cm environ. Observé sur une largeur de 60 cm maximum et d'une longueur totale de 29 cm, il est parementé seulement sur le côté sud. L'ensemble est lié au mortier blanc compact avec des graviers dont le diamètre peut atteindre 1 cm. Interprétation : Cette maçonnerie semble retenir le comblement US 1028. | Antérieur à l'US 1006. Remplit l'US 1027. | M 24 |
| 1030 | Destruction / Remblai | Cour 3, sondage II. Couche hétérogène et meuble, de couleur jaune, avec des cailloutis et des fragments d'ardoises, de mortier et de charbon. Couche qui correspond à la démolition de l'intérieur du bâtiment 1. | Antérieur à l'US 1006. | |
| 1031 | Construction / Remblai | Cour 3, sondage II. Sédiment gris meuble qui comporte très peu d'inclusions. Remblai lié à l'installation du SOL 21. | Antérieur à l'US 1020. Postérieur à l'US 1039. | SOL 21 |
| 1032 | Creusement | Cour 3, sondage II. US jaune compacte et homogène, elle se localise dans l'angle sud-ouest du sondage, à côté du niveau de SOL 21. La couche semble avoir été creusée. Interprétation : Correspond au niveau de circulation de la Cour 3? | Antérieur à l'US 1020 et US 1039. | |
| 1033 | Construction / Creusement | Bâtiment 1, sondage III. Creusement rectiligne d'environ 20 cm de largeur creusé dans le géol. et dans le remblais US 1035 et US 1048. Il correspond au creusement de la tranchée de fondation de M 5. | Remplie par l'US 1034. Postérieur à l'US 1048. | M 5, TRF 25 |
| 1034 | Construction / Comblement | Bâtiment 1, sondage III. Sédiment brun clair limono-sableux, très meuble et hétérogène, avec la présence de cailloux et de cailloutis (calcaire, schiste et ardoises) et des gros fragments de mortier. Cette couche a donné des objets en fer, de la faune et d'enduits. Le comblement correspond à la tranchée de fondation de M 5. | Antérieur à l'US 1030. Remplit l'US 1033. | M 5, TRF 25 |
| 1035 | Remblai | Bâtiment 1, sondage III. Couche marron limono-sableuse, très compacte et hétérogène avec des blocs de pierres, des cailloux, des cailloutis et du mortier. Elle a livré du mobilier métallique et de la faune. Interprétation : Couche liée éventuellement à l'installation d'un niveau de sol du Bâtiment 1. | Antérieur à l'US 1048. Postérieur à l'US 1050. | |
| 1036 | Construction / Creusement | Bâtiment 1, sondage III. Creusement de FOS 26 peu profond, de forme irrégulière, dans le remblai qui correspond à l'US 1035. | Remplie par l'US 1037. Postérieur à l'US 1035. | FOS 26 |
| 1037 | Construction / Comblement | Bâtiment 1, sondage III. Sédiment clair hétérogène limono-sableux, meuble avec inclusions comme des cailloux en calcaire et en schiste. US avec des objets métalliques et de la faune. Comblement de FOS 26. | Remplit l'US 1036. Equivalent à l'US 1048. | FOS 26 |
| 1038 | Couche Végétale | Bâtiment 4. Couche noirâtre hétérogène et meuble comprenant des nombreux cailloutis, des racines, des radicelles et des pierres d'effondrement des murs M 7, M 27, M 28 et M 29. Dans cette couche nous avons trouvé du mortier, du charbon, de la faune et du mobilier archéologique (métallique, céramique et en verre). | Postérieur à l'US 1046. | |

| | | | | |
|------|-----------------------------|--|---|--|
| 1039 | Remblai | Cour 3, sondage II. Sédiment jaune sableux et homogène avec la présence de quelques cailloutis et galets. | Antérieur à l'US 1031. Postérieur à l'US 1032. | |
| 1040 | Destruction / Maçonnerie | Bâtiment 2. US composée de 80% de blocs de pierres et galets en calcaire variant entre 5 cm à 30 cm. L'ensemble est pris dans une couche de couleur marron mêlée à un gravillon et des nombreuses racines. Elle est observée essentiellement en partie nord du bâtiment. Elle semble correspondre à l'effondrement des maçonneries recouvrant de bât. 2. | Antérieur à l'US 1041 et US 1005. Postérieur à l'US 1042. | |
| 1041 | Abandon? | Bâtiment 2. Couche de terre mêlée avec du sable compacte, de couleur marron beige, comportant quelques graviers d'un module de 2 cm et quelques galets et blocs de schiste. Elle suit en pendage en direction du sud et a été visualisée sur une hauteur maximale de 60 cm. Interprétation : US qui correspondre à un dépôt (naturel ?) intervenu après la démolition ou l'effondrement des maçonneries du Bâtiment 2. | Antérieur à l'US 1045 et US 1005. Postérieur à l'US 1040 et US 1042. | |
| 1042 | Abandon | Bâtiment 2. Couche de couleur marron foncé, compacte avec des gravillons d'environ 2 cm ainsi que quelques fragments de schiste, d'enduit et de mortier, située près du M 13. Elle présente une forte pendage au sud du bâtiment. Ce sédiment possède une épaisseur maximale de 0,25 m et nous le retrouvons sur l'intégralité de l'intérieur du bâtiment. Interprétation : Couche qui intervient juste après l'abandon d'utilisation et la perte de la toiture du Bâtiment 2. Des éléments d'effondrement apparaissent dedans, notamment des fragments d'enduit. | Antérieur à l'US 1040 et US 1041. Postérieur à l'US 1043 et US 1044. | |
| 1043 | Lentille | Bâtiment 2. Lentille de sable de petite dimension observée sur la coupe est, partie centrale du Bâtiment 2. Elle semble correspondre à de la moraine. | Antérieur à l'US 1042. Postérieur à l'US 1044. | |
| 1044 | Substrat | Bâtiment 2. Couche constituée de 90% de gravillons de galets, d'un diamètre variant entre 1 cm et 5 cm. Elle couvre l'intégralité du bâtiment comportant une texture sableuse, d'aspect jaune qui rappelle la moraine. US qui semble correspondre à un gravillon déposé naturellement sur la moraine, précédant l'installation des maçonneries. | Antérieur à l'US 1042 et US 1043. | |
| 1045 | Destruction | Bâtiment 2. Couche de texture très meuble, de couleur jaune, remarquée en partie sud du bâtiment. Elle est composée de gravillons de faible densité et de quelques galets et blocs de schiste d'une taille d'environ 5 à 10 cm. Cette couche semble être déposée naturellement après l'effondrement ou la démolition du bâtiment 2. | Antérieur à l'US 1005. Postérieur à l'US 1041. | |
| 1046 | Destruction / Mur | Bâtiment 4. Couche jaune sableuse, homogène comprenant des cailloutis et du mortier délité liée à la démolition de M 7. | Antérieur à l'US 1038. | |
| 1047 | Construction / Parement | Cour 3. Parement extérieur de M 7 localisée à l'ouest de la Cour 3, composé de blocs de schiste d'une dimension entre 40 à 20 cm de largeur. Il est assisé et nous observons des cales de schiste qui s'intercalent entre les assises. L'US est liée au mortier mélangé à la terre. Le parement se repose sur un mortier de fondation (US 1051). | Postérieur à l'US 1051. | |

ANNEXE 5 : Inventaire des Unités Stratigraphiques

| | | | | |
|------|--------------------------|---|---|------|
| 1048 | Remblai | Bâtiment 1, sondage III. Couche de couleur brune, sablo-limoneuse, de nature homogène et meuble avec inclusions de blocs, de cailloux et d'ardoises. Interprétation : remblai liée à l'installation du niveau de sol dans le Bâtiment 1? | Antérieur à l'US 1033. Postérieur à l'US 1035. | |
| 1049 | Creusement / Fosse | Bâtiment 1, sondage III. Fosse de nature indéterminé creusée dans le substrat et recoupée par TRF 25. | Remplie par l'US 1050. | |
| 1050 | Comblement / Fosse | Bâtiment 1, sondage III. US sablo-limoneuse, jaune, homogène et peu compacte avec inclusions de galets, de blocs de cailloux et de mortier. Comblement du creusement (US 1049). | Antérieur à l'US 1035. Remplit l'US 1049. | |
| 1051 | Construction / Fondation | Cour 3, sondage VI. Couche composée de mortier compact. Elle se localise sous la derrière assise de M 7 et au long de M 27. Interprétation : Couche de mortier de fondation de M 7. | Equivalent à l'US 1054. Antérieur à l'US 1046. | M 7 |
| 1052 | Construction / Parement | Bâtiment 4. Parement extérieur du mur nord du Bâtiment 4 (M 27) composé de blocs de schiste naturels et équarris d'une taille moyenne entre 17 à 40 cm de largeur et 26 à 28 cm de profondeur. Il est assisé et ces blocs ont glissés vers l'extérieur. Liée de mortier bien visible sur le parement, cette US est contaminée par la présence de racines et de la terre qui se sont infiltrées entre les blocs. | Antérieur à l'US 1053. | M 27 |
| 1053 | Destruction / Arase | Bâtiment 4. Arase de M 27, constitué de blocs de schiste d'une taille d'environ 26 à 44 cm de largeur par 5 à 8 cm d'hauteur, liés de mortier, mais aussi avec des infiltrations de terre et de mortier délité. L'arase conservée est irrégulière. | Antérieur à l'US 1038. Postérieur à l'US 1052. | M 27 |
| 1054 | Construction / Mur | Bâtiment 4. Couche jaune, hétérogène et compacte comprenant des cailloutis entre 0,4 à 1,5 cm. Elle se localise au long de M 27, à l'extérieur du bâtiment. Cette US semble être liée à la construction de M 7 ou M 27. | Equivalent à l'US 1051. Antérieur à l'US 1046. | M 27 |
| 1055 | Construction / Parement | Bâtiment 4. Parement extérieur de M 28 composé de blocs de schiste naturels et taillés et de petits modules de cargneule, liés essentiellement de terre vu que le mortier n'est pas visible sur le parement. Le parement est assisé et des petits modules servent de cales. | Antérieur à l'US 1056 | M 28 |
| 1056 | Destruction / Arase | Bâtiment 4. Arase de M 28 constitué de blocs de schiste équarris d'une taille entre 20 à 45 cm de largeur par 25 à 40 cm de profondeur lié d'un mortier comprenant des cailloutis. L'arase conservée est irrégulière et détruite dans l'angle sud du mur du à un arbre. | Antérieur à l'US 1038. Postérieur à l'US 1055. | M 28 |
| 1057 | Construction / Parement | Bâtiment 4. Parement extérieur de M 29 composé de blocs de schiste d'environ 20 à 30 cm de largeur par 20 à 40 cm de profondeur. Il a une seule assise visible et le parement montre des infiltrations de racines et de terre qui ont détruit le mortier existant. | Antérieur à l'US 1058. S'appuie sur l'US 1047. | M 29 |
| 1058 | Destruction / Arase | Bâtiment 4. Arase de M 29 constituée de blocs de schiste d'une taille entre 20 à 30 cm de largeur par 20 à 40 cm de profondeur. Le mortier est visible sur la partie supérieur de certains blocs. L'arase conservée est régulière. | Antérieur à l'US 1047. Postérieur à l'US 1057. | M 29 |

| | | | | |
|------|------------------------------|---|---|------|
| 1059 | Construction / Maçonnerie | Bâtiment 4. Couche hétérogène, compacte et de couleur blanche. Elle est formée de mortier, de cailloutis et de cailloux. Cette US correspond à un niveau de maçonnerie intérieur pour consolider l'ensemble du Bâtiment 4. | Antérieur à l'US 1038. S'appuie contre US 1059. | |
| 1060 | Remblai | Bâtiment 4. US de couleur jaune et de nature compacte et hétérogène (cailloutis, ardoise et blocs de pierres). Remblai lié à la construction de ce bâtiment. | Antérieur à l'US 1059 et US 1062. Postérieur à l'US 1064. | |
| 1061 | Destruction | Bâtiment 4. Couche composée de blocs de schiste grossièrement équarris. Elle de démolition. | Antérieur à l'US 1038. Postérieur à l'US 1062 et US 1059. | |
| 1062 | Consolidation | Bâtiment 4. Couche de mortier hétérogène et compacte. Le mortier est composé de sable et de cailloutis. | Antérieur à l'US 1046 et US 1061. Postérieur à l'US 1060. | |
| 1063 | Construction / Parement | Bâtiment 4. Parement interne de M 29 formé de blocs de schiste (de 13 à 28 cm de largeur par 25 à 27 cm de profondeur) grossièrement équarris. Il est asisé plus grossièrement que le parement externe et il a des traces de mortier. Interprétation : Le parement interne est réalisé plus grossièrement que le parement externe ce qui indique qu'il ne devait pas être visible. | Antérieur à l'US 1058. Postérieur à l'US 1047. | M 29 |
| 1064 | Construction / Bouchage | Bâtiment 4. US très perturbée par les racines et composée de blocs de schiste d'environ de 25 cm de largeur par 10 cm d'hauteur et 20 cm de profondeur. Couche qui doit correspondre au remplissage du fond du Bâtiment 4 pour former une maçonnerie pleine. | Antérieur à l'US 1060. Postérieur à l'US 1053, US 1056 et US 1058. | |
| 1065 | Remblai | Cour 3, sondage VIII. Couche noire, de texture meuble et hétérogène. Elle a apportée du mobilier céramique, métallique et de la faune. Cette US est visible dans la coupe est du sondage. | Antérieur à l'US 1001. Postérieur à l'US 1095. | |
| 1066 | Construction / Parement | Bâtiment 1. Parement interne de M 3. | | M 3 |
| 1067 | Construction / Parement | Bâtiment 1. Parement externe de M 3. | | M 3 |
| 1068 | Destruction / Arase | Bâtiment 1. Arase de M 3. | Postérieur à l'US 1066 et US 1097. | M 3 |
| 1069 | Occupation | Bâtiment 1, Sondage VII. Niveau de galets en calcaire et schiste de tailles moyennes liés avec un mélange de terre et de mortier. Il se situe à l'intérieur du Bâtiment 1 et correspond au niveau de circulation. | Postérieur à l'US 1070. | |
| 1070 | Construction / Remblai | Bâtiment 1, Sondage VII. Couche limono-sableuse compacte avec des petits fragments de mortier, d'ardoises, de cailloux et de cailloutis. Interprétation : Remblai d'installation du niveau de SOL 41. | Antérieur à l'US 1069. Postérieur à l'US 1071. | |
| 1071 | Construction / Remblai | Bâtiment 1, Sondage VII. Couche limono-sableuse de couleur brune noirâtre, texture hétérogène avec des inclusions de mortier et de cailloutis. Remblai lié à la construction de SOL 41. | Antérieur à l'US 1070. Postérieur à l'US 1068. | |
| 1072 | Remblai | Bâtiment 1, sondage VII. US constituée par des inclusions de mortier rose, enduit et blocs de pierres. Elle est limono-sableuse, jaune et compacte. Cette couche vient s'appuyer contre M 3 et M 4. | Antérieur à l'US 1030. Postérieur à l'US 1073. | |

ANNEXE 5 : Inventaire des Unités Stratigraphiques

| | | | | |
|------|--|--|---|--------|
| 1073 | Remblai | Bâtiment 1, sondage VII. Sédiment limono-sableux, peu compacte et de couleur brun noirâtre. Il a des inclusions de blocs de moyenne et de grande taille, des cailloutis et présence d'ossements d'animaux. Remblai ou niveau d'occupation. | Antérieur à l'US 1072. Postérieur à l'US 1074. | |
| 1074 | Remblai | Bâtiment 1, sondage VII. Couche marron limono-sableuse de texture compacte et homogène. | Antérieur à l'US 1073. Postérieur à l'US 1076. | |
| 1075 | Comblement / Tranchée de fondation | Bâtiment 1, sondage VII. Comblement du creusement US 1078 de couleur orangée, limono-sableux, compacte et avec quelques inclusions de cailloutis. | Antérieur à l'US 1076. Remplit l'US 1078. | TRF 31 |
| 1076 | Construction | Bâtiment 1, sondage VII. US qui correspond au ressaut de fondation liée à la construction de M 4. Couche composée par un mortier compacte gris foncé et d'ardoises de grande taille, très peu épaisses et large d'environ 30 cm. La couche repose sur le remblai (comblement U 1075 de la tranchée de fondation de M 4). | Antérieur à l'US 1074. Postérieur à l'US 1075. | M 4 |
| 1077 | Remblai | Bâtiment 1, sondage VII. Sédiment limono-sableux, marron, homogène et compact. | Antérieur à l'US 1078. Postérieur à l'US 1079. | |
| 1078 | Creusement / Tranchée de fondation | Bâtiment 1, sondage VII. Creusement dans l'US 1077 et dans le substrat au long de M 4. Cette couche correspond au creusement de la tranchée de fondation de M 4 (TRF 31). | Remplie par l'US 1075. Postérieur à l'US 1077. | TRF 31 |
| 1079 | Substrat | Bâtiment 1, sondage VII. US limono-sableuse, de nature homogène et compacte. Elle a une couleur marron à grisâtre avec des poches de sable ou de gravillons. | Antérieur à l'US 1077. | |
| 1080 | Occupation | Cour 3, sondage VIII. Couche noire, compacte et homogène avec quelques graviers et des petits éclats d'ardoise. Elle est plus épaisse, environ 5 cm, dans l'axe de passage (POR 42) et plus fine contre les murs (M 7 et M 37). Interprétation : Sol de circulation entre le Bâtiment 2 et la Cour 3. | Antérieur à l'US 1082. Postérieur à l'US 1081 et US 1083. | SOL 32 |
| 1081 | Occupation | Cour 3, sondage VIII. Sédiment pulvérisé un peu sur toute la surface du sondage, de nature compacte et sableuse avec du mortier, il se localise dans l'angle de la coupe nord de ce sondage. Interprétation: US qui correspond au niveau de circulation en terre battue dans la Cour 3. | Antérieur à l'US 1080. Postérieur à l'US 1083 et US 1085. | SOL 33 |
| 1082 | Abandon | Cour 3, sondage VIII. Couche beige foncé, hétérogène et compacte. Elle possède des graviers et du mortier. Interprétation : Elle semble être l'abandon de la Cour 3 ou cette couche est liée à un possible espace fermé. | Postérieur à l'US 1080, US 1083 et US 1085. | |
| 1083 | Remblai | Cour 3, sondage VIII. US de couleur beige et homogène, d'une épaisseur de 10 cm. Remblai de consolidation du niveau de SOL 33. | Antérieur à l'US 1082, US 1081 et US 1080. Postérieur à l'US 1084, US 1085 et US 1088. | |
| 1084 | Occupation | Cour 3, sondage VIII. Sédiment très fin, compacte, jaune et homogène avec un peu de mortier. D'une épaisseur de 2 cm, il repose sur le niveau de remblai qui correspond à l'US 1085. Interprétation: Niveau de sol en terre battue plus présent sur tout le sondage VIII que l'US 1081. | Antérieur à l'US 1083. Postérieur à l'US 1085. | SOL 34 |

| | | | | |
|------|------------------------------|---|--|--------|
| 1085 | Remblai | Cour 3, sondage VIII. Remblai qui couvre presque tout le sondage à l'exception de l'embranchement EMM 38 situé dans la partie sud-est de cet sondage. Il est hétérogène, meuble, avec beaucoup d'ardoises et de blocs de pierres. | Antérieur à l'US 1081, US 1083, US 1084 et US 1082. Postérieur à l'US 1086, US 1087 et US 1088. | |
| 1086 | Construction / Enduit | Cour 3, sondage VIII. Enduit mélangé de terre, de couleur grise blanche, un peu compact. Il se localise sur l'embranchement EMM 38 et sur le mortier rose et blanc US 1087. | Antérieur à l'US 1085. Postérieur à l'US 1087. | |
| 1087 | Occupation | Cour 3, sondage VIII. US qui correspond au mortier de tuileau rose et blanc composé par de la brique pilée, de la chaux et du sable. Le mortier est plus présent dans la partie nord du sondage, contrairement à la partie ouest où il est présent sous forme de lentilles. Interprétation: Niveau de sol d'un espace couvert, il est plus dégradé dans l'axe de la porte (POR 42). | Antérieur à l'US 1085 et US 1086 et US 1089. Postérieur à l'US 1088 et US 1093. | SOL 35 |
| 1088 | Construction | Cour 3, sondage VIII. Ensemble de galets de petite et moyenne taille (4 à 15 cm), de blocs de pierres entre 5 à 27 cm et d'un bloc plus important de 25 cm par 42 cm, en schiste et calcaire liée avec du mortier rose. Il se localise contre M 7 et M 37. Interprétation: Radier de galets posé sur le terrain naturel, construit pour recevoir un niveau de sol (SOL 35) en mortier rose et blanc. | Antérieur à l'US 1085, US 1087, US 1083 et US 1089. Postérieur à l'US 1095. | |
| 1089 | Destruction | Cour 3, sondage VIII. Couche marron foncé avec beaucoup de blocs de pierres. Elle est présente seulement dans la partie est du sondage. | Antérieur à l'US 1004. Postérieur à l'US 1087, US 1088 et US 1099. | |
| 1090 | Construction / Parement | Cour 3, sondage VIII. US qui correspond au parement externe de M 37. Dans un premier temps le parement est représenté par une assise de fondation composé par des grands blocs de schiste, de calcaire et de galets. Au-dessus, le parement est formé par du mortier rose et blanc et des petits blocs de pierres (environ de 10 cm). | Antérieur à l'US 1098. Synchrone avec US 1091. | M37 |
| 1091 | Construction / Parement | Cour 3, sondage VIII. US qui correspond au parement interne de M 37 constitué par des blocs de pierres entre 12 à 35 cm. Il a une assise visible composé par des blocs de schiste et de calcaire lié avec du mortier jaune. | Antérieur à l'US 1092. Synchrone avec US 1090. | M37 |
| 1092 | Destruction / Arase | Cour 3, sondage VIII. Couche qui correspond à l'arase de M 37. Elle est constituée par des galets (9 à 18 cm), du mortier rose et blanc, du mortier jaune et du schiste. L'arase conservée est irrégulière. | Postérieur à l'US 1091 et US 1098. | M37 |
| 1093 | Construction / Consolidation | Cour 3, sondage VIII. Ensemble de pierres en calcaire entre 13 à 21 cm dans le mortier rose et blanc. Interprétation: pierres qui ont été utilisées pour former une possible marche en mortier pour accéder à l'embranchement (EMM 38). | Antérieur à l'US 1087. | EMM 38 |
| 1094 | Construction / Comblement | Cour 3, sondage VIII. Sédiment jaune avec beaucoup de cailloutis, de texture meuble et sableuse. Il se localise contre M 37 et le mortier rose et blanc US 1087. Interprétation: US qui correspond au comblement de l'embranchement. | Synchrone avec l'US 1096. Postérieur à l'US 1095. S'appui contre US 1091 et US 1087. | EMM 38 |
| 1095 | Substrat | Cour 3, sondage VIII. Couche jaune et compacte avec quelques cailloutis. | Antérieur à l'US 1088, US 1093, US 1096 et US 1094. | |

ANNEXE 5 : Inventaire des Unités Stratigraphiques

| | | | | |
|------|-------------------------------|---|---|--------|
| 1096 | Remblai | Cour 3, sondage VIII. US de couleur marron jaunâtre, compacte avec quelques blocs de pierres et de mortier jaune. Remblai localisé entre M 37 et M 39. | Postérieur à l'US 1095. | EMM 38 |
| 1097 | Construction | Cour 3, sondage VIII. Mortier jaune compacte entre le mortier rose et blanc. Il est visible dans la partie nord de l'emmanchement. Interprétation : mortier pour consolider le massif de maçonnerie EMM 38. | Antérieur à l'US 1087. | EMM 38 |
| 1098 | Construction / Mur | Cour 3, sondage VIII. US qui correspond au parement extérieur de M 37 à l'ouest de l'emmanchement composé par du mortier rose et blanc et quelques blocs de pierres d'environ 10 cm. | Antérieur à l'US 1092. Postérieur à l'US 1090. | M 37 |
| 1099 | Occupation | Cour 3, sondage VIII. Sédiment jaune de nature sableuse et compacte. Interprétation: Niveau de sol en terre battue dans la Cour 3 ou dans l'intérieur d'un espace? | Antérieur à l'US 1089. Postérieur à l'US 1085. Equivalent à l'US 1081. | |
| 1100 | Construction / Parement | Cour 3, sondage VIII. US qui correspond au parement interne de M 39 constitué par des blocs de pierres entre 20 à 40 cm liés de terre. Il a une assise visible composé par des blocs de pierres. | Antérieur à l'US 1102. Synchrone avec l'US 1101. | M 39 |
| 1101 | Construction / Parement | Cour 3, sondage VIII. US qui correspond au parement externe de M 39 formé par des blocs de pierres entre 20 à 30 cm. L'assise visible est composé de blocs qui sont un peu aligné. | Antérieur à l'US 1102. Synchrone avec l'US 1100. | M 39 |
| 1102 | Destruction / Arase | Cour 3, sondage VIII. Arase de M 39 composé par des blocs de pierres liés par un mortier gris jaunâtre et un peu de gravier. | Antérieur à l'US 1101 et US 1100. | M 39 |
| 1103 | Destruction | Bâtiment 1. Couche d'incendie dans la cave. | | |
| 1104 | Construction / Niveau de sol? | Cour 3, sondage II. Couche jaunâtre, hétérogène et solide, comprenant des cailloutis. Elle se localise au sud de M 24 et à l'est de l'US 1026 et M 23. | Antérieur à l'US 1029 et US 1028. Synchrone avec l'US 1027. Postérieur à l'US 1026. | |
| 1105 | Destruction | Bâtiment 1, sondage X. Couche calcinée observée en partie sud-ouest du sondage, dont l'interface avec l'US 1107, elle semble correspondre à l'US 1103 observée dans le sondage II. Elle présente un peu de mobilier archéologique. Interprétation: Niveau d'incendie. | Antérieur à l'US 1007. Postérieur à l'US 1106. | |
| 1106 | Occupation | Bâtiment 1, sondage X. Sédiment compacte au niveau supérieur, composé de terre et de mortier, observée sur l'intégralité du sondage. Il correspond à l'US 1108 du sondage II. Interprétation: Niveau de circulation contemporain de l'utilisation de la cave. | Antérieur à l'US 1007 et US 1105. Postérieur à l'US 1107. | |
| 1107 | Substrat | Bâtiment 1, sondage X. Sol géologique observé dans le sondage X, dans le niveau de sol US 1106, dont la partie supérieure est tassée et comporte quelques artefacts incrustés (métal et charbon). Interprétation: Sol géologique qui a servi de niveau de circulation. | Antérieur à l'US 1106. | |
| 1108 | Occupation | Bâtiment 1, sondage II. Niveau d'occupation en terre chargé en mobilier situé en bas des marches de l'escalier ESC 15, dans la cave Esp 1.2. | Equivalent à l'US 1106. | |

| | | | | |
|------|--------------------------|--|------------------------------------|--------|
| 1109 | Construction / Mur | Cour 3. Parement est de M 7 côté nord. | Antérieur à l'US 1110. | M 7 |
| 1110 | Destruction | Cour 3. Arase de M 7. | Postérieur à l'US 1109. | M 7 |
| 1111 | Construction / Sol | Cour 3. Construction de SOL 21 côté nord vers POR 17. | | SOL 21 |
| 1112 | Destruction | Bâtiment 1. Arase de M 1. | Postérieur à l'US 1113 et US 1114. | M 1 |
| 1113 | Construction / Mur | Bâtiment 1. Parement nord de M 1. | Antérieur à l'US 1112. | M 1 |
| 1114 | Construction / Mur | Bâtiment 1. Parement sud de M 1. | Antérieur à l'US 1112. | M 1 |
| 1115 | Destruction | Bâtiment 1. Arase de la voûte VOU 22, côté nord | | VOU 22 |
| 1116 | Destruction | Bâtiment 1. Arase de la voûte VOU 22, côté sud | | VOU 22 |
| 1117 | Construction | Intrados de VOU 22 côté nord | | VOU 22 |
| 1118 | Construction | Intrados de VOU 22 côté sud | | VOU 22 |
| 1119 | Destruction | Bâtiment 1. Arase de M 2 | Postérieur à l'US 1120. | M 2 |
| 1120 | Construction / Mur | Bâtiment 1. Parement est de M 2. | Antérieur à l'US 1119. | M 2 |
| 1121 | Construction | Bâtiment 1. Construction OUV 18 sur parement est de M 2 | | M 2 |
| 1122 | Construction | Bâtiment 1. Parement ouest de M 2. | | M 2 |
| 1123 | Construction | Bâtiment 1. Construction de la fenêtre ou placard dans M 2 | | M 2 |
| 1124 | Construction / Fondation | Bâtiment 1. Fondation de M 2 situé à l'ouest | | M 2 |
| 1125 | Construction | Bâtiment 1. Construction de l'ouverture (OUV 18) sur parement ouest de M 2. | | M 2 |
| 1126 | Consolidation | Bâtiment 1. Réfection au mortier du parement ouest de M 2. | | M 2 |
| 1127 | Construction / Mur | Bâtiment 1. Parement de M 2 au sud de POR 14. | | M 2 |
| 1128 | Construction / Mur | Bâtiment 1. Reprise du parement de M 2 au niveau du piédroit de POR 14. | | M 2 |
| 1129 | Destruction | Bâtiment 1. Arasement de l'extrémité sud de M 2 pour construction de POR 14. | | M 2 |
| 1130 | Construction / Mur | Cour 3. Parement ouest de M 8. | Antérieur à l'US 1131. | M 8 |
| 1131 | Destruction | Cour 3. Arase de M 8. | Postérieur à l'US 1130. | M 8 |
| 1132 | Destruction | Bâtiment 1. Arase de M 5. | Postérieur à l'US 1133 et US 1134. | M 5 |
| 1133 | Construction / Mur | Bâtiment 1. Parement nord de M 5. | Antérieur à l'US 1132. | M 5 |
| 1134 | Construction / Mur | Bâtiment 1. Parement sud de M 5. | Antérieur à l'US 1132. | M 5 |
| 1135 | Construction | Bâtiment 1. Partie basse du parement sud de M 5 au niveau de la cave. | | M 5 |
| 1136 | Substrat | Bâtiment 1. Bloc erratique (gneiss) dans la cave. | | M 5 |
| 1137 | Destruction | Bâtiment 1. Arase de M 4. | Postérieur à l'US 1138 et US 1139. | M 4 |
| 1138 | Construction / Mur | Bâtiment 1. Parement est de M 4. | Antérieur à l'US 1137. | M 4 |
| 1139 | Construction / Mur | Bâtiment 1. Parement ouest de M 4. | Antérieur à l'US 1137. | M 4 |
| 1140 | Substrat | Bâtiment 1. Bloc erratique (gneiss) sous M 4. | | M 4 |
| 1141 | Destruction | Bâtiment 1. Arase de M 6. | Postérieur à l'US 1142. | M 6 |
| 1142 | Construction / Mur | Bâtiment 1. Parement est de M 6. | Antérieur à l'US 1141. | M 6 |
| 1143 | Destruction | Bâtiment 1. Arase de M 9. | Postérieur à l'US 1144. | M 9 |
| 1144 | Construction / Mur | Bâtiment 1. Parement est de M 9. | Antérieur à l'US 1143. | M 9 |
| 1145 | Destruction | Cour 3. Arase de M 45. | | M 45 |

ANNEXE 5 : Inventaire des Unités Stratigraphiques

| | | | | |
|------|--------------------|--|------------------------------------|--------|
| 1146 | Destruction | Bâtiment 2. Arase de M 10. | Postérieur à l'US 1147 et US 1148. | M 10 |
| 1147 | Construction / Mur | Bâtiment 2. Parement est de M 10. | Antérieur à l'US 1146. | M 10 |
| 1148 | Construction / Mur | Bâtiment 2. Parement ouest de M 10. | Antérieur à l'US 1146. | M 10 |
| 1149 | Destruction | Bâtiment 2. Arase de M 11. | Postérieur à l'US 1150 et US 1151. | M 11 |
| 1150 | Construction / Mur | Bâtiment 2. Parement nord de M 11. | Antérieur à l'US 1149. | M 11 |
| 1151 | Construction / Mur | Bâtiment 2. Parement sud de M 11. | Antérieur à l'US 1149. | M 11 |
| 1152 | Destruction | Bâtiment 2. Arase de M 12. | Postérieur à l'US 1153 et US 1154. | M 12 |
| 1153 | Construction / Mur | Bâtiment 2. Parement est de M 12. | Antérieur à l'US 1152. | M 12 |
| 1154 | Construction / Mur | Bâtiment 2. Parement ouest de M 12. | Antérieur à l'US 1152. | M 12 |
| 1155 | Destruction | Bâtiment 2. Arase de M 13. | Postérieur à l'US 1156 et US 1157. | M 13 |
| 1156 | Construction / Mur | Bâtiment 2. Parement sud de M 13. | Antérieur à l'US 1155. | M 13 |
| 1157 | Construction / Mur | Bâtiment 2. Parement nord de M 13. | Antérieur à l'US 1155. | M 13 |
| 1158 | Construction | Bâtiment 2. Piédroit ouest de POR 42. | | POR 42 |
| 1159 | Destruction | Bâtiment 2. Arrachement du piédroit est de POR 42. | | POR 42 |
| 1160 | Destruction | Cour 3. Arase de M 7. | Postérieur à l'US 1161 et US 1162. | M 7 |
| 1161 | Construction / Mur | Cour 3. Parement est de M 7, extrémité sud. | Antérieur à l'US 1160. | M 7 |
| 1162 | Construction / Mur | Cour 3. Parement ouest de M 7, extrémité sud. | Antérieur à l'US 1160. | M 7 |
| 1163 | Destruction | Bâtiment 2. Arase de M 44. | | M 44 |

Secteur 2 :
Inventaire des Unités Stratigraphiques

L. CECI

| N° d'US | Identification | Description / Interprétation | Chronologie relative | Liée au(x) Fait(s) |
|---------|-------------------------------|---|---|--------------------|
| 2001 | Terrassement | Terrassement du sondage IV qui correspond au fossé. | | |
| 2002 | Terre Végétale | Sondage IV et sondage V. Terre végétale noire d'une épaisseur de 10 à 15 cm, de nature homogène et meuble. | | |
| 2003 | Substrat | Sondage IV et sondage V. Couche limono-sableuse avec des lentilles de sables et gravillons. Elle montre aussi la présence de quelques gros galets et blocs roulés de calcaire et de schiste. Interprétation : Substrat géologique, moraine glaciaire. | | |
| 2004 | Comblement supérieur du fossé | Sondage IV. Sédiment de terre et galets, de nature meuble et hétérogène. Interprétation : Comblement supérieur du fossé barrant l'accès à la maison forte. | Remplit l'US 2006. Postérieur à l'US 2004. | |
| 2005 | Comblement inférieur du fossé | Sondage IV. Couche de terre, de gravillons et de galets. US qui correspond au comblement inférieur du fossé barrant l'accès à la maison forte, côté sud. | Remplit l'US 2006. | |
| 2006 | Creusement | Sondage IV. US qui correspond au creusement de profil concave d'une largeur de 4,50 m par 1,25 m de profondeur, pratiqué dans le substrat morainique US 2003. Interprétation: Fossé barrant l'accès au site par le côté sud. | Remplie par l'US 2004 et l'US 2005. | |
| 2007 | Comblement | Sondage V. Couche composé par de la terre, du gravillon et des galets. US qui correspond au comblement du fossé barrant l'accès au site. | Remplit l'US 2008. | |
| 2008 | Creusement | Sondage V. Creusement de profil concave fait dans le substrat morainique (US 2003), d'une largeur de 5,60 m par 0,70 m de profondeur. Interprétation: Fossé barrant l'accès au site par le côté sud. | Remplie par l'US 2007. | |
| 2009 | Destruction | Niveau supérieur de conservation de M 40. Arase du mur. | Postérieur à l'US 2010. | M 40 |
| 2010 | Construction / Mur | Parement sud de M 40 composé par un opus incertum de blocs grossièrement équarris et des galets en calcaire et granit entre 0,11 m par 0,32 m de largeur et 0,05 m par 0,15 m d'hauteur. Il a des nombreuses cales de schiste liant de terre. Interprétation : Muret de pierres sèches au pied du talus formant la partie sud-est du site. Il a servi de soutènement au talus. Le muret est installé au sommet du fossé, sans habiller la contre escarpe probablement très tardif et lié au comblement du fossé. | | M 40 |

ANNEXE 6 :**INVENTAIRE DES PHOTOGRAPHIES NUMÉRIQUES**

| N° département | N° INSEE de la commune | Code opération | Code support | N° d'inventaire dans la catégorie | Type de documentation | Type de support | Description | Auteur |
|----------------|------------------------|----------------|--------------|-----------------------------------|-----------------------|-----------------|---|---------------|
| 74 | 236 | 229880 | PN | 1 | photo numérique | Fichier TIFF | Vue d'ensemble du plateau des Neyrey et des travaux de préparation de la déviation de Saint-Gervais | L. D'Agostino |
| 74 | 236 | 229880 | PN | 2 | photo numérique | Fichier TIFF | _ | L. D'Agostino |
| 74 | 236 | 229880 | PN | 3 | photo numérique | Fichier TIFF | Le site avant travaux | L. D'Agostino |
| 74 | 236 | 229880 | PN | 4 | photo numérique | Fichier TIFF | _ | L. D'Agostino |
| 74 | 236 | 229880 | PN | 5 | photo numérique | Fichier TIFF | _ | L. D'Agostino |
| 74 | 236 | 229880 | PN | 6 | photo numérique | Fichier TIFF | _ | L. D'Agostino |
| 74 | 236 | 229880 | PN | 7 | photo numérique | Fichier TIFF | Zone de fouille en cours de débroussaillage | L. D'Agostino |
| 74 | 236 | 229880 | PN | 8 | photo numérique | Fichier TIFF | Terrassements préliminaires | L. D'Agostino |
| 74 | 236 | 229880 | PN | 9 | photo numérique | Fichier TIFF | _ | L. D'Agostino |
| 74 | 236 | 229880 | PN | 10 | photo numérique | Fichier TIFF | Bâtiment I, nettoyage des structures après terrassements | L. D'Agostino |
| 74 | 236 | 229880 | PN | 11 | photo numérique | Fichier TIFF | _ | L. D'Agostino |
| 74 | 236 | 229880 | PN | 12 | photo numérique | Fichier TIFF | _ | L. D'Agostino |
| 74 | 236 | 229880 | PN | 13 | photo numérique | Fichier TIFF | _ | L. D'Agostino |
| 74 | 236 | 229880 | PN | 14 | photo numérique | Fichier TIFF | Terrassements préliminaires, Bâtiment II | L. D'Agostino |
| 74 | 236 | 229880 | PN | 15 | photo numérique | Fichier TIFF | _ | L. D'Agostino |
| 74 | 236 | 229880 | PN | 16 | photo numérique | Fichier TIFF | Sondage 1, vue d'ensemble | L. D'Agostino |
| 74 | 236 | 229880 | PN | 17 | photo numérique | Fichier TIFF | _ | L. D'Agostino |
| 74 | 236 | 229880 | PN | 18 | photo numérique | Fichier TIFF | Sondage 1, vue du trou de poteau TRP 20 | L. D'Agostino |
| 74 | 236 | 229880 | PN | 19 | photo numérique | Fichier TIFF | _ | L. D'Agostino |
| 74 | 236 | 229880 | PN | 20 | photo numérique | Fichier TIFF | _ | L. D'Agostino |
| 74 | 236 | 229880 | PN | 21 | photo numérique | Fichier TIFF | Bâtiment I, coupe ouest au niveau de la cave nord | L. D'Agostino |
| 74 | 236 | 229880 | PN | 22 | photo numérique | Fichier TIFF | _ | L. D'Agostino |
| 74 | 236 | 229880 | PN | 23 | photo numérique | Fichier TIFF | _ | L. D'Agostino |
| 74 | 236 | 229880 | PN | 24 | photo numérique | Fichier TIFF | _ | L. D'Agostino |
| 74 | 236 | 229880 | PN | 25 | photo numérique | Fichier TIFF | _ | L. D'Agostino |
| 74 | 236 | 229880 | PN | 26 | photo numérique | Fichier TIFF | _ | L. D'Agostino |
| 74 | 236 | 229880 | PN | 27 | photo numérique | Fichier TIFF | _ | L. D'Agostino |
| 74 | 236 | 229880 | PN | 28 | photo numérique | Fichier TIFF | _ | L. D'Agostino |
| 74 | 236 | 229880 | PN | 29 | photo numérique | Fichier TIFF | Bâtiment I, nettoyage des structures | L. D'Agostino |
| 74 | 236 | 229880 | PN | 30 | photo numérique | Fichier TIFF | Bâtiment I, coupe ouest au niveau de la cave nord | L. D'Agostino |
| 74 | 236 | 229880 | PN | 31 | photo numérique | Fichier TIFF | _ | L. D'Agostino |
| 74 | 236 | 229880 | PN | 32 | photo numérique | Fichier TIFF | _ | L. D'Agostino |
| 74 | 236 | 229880 | PN | 33 | photo numérique | Fichier TIFF | _ | L. D'Agostino |
| 74 | 236 | 229880 | PN | 34 | photo numérique | Fichier TIFF | _ | L. D'Agostino |
| 74 | 236 | 229880 | PN | 35 | photo numérique | Fichier TIFF | _ | L. D'Agostino |
| 74 | 236 | 229880 | PN | 36 | photo numérique | Fichier TIFF | _ | L. D'Agostino |

ANNEXE 6 : Inventaire des Photographies numériques

| N° département | N° INSEE de la commune | Code opération | Code support | N° d'inventaire dans la catégorie | Type de documentation | Type de support | Description | Auteur |
|----------------|------------------------|----------------|--------------|-----------------------------------|-----------------------|-----------------|--|---------------|
| 74 | 236 | 229880 | PN | 37 | photo numérique | Fichier TIFF | | L. D'Agostino |
| 74 | 236 | 229880 | PN | 38 | photo numérique | Fichier TIFF | Bâtiment I, nettoyage des structures | L. D'Agostino |
| 74 | 236 | 229880 | PN | 39 | photo numérique | Fichier TIFF | | L. D'Agostino |
| 74 | 236 | 229880 | PN | 40 | photo numérique | Fichier TIFF | | L. D'Agostino |
| 74 | 236 | 229880 | PN | 41 | photo numérique | Fichier TIFF | | L. D'Agostino |
| 74 | 236 | 229880 | PN | 42 | photo numérique | Fichier TIFF | | L. D'Agostino |
| 74 | 236 | 229880 | PN | 43 | photo numérique | Fichier TIFF | | L. D'Agostino |
| 74 | 236 | 229880 | PN | 44 | photo numérique | Fichier TIFF | | L. D'Agostino |
| 74 | 236 | 229880 | PN | 45 | photo numérique | Fichier TIFF | Terrassements préliminaires, Bâtiment II | L. D'Agostino |
| 74 | 236 | 229880 | PN | 46 | photo numérique | Fichier TIFF | | L. D'Agostino |
| 74 | 236 | 229880 | PN | 47 | photo numérique | Fichier TIFF | | L. D'Agostino |
| 74 | 236 | 229880 | PN | 48 | photo numérique | Fichier TIFF | | L. D'Agostino |
| 74 | 236 | 229880 | PN | 49 | photo numérique | Fichier TIFF | Terrassements, Sondage 5 | L. D'Agostino |
| 74 | 236 | 229880 | PN | 50 | photo numérique | Fichier TIFF | | L. D'Agostino |
| 74 | 236 | 229880 | PN | 51 | photo numérique | Fichier TIFF | Sondage 1, vue d'ensemble | L. D'Agostino |
| 74 | 236 | 229880 | PN | 52 | photo numérique | Fichier TIFF | | L. D'Agostino |
| 74 | 236 | 229880 | PN | 53 | photo numérique | Fichier TIFF | | L. D'Agostino |
| 74 | 236 | 229880 | PN | 54 | photo numérique | Fichier TIFF | Sondage 1, coupe sud | L. D'Agostino |
| 74 | 236 | 229880 | PN | 55 | photo numérique | Fichier TIFF | | L. D'Agostino |
| 74 | 236 | 229880 | PN | 56 | photo numérique | Fichier TIFF | | L. D'Agostino |
| 74 | 236 | 229880 | PN | 57 | photo numérique | Fichier TIFF | | L. D'Agostino |
| 74 | 236 | 229880 | PN | 58 | photo numérique | Fichier TIFF | Sondage 1, coupe nord | L. D'Agostino |
| 74 | 236 | 229880 | PN | 59 | photo numérique | Fichier TIFF | | L. D'Agostino |
| 74 | 236 | 229880 | PN | 60 | photo numérique | Fichier TIFF | | L. D'Agostino |
| 74 | 236 | 229880 | PN | 61 | photo numérique | Fichier TIFF | | L. D'Agostino |
| 74 | 236 | 229880 | PN | 62 | photo numérique | Fichier TIFF | Sondage 1, coupe est | L. D'Agostino |
| 74 | 236 | 229880 | PN | 63 | photo numérique | Fichier TIFF | | L. D'Agostino |
| 74 | 236 | 229880 | PN | 64 | photo numérique | Fichier TIFF | | L. D'Agostino |
| 74 | 236 | 229880 | PN | 65 | photo numérique | Fichier TIFF | | L. D'Agostino |
| 74 | 236 | 229880 | PN | 66 | photo numérique | Fichier TIFF | Sondage 1, Bâtiment I, M2 parement est, OUV 18 | L. D'Agostino |
| 74 | 236 | 229880 | PN | 67 | photo numérique | Fichier TIFF | | L. D'Agostino |
| 74 | 236 | 229880 | PN | 68 | photo numérique | Fichier TIFF | | L. D'Agostino |
| 74 | 236 | 229880 | PN | 69 | photo numérique | Fichier TIFF | Bâtiment I, nettoyage des structures | L. D'Agostino |
| 74 | 236 | 229880 | PN | 70 | photo numérique | Fichier TIFF | | L. D'Agostino |
| 74 | 236 | 229880 | PN | 71 | photo numérique | Fichier TIFF | | L. D'Agostino |
| 74 | 236 | 229880 | PN | 72 | photo numérique | Fichier TIFF | | L. D'Agostino |
| 74 | 236 | 229880 | PN | 73 | photo numérique | Fichier TIFF | | L. D'Agostino |
| 74 | 236 | 229880 | PN | 74 | photo numérique | Fichier TIFF | | L. D'Agostino |
| 74 | 236 | 229880 | PN | 75 | photo numérique | Fichier TIFF | | L. D'Agostino |
| 74 | 236 | 229880 | PN | 76 | photo numérique | Fichier TIFF | Sondage 1, vue d'ensemble | L. D'Agostino |
| 74 | 236 | 229880 | PN | 77 | photo numérique | Fichier TIFF | | L. D'Agostino |
| 74 | 236 | 229880 | PN | 78 | photo numérique | Fichier TIFF | | L. D'Agostino |
| 74 | 236 | 229880 | PN | 79 | photo numérique | Fichier TIFF | Relevé topographique en cours | L. D'Agostino |
| 74 | 236 | 229880 | PN | 80 | photo numérique | Fichier TIFF | Bâtiment II, nettoyage des structures | L. D'Agostino |
| 74 | 236 | 229880 | PN | 81 | photo numérique | Fichier TIFF | Relevé topographique en cours | L. D'Agostino |

| N° département | N° INSEE de la commune | Code opération | Code support | N° d'inventaire dans la catégorie | Type de documentation | Type de support | Description | Auteur |
|----------------|------------------------|----------------|--------------|-----------------------------------|-----------------------|-----------------|---|---------------|
| 74 | 236 | 229880 | PN | 82 | photo numérique | Fichier TIFF | Bâtiment I, vue d'ensemble des structures en cours de fouille | L. D'Agostino |
| 74 | 236 | 229880 | PN | 83 | photo numérique | Fichier TIFF | _ | L. D'Agostino |
| 74 | 236 | 229880 | PN | 84 | photo numérique | Fichier TIFF | _ | L. D'Agostino |
| 74 | 236 | 229880 | PN | 85 | photo numérique | Fichier TIFF | _ | L. D'Agostino |
| 74 | 236 | 229880 | PN | 86 | photo numérique | Fichier TIFF | _ | L. D'Agostino |
| 74 | 236 | 229880 | PN | 87 | photo numérique | Fichier TIFF | _ | L. D'Agostino |
| 74 | 236 | 229880 | PN | 88 | photo numérique | Fichier TIFF | _ | L. D'Agostino |
| 74 | 236 | 229880 | PN | 89 | photo numérique | Fichier TIFF | _ | L. D'Agostino |
| 74 | 236 | 229880 | PN | 90 | photo numérique | Fichier TIFF | _ | L. D'Agostino |
| 74 | 236 | 229880 | PN | 91 | photo numérique | Fichier TIFF | _ | L. D'Agostino |
| 74 | 236 | 229880 | PN | 92 | photo numérique | Fichier TIFF | _ | L. D'Agostino |
| 74 | 236 | 229880 | PN | 93 | photo numérique | Fichier TIFF | _ | L. D'Agostino |
| 74 | 236 | 229880 | PN | 94 | photo numérique | Fichier TIFF | _ | L. D'Agostino |
| 74 | 236 | 229880 | PN | 95 | photo numérique | Fichier TIFF | _ | L. D'Agostino |
| 74 | 236 | 229880 | PN | 96 | photo numérique | Fichier TIFF | _ | L. D'Agostino |
| 74 | 236 | 229880 | PN | 97 | photo numérique | Fichier TIFF | _ | L. D'Agostino |
| 74 | 236 | 229880 | PN | 98 | photo numérique | Fichier TIFF | Sondage 1, coupe sud | L. D'Agostino |
| 74 | 236 | 229880 | PN | 99 | photo numérique | Fichier TIFF | _ | L. D'Agostino |
| 74 | 236 | 229880 | PN | 100 | photo numérique | Fichier TIFF | _ | L. D'Agostino |
| 74 | 236 | 229880 | PN | 101 | photo numérique | Fichier TIFF | _ | L. D'Agostino |
| 74 | 236 | 229880 | PN | 102 | photo numérique | Fichier TIFF | _ | L. D'Agostino |
| 74 | 236 | 229880 | PN | 103 | photo numérique | Fichier TIFF | Site en cours de fouille | L. D'Agostino |
| 74 | 236 | 229880 | PN | 104 | photo numérique | Fichier TIFF | _ | L. D'Agostino |
| 74 | 236 | 229880 | PN | 105 | photo numérique | Fichier TIFF | Sondage 2, vue du sondage au sud du SOL 21 | L. D'Agostino |
| 74 | 236 | 229880 | PN | 106 | photo numérique | Fichier TIFF | _ | L. D'Agostino |
| 74 | 236 | 229880 | PN | 107 | photo numérique | Fichier TIFF | _ | L. D'Agostino |
| 74 | 236 | 229880 | PN | 108 | photo numérique | Fichier TIFF | _ | L. D'Agostino |
| 74 | 236 | 229880 | PN | 109 | photo numérique | Fichier TIFF | _ | L. D'Agostino |
| 74 | 236 | 229880 | PN | 110 | photo numérique | Fichier TIFF | _ | L. D'Agostino |
| 74 | 236 | 229880 | PN | 111 | photo numérique | Fichier TIFF | Bâtiment I, escalier ESC 15 en cours de fouille | L. D'Agostino |
| 74 | 236 | 229880 | PN | 112 | photo numérique | Fichier TIFF | _ | L. D'Agostino |
| 74 | 236 | 229880 | PN | 113 | photo numérique | Fichier TIFF | Sondage 2, vue des structures de la cour au sud du Bâtiment I | L. D'Agostino |
| 74 | 236 | 229880 | PN | 114 | photo numérique | Fichier TIFF | _ | L. D'Agostino |
| 74 | 236 | 229880 | PN | 115 | photo numérique | Fichier TIFF | _ | L. D'Agostino |
| 74 | 236 | 229880 | PN | 116 | photo numérique | Fichier TIFF | _ | L. D'Agostino |
| 74 | 236 | 229880 | PN | 117 | photo numérique | Fichier TIFF | _ | L. D'Agostino |
| 74 | 236 | 229880 | PN | 118 | photo numérique | Fichier TIFF | _ | L. D'Agostino |
| 74 | 236 | 229880 | PN | 119 | photo numérique | Fichier TIFF | _ | L. D'Agostino |
| 74 | 236 | 229880 | PN | 120 | photo numérique | Fichier TIFF | Relevé topographique en cours | L. D'Agostino |
| 74 | 236 | 229880 | PN | 121 | photo numérique | Fichier TIFF | Bâtiment I, vue d'ensemble des structures depuis l'est | L. D'Agostino |
| 74 | 236 | 229880 | PN | 122 | photo numérique | Fichier TIFF | _ | L. D'Agostino |
| 74 | 236 | 229880 | PN | 123 | photo numérique | Fichier TIFF | _ | L. D'Agostino |

ANNEXE 6 : Inventaire des Photographies numériques

| N° département | N° INSEE de la commune | Code opération | Code support | N° d'inventaire dans la catégorie | Type de documentation | Type de support | Description | Auteur |
|----------------|------------------------|----------------|--------------|-----------------------------------|-----------------------|-----------------|---|---------------|
| 74 | 236 | 229880 | PN | 124 | photo numérique | Fichier TIFF | | L. D'Agostino |
| 74 | 236 | 229880 | PN | 125 | photo numérique | Fichier TIFF | | L. D'Agostino |
| 74 | 236 | 229880 | PN | 126 | photo numérique | Fichier TIFF | | L. D'Agostino |
| 74 | 236 | 229880 | PN | 127 | photo numérique | Fichier TIFF | | L. D'Agostino |
| 74 | 236 | 229880 | PN | 128 | photo numérique | Fichier TIFF | | L. D'Agostino |
| 74 | 236 | 229880 | PN | 129 | photo numérique | Fichier TIFF | | L. D'Agostino |
| 74 | 236 | 229880 | PN | 130 | photo numérique | Fichier TIFF | | L. D'Agostino |
| 74 | 236 | 229880 | PN | 131 | photo numérique | Fichier TIFF | | L. D'Agostino |
| 74 | 236 | 229880 | PN | 132 | photo numérique | Fichier TIFF | | L. D'Agostino |
| 74 | 236 | 229880 | PN | 133 | photo numérique | Fichier TIFF | | L. D'Agostino |
| 74 | 236 | 229880 | PN | 134 | photo numérique | Fichier TIFF | | L. D'Agostino |
| 74 | 236 | 229880 | PN | 135 | photo numérique | Fichier TIFF | | L. D'Agostino |
| 74 | 236 | 229880 | PN | 136 | photo numérique | Fichier TIFF | | L. D'Agostino |
| 74 | 236 | 229880 | PN | 137 | photo numérique | Fichier TIFF | | L. D'Agostino |
| 74 | 236 | 229880 | PN | 138 | photo numérique | Fichier TIFF | | L. D'Agostino |
| 74 | 236 | 229880 | PN | 139 | photo numérique | Fichier TIFF | | L. D'Agostino |
| 74 | 236 | 229880 | PN | 140 | photo numérique | Fichier TIFF | | L. D'Agostino |
| 74 | 236 | 229880 | PN | 141 | photo numérique | Fichier TIFF | | L. D'Agostino |
| 74 | 236 | 229880 | PN | 142 | photo numérique | Fichier TIFF | | L. D'Agostino |
| 74 | 236 | 229880 | PN | 143 | photo numérique | Fichier TIFF | | L. D'Agostino |
| 74 | 236 | 229880 | PN | 144 | photo numérique | Fichier TIFF | | L. D'Agostino |
| 74 | 236 | 229880 | PN | 145 | photo numérique | Fichier TIFF | | L. D'Agostino |
| 74 | 236 | 229880 | PN | 146 | photo numérique | Fichier TIFF | | L. D'Agostino |
| 74 | 236 | 229880 | PN | 147 | photo numérique | Fichier TIFF | Bâtiment I, vue d'ensemble des structures depuis le sud | L. D'Agostino |
| 74 | 236 | 229880 | PN | 148 | photo numérique | Fichier TIFF | | L. D'Agostino |
| 74 | 236 | 229880 | PN | 149 | photo numérique | Fichier TIFF | | L. D'Agostino |
| 74 | 236 | 229880 | PN | 150 | photo numérique | Fichier TIFF | | L. D'Agostino |
| 74 | 236 | 229880 | PN | 151 | photo numérique | Fichier TIFF | | L. D'Agostino |
| 74 | 236 | 229880 | PN | 152 | photo numérique | Fichier TIFF | | L. D'Agostino |
| 74 | 236 | 229880 | PN | 153 | photo numérique | Fichier TIFF | | L. D'Agostino |
| 74 | 236 | 229880 | PN | 154 | photo numérique | Fichier TIFF | | L. D'Agostino |
| 74 | 236 | 229880 | PN | 155 | photo numérique | Fichier TIFF | | L. D'Agostino |
| 74 | 236 | 229880 | PN | 156 | photo numérique | Fichier TIFF | | L. D'Agostino |
| 74 | 236 | 229880 | PN | 157 | photo numérique | Fichier TIFF | | L. D'Agostino |
| 74 | 236 | 229880 | PN | 158 | photo numérique | Fichier TIFF | | L. D'Agostino |
| 74 | 236 | 229880 | PN | 159 | photo numérique | Fichier TIFF | | L. D'Agostino |
| 74 | 236 | 229880 | PN | 160 | photo numérique | Fichier TIFF | | L. D'Agostino |
| 74 | 236 | 229880 | PN | 161 | photo numérique | Fichier TIFF | | L. D'Agostino |
| 74 | 236 | 229880 | PN | 162 | photo numérique | Fichier TIFF | | L. D'Agostino |
| 74 | 236 | 229880 | PN | 163 | photo numérique | Fichier TIFF | | L. D'Agostino |
| 74 | 236 | 229880 | PN | 164 | photo numérique | Fichier TIFF | | L. D'Agostino |
| 74 | 236 | 229880 | PN | 165 | photo numérique | Fichier TIFF | | L. D'Agostino |
| 74 | 236 | 229880 | PN | 166 | photo numérique | Fichier TIFF | | L. D'Agostino |
| 74 | 236 | 229880 | PN | 167 | photo numérique | Fichier TIFF | | L. D'Agostino |

| N° département | N° INSEE de la commune | Code opération | Code support | N° d'inventaire dans la catégorie | Type de documentation | Type de support | Description | Auteur |
|----------------|------------------------|----------------|--------------|-----------------------------------|-----------------------|-----------------|---|---------------|
| 74 | 236 | 229880 | PN | 168 | photo numérique | Fichier TIFF | | L. D'Agostino |
| 74 | 236 | 229880 | PN | 169 | photo numérique | Fichier TIFF | | L. D'Agostino |
| 74 | 236 | 229880 | PN | 170 | photo numérique | Fichier TIFF | | L. D'Agostino |
| 74 | 236 | 229880 | PN | 171 | photo numérique | Fichier TIFF | | L. D'Agostino |
| 74 | 236 | 229880 | PN | 172 | photo numérique | Fichier TIFF | | L. D'Agostino |
| 74 | 236 | 229880 | PN | 173 | photo numérique | Fichier TIFF | | L. D'Agostino |
| 74 | 236 | 229880 | PN | 174 | photo numérique | Fichier TIFF | Sondage 2, vue d'ensemble du SOL 21 | L. D'Agostino |
| 74 | 236 | 229880 | PN | 175 | photo numérique | Fichier TIFF | | L. D'Agostino |
| 74 | 236 | 229880 | PN | 176 | photo numérique | Fichier TIFF | | L. D'Agostino |
| 74 | 236 | 229880 | PN | 177 | photo numérique | Fichier TIFF | | L. D'Agostino |
| 74 | 236 | 229880 | PN | 178 | photo numérique | Fichier TIFF | | L. D'Agostino |
| 74 | 236 | 229880 | PN | 179 | photo numérique | Fichier TIFF | | L. D'Agostino |
| 74 | 236 | 229880 | PN | 180 | photo numérique | Fichier TIFF | | L. D'Agostino |
| 74 | 236 | 229880 | PN | 181 | photo numérique | Fichier TIFF | | L. D'Agostino |
| 74 | 236 | 229880 | PN | 182 | photo numérique | Fichier TIFF | | L. D'Agostino |
| 74 | 236 | 229880 | PN | 183 | photo numérique | Fichier TIFF | | L. D'Agostino |
| 74 | 236 | 229880 | PN | 184 | photo numérique | Fichier TIFF | | L. D'Agostino |
| 74 | 236 | 229880 | PN | 185 | photo numérique | Fichier TIFF | | L. D'Agostino |
| 74 | 236 | 229880 | PN | 186 | photo numérique | Fichier TIFF | | L. D'Agostino |
| 74 | 236 | 229880 | PN | 187 | photo numérique | Fichier TIFF | | L. D'Agostino |
| 74 | 236 | 229880 | PN | 188 | photo numérique | Fichier TIFF | | L. D'Agostino |
| 74 | 236 | 229880 | PN | 189 | photo numérique | Fichier TIFF | Sondage 3, vue d'ensemble | L. D'Agostino |
| 74 | 236 | 229880 | PN | 190 | photo numérique | Fichier TIFF | | L. D'Agostino |
| 74 | 236 | 229880 | PN | 191 | photo numérique | Fichier TIFF | | L. D'Agostino |
| 74 | 236 | 229880 | PN | 192 | photo numérique | Fichier TIFF | | L. D'Agostino |
| 74 | 236 | 229880 | PN | 193 | photo numérique | Fichier TIFF | | L. D'Agostino |
| 74 | 236 | 229880 | PN | 194 | photo numérique | Fichier TIFF | | L. D'Agostino |
| 74 | 236 | 229880 | PN | 195 | photo numérique | Fichier TIFF | | L. D'Agostino |
| 74 | 236 | 229880 | PN | 196 | photo numérique | Fichier TIFF | Bâtiment I, M2 parement ouest | L. D'Agostino |
| 74 | 236 | 229880 | PN | 197 | photo numérique | Fichier TIFF | | L. D'Agostino |
| 74 | 236 | 229880 | PN | 198 | photo numérique | Fichier TIFF | | L. D'Agostino |
| 74 | 236 | 229880 | PN | 199 | photo numérique | Fichier TIFF | | L. D'Agostino |
| 74 | 236 | 229880 | PN | 200 | photo numérique | Fichier TIFF | | L. D'Agostino |
| 74 | 236 | 229880 | PN | 201 | photo numérique | Fichier TIFF | | L. D'Agostino |
| 74 | 236 | 229880 | PN | 202 | photo numérique | Fichier TIFF | | L. D'Agostino |
| 74 | 236 | 229880 | PN | 203 | photo numérique | Fichier TIFF | Bâtiment I, M5 parement sud au niveau de la porte POR 16 | L. D'Agostino |
| 74 | 236 | 229880 | PN | 204 | photo numérique | Fichier TIFF | | L. D'Agostino |
| 74 | 236 | 229880 | PN | 205 | photo numérique | Fichier TIFF | | L. D'Agostino |
| 74 | 236 | 229880 | PN | 206 | photo numérique | Fichier TIFF | | L. D'Agostino |
| 74 | 236 | 229880 | PN | 207 | photo numérique | Fichier TIFF | | L. D'Agostino |
| 74 | 236 | 229880 | PN | 208 | photo numérique | Fichier TIFF | Bâtiment I, vue d'ensemble de la pièce ESP I.2 | L. D'Agostino |
| 74 | 236 | 229880 | PN | 209 | photo numérique | Fichier TIFF | | L. D'Agostino |
| 74 | 236 | 229880 | PN | 210 | photo numérique | Fichier TIFF | | L. D'Agostino |
| 74 | 236 | 229880 | PN | 211 | photo numérique | Fichier TIFF | | L. D'Agostino |

ANNEXE 6 : Inventaire des Photographies numériques

| N° département | N° INSEE de la commune | Code opération | Code support | N° d'inventaire dans la catégorie | Type de documentation | Type de support | Description | Auteur |
|----------------|------------------------|----------------|--------------|-----------------------------------|-----------------------|-----------------|--|---------------|
| 74 | 236 | 229880 | PN | 212 | photo numérique | Fichier TIFF | | L. D'Agostino |
| 74 | 236 | 229880 | PN | 213 | photo numérique | Fichier TIFF | Bâtiment I, M5 détail de la porte POR 16 parement sud | L. D'Agostino |
| 74 | 236 | 229880 | PN | 214 | photo numérique | Fichier TIFF | | L. D'Agostino |
| 74 | 236 | 229880 | PN | 215 | photo numérique | Fichier TIFF | | L. D'Agostino |
| 74 | 236 | 229880 | PN | 216 | photo numérique | Fichier TIFF | | L. D'Agostino |
| 74 | 236 | 229880 | PN | 217 | photo numérique | Fichier TIFF | | L. D'Agostino |
| 74 | 236 | 229880 | PN | 218 | photo numérique | Fichier TIFF | Bâtiment I, M5 détail de la jonction avec M6 | L. D'Agostino |
| 74 | 236 | 229880 | PN | 219 | photo numérique | Fichier TIFF | | L. D'Agostino |
| 74 | 236 | 229880 | PN | 220 | photo numérique | Fichier TIFF | Bâtiment I, M6 parement est | L. D'Agostino |
| 74 | 236 | 229880 | PN | 221 | photo numérique | Fichier TIFF | | L. D'Agostino |
| 74 | 236 | 229880 | PN | 222 | photo numérique | Fichier TIFF | | L. D'Agostino |
| 74 | 236 | 229880 | PN | 223 | photo numérique | Fichier TIFF | | L. D'Agostino |
| 74 | 236 | 229880 | PN | 224 | photo numérique | Fichier TIFF | | L. D'Agostino |
| 74 | 236 | 229880 | PN | 225 | photo numérique | Fichier TIFF | Bâtiment I, M5 détail de la porte POR 16 parement nord | L. D'Agostino |
| 74 | 236 | 229880 | PN | 226 | photo numérique | Fichier TIFF | | L. D'Agostino |
| 74 | 236 | 229880 | PN | 227 | photo numérique | Fichier TIFF | | L. D'Agostino |
| 74 | 236 | 229880 | PN | 228 | photo numérique | Fichier TIFF | | L. D'Agostino |
| 74 | 236 | 229880 | PN | 229 | photo numérique | Fichier TIFF | | L. D'Agostino |
| 74 | 236 | 229880 | PN | 230 | photo numérique | Fichier TIFF | | L. D'Agostino |
| 74 | 236 | 229880 | PN | 231 | photo numérique | Fichier TIFF | | L. D'Agostino |
| 74 | 236 | 229880 | PN | 232 | photo numérique | Fichier TIFF | | L. D'Agostino |
| 74 | 236 | 229880 | PN | 233 | photo numérique | Fichier TIFF | | L. D'Agostino |
| 74 | 236 | 229880 | PN | 234 | photo numérique | Fichier TIFF | Bâtiment I, M3 détail du seuil de la porte POR 17 | L. D'Agostino |
| 74 | 236 | 229880 | PN | 235 | photo numérique | Fichier TIFF | | L. D'Agostino |
| 74 | 236 | 229880 | PN | 236 | photo numérique | Fichier TIFF | | L. D'Agostino |
| 74 | 236 | 229880 | PN | 237 | photo numérique | Fichier TIFF | | L. D'Agostino |
| 74 | 236 | 229880 | PN | 238 | photo numérique | Fichier TIFF | | L. D'Agostino |
| 74 | 236 | 229880 | PN | 239 | photo numérique | Fichier TIFF | | L. D'Agostino |
| 74 | 236 | 229880 | PN | 240 | photo numérique | Fichier TIFF | | L. D'Agostino |
| 74 | 236 | 229880 | PN | 241 | photo numérique | Fichier TIFF | Bâtiment I, M4 parement est | L. D'Agostino |
| 74 | 236 | 229880 | PN | 242 | photo numérique | Fichier TIFF | | L. D'Agostino |
| 74 | 236 | 229880 | PN | 243 | photo numérique | Fichier TIFF | | L. D'Agostino |
| 74 | 236 | 229880 | PN | 244 | photo numérique | Fichier TIFF | | L. D'Agostino |
| 74 | 236 | 229880 | PN | 245 | photo numérique | Fichier TIFF | | L. D'Agostino |
| 74 | 236 | 229880 | PN | 246 | photo numérique | Fichier TIFF | | L. D'Agostino |
| 74 | 236 | 229880 | PN | 247 | photo numérique | Fichier TIFF | | L. D'Agostino |
| 74 | 236 | 229880 | PN | 248 | photo numérique | Fichier TIFF | | L. D'Agostino |
| 74 | 236 | 229880 | PN | 249 | photo numérique | Fichier TIFF | | L. D'Agostino |
| 74 | 236 | 229880 | PN | 250 | photo numérique | Fichier TIFF | | L. D'Agostino |
| 74 | 236 | 229880 | PN | 251 | photo numérique | Fichier TIFF | Bâtiment I, M4 au niveau du bloc erratique | L. D'Agostino |
| 74 | 236 | 229880 | PN | 252 | photo numérique | Fichier TIFF | | L. D'Agostino |
| 74 | 236 | 229880 | PN | 253 | photo numérique | Fichier TIFF | | L. D'Agostino |
| 74 | 236 | 229880 | PN | 254 | photo numérique | Fichier TIFF | | L. D'Agostino |

| N° département | N° INSEE de la commune | Code opération | Code support | N° d'inventaire dans la catégorie | Type de documentation | Type de support | Description | Auteur |
|----------------|------------------------|----------------|--------------|-----------------------------------|-----------------------|-----------------|-------------------------------------|---------------|
| 74 | 236 | 229880 | PN | 255 | photo numérique | Fichier TIFF | | L. D'Agostino |
| 74 | 236 | 229880 | PN | 256 | photo numérique | Fichier TIFF | | L. D'Agostino |
| 74 | 236 | 229880 | PN | 257 | photo numérique | Fichier TIFF | | L. D'Agostino |
| 74 | 236 | 229880 | PN | 258 | photo numérique | Fichier TIFF | | L. D'Agostino |
| 74 | 236 | 229880 | PN | 259 | photo numérique | Fichier TIFF | | L. D'Agostino |
| 74 | 236 | 229880 | PN | 260 | photo numérique | Fichier TIFF | | L. D'Agostino |
| 74 | 236 | 229880 | PN | 261 | photo numérique | Fichier TIFF | | L. D'Agostino |
| 74 | 236 | 229880 | PN | 262 | photo numérique | Fichier TIFF | | L. D'Agostino |
| 74 | 236 | 229880 | PN | 263 | photo numérique | Fichier TIFF | | L. D'Agostino |
| 74 | 236 | 229880 | PN | 264 | photo numérique | Fichier TIFF | | L. D'Agostino |
| 74 | 236 | 229880 | PN | 265 | photo numérique | Fichier TIFF | | L. D'Agostino |
| 74 | 236 | 229880 | PN | 266 | photo numérique | Fichier TIFF | | L. D'Agostino |
| 74 | 236 | 229880 | PN | 267 | photo numérique | Fichier TIFF | | L. D'Agostino |
| 74 | 236 | 229880 | PN | 268 | photo numérique | Fichier TIFF | | L. D'Agostino |
| 74 | 236 | 229880 | PN | 269 | photo numérique | Fichier TIFF | | L. D'Agostino |
| 74 | 236 | 229880 | PN | 270 | photo numérique | Fichier TIFF | | L. D'Agostino |
| 74 | 236 | 229880 | PN | 271 | photo numérique | Fichier TIFF | | L. D'Agostino |
| 74 | 236 | 229880 | PN | 272 | photo numérique | Fichier TIFF | | L. D'Agostino |
| 74 | 236 | 229880 | PN | 273 | photo numérique | Fichier TIFF | | L. D'Agostino |
| 74 | 236 | 229880 | PN | 274 | photo numérique | Fichier TIFF | | L. D'Agostino |
| 74 | 236 | 229880 | PN | 275 | photo numérique | Fichier TIFF | | L. D'Agostino |
| 74 | 236 | 229880 | PN | 276 | photo numérique | Fichier TIFF | | L. D'Agostino |
| 74 | 236 | 229880 | PN | 277 | photo numérique | Fichier TIFF | | L. D'Agostino |
| 74 | 236 | 229880 | PN | 278 | photo numérique | Fichier TIFF | Sondage 3, vue d'ensemble | L. D'Agostino |
| 74 | 236 | 229880 | PN | 279 | photo numérique | Fichier TIFF | | L. D'Agostino |
| 74 | 236 | 229880 | PN | 280 | photo numérique | Fichier TIFF | | L. D'Agostino |
| 74 | 236 | 229880 | PN | 281 | photo numérique | Fichier TIFF | | L. D'Agostino |
| 74 | 236 | 229880 | PN | 282 | photo numérique | Fichier TIFF | | L. D'Agostino |
| 74 | 236 | 229880 | PN | 283 | photo numérique | Fichier TIFF | | L. D'Agostino |
| 74 | 236 | 229880 | PN | 284 | photo numérique | Fichier TIFF | | L. D'Agostino |
| 74 | 236 | 229880 | PN | 285 | photo numérique | Fichier TIFF | Sondage 1, coupe nord | L. D'Agostino |
| 74 | 236 | 229880 | PN | 286 | photo numérique | Fichier TIFF | | L. D'Agostino |
| 74 | 236 | 229880 | PN | 287 | photo numérique | Fichier TIFF | | L. D'Agostino |
| 74 | 236 | 229880 | PN | 288 | photo numérique | Fichier TIFF | Bâtiment II, coupe vue vers l'ouest | L. D'Agostino |
| 74 | 236 | 229880 | PN | 289 | photo numérique | Fichier TIFF | | L. D'Agostino |
| 74 | 236 | 229880 | PN | 290 | photo numérique | Fichier TIFF | | L. D'Agostino |
| 74 | 236 | 229880 | PN | 291 | photo numérique | Fichier TIFF | | L. D'Agostino |
| 74 | 236 | 229880 | PN | 292 | photo numérique | Fichier TIFF | | L. D'Agostino |
| 74 | 236 | 229880 | PN | 293 | photo numérique | Fichier TIFF | | L. D'Agostino |
| 74 | 236 | 229880 | PN | 294 | photo numérique | Fichier TIFF | | L. D'Agostino |
| 74 | 236 | 229880 | PN | 295 | photo numérique | Fichier TIFF | | L. D'Agostino |
| 74 | 236 | 229880 | PN | 296 | photo numérique | Fichier TIFF | | L. D'Agostino |
| 74 | 236 | 229880 | PN | 297 | photo numérique | Fichier TIFF | | L. D'Agostino |
| 74 | 236 | 229880 | PN | 298 | photo numérique | Fichier TIFF | | L. D'Agostino |
| 74 | 236 | 229880 | PN | 299 | photo numérique | Fichier TIFF | | L. D'Agostino |

ANNEXE 6 : Inventaire des Photographies numériques

| N° département | N° INSEE de la commune | Code opération | Code support | N° d'inventaire dans la catégorie | Type de documentation | Type de support | Description | Auteur |
|----------------|------------------------|----------------|--------------|-----------------------------------|-----------------------|-----------------|---|---------------|
| 74 | 236 | 229880 | PN | 300 | photo numérique | Fichier TIFF | | L. D'Agostino |
| 74 | 236 | 229880 | PN | 301 | photo numérique | Fichier TIFF | | L. D'Agostino |
| 74 | 236 | 229880 | PN | 302 | photo numérique | Fichier TIFF | | L. D'Agostino |
| 74 | 236 | 229880 | PN | 303 | photo numérique | Fichier TIFF | | L. D'Agostino |
| 74 | 236 | 229880 | PN | 304 | photo numérique | Fichier TIFF | Massif du Mont-Blanc et haut plateau de Saint-Gervais | L. D'Agostino |
| 74 | 236 | 229880 | PN | 305 | photo numérique | Fichier TIFF | | L. D'Agostino |
| 74 | 236 | 229880 | PN | 306 | photo numérique | Fichier TIFF | | L. D'Agostino |
| 74 | 236 | 229880 | PN | 307 | photo numérique | Fichier TIFF | | L. D'Agostino |
| 74 | 236 | 229880 | PN | 308 | photo numérique | Fichier TIFF | | L. D'Agostino |
| 74 | 236 | 229880 | PN | 309 | photo numérique | Fichier TIFF | | L. D'Agostino |
| 74 | 236 | 229880 | PN | 310 | photo numérique | Fichier TIFF | | L. D'Agostino |
| 74 | 236 | 229880 | PN | 311 | photo numérique | Fichier TIFF | | L. D'Agostino |
| 74 | 236 | 229880 | PN | 312 | photo numérique | Fichier TIFF | | L. D'Agostino |
| 74 | 236 | 229880 | PN | 313 | photo numérique | Fichier TIFF | | L. D'Agostino |
| 74 | 236 | 229880 | PN | 314 | photo numérique | Fichier TIFF | | L. D'Agostino |
| 74 | 236 | 229880 | PN | 315 | photo numérique | Fichier TIFF | | L. D'Agostino |
| 74 | 236 | 229880 | PN | 316 | photo numérique | Fichier TIFF | | L. D'Agostino |
| 74 | 236 | 229880 | PN | 317 | photo numérique | Fichier TIFF | | L. D'Agostino |
| 74 | 236 | 229880 | PN | 318 | photo numérique | Fichier TIFF | Dômes de Miage et Saint-Gervais | L. D'Agostino |
| 74 | 236 | 229880 | PN | 319 | photo numérique | Fichier TIFF | | L. D'Agostino |
| 74 | 236 | 229880 | PN | 320 | photo numérique | Fichier TIFF | | L. D'Agostino |
| 74 | 236 | 229880 | PN | 321 | photo numérique | Fichier TIFF | | L. D'Agostino |
| 74 | 236 | 229880 | PN | 322 | photo numérique | Fichier TIFF | | L. D'Agostino |
| 74 | 236 | 229880 | PN | 323 | photo numérique | Fichier TIFF | | L. D'Agostino |
| 74 | 236 | 229880 | PN | 324 | photo numérique | Fichier TIFF | | L. D'Agostino |
| 74 | 236 | 229880 | PN | 325 | photo numérique | Fichier TIFF | | L. D'Agostino |
| 74 | 236 | 229880 | PN | 326 | photo numérique | Fichier TIFF | | L. D'Agostino |
| 74 | 236 | 229880 | PN | 327 | photo numérique | Fichier TIFF | | L. D'Agostino |
| 74 | 236 | 229880 | PN | 328 | photo numérique | Fichier TIFF | | L. D'Agostino |
| 74 | 236 | 229880 | PN | 329 | photo numérique | Fichier TIFF | | L. D'Agostino |
| 74 | 236 | 229880 | PN | 330 | photo numérique | Fichier TIFF | | L. D'Agostino |
| 74 | 236 | 229880 | PN | 331 | photo numérique | Fichier TIFF | Mont-Blanc | L. D'Agostino |
| 74 | 236 | 229880 | PN | 332 | photo numérique | Fichier TIFF | | L. D'Agostino |
| 74 | 236 | 229880 | PN | 333 | photo numérique | Fichier TIFF | | L. D'Agostino |
| 74 | 236 | 229880 | PN | 334 | photo numérique | Fichier TIFF | Saint-Gervais et gorges du Bonnant | L. D'Agostino |
| 74 | 236 | 229880 | PN | 335 | photo numérique | Fichier TIFF | | L. D'Agostino |
| 74 | 236 | 229880 | PN | 336 | photo numérique | Fichier TIFF | | L. D'Agostino |
| 74 | 236 | 229880 | PN | 337 | photo numérique | Fichier TIFF | | L. D'Agostino |
| 74 | 236 | 229880 | PN | 338 | photo numérique | Fichier TIFF | | L. D'Agostino |
| 74 | 236 | 229880 | PN | 339 | photo numérique | Fichier TIFF | | L. D'Agostino |
| 74 | 236 | 229880 | PN | 340 | photo numérique | Fichier TIFF | | L. D'Agostino |
| 74 | 236 | 229880 | PN | 341 | photo numérique | Fichier TIFF | Massif du Mont-Blanc et haut plateau de Saint-Gervais | L. D'Agostino |
| 74 | 236 | 229880 | PN | 342 | photo numérique | Fichier TIFF | | L. D'Agostino |

| N° département | N° INSEE de la commune | Code opération | Code support | N° d'inventaire dans la catégorie | Type de documentation | Type de support | Description | Auteur |
|----------------|------------------------|----------------|--------------|-----------------------------------|-----------------------|-----------------|--|---------------|
| 74 | 236 | 229880 | PN | 343 | photo numérique | Fichier TIFF | _ | L. D'Agostino |
| 74 | 236 | 229880 | PN | 344 | photo numérique | Fichier TIFF | _ | L. D'Agostino |
| 74 | 236 | 229880 | PN | 345 | photo numérique | Fichier TIFF | _ | L. D'Agostino |
| 74 | 236 | 229880 | PN | 346 | photo numérique | Fichier TIFF | Relevé stratigraphique en cours | L. D'Agostino |
| 74 | 236 | 229880 | PN | 347 | photo numérique | Fichier TIFF | Bâtiment II, vue d'ensemble depuis le sud | L. D'Agostino |
| 74 | 236 | 229880 | PN | 348 | photo numérique | Fichier TIFF | _ | L. D'Agostino |
| 74 | 236 | 229880 | PN | 349 | photo numérique | Fichier TIFF | _ | L. D'Agostino |
| 74 | 236 | 229880 | PN | 350 | photo numérique | Fichier TIFF | _ | L. D'Agostino |
| 74 | 236 | 229880 | PN | 351 | photo numérique | Fichier TIFF | _ | L. D'Agostino |
| 74 | 236 | 229880 | PN | 352 | photo numérique | Fichier TIFF | _ | L. D'Agostino |
| 74 | 236 | 229880 | PN | 353 | photo numérique | Fichier TIFF | _ | L. D'Agostino |
| 74 | 236 | 229880 | PN | 354 | photo numérique | Fichier TIFF | _ | L. D'Agostino |
| 74 | 236 | 229880 | PN | 355 | photo numérique | Fichier TIFF | _ | L. D'Agostino |
| 74 | 236 | 229880 | PN | 356 | photo numérique | Fichier TIFF | _ | L. D'Agostino |
| 74 | 236 | 229880 | PN | 357 | photo numérique | Fichier TIFF | Bâtiment II, vue d'ensemble depuis l'ouest | L. D'Agostino |
| 74 | 236 | 229880 | PN | 358 | photo numérique | Fichier TIFF | _ | L. D'Agostino |
| 74 | 236 | 229880 | PN | 359 | photo numérique | Fichier TIFF | _ | L. D'Agostino |
| 74 | 236 | 229880 | PN | 360 | photo numérique | Fichier TIFF | _ | L. D'Agostino |
| 74 | 236 | 229880 | PN | 361 | photo numérique | Fichier TIFF | _ | L. D'Agostino |
| 74 | 236 | 229880 | PN | 362 | photo numérique | Fichier TIFF | _ | L. D'Agostino |
| 74 | 236 | 229880 | PN | 363 | photo numérique | Fichier TIFF | _ | L. D'Agostino |
| 74 | 236 | 229880 | PN | 364 | photo numérique | Fichier TIFF | Sondage 9, vue d'ensemble | L. D'Agostino |
| 74 | 236 | 229880 | PN | 365 | photo numérique | Fichier TIFF | _ | L. D'Agostino |
| 74 | 236 | 229880 | PN | 366 | photo numérique | Fichier TIFF | _ | L. D'Agostino |
| 74 | 236 | 229880 | PN | 367 | photo numérique | Fichier TIFF | _ | L. D'Agostino |
| 74 | 236 | 229880 | PN | 368 | photo numérique | Fichier TIFF | _ | L. D'Agostino |
| 74 | 236 | 229880 | PN | 369 | photo numérique | Fichier TIFF | Sondage 9, coupe est | L. D'Agostino |
| 74 | 236 | 229880 | PN | 370 | photo numérique | Fichier TIFF | _ | L. D'Agostino |
| 74 | 236 | 229880 | PN | 371 | photo numérique | Fichier TIFF | _ | L. D'Agostino |
| 74 | 236 | 229880 | PN | 372 | photo numérique | Fichier TIFF | _ | L. D'Agostino |
| 74 | 236 | 229880 | PN | 373 | photo numérique | Fichier TIFF | _ | L. D'Agostino |
| 74 | 236 | 229880 | PN | 374 | photo numérique | Fichier TIFF | _ | L. D'Agostino |
| 74 | 236 | 229880 | PN | 375 | photo numérique | Fichier TIFF | Sondage 9, Bâtiment II, M10 parement est | L. D'Agostino |
| 74 | 236 | 229880 | PN | 376 | photo numérique | Fichier TIFF | _ | L. D'Agostino |
| 74 | 236 | 229880 | PN | 377 | photo numérique | Fichier TIFF | _ | L. D'Agostino |
| 74 | 236 | 229880 | PN | 378 | photo numérique | Fichier TIFF | Sondage 9, Bâtiment II, M11 parement nord | L. D'Agostino |
| 74 | 236 | 229880 | PN | 379 | photo numérique | Fichier TIFF | _ | L. D'Agostino |
| 74 | 236 | 229880 | PN | 380 | photo numérique | Fichier TIFF | Bâtiment II, M10 porte POR xxx | L. D'Agostino |
| 74 | 236 | 229880 | PN | 381 | photo numérique | Fichier TIFF | _ | L. D'Agostino |
| 74 | 236 | 229880 | PN | 382 | photo numérique | Fichier TIFF | _ | L. D'Agostino |
| 74 | 236 | 229880 | PN | 383 | photo numérique | Fichier TIFF | _ | L. D'Agostino |
| 74 | 236 | 229880 | PN | 384 | photo numérique | Fichier TIFF | _ | L. D'Agostino |
| 74 | 236 | 229880 | PN | 385 | photo numérique | Fichier TIFF | Bâtiment II, M10 parement ouest au niveau de la porte POR xxx | L. D'Agostino |
| 74 | 236 | 229880 | PN | 386 | photo numérique | Fichier TIFF | _ | L. D'Agostino |

ANNEXE 6 : Inventaire des Photographies numériques

| N° département | N° INSEE de la commune | Code opération | Code support | N° d'inventaire dans la catégorie | Type de documentation | Type de support | Description | Auteur |
|----------------|------------------------|----------------|--------------|-----------------------------------|-----------------------|-----------------|---|---------------|
| 74 | 236 | 229880 | PN | 387 | photo numérique | Fichier TIFF | | L. D'Agostino |
| 74 | 236 | 229880 | PN | 388 | photo numérique | Fichier TIFF | | L. D'Agostino |
| 74 | 236 | 229880 | PN | 389 | photo numérique | Fichier TIFF | | L. D'Agostino |
| 74 | 236 | 229880 | PN | 390 | photo numérique | Fichier TIFF | | L. D'Agostino |
| 74 | 236 | 229880 | PN | 391 | photo numérique | Fichier TIFF | | L. D'Agostino |
| 74 | 236 | 229880 | PN | 392 | photo numérique | Fichier TIFF | | L. D'Agostino |
| 74 | 236 | 229880 | PN | 393 | photo numérique | Fichier TIFF | | L. D'Agostino |
| 74 | 236 | 229880 | PN | 394 | photo numérique | Fichier TIFF | | L. D'Agostino |
| 74 | 236 | 229880 | PN | 395 | photo numérique | Fichier TIFF | Bâtiment II, jonction M10 / M7 parement ouest | L. D'Agostino |
| 74 | 236 | 229880 | PN | 396 | photo numérique | Fichier TIFF | | L. D'Agostino |
| 74 | 236 | 229880 | PN | 397 | photo numérique | Fichier TIFF | | L. D'Agostino |
| 74 | 236 | 229880 | PN | 398 | photo numérique | Fichier TIFF | | L. D'Agostino |
| 74 | 236 | 229880 | PN | 399 | photo numérique | Fichier TIFF | | L. D'Agostino |
| 74 | 236 | 229880 | PN | 400 | photo numérique | Fichier TIFF | | L. D'Agostino |
| 74 | 236 | 229880 | PN | 401 | photo numérique | Fichier TIFF | | L. D'Agostino |
| 74 | 236 | 229880 | PN | 402 | photo numérique | Fichier TIFF | | L. D'Agostino |
| 74 | 236 | 229880 | PN | 403 | photo numérique | Fichier TIFF | | L. D'Agostino |
| 74 | 236 | 229880 | PN | 404 | photo numérique | Fichier TIFF | Bâtiment II, vue d'ensemble depuis l'ouest | L. D'Agostino |
| 74 | 236 | 229880 | PN | 405 | photo numérique | Fichier TIFF | | L. D'Agostino |
| 74 | 236 | 229880 | PN | 406 | photo numérique | Fichier TIFF | | L. D'Agostino |
| 74 | 236 | 229880 | PN | 407 | photo numérique | Fichier TIFF | | L. D'Agostino |
| 74 | 236 | 229880 | PN | 408 | photo numérique | Fichier TIFF | | L. D'Agostino |
| 74 | 236 | 229880 | PN | 409 | photo numérique | Fichier TIFF | | L. D'Agostino |
| 74 | 236 | 229880 | PN | 410 | photo numérique | Fichier TIFF | | L. D'Agostino |
| 74 | 236 | 229880 | PN | 411 | photo numérique | Fichier TIFF | | L. D'Agostino |
| 74 | 236 | 229880 | PN | 412 | photo numérique | Fichier TIFF | | L. D'Agostino |
| 74 | 236 | 229880 | PN | 413 | photo numérique | Fichier TIFF | | L. D'Agostino |
| 74 | 236 | 229880 | PN | 414 | photo numérique | Fichier TIFF | | L. D'Agostino |
| 74 | 236 | 229880 | PN | 415 | photo numérique | Fichier TIFF | | L. D'Agostino |
| 74 | 236 | 229880 | PN | 416 | photo numérique | Fichier TIFF | | L. D'Agostino |
| 74 | 236 | 229880 | PN | 417 | photo numérique | Fichier TIFF | | L. D'Agostino |
| 74 | 236 | 229880 | PN | 418 | photo numérique | Fichier TIFF | | L. D'Agostino |
| 74 | 236 | 229880 | PN | 419 | photo numérique | Fichier TIFF | | L. D'Agostino |
| 74 | 236 | 229880 | PN | 420 | photo numérique | Fichier TIFF | | L. D'Agostino |
| 74 | 236 | 229880 | PN | 421 | photo numérique | Fichier TIFF | | L. D'Agostino |
| 74 | 236 | 229880 | PN | 422 | photo numérique | Fichier TIFF | | L. D'Agostino |
| 74 | 236 | 229880 | PN | 423 | photo numérique | Fichier TIFF | Sondage 9, vue d'ensemble | L. D'Agostino |
| 74 | 236 | 229880 | PN | 424 | photo numérique | Fichier TIFF | | L. D'Agostino |
| 74 | 236 | 229880 | PN | 425 | photo numérique | Fichier TIFF | | L. D'Agostino |
| 74 | 236 | 229880 | PN | 426 | photo numérique | Fichier TIFF | | L. D'Agostino |
| 74 | 236 | 229880 | PN | 427 | photo numérique | Fichier TIFF | | L. D'Agostino |
| 74 | 236 | 229880 | PN | 428 | photo numérique | Fichier TIFF | | L. D'Agostino |
| 74 | 236 | 229880 | PN | 429 | photo numérique | Fichier TIFF | | L. D'Agostino |
| 74 | 236 | 229880 | PN | 430 | photo numérique | Fichier TIFF | | L. D'Agostino |
| 74 | 236 | 229880 | PN | 431 | photo numérique | Fichier TIFF | | L. D'Agostino |

| N° département | N° INSEE de la commune | Code opération | Code support | N° d'inventaire dans la catégorie | Type de documentation | Type de support | Description | Auteur |
|----------------|------------------------|----------------|--------------|-----------------------------------|-----------------------|-----------------|--|---------------|
| 74 | 236 | 229880 | PN | 432 | photo numérique | Fichier TIFF | _ | L. D'Agostino |
| 74 | 236 | 229880 | PN | 433 | photo numérique | Fichier TIFF | _ | L. D'Agostino |
| 74 | 236 | 229880 | PN | 434 | photo numérique | Fichier TIFF | _ | L. D'Agostino |
| 74 | 236 | 229880 | PN | 435 | photo numérique | Fichier TIFF | _ | L. D'Agostino |
| 74 | 236 | 229880 | PN | 436 | photo numérique | Fichier TIFF | _ | L. D'Agostino |
| 74 | 236 | 229880 | PN | 437 | photo numérique | Fichier TIFF | _ | L. D'Agostino |
| 74 | 236 | 229880 | PN | 438 | photo numérique | Fichier TIFF | _ | L. D'Agostino |
| 74 | 236 | 229880 | PN | 439 | photo numérique | Fichier TIFF | Sondage 3, vue d'ensemble | L. D'Agostino |
| 74 | 236 | 229880 | PN | 440 | photo numérique | Fichier TIFF | _ | L. D'Agostino |
| 74 | 236 | 229880 | PN | 441 | photo numérique | Fichier TIFF | _ | L. D'Agostino |
| 74 | 236 | 229880 | PN | 442 | photo numérique | Fichier TIFF | _ | L. D'Agostino |
| 74 | 236 | 229880 | PN | 443 | photo numérique | Fichier TIFF | _ | L. D'Agostino |
| 74 | 236 | 229880 | PN | 444 | photo numérique | Fichier TIFF | Sondage 3, coupe ouest | L. D'Agostino |
| 74 | 236 | 229880 | PN | 445 | photo numérique | Fichier TIFF | _ | L. D'Agostino |
| 74 | 236 | 229880 | PN | 446 | photo numérique | Fichier TIFF | _ | L. D'Agostino |
| 74 | 236 | 229880 | PN | 447 | photo numérique | Fichier TIFF | _ | L. D'Agostino |
| 74 | 236 | 229880 | PN | 448 | photo numérique | Fichier TIFF | Bâtiment IV, vue d'ensemble | L. D'Agostino |
| 74 | 236 | 229880 | PN | 449 | photo numérique | Fichier TIFF | _ | L. D'Agostino |
| 74 | 236 | 229880 | PN | 450 | photo numérique | Fichier TIFF | _ | L. D'Agostino |
| 74 | 236 | 229880 | PN | 451 | photo numérique | Fichier TIFF | _ | L. D'Agostino |
| 74 | 236 | 229880 | PN | 452 | photo numérique | Fichier TIFF | _ | L. D'Agostino |
| 74 | 236 | 229880 | PN | 453 | photo numérique | Fichier TIFF | _ | L. D'Agostino |
| 74 | 236 | 229880 | PN | 454 | photo numérique | Fichier TIFF | _ | L. D'Agostino |
| 74 | 236 | 229880 | PN | 455 | photo numérique | Fichier TIFF | _ | L. D'Agostino |
| 74 | 236 | 229880 | PN | 456 | photo numérique | Fichier TIFF | _ | L. D'Agostino |
| 74 | 236 | 229880 | PN | 457 | photo numérique | Fichier TIFF | _ | L. D'Agostino |
| 74 | 236 | 229880 | PN | 458 | photo numérique | Fichier TIFF | Bâtiment IV, M28 parement ouest | L. D'Agostino |
| 74 | 236 | 229880 | PN | 459 | photo numérique | Fichier TIFF | _ | L. D'Agostino |
| 74 | 236 | 229880 | PN | 460 | photo numérique | Fichier TIFF | Cour III, M7 parement ouest au niveau de la jonction avec le Bâtiment IV | L. D'Agostino |
| 74 | 236 | 229880 | PN | 461 | photo numérique | Fichier TIFF | _ | L. D'Agostino |
| 74 | 236 | 229880 | PN | 462 | photo numérique | Fichier TIFF | _ | L. D'Agostino |
| 74 | 236 | 229880 | PN | 463 | photo numérique | Fichier TIFF | _ | L. D'Agostino |
| 74 | 236 | 229880 | PN | 464 | photo numérique | Fichier TIFF | Bâtiment IV, arrachement du mur nord M 27 | L. D'Agostino |
| 74 | 236 | 229880 | PN | 465 | photo numérique | Fichier TIFF | _ | L. D'Agostino |
| 74 | 236 | 229880 | PN | 466 | photo numérique | Fichier TIFF | Bâtiment IV, M29 | L. D'Agostino |
| 74 | 236 | 229880 | PN | 467 | photo numérique | Fichier TIFF | _ | L. D'Agostino |
| 74 | 236 | 229880 | PN | 468 | photo numérique | Fichier TIFF | _ | L. D'Agostino |
| 74 | 236 | 229880 | PN | 469 | photo numérique | Fichier TIFF | Sondage 6, vue d'ensemble | L. D'Agostino |
| 74 | 236 | 229880 | PN | 470 | photo numérique | Fichier TIFF | _ | L. D'Agostino |
| 74 | 236 | 229880 | PN | 471 | photo numérique | Fichier TIFF | _ | L. D'Agostino |
| 74 | 236 | 229880 | PN | 472 | photo numérique | Fichier TIFF | _ | L. D'Agostino |
| 74 | 236 | 229880 | PN | 473 | photo numérique | Fichier TIFF | _ | L. D'Agostino |
| 74 | 236 | 229880 | PN | 474 | photo numérique | Fichier TIFF | _ | L. D'Agostino |

ANNEXE 6 : Inventaire des Photographies numériques

| N° département | N° INSEE de la commune | Code opération | Code support | N° d'inventaire dans la catégorie | Type de documentation | Type de support | Description | Auteur |
|----------------|------------------------|----------------|--------------|-----------------------------------|-----------------------|-----------------|---|---------------|
| 74 | 236 | 229880 | PN | 475 | photo numérique | Fichier TIFF | Bâtiment I, M3 au niveau de la porte POR 17 et du Sondage 6 | L. D'Agostino |
| 74 | 236 | 229880 | PN | 476 | photo numérique | Fichier TIFF | | L. D'Agostino |
| 74 | 236 | 229880 | PN | 477 | photo numérique | Fichier TIFF | | L. D'Agostino |
| 74 | 236 | 229880 | PN | 478 | photo numérique | Fichier TIFF | | L. D'Agostino |
| 74 | 236 | 229880 | PN | 479 | photo numérique | Fichier TIFF | | L. D'Agostino |
| 74 | 236 | 229880 | PN | 480 | photo numérique | Fichier TIFF | Sondage 6, vue d'ensemble | L. D'Agostino |
| 74 | 236 | 229880 | PN | 481 | photo numérique | Fichier TIFF | | L. D'Agostino |
| 74 | 236 | 229880 | PN | 482 | photo numérique | Fichier TIFF | | L. D'Agostino |
| 74 | 236 | 229880 | PN | 483 | photo numérique | Fichier TIFF | | L. D'Agostino |
| 74 | 236 | 229880 | PN | 484 | photo numérique | Fichier TIFF | | L. D'Agostino |
| 74 | 236 | 229880 | PN | 485 | photo numérique | Fichier TIFF | | L. D'Agostino |
| 74 | 236 | 229880 | PN | 486 | photo numérique | Fichier TIFF | | L. D'Agostino |
| 74 | 236 | 229880 | PN | 487 | photo numérique | Fichier TIFF | | L. D'Agostino |
| 74 | 236 | 229880 | PN | 488 | photo numérique | Fichier TIFF | | L. D'Agostino |
| 74 | 236 | 229880 | PN | 489 | photo numérique | Fichier TIFF | Bâtiment I, M4 parement est au niveau du Sondage 6 | L. D'Agostino |
| 74 | 236 | 229880 | PN | 490 | photo numérique | Fichier TIFF | | L. D'Agostino |
| 74 | 236 | 229880 | PN | 491 | photo numérique | Fichier TIFF | | L. D'Agostino |
| 74 | 236 | 229880 | PN | 492 | photo numérique | Fichier TIFF | | L. D'Agostino |
| 74 | 236 | 229880 | PN | 493 | photo numérique | Fichier TIFF | | L. D'Agostino |
| 74 | 236 | 229880 | PN | 494 | photo numérique | Fichier TIFF | | L. D'Agostino |
| 74 | 236 | 229880 | PN | 495 | photo numérique | Fichier TIFF | | L. D'Agostino |
| 74 | 236 | 229880 | PN | 496 | photo numérique | Fichier TIFF | | L. D'Agostino |
| 74 | 236 | 229880 | PN | 497 | photo numérique | Fichier TIFF | Bâtiment I, M3 parement nord au niveau du Sondage 6 | L. D'Agostino |
| 74 | 236 | 229880 | PN | 498 | photo numérique | Fichier TIFF | | L. D'Agostino |
| 74 | 236 | 229880 | PN | 499 | photo numérique | Fichier TIFF | | L. D'Agostino |
| 74 | 236 | 229880 | PN | 500 | photo numérique | Fichier TIFF | Sondage 6, coupe nord | L. D'Agostino |
| 74 | 236 | 229880 | PN | 501 | photo numérique | Fichier TIFF | | L. D'Agostino |
| 74 | 236 | 229880 | PN | 502 | photo numérique | Fichier TIFF | | L. D'Agostino |
| 74 | 236 | 229880 | PN | 503 | photo numérique | Fichier TIFF | Sondage 6, coupe est | L. D'Agostino |
| 74 | 236 | 229880 | PN | 504 | photo numérique | Fichier TIFF | | L. D'Agostino |
| 74 | 236 | 229880 | PN | 505 | photo numérique | Fichier TIFF | | L. D'Agostino |
| 74 | 236 | 229880 | PN | 506 | photo numérique | Fichier TIFF | | L. D'Agostino |
| 74 | 236 | 229880 | PN | 507 | photo numérique | Fichier TIFF | Sondage 8, vue d'ensemble | L. D'Agostino |
| 74 | 236 | 229880 | PN | 508 | photo numérique | Fichier TIFF | | L. D'Agostino |
| 74 | 236 | 229880 | PN | 509 | photo numérique | Fichier TIFF | | L. D'Agostino |
| 74 | 236 | 229880 | PN | 510 | photo numérique | Fichier TIFF | | L. D'Agostino |
| 74 | 236 | 229880 | PN | 511 | photo numérique | Fichier TIFF | | L. D'Agostino |
| 74 | 236 | 229880 | PN | 512 | photo numérique | Fichier TIFF | | L. D'Agostino |
| 74 | 236 | 229880 | PN | 513 | photo numérique | Fichier TIFF | | L. D'Agostino |
| 74 | 236 | 229880 | PN | 514 | photo numérique | Fichier TIFF | Sondage 8 en cours de fouille | L. D'Agostino |
| 74 | 236 | 229880 | PN | 515 | photo numérique | Fichier TIFF | | L. D'Agostino |
| 74 | 236 | 229880 | PN | 516 | photo numérique | Fichier TIFF | Bâtiment IV en cours de relevé | L. D'Agostino |

| N° département | N° INSEE de la commune | Code opération | Code support | N° d'inventaire dans la catégorie | Type de documentation | Type de support | Description | Auteur |
|----------------|------------------------|----------------|--------------|-----------------------------------|-----------------------|-----------------|---|---------------|
| 74 | 236 | 229880 | PN | 517 | photo numérique | Fichier TIFF | _ | L. D'Agostino |
| 74 | 236 | 229880 | PN | 518 | photo numérique | Fichier TIFF | _ | L. D'Agostino |
| 74 | 236 | 229880 | PN | 519 | photo numérique | Fichier TIFF | _ | L. D'Agostino |
| 74 | 236 | 229880 | PN | 520 | photo numérique | Fichier TIFF | _ | L. D'Agostino |
| 74 | 236 | 229880 | PN | 521 | photo numérique | Fichier TIFF | _ | L. D'Agostino |
| 74 | 236 | 229880 | PN | 522 | photo numérique | Fichier TIFF | _ | L. D'Agostino |
| 74 | 236 | 229880 | PN | 523 | photo numérique | Fichier TIFF | Cour III, M7 en cours de relevé | L. D'Agostino |
| 74 | 236 | 229880 | PN | 524 | photo numérique | Fichier TIFF | _ | L. D'Agostino |
| 74 | 236 | 229880 | PN | 525 | photo numérique | Fichier TIFF | Bâtiment I en cours de relevé | L. D'Agostino |
| 74 | 236 | 229880 | PN | 526 | photo numérique | Fichier TIFF | Sondage 8, vue d'ensemble | L. D'Agostino |
| 74 | 236 | 229880 | PN | 527 | photo numérique | Fichier TIFF | _ | L. D'Agostino |
| 74 | 236 | 229880 | PN | 528 | photo numérique | Fichier TIFF | _ | L. D'Agostino |
| 74 | 236 | 229880 | PN | 529 | photo numérique | Fichier TIFF | _ | L. D'Agostino |
| 74 | 236 | 229880 | PN | 530 | photo numérique | Fichier TIFF | _ | L. D'Agostino |
| 74 | 236 | 229880 | PN | 531 | photo numérique | Fichier TIFF | _ | L. D'Agostino |
| 74 | 236 | 229880 | PN | 532 | photo numérique | Fichier TIFF | _ | L. D'Agostino |
| 74 | 236 | 229880 | PN | 533 | photo numérique | Fichier TIFF | _ | L. D'Agostino |
| 74 | 236 | 229880 | PN | 534 | photo numérique | Fichier TIFF | _ | L. D'Agostino |
| 74 | 236 | 229880 | PN | 535 | photo numérique | Fichier TIFF | _ | L. D'Agostino |
| 74 | 236 | 229880 | PN | 536 | photo numérique | Fichier TIFF | _ | L. D'Agostino |
| 74 | 236 | 229880 | PN | 537 | photo numérique | Fichier TIFF | _ | L. D'Agostino |
| 74 | 236 | 229880 | PN | 538 | photo numérique | Fichier TIFF | _ | L. D'Agostino |
| 74 | 236 | 229880 | PN | 539 | photo numérique | Fichier TIFF | _ | L. D'Agostino |
| 74 | 236 | 229880 | PN | 540 | photo numérique | Fichier TIFF | _ | L. D'Agostino |
| 74 | 236 | 229880 | PN | 541 | photo numérique | Fichier TIFF | _ | L. D'Agostino |
| 74 | 236 | 229880 | PN | 542 | photo numérique | Fichier TIFF | _ | L. D'Agostino |
| 74 | 236 | 229880 | PN | 543 | photo numérique | Fichier TIFF | _ | L. D'Agostino |
| 74 | 236 | 229880 | PN | 544 | photo numérique | Fichier TIFF | _ | L. D'Agostino |
| 74 | 236 | 229880 | PN | 545 | photo numérique | Fichier TIFF | _ | L. D'Agostino |
| 74 | 236 | 229880 | PN | 546 | photo numérique | Fichier TIFF | _ | L. D'Agostino |
| 74 | 236 | 229880 | PN | 547 | photo numérique | Fichier TIFF | _ | L. D'Agostino |
| 74 | 236 | 229880 | PN | 548 | photo numérique | Fichier TIFF | _ | L. D'Agostino |
| 74 | 236 | 229880 | PN | 549 | photo numérique | Fichier TIFF | Sondage 8 en cours de fouille | L. D'Agostino |
| 74 | 236 | 229880 | PN | 550 | photo numérique | Fichier TIFF | _ | L. D'Agostino |
| 74 | 236 | 229880 | PN | 551 | photo numérique | Fichier TIFF | _ | L. D'Agostino |
| 74 | 236 | 229880 | PN | 552 | photo numérique | Fichier TIFF | Bâtiment I en cours de relevé | L. D'Agostino |
| 74 | 236 | 229880 | PN | 553 | photo numérique | Fichier TIFF | _ | L. D'Agostino |
| 74 | 236 | 229880 | PN | 554 | photo numérique | Fichier TIFF | Bâtiment II, vue d'ensemble depuis le nord | L. D'Agostino |
| 74 | 236 | 229880 | PN | 555 | photo numérique | Fichier TIFF | _ | L. D'Agostino |
| 74 | 236 | 229880 | PN | 556 | photo numérique | Fichier TIFF | _ | L. D'Agostino |
| 74 | 236 | 229880 | PN | 557 | photo numérique | Fichier TIFF | _ | L. D'Agostino |
| 74 | 236 | 229880 | PN | 558 | photo numérique | Fichier TIFF | Sondage 8, vue d'ensemble en fin de fouille | L. D'Agostino |
| 74 | 236 | 229880 | PN | 559 | photo numérique | Fichier TIFF | _ | L. D'Agostino |
| 74 | 236 | 229880 | PN | 560 | photo numérique | Fichier TIFF | _ | L. D'Agostino |
| 74 | 236 | 229880 | PN | 561 | photo numérique | Fichier TIFF | _ | L. D'Agostino |

ANNEXE 6 : Inventaire des Photographies numériques

| N° département | N° INSEE de la commune | Code opération | Code support | N° d'inventaire dans la catégorie | Type de documentation | Type de support | Description | Auteur |
|----------------|------------------------|----------------|--------------|-----------------------------------|-----------------------|-----------------|--|---------------|
| 74 | 236 | 229880 | PN | 562 | photo numérique | Fichier TIFF | | L. D'Agostino |
| 74 | 236 | 229880 | PN | 563 | photo numérique | Fichier TIFF | | L. D'Agostino |
| 74 | 236 | 229880 | PN | 564 | photo numérique | Fichier TIFF | | L. D'Agostino |
| 74 | 236 | 229880 | PN | 565 | photo numérique | Fichier TIFF | | L. D'Agostino |
| 74 | 236 | 229880 | PN | 566 | photo numérique | Fichier TIFF | | L. D'Agostino |
| 74 | 236 | 229880 | PN | 567 | photo numérique | Fichier TIFF | Sondage 8, vue de détail du radier | L. D'Agostino |
| 74 | 236 | 229880 | PN | 568 | photo numérique | Fichier TIFF | | L. D'Agostino |
| 74 | 236 | 229880 | PN | 569 | photo numérique | Fichier TIFF | | L. D'Agostino |
| 74 | 236 | 229880 | PN | 570 | photo numérique | Fichier TIFF | | L. D'Agostino |
| 74 | 236 | 229880 | PN | 571 | photo numérique | Fichier TIFF | | L. D'Agostino |
| 74 | 236 | 229880 | PN | 572 | photo numérique | Fichier TIFF | | L. D'Agostino |
| 74 | 236 | 229880 | PN | 573 | photo numérique | Fichier TIFF | Bâtiment II, détail du piédroit ouest de la porte POR 42 | L. D'Agostino |
| 74 | 236 | 229880 | PN | 574 | photo numérique | Fichier TIFF | | L. D'Agostino |
| 74 | 236 | 229880 | PN | 575 | photo numérique | Fichier TIFF | Sondage 8, détail des structures accolées au mur nord M 13 du Bâtiment I | L. D'Agostino |
| 74 | 236 | 229880 | PN | 576 | photo numérique | Fichier TIFF | | L. D'Agostino |
| 74 | 236 | 229880 | PN | 577 | photo numérique | Fichier TIFF | | L. D'Agostino |
| 74 | 236 | 229880 | PN | 578 | photo numérique | Fichier TIFF | | L. D'Agostino |
| 74 | 236 | 229880 | PN | 579 | photo numérique | Fichier TIFF | | L. D'Agostino |
| 74 | 236 | 229880 | PN | 580 | photo numérique | Fichier TIFF | | L. D'Agostino |
| 74 | 236 | 229880 | PN | 581 | photo numérique | Fichier TIFF | | L. D'Agostino |
| 74 | 236 | 229880 | PN | 582 | photo numérique | Fichier TIFF | Bâtiment I / Sondage 2, vue d'ensemble en cours de relevé | L. D'Agostino |
| 74 | 236 | 229880 | PN | 583 | photo numérique | Fichier TIFF | Sondage 2, vue d'ensemble | L. D'Agostino |
| 74 | 236 | 229880 | PN | 584 | photo numérique | Fichier TIFF | | L. D'Agostino |
| 74 | 236 | 229880 | PN | 585 | photo numérique | Fichier TIFF | | L. D'Agostino |
| 74 | 236 | 229880 | PN | 586 | photo numérique | Fichier TIFF | | L. D'Agostino |
| 74 | 236 | 229880 | PN | 587 | photo numérique | Fichier TIFF | | L. D'Agostino |
| 74 | 236 | 229880 | PN | 588 | photo numérique | Fichier TIFF | | L. D'Agostino |
| 74 | 236 | 229880 | PN | 589 | photo numérique | Fichier TIFF | | L. D'Agostino |
| 74 | 236 | 229880 | PN | 590 | photo numérique | Fichier TIFF | | L. D'Agostino |
| 74 | 236 | 229880 | PN | 591 | photo numérique | Fichier TIFF | | L. D'Agostino |
| 74 | 236 | 229880 | PN | 592 | photo numérique | Fichier TIFF | | L. D'Agostino |
| 74 | 236 | 229880 | PN | 593 | photo numérique | Fichier TIFF | | L. D'Agostino |
| 74 | 236 | 229880 | PN | 594 | photo numérique | Fichier TIFF | | L. D'Agostino |
| 74 | 236 | 229880 | PN | 595 | photo numérique | Fichier TIFF | | L. D'Agostino |
| 74 | 236 | 229880 | PN | 596 | photo numérique | Fichier TIFF | | L. D'Agostino |
| 74 | 236 | 229880 | PN | 597 | photo numérique | Fichier TIFF | | L. D'Agostino |
| 74 | 236 | 229880 | PN | 598 | photo numérique | Fichier TIFF | | L. D'Agostino |
| 74 | 236 | 229880 | PN | 599 | photo numérique | Fichier TIFF | | L. D'Agostino |
| 74 | 236 | 229880 | PN | 600 | photo numérique | Fichier TIFF | Sondage 10 | L. D'Agostino |
| 74 | 236 | 229880 | PN | 601 | photo numérique | Fichier TIFF | | L. D'Agostino |
| 74 | 236 | 229880 | PN | 602 | photo numérique | Fichier TIFF | | L. D'Agostino |
| 74 | 236 | 229880 | PN | 603 | photo numérique | Fichier TIFF | | L. D'Agostino |

| N° département | N° INSEE de la commune | Code opération | Code support | N° d'inventaire dans la catégorie | Type de documentation | Type de support | Description | Auteur |
|----------------|------------------------|----------------|--------------|-----------------------------------|-----------------------|-----------------|--|---------------|
| 74 | 236 | 229880 | PN | 604 | photo numérique | Fichier TIFF | _ | L. D'Agostino |
| 74 | 236 | 229880 | PN | 605 | photo numérique | Fichier TIFF | Bâtiment I, bloc erratique pris dans la construction du mur M5 | L. D'Agostino |
| 74 | 236 | 229880 | PN | 606 | photo numérique | Fichier TIFF | _ | L. D'Agostino |
| 74 | 236 | 229880 | PN | 607 | photo numérique | Fichier TIFF | _ | L. D'Agostino |
| 74 | 236 | 229880 | PN | 608 | photo numérique | Fichier TIFF | _ | L. D'Agostino |
| 74 | 236 | 229880 | PN | 609 | photo numérique | Fichier TIFF | _ | L. D'Agostino |
| 74 | 236 | 229880 | PN | 610 | photo numérique | Fichier TIFF | _ | L. D'Agostino |
| 74 | 236 | 229880 | PN | 611 | photo numérique | Fichier TIFF | _ | L. D'Agostino |
| 74 | 236 | 229880 | PN | 612 | photo numérique | Fichier TIFF | Bâtiment I, escalier ESC 15 en fin de fouille | L. D'Agostino |
| 74 | 236 | 229880 | PN | 613 | photo numérique | Fichier TIFF | _ | L. D'Agostino |
| 74 | 236 | 229880 | PN | 614 | photo numérique | Fichier TIFF | _ | L. D'Agostino |
| 74 | 236 | 229880 | PN | 615 | photo numérique | Fichier TIFF | _ | L. D'Agostino |
| 74 | 236 | 229880 | PN | 616 | photo numérique | Fichier TIFF | _ | L. D'Agostino |
| 74 | 236 | 229880 | PN | 617 | photo numérique | Fichier TIFF | _ | L. D'Agostino |
| 74 | 236 | 229880 | PN | 618 | photo numérique | Fichier TIFF | _ | L. D'Agostino |
| 74 | 236 | 229880 | PN | 619 | photo numérique | Fichier TIFF | _ | L. D'Agostino |
| 74 | 236 | 229880 | PN | 620 | photo numérique | Fichier TIFF | _ | L. D'Agostino |
| 74 | 236 | 229880 | PN | 621 | photo numérique | Fichier TIFF | Bâtiment I, M9 parement est au niveau de l'escalier ESC 15 | L. D'Agostino |
| 74 | 236 | 229880 | PN | 622 | photo numérique | Fichier TIFF | _ | L. D'Agostino |
| 74 | 236 | 229880 | PN | 623 | photo numérique | Fichier TIFF | _ | L. D'Agostino |
| 74 | 236 | 229880 | PN | 624 | photo numérique | Fichier TIFF | _ | L. D'Agostino |
| 74 | 236 | 229880 | PN | 625 | photo numérique | Fichier TIFF | _ | L. D'Agostino |
| 74 | 236 | 229880 | PN | 626 | photo numérique | Fichier TIFF | Bâtiment I, M2 parement ouest au niveau de l'escalier ESC 15 | L. D'Agostino |
| 74 | 236 | 229880 | PN | 627 | photo numérique | Fichier TIFF | _ | L. D'Agostino |
| 74 | 236 | 229880 | PN | 628 | photo numérique | Fichier TIFF | _ | L. D'Agostino |
| 74 | 236 | 229880 | PN | 629 | photo numérique | Fichier TIFF | _ | L. D'Agostino |
| 74 | 236 | 229880 | PN | 630 | photo numérique | Fichier TIFF | _ | L. D'Agostino |
| 74 | 236 | 229880 | PN | 631 | photo numérique | Fichier TIFF | _ | L. D'Agostino |
| 74 | 236 | 229880 | PN | 632 | photo numérique | Fichier TIFF | _ | L. D'Agostino |
| 74 | 236 | 229880 | PN | 633 | photo numérique | Fichier TIFF | _ | L. D'Agostino |
| 74 | 236 | 229880 | PN | 634 | photo numérique | Fichier TIFF | _ | L. D'Agostino |
| 74 | 236 | 229880 | PN | 635 | photo numérique | Fichier TIFF | _ | L. D'Agostino |
| 74 | 236 | 229880 | PN | 636 | photo numérique | Fichier TIFF | _ | L. D'Agostino |
| 74 | 236 | 229880 | PN | 637 | photo numérique | Fichier TIFF | _ | L. D'Agostino |
| 74 | 236 | 229880 | PN | 638 | photo numérique | Fichier TIFF | _ | L. D'Agostino |
| 74 | 236 | 229880 | PN | 639 | photo numérique | Fichier TIFF | _ | L. D'Agostino |
| 74 | 236 | 229880 | PN | 640 | photo numérique | Fichier TIFF | Bâtiment I, massif maçonné au sommet de l'escalier ESC 15 | L. D'Agostino |
| 74 | 236 | 229880 | PN | 641 | photo numérique | Fichier TIFF | _ | L. D'Agostino |
| 74 | 236 | 229880 | PN | 642 | photo numérique | Fichier TIFF | _ | L. D'Agostino |
| 74 | 236 | 229880 | PN | 643 | photo numérique | Fichier TIFF | _ | L. D'Agostino |
| 74 | 236 | 229880 | PN | 644 | photo numérique | Fichier TIFF | _ | L. D'Agostino |

ANNEXE 6 : Inventaire des Photographies numériques

| N° département | N° INSEE de la commune | Code opération | Code support | N° d'inventaire dans la catégorie | Type de documentation | Type de support | Description | Auteur |
|----------------|------------------------|----------------|--------------|-----------------------------------|-----------------------|-----------------|---|---------------|
| 74 | 236 | 229880 | PN | 645 | photo numérique | Fichier TIFF | Sondage 2, coupe stratigraphique au nord de l'escalier ESC 15 | L. D'Agostino |
| 74 | 236 | 229880 | PN | 646 | photo numérique | Fichier TIFF | | L. D'Agostino |
| 74 | 236 | 229880 | PN | 647 | photo numérique | Fichier TIFF | | L. D'Agostino |
| 74 | 236 | 229880 | PN | 648 | photo numérique | Fichier TIFF | | L. D'Agostino |
| 74 | 236 | 229880 | PN | 649 | photo numérique | Fichier TIFF | | L. D'Agostino |
| 74 | 236 | 229880 | PN | 650 | photo numérique | Fichier TIFF | | L. D'Agostino |
| 74 | 236 | 229880 | PN | 651 | photo numérique | Fichier TIFF | Sondage 10, coupe stratigraphique sud | L. D'Agostino |
| 74 | 236 | 229880 | PN | 652 | photo numérique | Fichier TIFF | | L. D'Agostino |
| 74 | 236 | 229880 | PN | 653 | photo numérique | Fichier TIFF | | L. D'Agostino |
| 74 | 236 | 229880 | PN | 654 | photo numérique | Fichier TIFF | Bâtiment II en cours de relevé | L. D'Agostino |
| 74 | 236 | 229880 | PN | 655 | photo numérique | Fichier TIFF | | L. D'Agostino |
| 74 | 236 | 229880 | PN | 656 | photo numérique | Fichier TIFF | | L. D'Agostino |
| 74 | 236 | 229880 | PN | 657 | photo numérique | Fichier TIFF | | L. D'Agostino |
| 74 | 236 | 229880 | PN | 658 | photo numérique | Fichier TIFF | | L. D'Agostino |
| 74 | 236 | 229880 | PN | 659 | photo numérique | Fichier TIFF | | L. D'Agostino |
| 74 | 236 | 229880 | PN | 660 | photo numérique | Fichier TIFF | | L. D'Agostino |
| 74 | 236 | 229880 | PN | 661 | photo numérique | Fichier TIFF | | L. D'Agostino |
| 74 | 236 | 229880 | PN | 662 | photo numérique | Fichier TIFF | | L. D'Agostino |
| 74 | 236 | 229880 | PN | 663 | photo numérique | Fichier TIFF | | L. D'Agostino |
| 74 | 236 | 229880 | PN | 664 | photo numérique | Fichier TIFF | | L. D'Agostino |
| 74 | 236 | 229880 | PN | 665 | photo numérique | Fichier TIFF | Sondage 4, coupe stratigraphique ouest | L. D'Agostino |
| 74 | 236 | 229880 | PN | 666 | photo numérique | Fichier TIFF | | L. D'Agostino |
| 74 | 236 | 229880 | PN | 667 | photo numérique | Fichier TIFF | | L. D'Agostino |
| 74 | 236 | 229880 | PN | 668 | photo numérique | Fichier TIFF | | L. D'Agostino |
| 74 | 236 | 229880 | PN | 669 | photo numérique | Fichier TIFF | | L. D'Agostino |
| 74 | 236 | 229880 | PN | 670 | photo numérique | Fichier TIFF | | L. D'Agostino |
| 74 | 236 | 229880 | PN | 671 | photo numérique | Fichier TIFF | | L. D'Agostino |
| 74 | 236 | 229880 | PN | 672 | photo numérique | Fichier TIFF | | L. D'Agostino |
| 74 | 236 | 229880 | PN | 673 | photo numérique | Fichier TIFF | | L. D'Agostino |
| 74 | 236 | 229880 | PN | 674 | photo numérique | Fichier TIFF | | L. D'Agostino |
| 74 | 236 | 229880 | PN | 675 | photo numérique | Fichier TIFF | | L. D'Agostino |
| 74 | 236 | 229880 | PN | 676 | photo numérique | Fichier TIFF | | L. D'Agostino |
| 74 | 236 | 229880 | PN | 677 | photo numérique | Fichier TIFF | | L. D'Agostino |
| 74 | 236 | 229880 | PN | 678 | photo numérique | Fichier TIFF | | L. D'Agostino |
| 74 | 236 | 229880 | PN | 679 | photo numérique | Fichier TIFF | | L. D'Agostino |
| 74 | 236 | 229880 | PN | 680 | photo numérique | Fichier TIFF | | L. D'Agostino |
| 74 | 236 | 229880 | PN | 681 | photo numérique | Fichier TIFF | Bâtiment I, M1 parement nord | L. D'Agostino |
| 74 | 236 | 229880 | PN | 682 | photo numérique | Fichier TIFF | | L. D'Agostino |
| 74 | 236 | 229880 | PN | 683 | photo numérique | Fichier TIFF | | L. D'Agostino |
| 74 | 236 | 229880 | PN | 684 | photo numérique | Fichier TIFF | | L. D'Agostino |
| 74 | 236 | 229880 | PN | 685 | photo numérique | Fichier TIFF | | L. D'Agostino |
| 74 | 236 | 229880 | PN | 686 | photo numérique | Fichier TIFF | | L. D'Agostino |
| 74 | 236 | 229880 | PN | 687 | photo numérique | Fichier TIFF | | L. D'Agostino |
| 74 | 236 | 229880 | PN | 688 | photo numérique | Fichier TIFF | | L. D'Agostino |

| N° département | N° INSEE de la commune | Code opération | Code support | N° d'inventaire dans la catégorie | Type de documentation | Type de support | Description | Auteur |
|----------------|------------------------|----------------|--------------|-----------------------------------|-----------------------|-----------------|---|---------------|
| 74 | 236 | 229880 | PN | 689 | photo numérique | Fichier TIFF | _ | L. D'Agostino |
| 74 | 236 | 229880 | PN | 690 | photo numérique | Fichier TIFF | _ | L. D'Agostino |
| 74 | 236 | 229880 | PN | 691 | photo numérique | Fichier TIFF | _ | L. D'Agostino |
| 74 | 236 | 229880 | PN | 692 | photo numérique | Fichier TIFF | _ | L. D'Agostino |
| 74 | 236 | 229880 | PN | 693 | photo numérique | Fichier TIFF | _ | L. D'Agostino |
| 74 | 236 | 229880 | PN | 694 | photo numérique | Fichier TIFF | Bâtiment I, M2 parement ouest au niveau de l'ouverture OUV 18 | L. D'Agostino |
| 74 | 236 | 229880 | PN | 695 | photo numérique | Fichier TIFF | _ | L. D'Agostino |
| 74 | 236 | 229880 | PN | 696 | photo numérique | Fichier TIFF | _ | L. D'Agostino |
| 74 | 236 | 229880 | PN | 697 | photo numérique | Fichier TIFF | _ | L. D'Agostino |
| 74 | 236 | 229880 | PN | 698 | photo numérique | Fichier TIFF | _ | L. D'Agostino |
| 74 | 236 | 229880 | PN | 699 | photo numérique | Fichier TIFF | _ | L. D'Agostino |
| 74 | 236 | 229880 | PN | 700 | photo numérique | Fichier TIFF | _ | L. D'Agostino |
| 74 | 236 | 229880 | PN | 701 | photo numérique | Fichier TIFF | Face orientale de l'éperon portant la maison forte, vue en coupe du substrat morainique | L. D'Agostino |
| 74 | 236 | 229880 | PN | 702 | photo numérique | Fichier TIFF | _ | L. D'Agostino |
| 74 | 236 | 229880 | PN | 703 | photo numérique | Fichier TIFF | _ | L. D'Agostino |
| 74 | 236 | 229880 | PN | 704 | photo numérique | Fichier TIFF | _ | L. D'Agostino |
| 74 | 236 | 229880 | PN | 705 | photo numérique | Fichier TIFF | _ | L. D'Agostino |
| 74 | 236 | 229880 | PN | 706 | photo numérique | Fichier TIFF | Vue du site après protection des maçonneries par des bâches | L. D'Agostino |
| 74 | 236 | 229880 | PN | 707 | photo numérique | Fichier TIFF | _ | L. D'Agostino |
| 74 | 236 | 229880 | PN | 708 | photo numérique | Fichier TIFF | _ | L. D'Agostino |
| 74 | 236 | 229880 | PN | 709 | photo numérique | Fichier TIFF | _ | L. D'Agostino |
| 74 | 236 | 229880 | PN | 710 | photo numérique | Fichier TIFF | _ | L. D'Agostino |
| 74 | 236 | 229880 | PN | 711 | photo numérique | Fichier TIFF | _ | L. D'Agostino |
| 74 | 236 | 229880 | PN | 712 | photo numérique | Fichier TIFF | Rebouchage des sondages ponctuels à la pelle mécanique après bâchage des maçonneries | L. D'Agostino |
| 74 | 236 | 229880 | PN | 713 | photo numérique | Fichier TIFF | _ | L. D'Agostino |
| 74 | 236 | 229880 | PN | 714 | photo numérique | Fichier TIFF | _ | L. D'Agostino |
| 74 | 236 | 229880 | PN | 715 | photo numérique | Fichier TIFF | _ | L. D'Agostino |

ANNEXE 7 :**INVENTAIRE DES MINUTES DE TERRAIN**

| N° département | N° INSEE de la commune | Code opération | Code support | N° d'inventaire dans la catégorie | Type de documentation | Type de support | Description | Auteur(s) |
|----------------|------------------------|----------------|--------------|-----------------------------------|-----------------------|-----------------|--|---------------------------------------|
| 74 | 236 | 229880 | G | 1 | doc. graphique | film polyester | SECTEUR 1. Bâtiment 1. Sondage I. Plan et coupes stratigraphiques, échelle 1/20e. 1 feuille A3 | Audrey Herpe, Cynthia Le Renard |
| 74 | 236 | 229880 | G | 2 | doc. graphique | film polyester | SECTEUR 1. Bâtiment 1. Sondage III. Plan, échelle 1/20e. 1 feuille A3 | Audrey Herpe |
| 74 | 236 | 229880 | G | 3 | doc. graphique | film polyester | SECTEUR 1. Bâtiment 1. Sondage X. Coupe stratigraphique est-ouest, échelle 1/20e. Bâtiment 1. Sondage I. Elévation de M2, parement ouest, échelle 1/20e. 1 feuille A3 | Audrey Herpe |
| 74 | 236 | 229880 | G | 4 | doc. graphique | film polyester | SECTEUR 1. Bâtiment 2. Coupe stratigraphique sud-nord, échelle 1/20e. Bâtiment I2. Coupe stratigraphique nord-sud, échelle 1/20e. 1 feuille A3 | Mylène Navetat, Laurent D'Agostino |
| 74 | 236 | 229880 | G | 5 | doc. graphique | film polyester | SECTEUR 1. Cour 3 / Bâtiment 2. Elévation de M7 et M10, parement ouest, échelle 1/20e. 2 feuilles A3 | Christophe Guffond |
| 74 | 236 | 229880 | G | 6 | doc. graphique | film polyester | SECTEUR 1. Bâtiment 1. Coupe sud-nord au niveau des caves, échelle 1/20e. 2 feuilles A3 | Laurent D'Agostino |
| 74 | 236 | 229880 | G | 7 | doc. graphique | film polyester | SECTEUR 1. Bâtiment 2. Elévation M11, parement sud, échelle 1/20e. Relevé pour assemblage et redressement photo. 1 feuille A3 | Laurent D'Agostino |
| 74 | 236 | 229880 | G | 8 | doc. graphique | film polyester | SECTEUR 1. Cour 3 / Bâtiment 1. Elévation de M7 et M4, parement est, échelle 1/20e. 2 feuilles A3 | Audrey Herpe |
| 74 | 236 | 229880 | G | 9 | doc. graphique | film polyester | SECTEUR 1. Bâtiment 4, plan, échelle 1/20e. 1 feuille A3 | Emilie Roumagoux |

| N° département | N° INSEE de la commune | Code opération | Code support | N° d'inventaire dans la catégorie | Type de documentation | Type de support | Description | Auteur(s) |
|----------------|------------------------|----------------|--------------|-----------------------------------|-----------------------|-----------------|--|--------------------|
| 74 | 236 | 229880 | G | 10 | doc. graphique | film polyester | SECTEUR 1. Bâtiment 1. Sondage II. Coupe stratigraphique au niveau de la cave, échelle 1/20e. 1 feuille A4 | Laurent D'Agostino |
| 74 | 236 | 229880 | G | 11 | doc. graphique | film polyester | SECTEUR 1. Bâtiment 1. Elévation de M5, parement sud, échelle 1/20e. 1 feuille A3 | Audrey Herpe |
| 74 | 236 | 229880 | G | 12 | doc. graphique | film polyester | SECTEUR 1. Cour 3. Sondage II. Plan partiel entre M7 et SOL 21, échelle 1/20e. 1 feuille A3 | Liliana Ceci |
| 74 | 236 | 229880 | G | 13 | doc. graphique | film polyester | SECTEUR 1. Bâtiment 1. Sondage VII. Plan et coupes stratigraphiques, échelle 1/20e. 1 feuille A3 | Audrey Herpe |
| 74 | 236 | 229880 | G | 14 | doc. graphique | film polyester | SECTEUR 1. Cour 3. Sondage VIII. Coupes stratigraphiques, échelle 1/20e. 1 feuille A3 | Liliana Ceci |
| 74 | 236 | 229880 | G | 15 | doc. graphique | film polyester | SECTEUR 1. Bâtiment 1. Sondage III. Coupe stratigraphique sud-nord, échelle 1/20e. 1 feuille A3 | Audrey Herpe |
| 74 | 236 | 229880 | G | 16 | doc. graphique | film polyester | SECTEUR 1. Bâtiment 1. Elévation de M1, parement nord, échelle 1/20e. Relevé pour assemblage et redressement photo. 1 feuille A3 | Mylène Navetat |
| 74 | 236 | 229880 | G | 17 | doc. graphique | film polyester | SECTEUR 1. Bâtiment 1. Elévation de M2, parement ouest, échelle 1/20e. Relevé pour assemblage et redressement photo 2 feuilles A3 | Laurent D'Agostino |
| 74 | 236 | 229880 | G | 18 | doc. graphique | film polyester | SECTEUR 2. Sondages 4 et 5. Coupes stratigraphiques sud-nord, échelle 1/20e. 1 feuille A3 | Laurent D'Agostino |
| 74 | 236 | 229880 | G | 19 | doc. graphique | film polyester | SECTEUR 1. Bâtiment 1 et COUR 3. Plan d'ensemble, échelle 1/20e. 5 feuilles A3 | Mylène Navetat |

| N° département | N° INSEE de la commune | Code opération | Code support | N° d'inventaire dans la catégorie | Type de documentation | Type de support | Description | Auteur(s) |
|----------------|------------------------|----------------|--------------|-----------------------------------|-----------------------|-----------------|--|---|
| 74 | 236 | 229880 | G | 20 | doc. graphique | film polyester | SECTEUR 1. Bâtiment 2 et Cour 3. Plan d'ensemble, échelle 1/20e. 4 feuilles A3 | Christophe Guffond, Liliana Ceci, Emilie Roumagoux |
| 74 | 236 | 229880 | G | 21 | doc. graphique | film polyester | MOBILIER. Lapidaire, échelle 1/10e. Secteur 1, US 1003. 1 feuille A3 | L. D'Agostino |
| 74 | 236 | 229880 | G | 22 | doc. graphique | film polyester | MOBILIER. Lapidaire, échelle 1/10e. Secteur 1, US 1005. 1 feuille A3 | L. D'Agostino |
| 74 | 236 | 229880 | G | 23 | doc. graphique | film polyester | MOBILIER Céramique, échelle 1/1. Secteur 1, US 1065. 1 feuille A3. | Liliana Ceci |
| 74 | 236 | 229880 | G | 24 | doc. graphique | film polyester | MOBILIER Céramique, échelle 1/1. Secteur 1, US 1007. 1 feuille A3. | Liliana Ceci |
| 74 | 236 | 229880 | G | 25 | doc. graphique | film polyester | MOBILIER Céramique, échelle 1/1. Secteur 1, US 1103. 1 feuille A4. | Liliana Ceci |
| 74 | 236 | 229880 | G | 26 | doc. graphique | film polyester | MOBILIER Céramique, échelle 1/1. Secteur 1, US 1020. 1 feuille A4. | Liliana Ceci |
| 74 | 236 | 229880 | G | 27 | doc. graphique | film polyester | MOBILIER Céramique, échelle 1/1. Secteur 1, US 1038. 1 feuille A4. | Liliana Ceci |
| 74 | 236 | 229880 | G | 28 | doc. graphique | film polyester | MOBILIER Céramique, échelle 1/1. Secteur 1, US 1006. 1 feuille A4. | Liliana Ceci |
| 74 | 236 | 229880 | G | 29 | doc. graphique | film polyester | MOBILIER Céramique, échelle 1/1. Secteur 1, US 1006. 1 feuille A4. | Liliana Ceci |
| 74 | 236 | 229880 | G | 30 | doc. graphique | film polyester | MOBILIER Céramique, échelle 1/1. Secteur 1, US 1020, US 1038 et US 1085. 1 feuille A4. | Liliana Ceci |
| 74 | 236 | 229880 | G | 31 | doc. graphique | film polyester | MOBILIER Céramique, échelle 1/1. Secteur 1, US 1006. 1 feuille A4. | Liliana Ceci |
| 74 | 236 | 229880 | G | 32 | doc. graphique | film polyester | MOBILIER Céramique, échelle 1/1. Secteur 1, US 1003. 1 feuille A4. | Liliana Ceci |

ANNEXE 7 : Inventaire des minutes de terrain

| N° département | N° INSEE de la commune | Code opération | Code support | N° d'inventaire dans la catégorie | Type de documentation | Type de support | Description | Auteur(s) |
|----------------|------------------------|----------------|--------------|-----------------------------------|-----------------------|-----------------|--|--------------|
| 74 | 236 | 229880 | G | 33 | doc. graphique | film polyester | MOBILIER Métal, échelle 1/1. Secteur 1, US 1085. 1 feuille A4. | Liliana Ceci |
| 74 | 236 | 229880 | G | 34 | doc. graphique | film polyester | MOBILIER Métal, échelle 1/1. Secteur 1, US 1020, US 1002 et US 1065. 1 feuille A4. | Liliana Ceci |
| 74 | 236 | 229880 | G | 35 | doc. graphique | film polyester | MOBILIER Verre, échelle 1/1. Secteur 1, US 1031. 1 feuille A4. | Liliana Ceci |
| 74 | 236 | 229880 | G | 36 | doc. graphique | film polyester | MOBILIER Verre, échelle 1/1. Secteur 1, US 1020 et US 1038. 1 feuille A4. | Liliana Ceci |

ANNEXE 8 :

INVENTAIRE DE LA DOCUMENTATION ÉCRITE

| N° département | N° INSEE de la commune | Code opération | Code support | N° d'inventaire dans la catégorie | Type de documentation | Type de support | Description |
|----------------|------------------------|----------------|--------------|-----------------------------------|-----------------------|-----------------|--|
| 74 | 236 | 229880 | E | 1 | doc. écrite | Papier | Liasse regroupant les listings de Faits et d'US, ainsi que les fiches d'US |

ANNEXE 9 :

INVENTAIRE DU MOBILIER

INVENTAIRE DU MOBILIER CÉRAMIQUE

| us | Morphologie | | | | | | | | | | | Cuisson | | | | Nature | | |
|--------------|-------------|-------|--------|--------|-------|------|------|-------|------|------|-----|---------|-------|-------|-------|--------|----|-----|
| | N.R. | % | F.A.C. | N.M.I. | % | Bord | Fond | paroi | anse | pied | bec | ré/ox | ré/ré | ox/ox | ox/ré | x | xx | xxx |
| 1001 | 3 | 1,5% | | 2 | 5,0% | 3 | | | | | | | | 2 | | 2 | | |
| 1003 | 3 | 1,5% | | 1 | 2,5% | 1 | 1 | 1 | | | | 1 | | | | | - | 1 |
| 1004 | 7 | 3,6% | | | | | 1 | 6 | | | | | | | | | | |
| 1006 | 25 | 12,8% | | 8 | 20,0% | 9 | 5 | 10 | 2 | | | | | 8 | | 8 | | |
| 1007 | 29 | 14,9% | 2 | 1 | 2,5% | 9 | 7 | 12 | 1 | | | | | 3 | | 1 | 2 | |
| 1009 | 7 | 3,6% | | | | | | 7 | | | | | | | | | | |
| 1020 | 36 | 18,5% | | 8 | 20,0% | 14 | 2 | 17 | 3 | | | | | 8 | | 8 | | |
| 1030 | 4 | 2,1% | | | | 2 | 1 | 1 | | | | | | | - | - | | |
| 1031 | 2 | 1,0% | | | | | | 2 | | | | | | | | | | |
| 1038 | 25 | 12,8% | 3 | 3 | 7,5% | 8 | 8 | 9 | | | | | | 6 | | 5 | 1 | |
| 1065 | 9 | 4,6% | | 2 | 5,0% | 3 | 3 | 3 | | | | | | 2 | | 2 | | |
| 1085 | 5 | 2,6% | | 3 | 7,5% | 3 | | 2 | | | | | | 3 | | 3 | | |
| 1103 | 40 | 20,5% | 2 | 12 | 30,0% | 19 | 4 | 12 | 5 | | | | | 14 | | 13 | 1 | |
| Total | 195 | | 7 | 40 | | 71 | 32 | 82 | 11 | | | 1 | | 46 | | 42 | 4 | 1 |

INVENTAIRE DU MOBILIER EN VERRE

| us | Morphologie | | | | | | |
|--------------|-------------|-------|--------|-------|------|------|-------|
| | N.R. | % | N.M.I. | % | Bord | Fond | paroi |
| 1003 | 1 | 3,2% | | | | | 1 |
| 1009 | 1 | 3,2% | 1 | 16,7% | 1 | | |
| 1020 | 7 | 22,6% | 1 | 16,7% | 1 | 2 | 4 |
| 1031 | 9 | 29,0% | 2 | 33,3% | 4 | | 5 |
| 1038 | 5 | 16,1% | 2 | 33,3% | 2 | 1 | 2 |
| 1054 | 1 | 3,2% | | | | | 1 |
| 1065 | 3 | 9,7% | | | | | 3 |
| 1085 | 1 | 3,2% | | | | | 1 |
| 1103 | 1 | 3,2% | | | | | 1 |
| Total | 31 | | 6 | | 8 | 4 | 19 |

INVENTAIRE DU MOBILIER MÉTALLIQUE

| us | N.R. | Matériau | Identification | Description |
|-------------------|------|-----------------------------|--|--|
| 1002 | 1 | fer | poignée de porte | poignée droite de section carrée |
| 1003 | 1 | fer | indéterminé | fragment de 10,5 cm très corrodé |
| 1004 | 3 | fer et bronze | clou, plaque et outil indéterminé | clou de 8,3 cm à tête arrondie avec du mortier plaque en bronze outil très oxydé avec du mortier collé |
| 1006 | 1 | fer | clé | clé d'anneau circulaire et tige à section ronde |
| 1007 | 4 | fer | tiges charnière | tiges très corrodées charnière de porte |
| 1009 | 1 | fer | tige | tige d'un clou de 2,5cm |
| 1010 | 1 | indéterminé | indéterminé | |
| 1011 | 64 | fer | tiges | fragments de tiges de clous incomplètes |
| 1015 | 27 | fer | tiges | fragments de tiges de clous incomplètes |
| 1020 | 5 | fer et alliage cuivreuse | tiges clou indéterminé boucle | tiges de clous incomplètes un clou à tête ronde, section carrée un outil replié indéterminé boucle comme accessoire vestimentaire |
| 1028 | 3 | fer | tiges et outil indéterminé | tiges de clous incomplètes (3cm - 5,2 cm) un outil très corrodé indéterminé |
| 1030 | 2 | fer | indéterminé | deux objets entre 5,5 cm-8 cm corrodés indéterminés |
| 1034 | 3 | fer | tige outils indéterminés | tige d'un clou deux outils oxydés indéterminés |
| 1035 | 2 | fer | tige outil indéterminé | tige de 4 cm d'un clou objet très oxydé indéterminé |
| 1037 | 1 | fer | indéterminé | outil indéterminé |
| 1054 | 1 | indéterminé | indéterminé | |
| 1064 | 1 | fer | fourchette | fourchette à quatre dents, spatule ovale |
| 1065 | 6 | fer et bronze | plaque en bronze paumelle fragment de cerclage 3 fragments indéterminés | plaque en bronze indéterminé de 5,5 cm paumelle de 20 cm de longueur fragment de cerclage trois plaques indéterminés, dont 1 creuse à l'intérieur |
| 1085 | 18 | fer | clous couteau fragments de tiges | deux fragments de clous à tête arrondie fragment de couteau (10 cm) fragments de tiges |
| 1103 | 4 | fer | outils indéterminés tiges | outil indéterminé en forme de spatule outil indéterminé avec 4 dents deux tiges |
| 1105 | 5 | fer | indéterminé | fragments indéterminés très corrodé |
| sdg 9 (nettoyage) | 1 | indéterminé | tige | tige d'un clou |
| Total | 155 | | | |

INVENTAIRE DU LAPIDAIRE

| us | N.R. | N° d'inventaire | Dimensions | Observations |
|--------------|------|-----------------|---|---|
| 1003 | 9 | 1 | L. : 86 cm l. : 47 cm ép. : 27 cm | Claveau en cargneule décoré d'un chanfrein. Traces de taille à la gradine (l. 6 à 7 cm) |
| | | 2 | L. : 62 cm l. : 40 cm ép. : 27 cm | Bloc de piédroit en cargneule décoré d'un chanfrein. Traces de taille à la gradine |
| | | 3 | L. : 43 cm l. : 30 cm ép. : 11 cm | Moellon en cargneule parallélépipédique. Traces de taille à la gradine (l. 7 cm) |
| | | 4 | L. : 40 cm l. : 24 cm ép. : 14 cm | Moellon en cargneule avec ébrasement de baie ? Traces de taille à la gradine |
| | | 5 | L. : 47 cm l. : 26 cm ép. : 11 cm | Claveau en cargneule ? Traces de taille à la gradine (l. 5 à 7 cm) |
| | | 6 | L. : 40 cm l. : 28 cm ép. : 17 cm | Moellon équarri (non conservé) |
| | | 7 | L. : 43 cm l. : 40 cm ép. : 12 cm | Bloc de piédroit avec feuillure en cargneule ou pierre d'évier (mais la roche est poreuse et ne paraît pas adaptée). Traces de taille à la gradine (l. 7 cm) |
| | | 8 | L. : 43 cm l. : 31 cm ép. : 22 cm | Moellon équarri (non conservé) |
| | | 9 | L. : 33 cm l. : 30 cm ép. : 13 cm | Moellon en cargneule parallélépipédique. Traces de taille à la gradine |
| 1005 | 7 | 10 | L. : 47 cm l. : 38 cm ép. : 31 cm | Bloc de piédroit en cargneule mouluré d'un tore. Traces de taille à la gradine (l. 7 à 9 cm) |
| | | 11 | L. : 21 cm l. : 20 cm ép. : 21 cm | Bloc de piédroit ou claveau en cargneule décoré d'un tore. |
| | | 12 | L. : 34 cm l. : 28 cm ép. : 27 cm | Bloc de piédroit en cargneule à deux feuillures successives ? |
| | | 13 et 14 | L. : 49 cm l. : 36 cm ép. : 15 cm | 2 fragments d'un même bloc de piédroit (?) en cargneule. Traces de taille à la gradine (l. 5 à 7 cm) |
| | | 15 | L. : 34 cm l. : 28 cm ép. : 28 cm | Claveau en cargneule décoré d'un tore. Traces de taille à la gradine (l. 7 à 9 cm) |
| | | 16 | L. : 34 cm l. : 27 cm ép. : 28 cm | Claveau en cargneule décoré d'un tore. Traces de taille à la gradine |
| Total | 16 | | | |

INVENTAIRE DES ARDOISES

| us | N.R. | Dimensions | Observations |
|-----------------------|------|--|--|
| 1003 | 4 | Longueur: 28 cm Largeur: 22 cm Epaisseur: 1,5 cm | 1 trou de 1,9 cm de diamètre |
| | | Longueur: 24,5 cm Largeur: 15,5 cm Epaisseur: 1,5 cm | |
| | | Longueur: 25 cm Largeur: 13 cm Epaisseur: 1,7 cm | 1 trou cassé de 2,4 cm de diamètre |
| | | Longueur: 26,5 cm Largeur: 25,5 cm Epaisseur: 1,5 cm | 1 trou de 1,3 cm de diamètre |
| 1011 | 1 | Longueur: 23,5 cm Largeur: 15 cm Epaisseur: 1,7 cm | 1 trou de 1,7 cm de diamètre |
| 1030 | 5 | Longueur: entre 18 cm et 24 cm Largeur: entre 10 cm et 22 cm Epaisseur: 2,9 cm | |
| 1085 | 3 | Longueur: 25 cm Largeur: 14,5 cm | 1 trou de 1cm de diamètre |
| | | Longueur: 18cm Largeur: 14 cm Epaisseur: 1,5 cm | 2 trous de 1cm de diamètre, dont 1 cassé |
| | | Longueur: 32,5 cm Largeur: 21cm Epaisseur: 2,9 cm | |
| Décapage Bât.1 | 2 | Longueur: 21 cm Largeur: 17 cm Epaisseur: 2,5 cm | 1 trou de 2,7 cm de diamètre |
| | | Longueur: 23 cm Largeur: 21,5 cm Epaisseur: 2 cm | 1 trou de 0,8 cm de diamètre |
| Total | 15 | | |

ANNEXE 10 :

INVENTAIRE DES PRÉLÈVEMENTS

| US | Matériel | Observations |
|---|----------|--|
| 1028 1030 1038 1073 Décapage Bât.1 | charbon | |
| 1003 1004 1007 1009 1030 1034 1035 1038 1062 1072 1087 1103 Sondage 9 Bât.1 mur sud voûte Bât.1 mur sud -arase Bât.1 mur ouest- intérieur Bât.1 mur est | mortier | us 1007, 1087 et 1030: éléments de moulures |
| 1003 1004 1006 1028 1030 1031 1034 1035 1037 1038 1054 1065 1072 1073 1084 1085 1086 1103 2001 | faune | |

ANNEXE 11 :**INVENTAIRE DES BACS DE STOCKAGE DU MOBILIER**

N.B. : à l'issue de l'opération, le lapidaire a été stocké sur palettes au Service Départemental d'Archéologie de la Haute-Savoie. Il ne fait donc pas partie du présent inventaire.

| N°de caisse | Matériel archéologique: | Matériel | N.R. |
|-------------|---|---|------|
| 1 | us: 1001 1003 1004 1006 1007 1009 1020 1030 1031 1038 1065 1085 1103 | Céramique | 195 |
| 2 | us: 1003 1006 1009 1020 1031 1038 1054 1065 1085 1103 | Verre | 31 |
| 2 | us: 1020 1020 1065 | Autre Mobilier: pierre à aiguiser perle tableterie | 3 |

| N° de caisse | Matériel archéologique: | Matériel | N.R. |
|--------------|--|--------------------------------------|------|
| 3 | us: 1002 1003 1004 1006 1007 1009 1010 1011 1015 1020 1028 1030 1034 1035 1037 1054 1064 1065 1085 1103 1105 sdg 9 (nettoyage) | Métal | 155 |
| 4 | us: 1003 1011 1030 1085 Décapage Bât.1 | Matériaux de construction (ardoises) | 15 |

| N° de caisse | Prélevements: | Matériel | N.R. |
|--------------|--|----------|------|
| 5 | us: 1028 1030 1038 1073 Décapage Bât.1 | Charbon | - |
| 6 | us: 1003 1004 1007 1009 1030 1034 1035 1038 1062 1072 1087 1103 Sondage 9 Bât.1 mur sud voûte Bât.1 mur sud- arase Bât.1 mur ouest- intérieur Bât.1 mur est | Mortier | - |
| 7 | us: 1003 1004 1006 1020 1028 1030 1031 1034 1035 1037 1038 1054 1065 1072 1073 1084 1085 1086 1103 2001 | Faune | 273 |