

Parque Posets-Maladeta

**INVENTARIO DE CABAÑAS  
Y OTRAS CONSTRUCCIONES HISTÓRICAS  
EN EL PLLAN DEL HOSPITAL  
BENASQUE (HUESCA)**



Fichas de inventario. IV



Carine Calastrenc, José Luis Ona y Félix A. Rivas

Diciembre 2004

# Construcción N° 125

## Prau de l'Espital

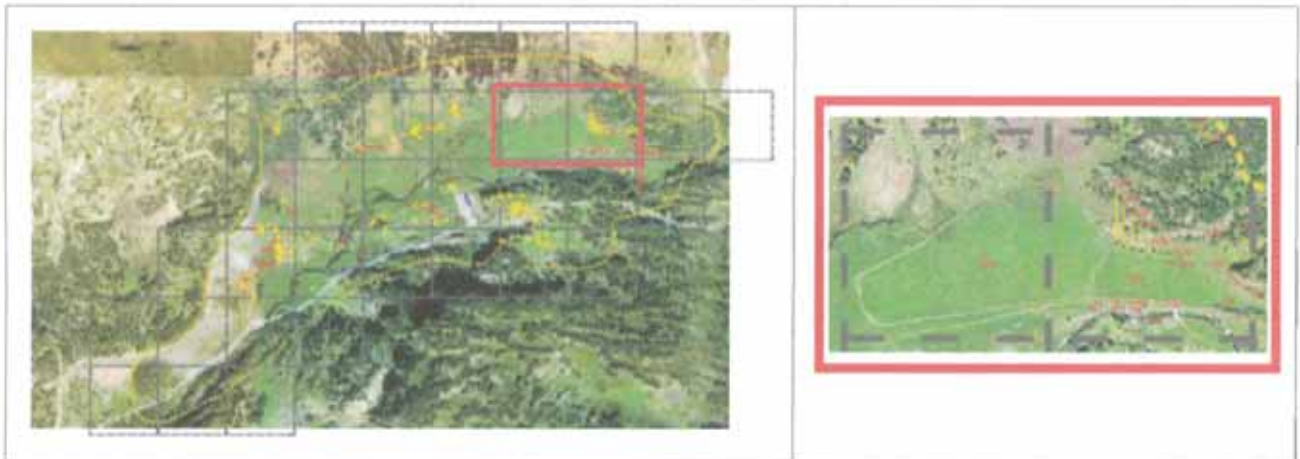


### Estructuras que componen la construcción

2 recintos (125 a, 125 b)

### Descripción de la construcción y relación con otras

Doble recinto de grandes dimensiones dividido por un muro transversal muy destrozado, a la altura de los edificios del hospital del siglo XVII. Posee tres entradas abiertas y/o ampliadas durante la creación de una pista de esquí de fondo. En el lado N del conjunto dos lenguas de humedales se introducen en el interior. También resultan apreciables algún acondicionamiento del suelo en el interior como alguna terraza artificial o largos y poco profundos canales para desaguar o regar. Era, tal como indica su nombre, un prado cerrado al servicio del hospital.

**EMPLAZAMIENTO****Coordenadas**

UTM 31T CH X  Y  Altitud  Margen de error

**Municipio**

Topónimo  Mapa IGN

Catastro  Polígono  Parcela

Unidad Explotación Pastoral  Rodal  Monte U.P.

**Acceso**

Carretera A-139. Pista asfaltada hacia la Besurta. Desvío hacia el Hospital de Benasque. Sendero balizado hacia el Portillón.

**Ubicación de la construcción**

Cresta  Collado  Ladera  Meseta  Pie de roquedo  Llano

**Entorno natural**

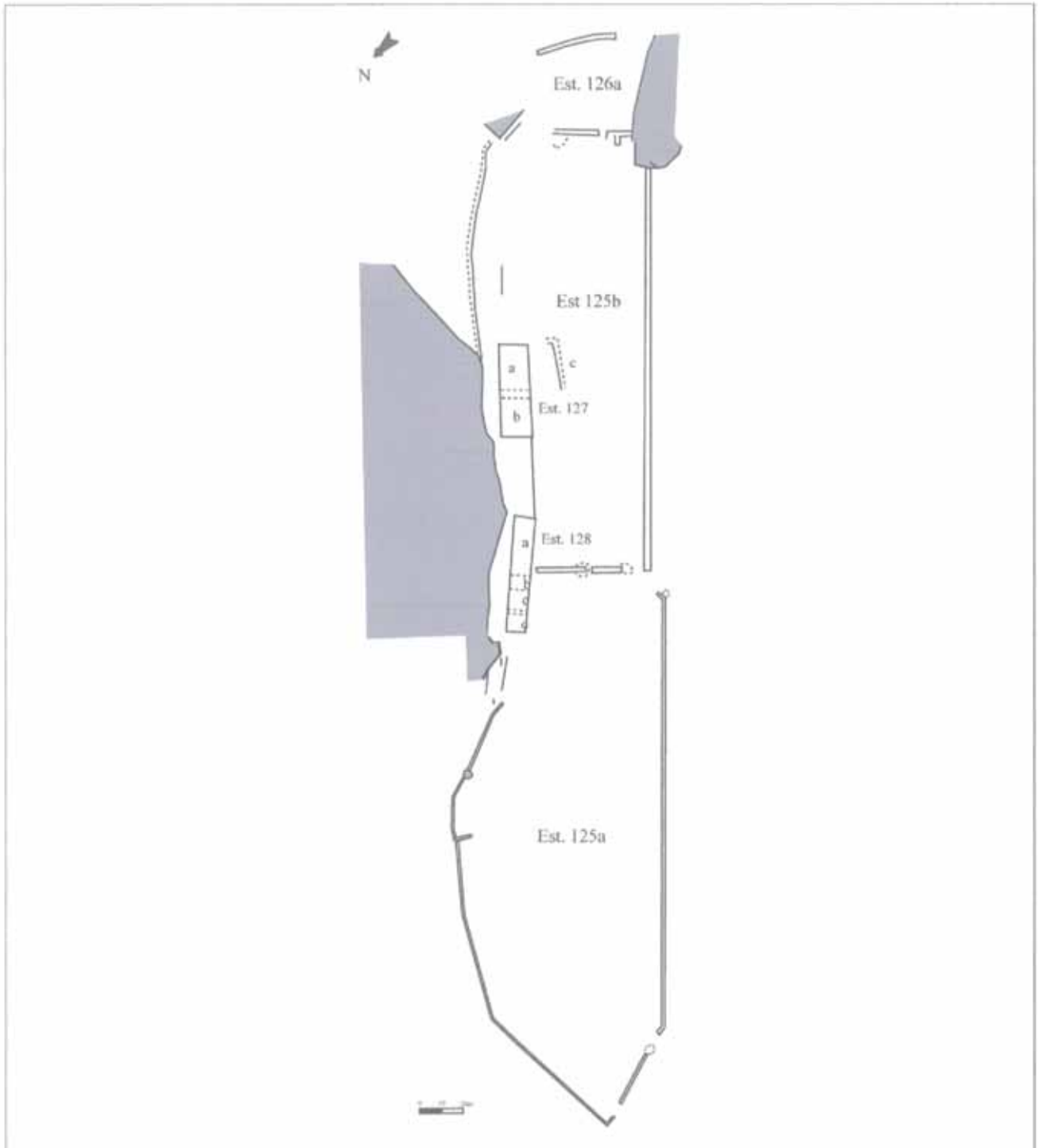
-Vegetación Pradera  Bosque  Pedregal

-Flora en las estructuras construidas

-Fauna en las estructuras construidas

-Hidrología  Distancia

CROQUIS



## DESCRIPCIÓN (RECINTO)

Nº de construcción Nº de estructura 

### Coordenadas extremo W

UTM 31T CH X  Y Altitud Margen de error 

### Coordenadas zona media

UTM 31T CH X  Y Altitud Margen de error 

### Coordenadas extremo

UTM 31T CH X  Y Altitud Margen de error Situación 

### Planta

Circular  Rectangular  Semicircular  Cuadrada  Ovalada  Otra Dimensiones Ext.  X  Int.  X Superficie 

### Muros

Paramento  Espesor medio 

De doble cara con interior relleno de cascotes, y tierra en algunos trozos. De pared dormida, es decir, más ancho en la parte inferior que en la superior. En el costado N aprovecha grandes bloques del terreno. También en ese costado y en el S presenta grandes bloques en la parte inferior, salvo en un trozo del muro N donde todas las piezas son de ese tipo. En algunos fragmentos del costado S se culmina por losas colocadas de canto en fila a ambos lados. Un fragmento del costado NE es un muro de terraza.

### Materiales

Losas gruesas de esquisto ferroso, de tamaño mediano.

### Accesos

Tres accesos muy deteriorados.

### Bibliografía y Fuentes orales

Entrevista a Félix Cera y Rafael Ferraz. Ver transcripción en anexo.

### Cabaña

### Estado de conservación

Regular.

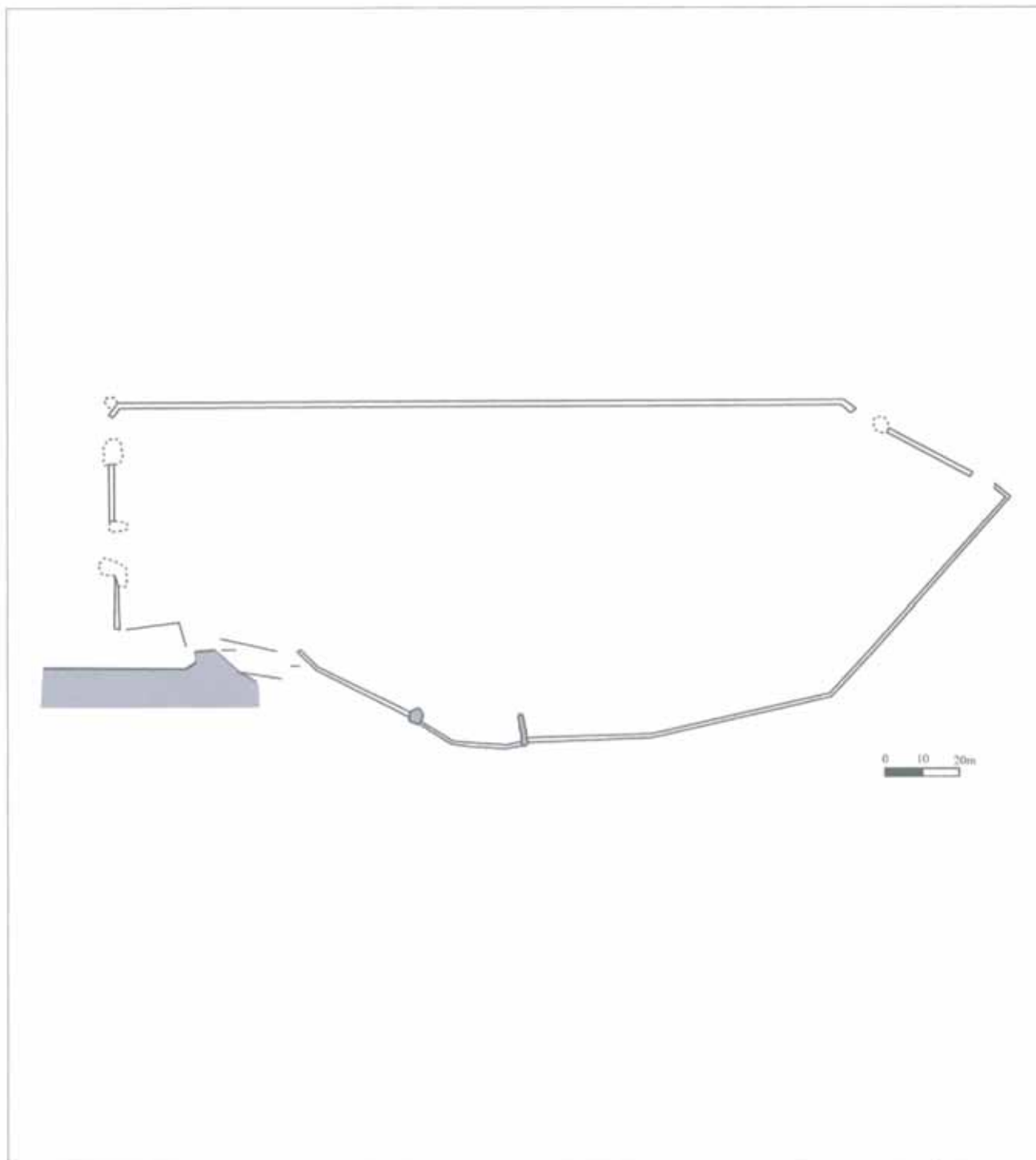
### Material mueble

Hallada una herradura moderna.

### Actuaciones recomendadas

<input checked="" type="checkbox"/> Limpieza	Urgencia
<input checked="" type="checkbox"/> Excavación	Alta <input checked="" type="checkbox"/>
<input checked="" type="checkbox"/> Consolidación	Media <input type="checkbox"/>
<input type="checkbox"/> Reconstrucción didáctica	Baja <input type="checkbox"/>

Fecha  Autores





Nº de construcción 125

Nº de estructura 125a





Nº de construcción 125

Nº de estructura 125a



Nº de construcción 125

Nº de estructura 125a



Nº de construcción 125

Nº de estructura 125a



Nº de construcción 125

Nº de estructura 125a



Nº de construcción 125

Nº de estructura 125a



Nº de construcción 125

Nº de estructura 125a



Nº de construcción 125

Nº de estructura 125a







Nº de construcción 125

Nº de estructura 125a



Nº de construcción 125

Nº de estructura 125a



Nº de construcción **DESCRIPCIÓN (RECINTO)**Nº de estructura **Coordenadas extremo**UTM 31T CH X  Y Altitud  Margen de error **Coordenadas zona media**UTM 31T CH X  Y Altitud  Margen de error **Coordenadas extremo**UTM 31T CH X  Y Altitud  Margen de error **Situación** **Planta**Circular  Rectangular  Semicircular  Cuadrada  Ovalada  Otra Dimensiones Ext.  X  Int.  X Superficie **Muros**Paramento  Espesor medio **Materiales**

De doble cara con interior relleno de grava de río. De pared recta. En algún fragmento presenta grandes bloques en la parte inferior. El costado NE es un muro de terraza.

Losas gruesas de esquisto ferroso, de tamaño mediano, junto a algunos cantos rodados de caliza y algún bolo de granito.

**Accesos**

Un acceso muy deteriorado.

**Bibliografía y Fuentes orales**

Entrevista a Félix Cera y Rafael Ferraz. Ver transcripción en anexo.

**Cabaña****Estado de conservación**

Regular.

**Material mueble****Actuaciones recomendadas**

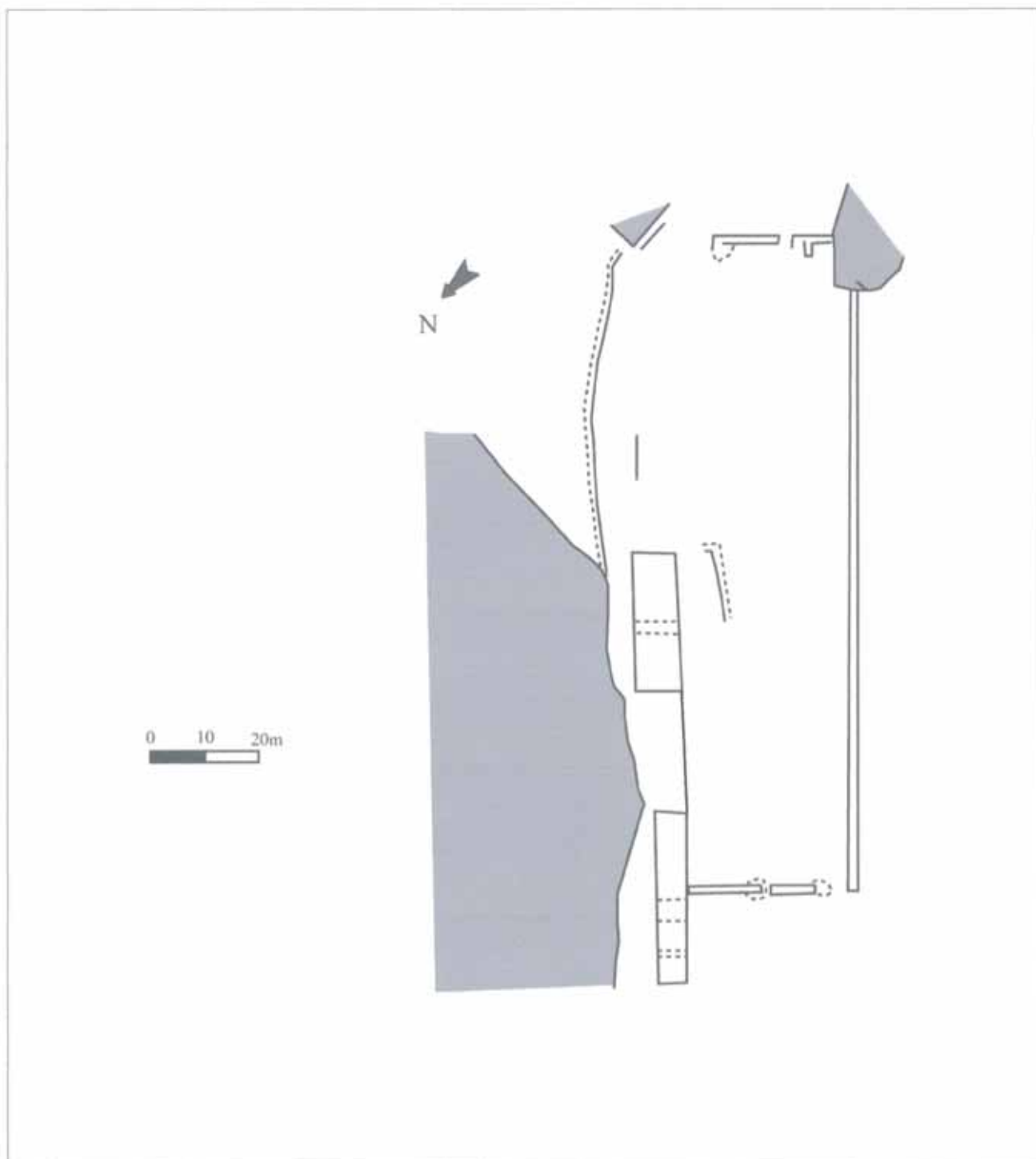
<input checked="" type="checkbox"/> Limpieza	<b>Urgencia</b>
<input checked="" type="checkbox"/> Excavación	Alta <input type="checkbox"/>
<input checked="" type="checkbox"/> Consolidación	Media <input checked="" type="checkbox"/>
<input type="checkbox"/> Reconstrucción didáctica	Baja <input type="checkbox"/>

Fecha  Autores

CROQUIS

Nº de construcción 125

Nº de estructura 125b





Nº de construcción 125

Nº de estructura 125b



Nº de construcción 125

Nº de estructura 125b



Nº de construcción 125

Nº de estructura 125b





Nº de construcción 125

Nº de estructura 125b



Nº de construcción 125

Nº de estructura 125b




Nº de construcción 125

Nº de estructura 125b



Nº de construcción 125

Nº de estructura 125b



Nº de construcción 125

Nº de estructura 125b



Entrevista no grabada a

- **Félix Cera Ballarín**, de Casa Papayé de Benasque, nacido el año 1933 en Benasque y residente en esta localidad. Es hijo de los últimos hospitaleros del antiguo Hospital de Benasque. Realizada en el Hospital de Benasque, el 25 de junio de 2004.

Anotaciones de Félix A. Rivas.

Del prau, la parte más grande y el resto, era todo de la casa, para el propio de la casa.

(...)

Cortaban la hierba en el prau, a fajos o cargas con caballerías y la guardaban en el pajar para las vacas. Para setiembre u octubre entraba el ganado de la casa y entonces se comía lo que quedaba.

Entrevista no grabada a

- **Rafael Ferraz Lamora**, de Casa Rafel de Cerler, nacido el año 1930 en Cerler y residente en esta localidad salvo alguna corta temporada en Puigcerdà y el Valle de Arán. Fue pastor a partir de los 28 años. Realizada en Casa Rafel el 9 de agosto de 2004.

Anotaciones de Félix A. Rivas.

En el Llano del Hospital, mulas, en el llano, las mulas siempre delante las vacas, 500-600 mulas, dentro del prau contra la piedra, por la noche dos horas que se estasen ahí, luego durante el día ya no. El pastor en la Casa Vieja, en el Hospital. Él estuvo solo 8 días, que se puso enfermo y él "achudán". Dormía en la cuadra, en algún rincón, normalmente no en el Hospital.

Entrevista no grabada a

- **Félix Cera Ballarín**, de Casa Papayé de Benasque. Realizada en el Hospital de Benasque, el 9 de septiembre de 2004.

Anotaciones de Félix A. Rivas.

Venían de Eriste dos a cortar con dalla, cortadores, los contrataba el padre, y venían a segar la hierba del prau.

## Construcción N° 126

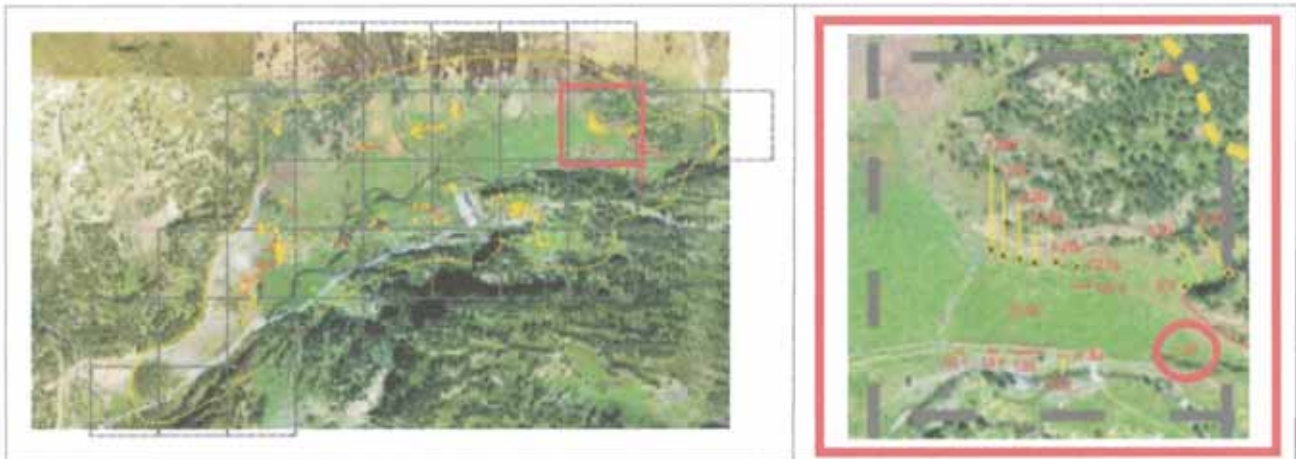


### Estructuras que componen la construcción

1 recinto (126 a)

### Descripción de la construcción y relación con otras

Recinto de tamaño mediano anexo al Prau (Constr. 125) por su lado E. Está formado por dos muros perpendiculares a la dirección de la pendiente de la ladera que de esta manera forman, junto a una pared rocosa en un lateral y una abrupta ladera en el otro, el recinto. En el costado W-SW aparecen rastros de otro muro perpendicular al del recinto. El muro W es el mismo del costado E del recinto anexo (Estr. 125b).

**EMPLAZAMIENTO****Coordenadas**

UTM 31T CH X  Y  Altitud  Margen de error

**Municipio**

Topónimo  Mapa IGN

Catastro  Polígono  Parcela

Unidad Explotación Pastoral  Rodal  Monte U.P.

**Acceso**

Carretera A-139. Pista asfaltada hacia la Besurta. Desvío hacia el Hospital de Benasque. Sendero balizado hacia el Portillón.

**Ubicación de la construcción**

Cresta  Collado  Ladera  Meseta  Pie de roquedo  Llano

**Entorno natural**

-Vegetación Pradera  Bosque  Pedregal

-Flora en las estructuras construidas

-Fauna en las estructuras construidas

-Hidrología  Distancia



## DESCRIPCIÓN (RECINTO)

Nº de construcción Nº de estructura 

### Coordenadas extremo

UTM 31T CH X  Y Altitud  Margen de error 

### Coordenadas zona media

UTM 31T CH X  Y Altitud  Margen de error 

### Coordenadas extremo

UTM 31T CH X  Y Altitud  Margen de error Situación 

### Planta

Circular  Rectangular  Semicircular  Cuadrada  Ovalada  Otra Dimensiones Ext.  X  Int.  X Superficie 

### Muros

Paramento  Espesor medio 

Un fragmento es de doble cara con relleno en el centro, y otro se inserta completamente en la ladera.

### Materiales

Lajas y bloques de esquisto de gran tamaño. Aprovecha algunos bloques de gran tamaño del terreno.

### Accesos

Un acceso en su costado W. Abre a favor de la pendiente.

### Bibliografía y Fuentes orales

### Cabaña

### Estado de conservación

Ruina, aunque algún fragmento de muro se conserva en buen estado.

### Material mueble

### Actuaciones recomendadas

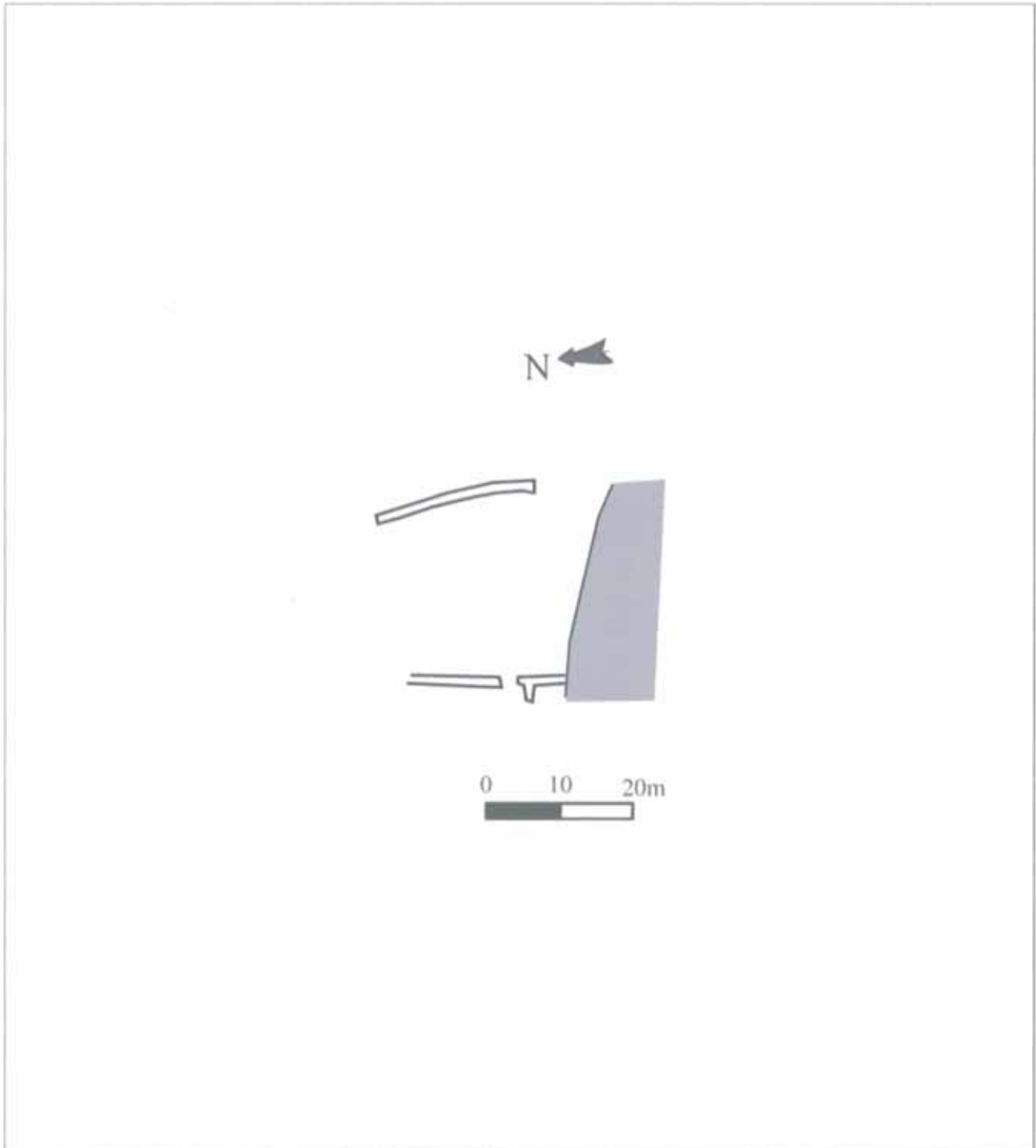
- |   |                                |
|---|--------------------------------|
| <input type="checkbox"/> Limpieza                 | Urgencia                       |
| <input type="checkbox"/> Excavación               | Alta <input type="checkbox"/>  |
| <input type="checkbox"/> Consolidación            | Media <input type="checkbox"/> |
| <input type="checkbox"/> Reconstrucción didáctica | Baja <input type="checkbox"/>  |

Fecha  Autores

CROQUIS

Nº de construcción 126

Nº de estructura 126a





Nº de construcción 126

Nº de estructura 126a



# Construcción N° 127

## Hospital de Benasque (ss. XVIII-XIX)




### Estructuras que componen la construcción

2 edificios de hospital	(127 a, 127 b)
1 muro	(127 c)

### Descripción de la construcción y relación con otras

Restos muy degradados del segundo hospital de Benasque, abandonados a partir de su destrucción por la caída de un alud hacia 1870. Se componen de un edificio dividido en dos estancias, junto a otra construcción (Constr. 128) separada de ésta por una zona vacía entre ambas y unidos a la pared de delimitación del Prau (Constr. 125). Además aparece un muro muy degradado a pocos metros del ángulo S del conjunto, formando una esquina.

**EMPLAZAMIENTO**



**Coordenadas**

UTM 31T CH X  Y  Altitud  Margen de error

**Municipio**

Topónimo  Mapa IGN

Catastro  Polígono  Parcela

Unidad Explotación Pastoral  Rodal  Monte U.P.

**Acceso**

Carretera A-139. Pista asfaltada hacia la Besurta. Desvío al Hospital de Benasque. Sendero balizado hacia Peña Bllanca. Campo a través.

**Ubicación de la construcción**

Cresta  Collado  Ladera  Meseta  Pie de roquedo  Llano

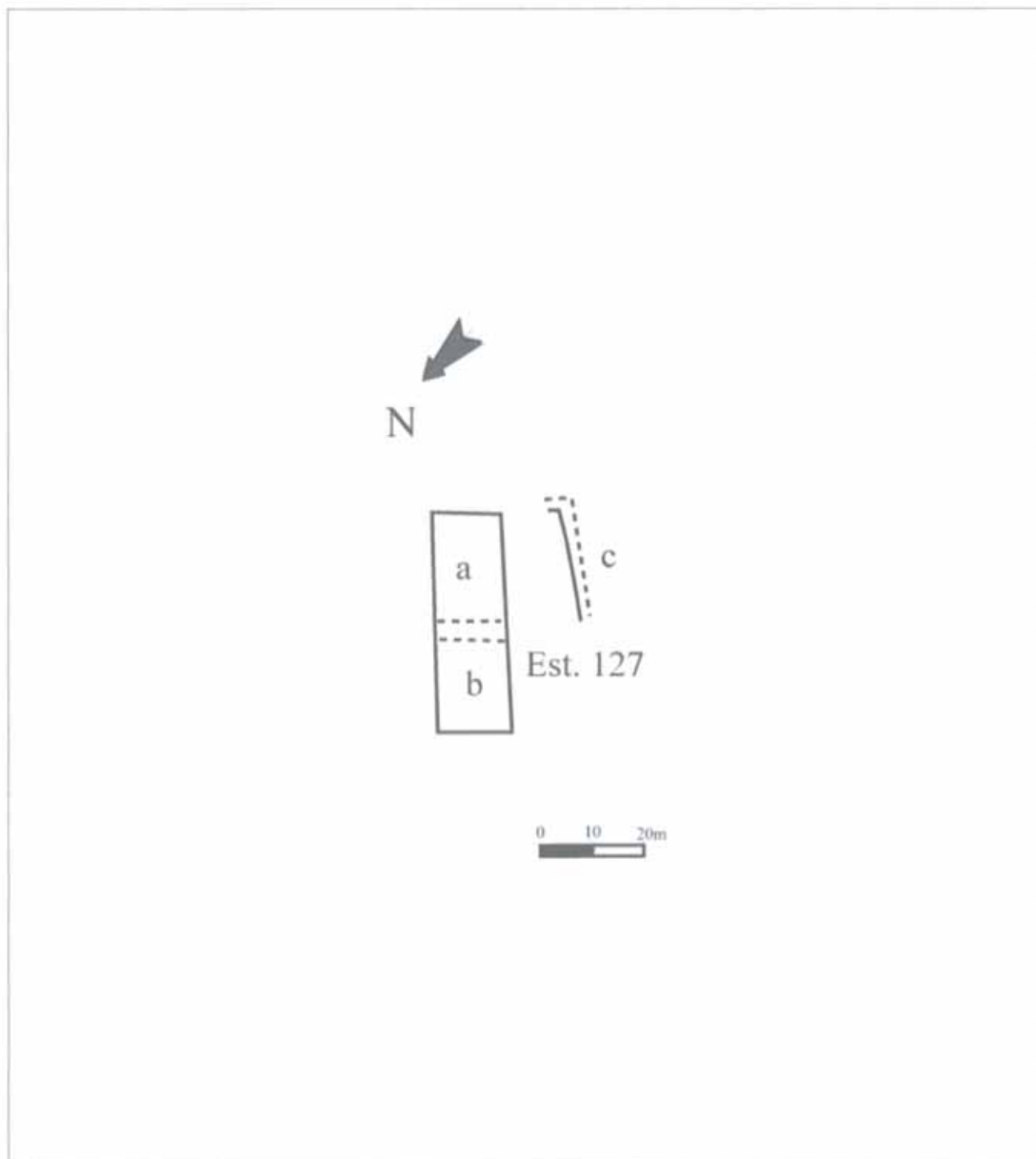
**Entorno natural**

-Vegetación Pradera  Bosque  Pedregal

-Flora en las estructuras construidas

-Fauna en las estructuras construidas

-Hidrología  Distancia



**DESCRIPCIÓN (EDIFICIO DE HOSPITAL)**

Nº de construcción

Nº de estructura

**Coordenadas extremo**

UTM 31T CH X  Y

Altitud

Margen de error

**Coordenadas zona media**

UTM 31T CH X  Y

Altitud

Margen de error

**Coordenadas extremo**

UTM 31T CH X  Y

Altitud

Margen de error

Situación

**Detalle**

Dependencia del hospital del siglo XVIII-XIX.

**Planta**

Circular  Rectangular  Semicircular  Cuadrada  Ovalada  Otra

Dimensiones Ext.  x  Int.  x

**Muros**

Paramento  Espesor medio

**Materiales**

**Bibliografía y Fuentes orales**

-JUSTE MOLES, Vicente y Ona, José Luis. *Hospital, hospitalidad y hospedaje. Historia del Hospital de Benasque*. Benasque, Hospital de Benasque, 1.999.

**Estado de conservación**

Ruina.

**Actuaciones recomendadas**

<input checked="" type="checkbox"/> Limpieza	<b>Urgencia</b>
<input checked="" type="checkbox"/> Excavación	Alta <input type="checkbox"/>
<input checked="" type="checkbox"/> Consolidación	Media <input checked="" type="checkbox"/>
<input type="checkbox"/> Reconstrucción didáctica	Baja <input type="checkbox"/>

Fecha  Autores





Nº de construcción 127

Nº de estructura 127a



## DESCRIPCIÓN (EDIFICIO DE HOSPITAL)

Nº de construcción Nº de estructura 

### Coordenadas extremo

UTM 31T CH X  Y  Altitud  Margen de error 

### Coordenadas zona media

UTM 31T CH X  Y  Altitud  Margen de error 

### Coordenadas extremo

UTM 31T CH X  Y  Altitud  Margen de error Situación 

### Detalle

Dependencia del hospital del siglo XVIII-XIX. En su lado NW presenta un canalillo, que en la zona recibe el término de "riola", adosado a la pared por su parte exterior, delimitado por lajas de pizarra hincadas de canto en el suelo.

### Planta

Circular  Rectangular  Semicircular  Cuadrada  Ovalada  Otra Dimensiones Ext.  X  Int.  X  Cuidado!!

### Muros

Paramento  Espesor medio 

### Materiales

### Bibliografía y Fuentes orales

-JUSTE MOLES, Vicente y Ona, José Luis.  
*Hospital, hospitalidad y hospedaje. Historia del Hospital de Benasque.* Benasque, Hospital de Benasque, 1.999.

### Estado de conservación

### Actuaciones recomendadas

<input checked="" type="checkbox"/> Limpieza	Urgencia
<input checked="" type="checkbox"/> Excavación	Alta <input type="checkbox"/>
<input checked="" type="checkbox"/> Consolidación	Media <input checked="" type="checkbox"/>
<input type="checkbox"/> Reconstrucción didáctica	Baja <input type="checkbox"/>

Fecha  Autores



Nº de construcción 127

Nº de estructura 127b



## DESCRIPCIÓN (MURO)

Nº de construcción Nº de estructura 

### Coordenadas

UTM 31T CH X  Y Altitud Margen de error Situación Paramento Espesor medio 

No resulta visible, solo se aprecia una diferencia continua de nivel del suelo.

### Materiales

No se aprecian.

Orientación Longitud 

### Bibliografía y Fuentes orales

### Estado de conservación

Construcción arrasada.

### Actuaciones recomendadas

- |   |  |
|---|--|
| <input type="checkbox"/> Limpieza                 | Urgencia                                 |
| <input checked="" type="checkbox"/> Excavación    | Alta <input type="checkbox"/>            |
| <input type="checkbox"/> Consolidación            | Media <input type="checkbox"/>           |
| <input type="checkbox"/> Reconstrucción didáctica | Baja <input checked="" type="checkbox"/> |

Fecha  Autores

FOTOGRAFÍAS

Nº de construcción

Nº de estructura



## Construcción N° 128

### Hospital de Benasque (ss. XVIII-XIX)



#### Estructuras que componen la construcción


4 edificios de hospital (128 a, 128 b, 128 c, 128 d)

#### Descripción de la construcción y relación con otras

Restos muy degradados del segundo hospital de Benasque, abandonados a partir de su destrucción por la caída de un alud hacia 1870. Se componen de un edificio dividido en cuatro estancias, junto a otra construcción (Constr. 127) separada de ésta por una zona vacía entre ambas y unidos a la pared de delimitación del Prau (Constr. 125).



## EMPLAZAMIENTO



## Coordenadas

UTM 31T CH X 0304824 Y 4728927 Altitud 1.755 m Margen de error 7 m

Municipio Benasque

Topónimo Pllan del Hospital Mapa IGN 148 (63-16)

Catastro 148-60 Polígono 8 Parcela 8

Unidad Explotación Pastoral Nº 1. Fuen Roya Rodal 297 n Monte U.P. 30

## Acceso

Carretera A-139. Pista asfaltada hacia la Besurta. Desvío al Hospital de Benasque. Sendero balizado hacia Peña Bllanca. Campo a través.

## Ubicación de la construcción

Cresta  Collado  Ladera  Meseta  Pie de roquedo  Llano

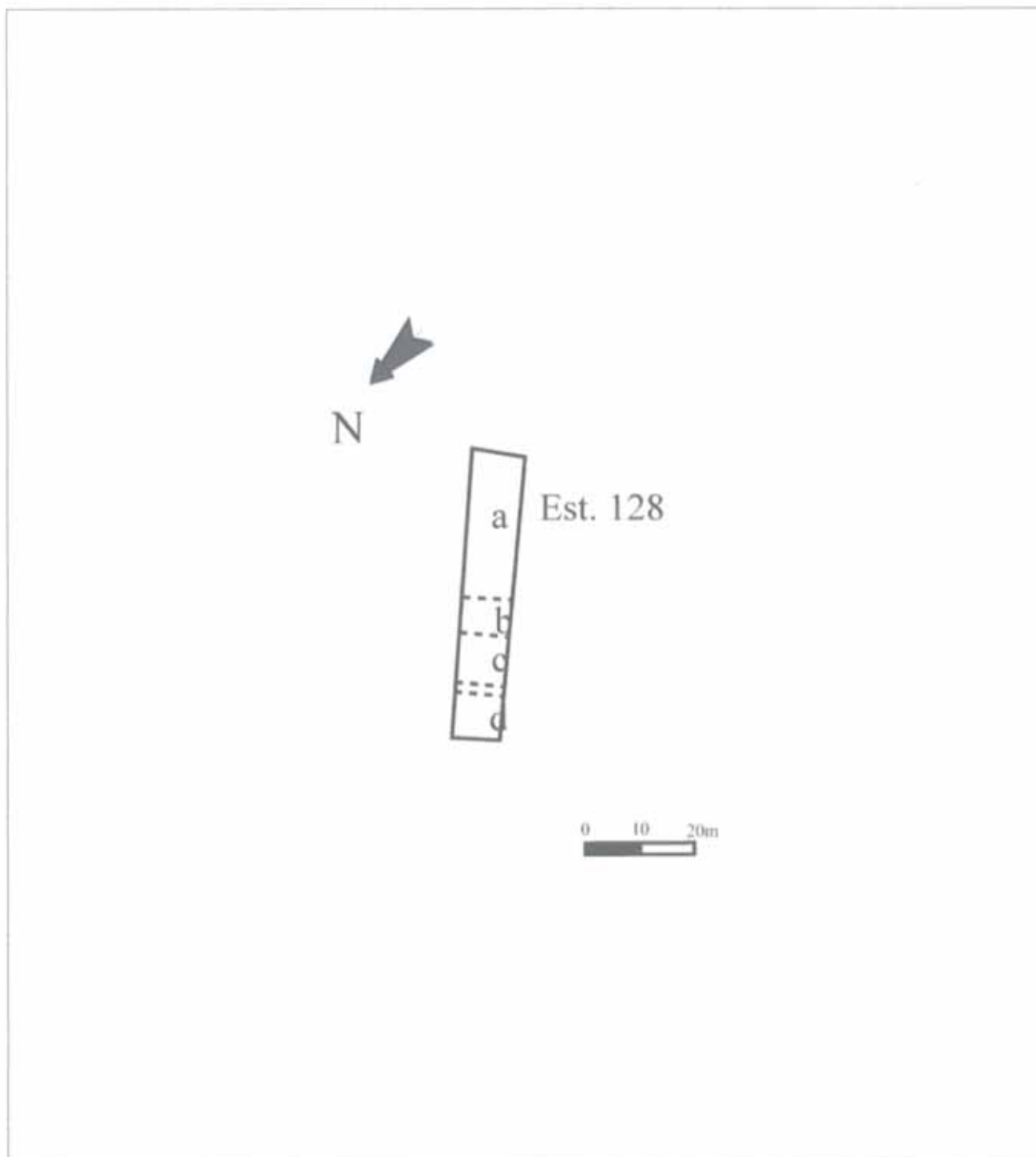
## Entorno natural

-Vegetación Pradera  Bosque  Pedregal

-Flora en las estructuras construidas A completar por un biólogo

-Fauna en las estructuras construidas A completar por un biólogo

-Hidrología Río Ésera Distancia 65 m



## DESCRIPCIÓN (EDIFICIO DE HOSPITAL)

Nº de construcción Nº de estructura 

### Coordenadas extremo

UTM 31T CH X  Y Altitud Margen de error 

### Coordenadas zona media

UTM 31T CH X  Y Altitud Margen de error 

### Coordenadas extremo

UTM 31T CH X  Y Altitud Margen de error Situación 

### Detalle

Dependencia del hospital del siglo XVIII-XIX.

### Planta

Circular  Rectangular  Semicircular  Cuadrada  Ovalada  Otra Dimensiones Ext.  X  Int.  X 

### Muros

Paramento  Espesor medio 

### Materiales

Quedan restos de lajas de pizarra en el suelo, posible testigo del material con que remataba la cubierta original.

### Bibliografía y Fuentes orales

-JUSTE MOLES, Vicente y Ona, José Luis. *Hospital, hospitalidad y hospedaje. Historia del Hospital de Benasque*. Benasque, Hospital de Benasque, 1.999.



### Estado de conservación

Ruina.

### Actuaciones recomendadas

<input checked="" type="checkbox"/> Limpieza	Urgencia
<input checked="" type="checkbox"/> Excavación	Alta <input type="checkbox"/>
<input checked="" type="checkbox"/> Consolidación	Media <input checked="" type="checkbox"/>
<input type="checkbox"/> Reconstrucción didáctica	Baja <input type="checkbox"/>

Fecha  Autores



## DESCRIPCIÓN (EDIFICIO DE HOSPITAL)

Nº de construcción Nº de estructura 

### Coordenadas extremo

UTM 31T CH X  Y Altitud  Margen de error 

### Coordenadas zona media

UTM 31T CH X  Y Altitud  Margen de error 

### Coordenadas extremo

UTM 31T CH X  Y Altitud  Margen de error Situación 

### Detalle

Dependencia del hospital del siglo XVIII-XIX.

### Planta

Circular  Rectangular  Semicircular  Cuadrada  Ovalada  Otra Dimensiones Ext.  X  Int.  X  Cuidado!!

### Muros

Paramento  Espesor medio 

### Materiales

### Bibliografía y Fuentes orales

-JUSTE MOLES, Vicente y Ona, José Luis. *Hospital, hospitalidad y hospedaje. Historia del Hospital de Benasque*. Benasque, Hospital de Benasque, 1.999.

### Estado de conservación

Ruina.

### Actuaciones recomendadas


<input checked="" type="checkbox"/> Limpieza	Urgencia
<input checked="" type="checkbox"/> Excavación	Alta <input type="checkbox"/>
<input checked="" type="checkbox"/> Consolidación	Media <input checked="" type="checkbox"/>
<input type="checkbox"/> Reconstrucción didáctica	Baja <input type="checkbox"/>

Fecha  Autores

FOTOGRAFÍAS

Nº de construcción 128

Nº de estructura 128b



## DESCRIPCIÓN (EDIFICIO DE HOSPITAL)

Nº de construcción Nº de estructura 

### Coordenadas extremo

UTM 31T CH X  Y Altitud Margen de error 

### Coordenadas zona media

UTM 31T CH X  Y Altitud Margen de error 

### Coordenadas extremo

UTM 31T CH X  Y Altitud Margen de error Situación 

### Detalle

Dependencia del hospital del siglo XVIII-XIX.

### Planta

Circular  Rectangular  Semicircular  Cuadrada  Ovalada  Otra Dimensiones Ext.  X  Int.  X  Cuidado!!

### Muros

Paramento  Espesor medio 

De doble cara, con piezas asentadas con mortero de cal.

### Materiales

### Bibliografía y Fuentes orales

-JUSTE MOLES, Vicente y Ona, José Luis. *Hospital, hospitalidad y hospedaje. Historia del Hospital de Benasque*. Benasque, Hospital de Benasque, 1.999.

### Estado de conservación

Ruina.

### Actuaciones recomendadas

<input checked="" type="checkbox"/> Limpieza	Urgencia
<input checked="" type="checkbox"/> Excavación	Alta <input type="checkbox"/>
<input checked="" type="checkbox"/> Consolidación	Media <input checked="" type="checkbox"/>
<input type="checkbox"/> Reconstrucción didáctica	Baja <input type="checkbox"/>

Fecha  Autores





Nº de construcción

## DESCRIPCIÓN (EDIFICIO DE HOSPITAL)

Nº de estructura

### Coordenadas extremo

UTM 31T CH X  Y

Altitud

Margen de error

### Coordenadas zona media

UTM 31T CH X  Y

Altitud

Margen de error

### Coordenadas extremo

UTM 31T CH X  Y

Altitud

Margen de error

Situación

### Detalle

Dependencia del hospital del siglo XVIII-XIX.

### Planta

Circular  Rectangular  Semicircular  Cuadrada  Ovalada  Otra

Dimensiones Ext.  X  Int.  X  Cuidado!!

### Muros

Paramento  Espesor medio

### Materiales

### Bibliografía y Fuentes orales

-JUSTE MOLES, Vicente y Ona, José Luis.  
*Hospital, hospitalidad y hospedaje. Historia del Hospital de Benasque.* Benasque, Hospital de Benasque, 1.999.

### Estado de conservación

Ruina.

### Actuaciones recomendadas

<input checked="" type="checkbox"/> Limpieza	Urgencia
<input checked="" type="checkbox"/> Excavación	Alta <input type="checkbox"/>
<input checked="" type="checkbox"/> Consolidación	Media <input checked="" type="checkbox"/>
<input type="checkbox"/> Reconstrucción didáctica	Baja <input type="checkbox"/>

Fecha  Autores

FOTOGRAFÍAS

Nº de construcción 128

Nº de estructura 128d



## Construcción N° 129



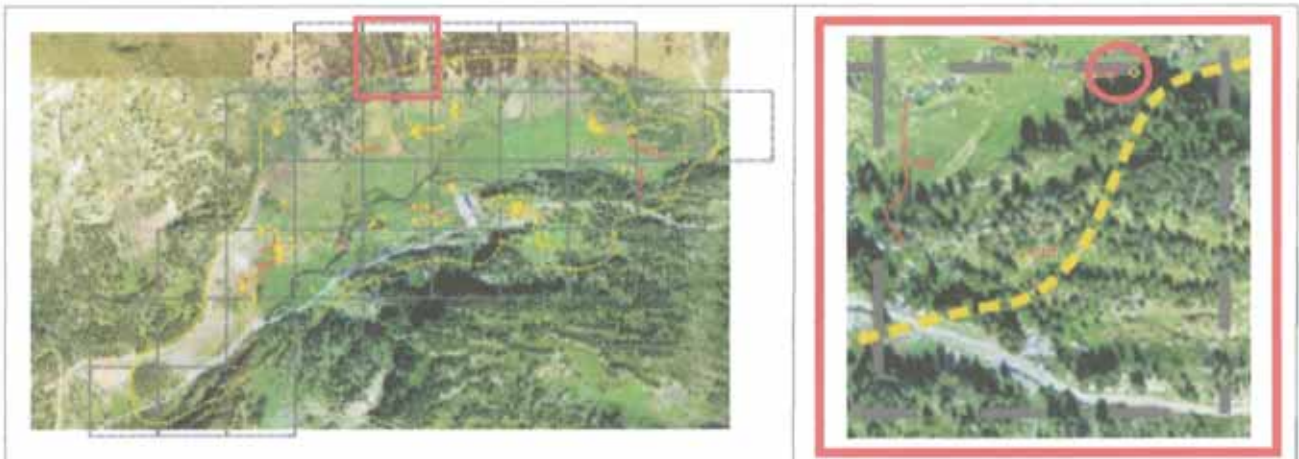
### Estructuras que componen la construcción

1 cantera (129 a)

### Descripción de la construcción y relación con otras

Cantera de piedra caliza.

## EMPLAZAMIENTO



## Coordenadas

UTM 31T CH X 0305102 Y 4728796 Altitud 1.779 m Margen de error 14 m

Municipio Benasque

Topónimo No consta Mapa IGN 148 (63-16)

Catastro 148-60 Polígono 8 Parcela 28

Unidad Explotación Pastoral Nº 1. Fuen Roya Rodal 298 ñ Monte U.P. 30

## Acceso

Carretera A-139. Pista asfaltada hacia la Besurta. Desvío al Hospital de Benasque. Sendero balizado hacia Peña Blanca.

## Ubicación de la construcción

Cresta  Collado  Ladera  Meseta  Pie de roquedo  Llano

## Entorno natural

-Vegetación Pradera  Bosque  Pedregal

-Flora en las estructuras construidas A completar por un biólogo

-Fauna en las estructuras construidas A completar por un biólogo

-Hidrología Río Ésera Distancia 10 m

Nº de construcción

## DESCRIPCIÓN (CANTERA)

Nº de estructura

### Coordenadas extremo

UTM 31T CH X  Y

Altitud

Margen de error

### Coordenadas zona media

UTM 31T CH X  Y

Altitud

Margen de error

### Coordenadas extremo

UTM 31T CH X  Y

Altitud

Margen de error

Situación

### Detalle

Cantera de caliza que muestra las grandes muescas del desgajado de piedra, con fracturas oblicuas de 50 cm de altura.

### Planta

Circular  Rectangular  Semicircular  Cuadrada  Ovalada  Otra

Dimensiones Ext.  X  Int.  X

### Muros

Paramento  Espesor medio

### Materiales

### Bibliografía y Fuentes orales


### Estado de conservación

Bueno.

### Actuaciones recomendadas

- |   |                                |
|---|--------------------------------|
| <input type="checkbox"/> Limpieza                 | Urgencia                       |
| <input type="checkbox"/> Excavación               | Alta <input type="checkbox"/>  |
| <input type="checkbox"/> Consolidación            | Media <input type="checkbox"/> |
| <input type="checkbox"/> Reconstrucción didáctica | Baja <input type="checkbox"/>  |

Fecha  Autores



## Construcción N° 130



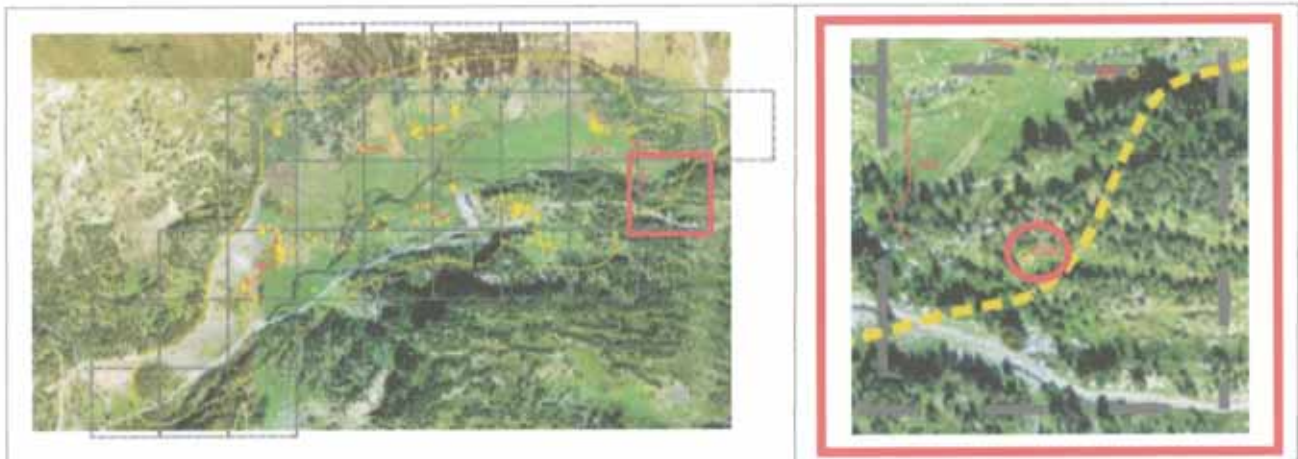
### Estructuras que componen la construcción

1 cabaña (130 a)

### Descripción de la construcción y relación con otras

Restos de una cabaña de planta circular cuyo contorno viene marcado por 8 grandes bolos que quedan a la vista, y con el interior llano y con piedras.

## EMPLAZAMIENTO



## Coordenadas

UTM 31T CH X 0305073 Y 4728744 Altitud 1.819 m Margen de error 7 m

Municipio Benasque

Topónimo No consta Mapa IGN 148 (63-16)

Catastro 148-60 Polígono 8 Parcela 28

Unidad Explotación Pastoral Nº 1. Fuen Roya Rodal 298 ñ Monte U.P. 30

## Acceso

Carretera A-139. Pista asfaltada hacia la Besurta. Sendero balizado hacia Peña Blanca.

## Ubicación de la construcción

Cresta  Collado  Ladera  Meseta  Pie de roquedo  Llano

## Entorno natural

-Vegetación Pradera  Bosque  Pedregal

-Flora en las estructuras construidas A completar por un biólogo

-Fauna en las estructuras construidas A completar por un biólogo

-Hidrología Arroyo Distancia 83 m



Nº de construcción 130

## DESCRIPCIÓN (CABAÑA)

Nº de estructura 130a

### Coordenadas

UTM 31T CH X 0305073 Y 4728744

Altitud 1.819 m

Margen de error 7 m

Situación Aislada

### Planta

Circular  Rectangular  Semicircular  Cuadrada  Ovalada  Otra

Dimensiones Ext. 4,30 m X 4,30 m Int. 3,40 m X 3,40 m

### Muros

Paramento Espesor medio 45 cm

### Materiales

Simple alineamiento de piezas sobresalientes del suelo con un hueco en el lado S.

Bolos y bloques de granito de gran tamaño.

### Inscripciones

### Entrada

### Cubierta

No hay constancia  No se conserva

A 1 agua  A 2 aguas  Aterrazada

Orientación

Longitud

### Elementos interiores

### Bibliografía y Fuentes orales

### Elementos exteriores

### Estado de conservación

Construcción arrasada.

### Actuaciones recomendadas

- |   |  |
|---|--|
| <input type="checkbox"/> Limpieza                 | Urgencia                                 |
| <input checked="" type="checkbox"/> Excavación    | Alta <input checked="" type="checkbox"/> |
| <input type="checkbox"/> Consolidación            | Media <input type="checkbox"/>           |
| <input type="checkbox"/> Reconstrucción didáctica | Baja <input type="checkbox"/>            |

### Material mueble

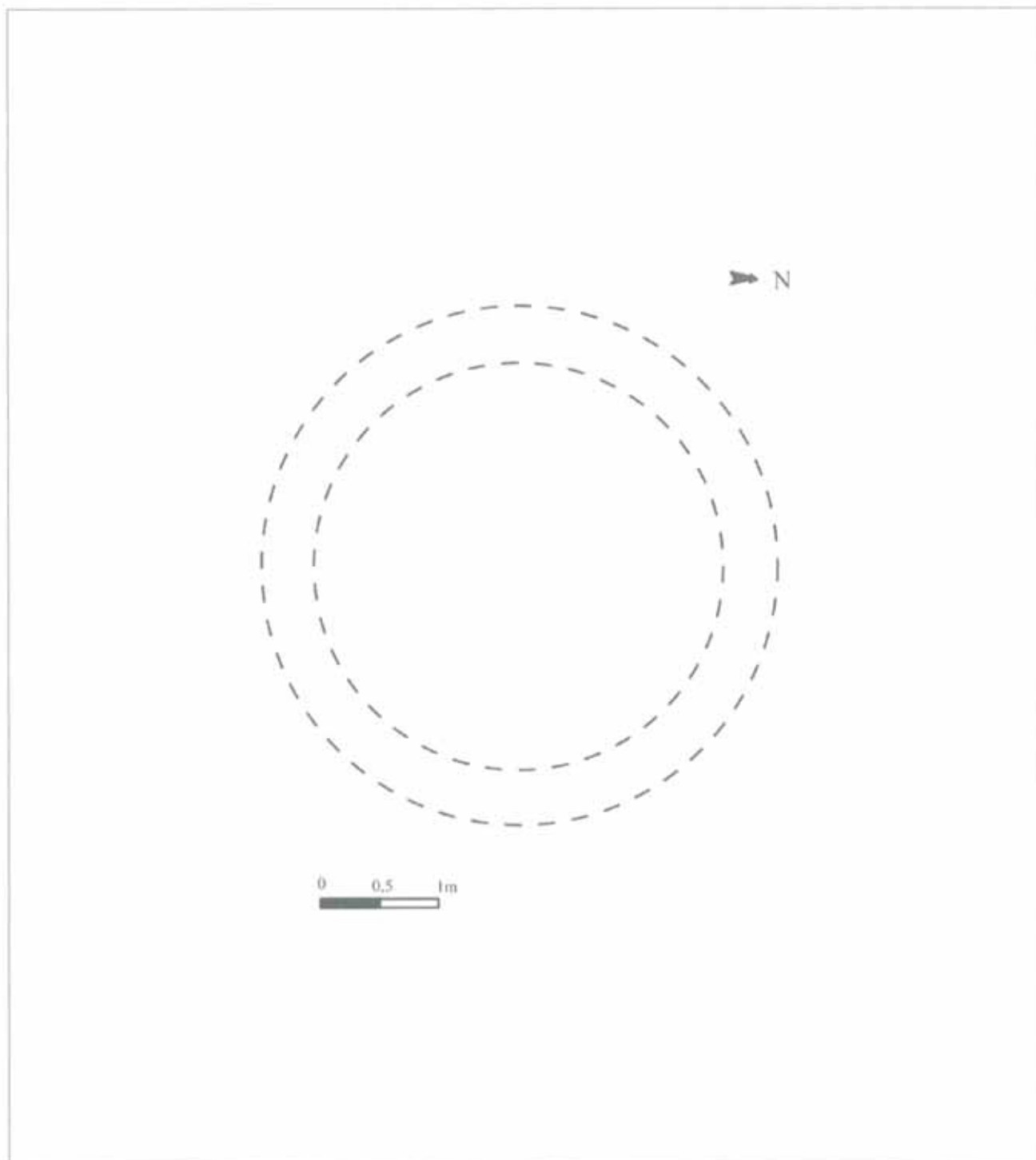
Fragmento de carbón hallado a 50 cm al S de la estructura.

Fecha 9-07-2004 Autores Carine Calastrenc y Félix A. Rivas

CROQUIS

Nº de construcción 130



Nº de estructura 130a



FOTOGRAFÍAS

Nº de construcción 130

Nº de estructura 130a



## Construcción N° 131



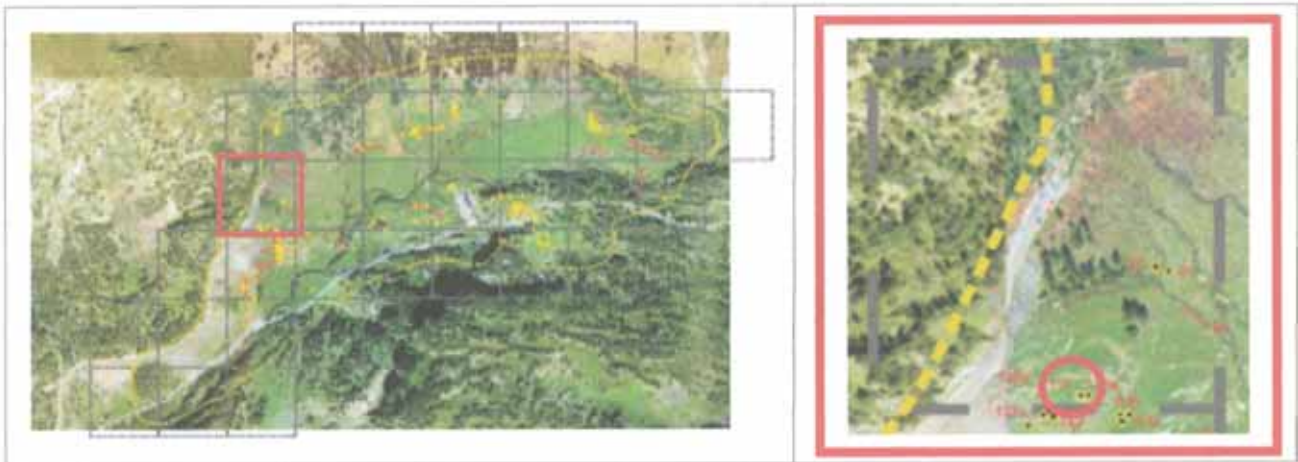
### Estructuras que componen la construcción

1 cabaña (131 a)

### Descripción de la construcción y relación con otras

Restos de una cabaña pastoril construida directamente sobre parte de los muros de la continuación de la capilla del Hospital Viejo.

**EMPLAZAMIENTO**



**Coordenadas**

UTM 31T CH X  Y  Altitud  Margen de error

**Municipio**

Topónimo  Mapa IGN

Catastro  Polígono  Parcela

Unidad Explotación Pastoral  Rodal  Monte U.P.

**Acceso**

**Ubicación de la construcción**

Cresta  Collado  Ladera  Meseta  Pie de roquedo  Llano

**Entorno natural**

-Vegetación Pradera  Bosque  Pedregal

-Flora en las estructuras construidas

-Fauna en las estructuras construidas

-Hidrología  Distancia

Nº de construcción

**DESCRIPCIÓN (CABAÑA)**

Nº de estructura

**Coordenadas**

UTM 31T CH X  Y

Altitud

Margen de error

**Situación**

**Planta**

Circular  Rectangular  Semicircular  Cuadrada  Ovalada  Otra

Dimensiones Ext.  X  Int.  X

**Muros**

Paramento  Espesor medio

**Materiales**

De doble cara con interior relleno de tierra y cascotes.

Piezas, en gran número reutilizadas, de granito, esquisto ferroso y caliza.

**Inscripciones**

**Entrada**

**Cubierta**

No hay constancia  No se conserva

A 1 agua  A 2 aguas  Aterrazada

Orientación

Longitud

**Elementos interiores**

**Bibliografía y Fuentes orales**

Entrevistas a Rafael Ferraz Lamora y Félix Cera Ballarín. Ver transcripción y anotaciones en anexo.

**Elementos exteriores**

**Estado de conservación**

Estructura muy deteriorada que acabó de desmantelarse durante la intervención arqueológica sobre los restos medievales inferiores.

**Material mueble**

**Actuaciones recomendadas**

- |   |                                |
|---|--------------------------------|
| <input type="checkbox"/> Limpieza                 | <b>Urgencia</b>                |
| <input type="checkbox"/> Excavación               | Alta <input type="checkbox"/>  |
| <input type="checkbox"/> Consolidación            | Media <input type="checkbox"/> |
| <input type="checkbox"/> Reconstrucción didáctica | Baja <input type="checkbox"/>  |

Fecha  Autores



## Entrevista grabada a

- **Rafael Ferraz Lamora**, de Casa Rafel de Cerler, nacido el año 1930 en Cerler y residente en esta localidad salvo alguna corta temporada en Puigcerdà y el Valle de Arán. Fue pastor a partir de los 28 años. Realizada en el Hospital de Benasque el 17 de junio de 2004.

Transcripción de Félix A. Rivas.

R- Ésa sí que no sé qué nombre tenía, y la que te ves, ¿ves la piedra aquélla que hay allá?, de la carretera abajo, allí había otra, aquélla he dormido yo, ahora no sé dónde...

P- ¿Pero allá al fondo o por aquí?

R- Allá al fondo.

P- ¿Ésa cómo le decían?

R- Que no me acuerdo, eso no tenía nombre.

## Entrevista grabada a

- **Félix Cera Ballarín**, de Casa Papayé de Benasque, nacido el año 1933 en Benasque y residente en esta localidad. Es hijo de los últimos hospitaleros del antiguo Hospital de Benasque. Realizada en el Hospital de Benasque, el 25 de junio de 2004.

Transcripción de Félix A. Rivas.

P-Y los pastores de estos rebaños, ¿dónde estaban, venían aquí a dormir al hospital o dónde se quedaban?

R- No, no, estos tenían..., los que estaban aquí dormían allá donde están mirando ahora que me ha dicho Luis que estaban mirando...

P2- Donde estáis excavando allá.

R- Donde estáis excavando.

P2- El antiguo hospital.

R- Allí tenían una cabaña, y allí hacían dormir allí las ovejas y se quedaban allí.

P- ¿Qué hay un corralico?

R- Sí, pues allí.

P- ¿Y había una cabaña entonces ahí también?

R- Sí.

P- ¿Y no sabrá si queda algo de esa cabaña o..., porque esa parte está...?

R- Hombre, sí, ha quedao algo, de la cabaña ésa quedó si no es el tejao quedó todo.

P- ¿A eso cómo le decían?

R- El..., el Llano de la Sarra.



Entrevista no grabada a

- **Félix Cera Ballarín**, de Casa Papayé de Benasque, nacido el año 1933 en Benasque y residente en esta localidad. Es hijo de los últimos hospitaleros del antiguo Hospital de Benasque. Realizada en el Hospital de Benasque, el 25 de junio de 2004.

Anotaciones de Félix A. Rivas.

El rebaño que venía al llano del Hospital era de varios lugares de procedencia y eran entre 3.000 y 5.000 cabezas. Venía de abajo, más de Benasque, y últimamente de Fonz. Eran dos o tres ganaderos de 1.000 o 1.500 y los demás pequeños propietarios. El mayor propietario se cuidaba de cobrar a todos los demás, él pagaba al ayuntamiento, al final se dividía por número de cabezas, menos las del pastor que no pagaban y aparte de eso le pagaban un sueldo, le pagaba el gran propietario. Era ese ganadero el que contrataba la montaña.

Los pastores se quedaban en la cabaña que tiraron en el Hospital Medieval.

## Construcción N° 132



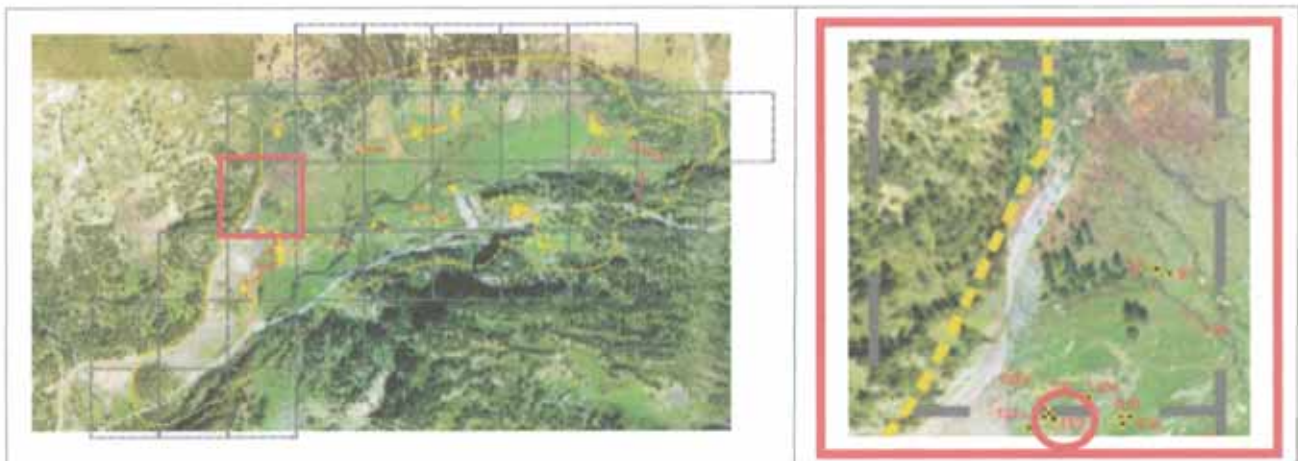
### Estructuras que componen la construcción

1 tartero (132 a)

### Descripción de la construcción y relación con otras

Tartero o cuchitril para guardar al cordero recién nacido de planta semicircular adosado a la pared W del edificio del Hospital Viejo, y posiblemente en relación con la cabaña pastoril que existía al lado (Constr. 131).

## EMPLAZAMIENTO



## Coordenadas

UTM 31T CH X 0303843 Y 4728670 Altitud 1.771 m Margen de error 9 m

Municipio Benasque

Topónimo Pllan de la Sarra Mapa IGN 148 (63-16)

Catastro 148-60 Polígono 9 Parcela 75

Unidad Explotación Pastoral Nº 1. Fuen Roya Rodal 6 f Monte U.P. 28

## Acceso

Carretera A-139. Sendero que desciende hacia los restos del Hospital Viejo.

## Ubicación de la construcción

Cresta  Collado  Ladera  Meseta  Pie de roquedo  Llano

## Entorno natural

-Vegetación Pradera  Bosque  Pedregal

-Flora en las estructuras construidas A completar por un biólogo

-Fauna en las estructuras construidas A completar por un biólogo

-Hidrología Arroyo Distancia 85 m

Nº de construcción

## DESCRIPCIÓN (TARTERO)

Nº de estructura

### Coordenadas

UTM 31T CH X  Y

Altitud

Margen de error

Situación

### Planta

Circular  Rectangular  Semicircular  Cuadrada  Ovalada  Otra

Dimensiones Ext.  X  Int.  X

### Muros

Paramento  Espesor medio

### Materiales

Alineamiento de piedras, alcanzando 3 hiladas.

Bloque de granito en su mayoría reutilizados de las paredes del Hospital Viejo.

### Elementos interiores

### Bibliografía y Fuentes orales

### Elementos exteriores

### Estado de conservación

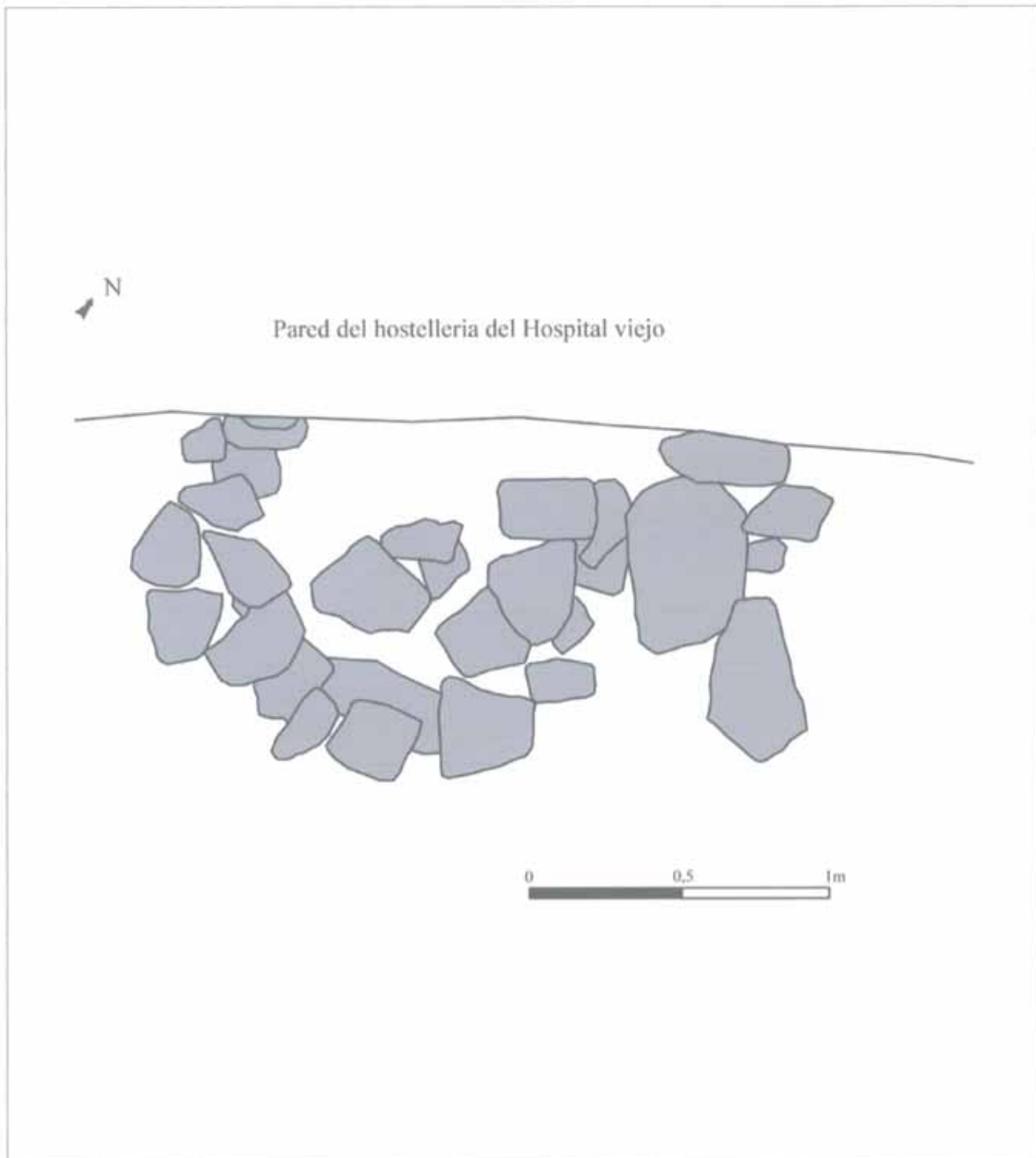
Ruina.

### Actuaciones recomendadas

- |   |  |
|---|--|
| <input type="checkbox"/> Limpieza                 | Urgencia                                 |
| <input type="checkbox"/> Excavación               | Alta <input type="checkbox"/>            |
| <input checked="" type="checkbox"/> Consolidación | Media <input type="checkbox"/>           |
| <input type="checkbox"/> Reconstrucción didáctica | Baja <input checked="" type="checkbox"/> |

### Material mueble

Fecha  Autores



FOTOGRAFÍAS

Nº de construcción 132

Nº de estructura 132a



## Construcción N° 133

### Hospital Viejo

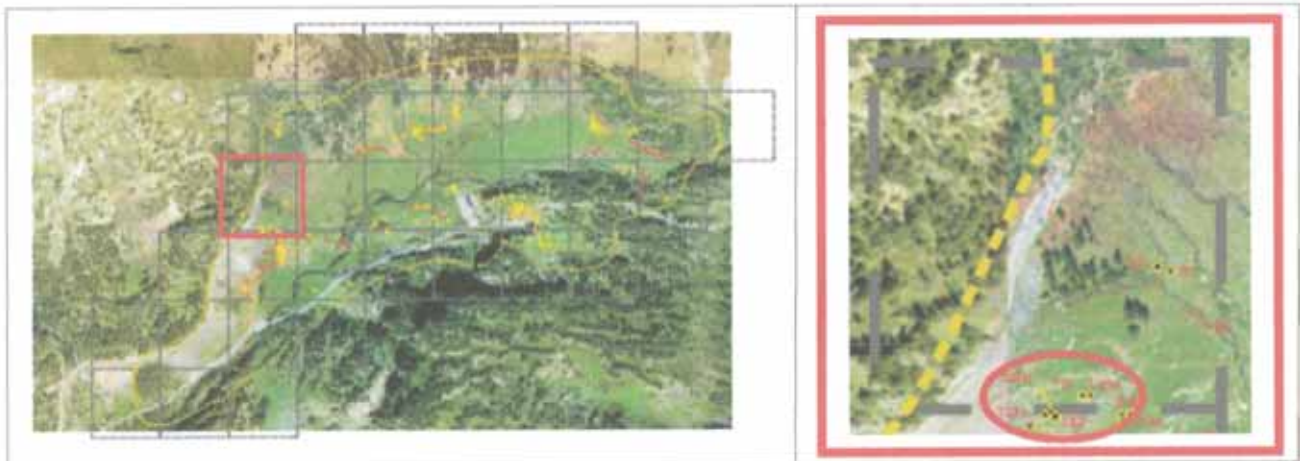


#### Estructuras que componen la construcción

- |                         |                       |
|-------------------------|-----------------------|
| 1 capilla               | (133 a)               |
| 3 edificios de hospital | (133 b, 133 c, 133 d) |

#### Descripción de la construcción y relación con otras

Restos sacados a la luz en una reciente excavación del Hospital Viejo, creado a finales del siglo XII o comienzos del siglo XIII y en funcionamiento durante la Edad Media. Consta de una capilla absidiada, un edificio de hospedería y otro con funciones auxiliares. En la actualidad se encuentra en fase de consolidación.

**EMPLAZAMIENTO****Coordenadas**

UTM 31T CH X  Y  Altitud  Margen de error

**Municipio**

Topónimo  Mapa IGN

Catastro  Polígono  Parcela

Unidad Explotación Pastoral  Rodal  Monte U.P.

**Acceso**

Carretera A-139. Sendero que desciende hacia los restos del Hospital medieval.

**Ubicación de la construcción**

Cresta  Collado  Ladera  Meseta  Pie de roquedo  Llano

**Entorno natural**

-Vegetación Pradera  Bosque  Pedregal

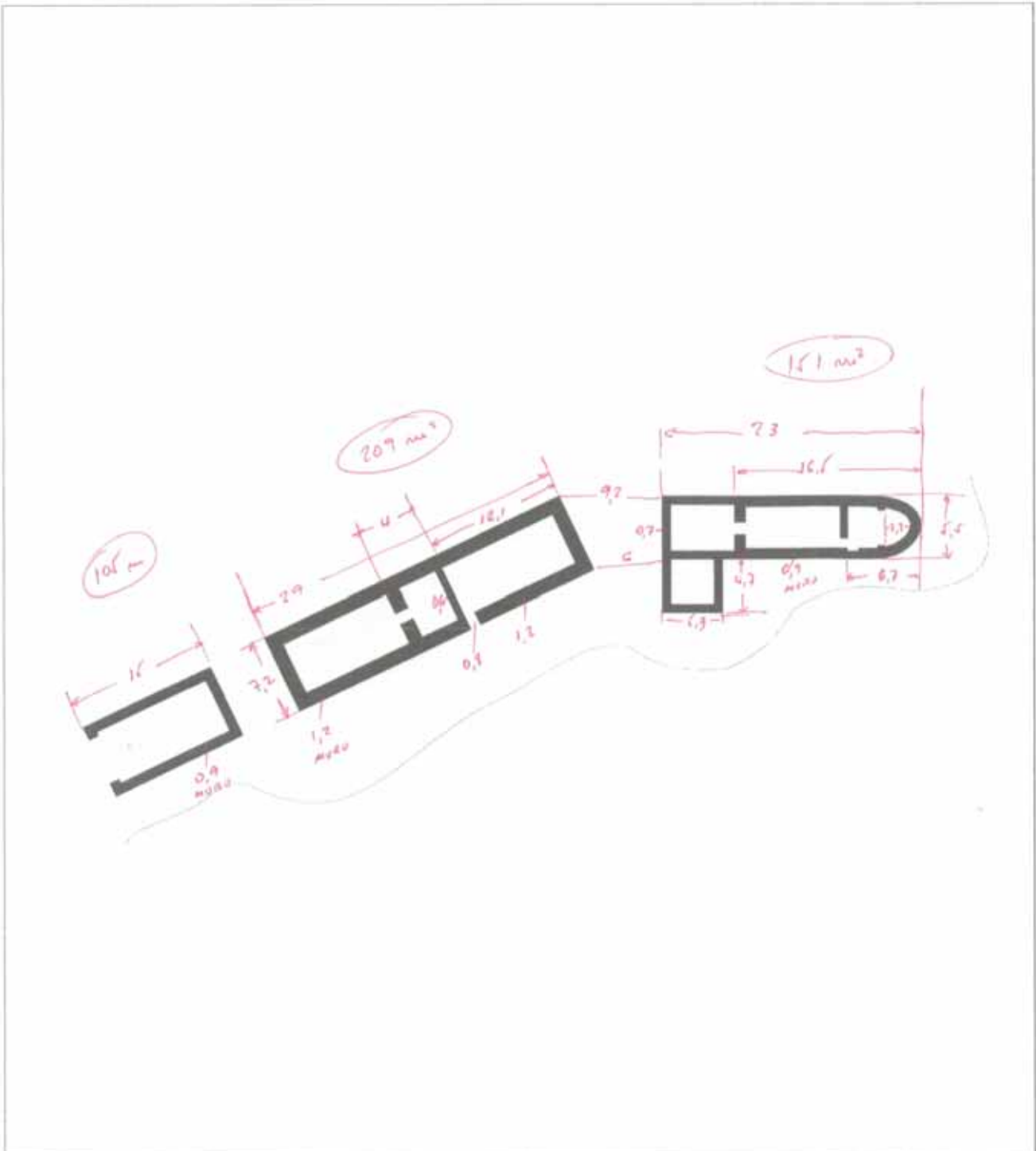
-Flora en las estructuras construidas

-Fauna en las estructuras construidas

-Hidrología  Distancia



CROQUIS



Nº de construcción

## DESCRIPCIÓN (CAPILLA)

Nº de estructura

### Coordenadas extremo

UTM 31T CH X  Y

Altitud

Margen de error

### Coordenadas zona media

UTM 31T CH X  Y

Altitud

Margen de error

### Coordenadas extremo

UTM 31T CH X  Y

Altitud

Margen de error

Situación

### Detalle

Dependencia religiosa del hospital medieval.

### Planta

Circular  Rectangular  Semicircular  Cuadrada  Ovalada  Otra

Dimensiones Ext.  X  Int.  X

### Muros

Paramento  Espesor medio

### Materiales

### Bibliografía y Fuentes orales

-JUSTE MOLES, Vicente y Ona, José Luis. *Hospital, hospitalidad y hospedaje. Historia del Hospital de Benasque*. Benasque, Hospital de Benasque, 1.999.  
Ver asimismo informes de las excavaciones dirigidas por Fernanda Blasco y José Luis Ona.

### Estado de conservación

Ruina.

### Actuaciones recomendadas

<input type="checkbox"/> Limpieza	Urgencia
<input type="checkbox"/> Excavación	Alta <input checked="" type="checkbox"/>
<input checked="" type="checkbox"/> Consolidación	Media <input type="checkbox"/>
<input type="checkbox"/> Reconstrucción didáctica	Baja <input type="checkbox"/>

Fecha  Autores



Nº de construcción **DESCRIPCIÓN (EDIFICIO DE HOSPITAL)**Nº de estructura **Coordenadas extremo**UTM 31T CH X  Y Altitud Margen de error **Coordenadas zona media**UTM 31T CH X  Y Altitud Margen de error **Coordenadas extremo**UTM 31T CH X  Y Altitud Margen de error Situación **Detalle**

Dependencia del hospital medieval con función de hospedería.

**Planta**Circular  Rectangular  Semicircular  Cuadrada  Ovalada  Otra Dimensiones Ext.  X  Int.  X  Cuidado!!**Muros**Paramento  Espesor medio **Materiales****Bibliografía y Fuentes orales**

-JUSTE MOLES, Vicente y Ona, José Luis. *Hospital, hospitalidad y hospedaje. Historia del Hospital de Benasque*. Benasque, Hospital de Benasque, 1.999.  
Ver asimismo informes de las excavaciones dirigidas por Fernanda Blasco y José Luis Ona.

**Estado de conservación**

Ruina.

**Actuaciones recomendadas**

<input type="checkbox"/> Limpieza	<b>Urgencia</b>
<input type="checkbox"/> Excavación	Alta <input checked="" type="checkbox"/>
<input checked="" type="checkbox"/> Consolidación	Media <input type="checkbox"/>
<input type="checkbox"/> Reconstrucción didáctica	Baja <input type="checkbox"/>

Fecha  Autores

FOTOGRAFÍAS

Nº de construcción

Nº de estructura



## DESCRIPCIÓN (EDIFICIO DE HOSPITAL)

Nº de construcción Nº de estructura 

### Coordenadas extremo

UTM 31T CH X  Y Altitud Margen de error 

### Coordenadas zona media

UTM 31T CH X  Y Altitud Margen de error 

### Coordenadas extremo

UTM 31T CH X  Y Altitud Margen de error Situación 

### Detalle

Dependencia del hospital medieval.

### Planta

Circular  Rectangular  Semicircular  Cuadrada  Ovalada  Otra Dimensiones Ext.  X  Int.  X  Cuidado!!

### Muros

Paramento  Espesor medio 

### Materiales

### Bibliografía y Fuentes orales

-JUSTE MOLES, Vicente y Ona, José Luis.  
*Hospital, hospitalidad y hospedaje. Historia del Hospital de Benasque.* Benasque, Hospital de Benasque, 1.999.

### Estado de conservación

Ruina.

### Actuaciones recomendadas

<input type="checkbox"/> Limpieza	<b>Urgencia</b>
<input type="checkbox"/> Excavación	Alta <input checked="" type="checkbox"/>
<input checked="" type="checkbox"/> Consolidación	Media <input type="checkbox"/>
<input type="checkbox"/> Reconstrucción didáctica	Baja <input type="checkbox"/>

Fecha  Autores

Nº de construcción

## DESCRIPCIÓN (EDIFICIO DE HOSPITAL)

Nº de estructura

### Coordenadas extremo

UTM 31T CH X  Y

Altitud

Margen de error

### Coordenadas zona media

UTM 31T CH X  Y

Altitud

Margen de error

### Coordenadas extremo

UTM 31T CH X  Y

Altitud

Margen de error

Situación

### Detalle

Dependencia del hospital medieval.

### Planta

Circular  Rectangular  Semicircular  Cuadrada  Ovalada  Otra

Dimensiones Ext.  X  Int.  X  Cuidado!!

### Muros

Paramento  Espesor medio

### Materiales

### Bibliografía y Fuentes orales

-JUSTE MOLES, Vicente y Ona, José Luis.  
*Hospital, hospitalidad y hospedaje. Historia del Hospital de Benasque.* Benasque, Hospital de Benasque, 1.999.

### Estado de conservación


Ruina.

### Actuaciones recomendadas

<input type="checkbox"/> Limpieza	Urgencia
<input checked="" type="checkbox"/> Excavación	Alta <input checked="" type="checkbox"/>
<input type="checkbox"/> Consolidación	Media <input type="checkbox"/>
<input type="checkbox"/> Reconstrucción didáctica	Baja <input type="checkbox"/>

Fecha  Autores

## Construcción N° 134



### Estructuras que componen la construcción

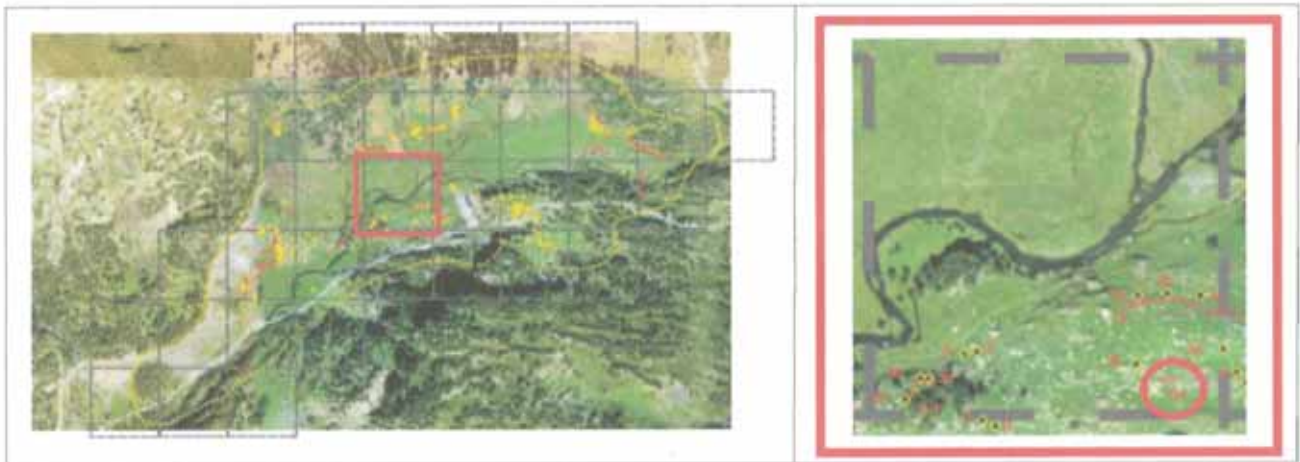
1 muro (134 a)

### Descripción de la construcción y relación con otras

Muro formado por alineamiento de bloques en el borde superior de un desnivel.  
Se encuentra al E de una cabaña (Estr. 3f) y al W de otra cabaña situada un poco elevada (Estr. 3h).



**EMPLAZAMIENTO**



**Coordenadas**

UTM 31T CH X  Y  Altitud  Margen de error

**Municipio**

Topónimo  Mapa IGN

Catastro  Polígono  Parcela

Unidad Explotación Pastoral   Monte U.P.

**Acceso**

Carretera A-139. Pista asfaltada hacia la Besurta. Desvío hacia el Hospital de Benasque. Campo a través.

**Ubicación de la construcción**

Cresta  Collado  Ladera  Meseta  Pie de roquedo  Llano

**Entorno natural**

-Vegetación Pradera  Bosque  Pedregal

-Flora en las estructuras construidas

-Fauna en las estructuras construidas

-Hidrología  Distancia

## DESCRIPCIÓN (MURO)

Nº de construcción Nº de estructura 

### Coordenadas

UTM 31T CH X  Y Altitud Margen de error Situación Paramento Espesor medio 

### Materiales

Orientación Longitud 

### Bibliografía y Fuentes orales

### Estado de conservación

### Actuaciones recomendadas

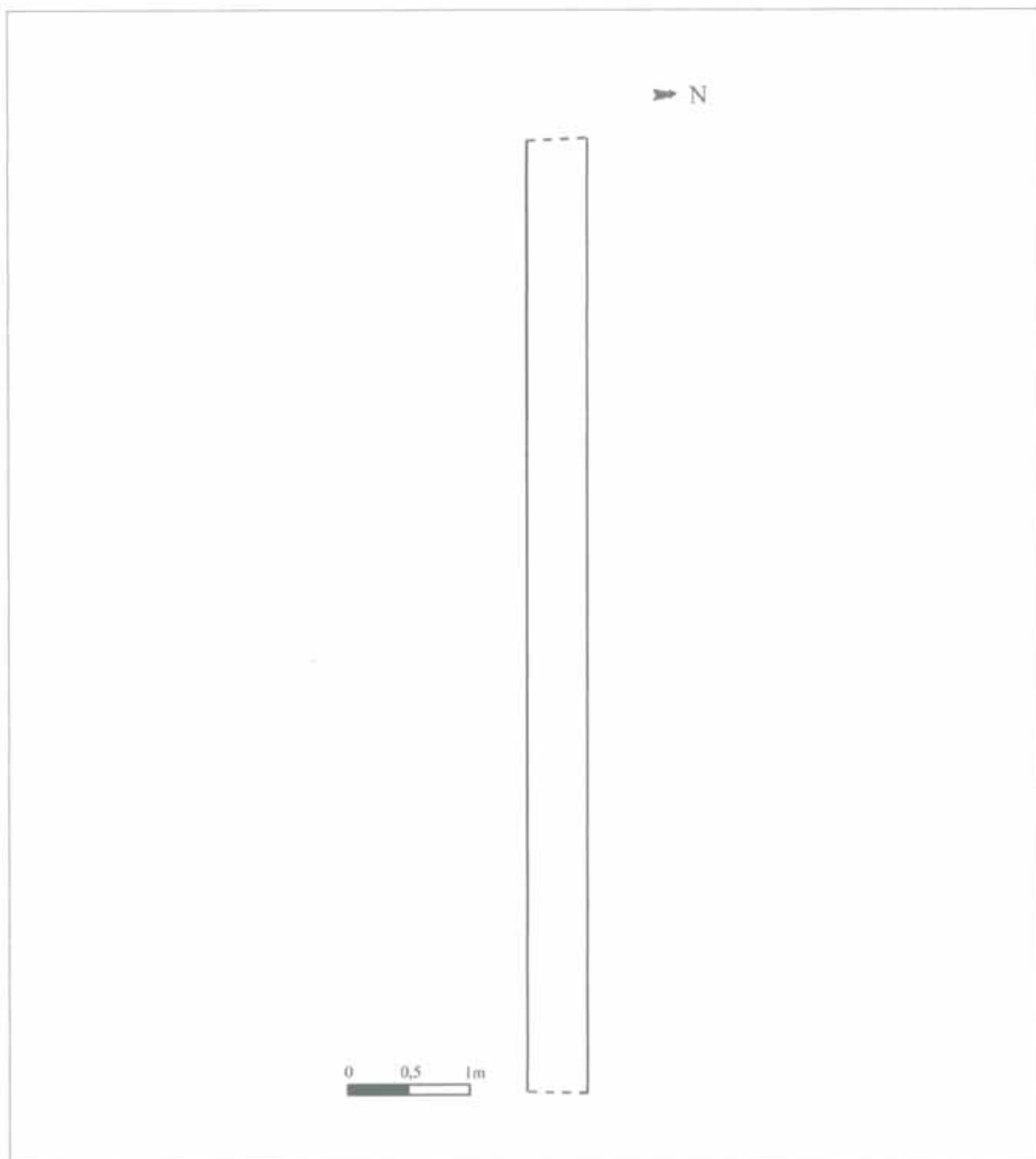
<input type="checkbox"/> Limpieza	Urgencia
<input checked="" type="checkbox"/> Excavación	Alta <input type="checkbox"/>
<input type="checkbox"/> Consolidación	Media <input type="checkbox"/>
<input type="checkbox"/> Reconstrucción didáctica	Baja <input checked="" type="checkbox"/>

Fecha  Autores

CROQUIS

Nº de construcción 134

Nº de estructura 134a



## Construcción N° 135



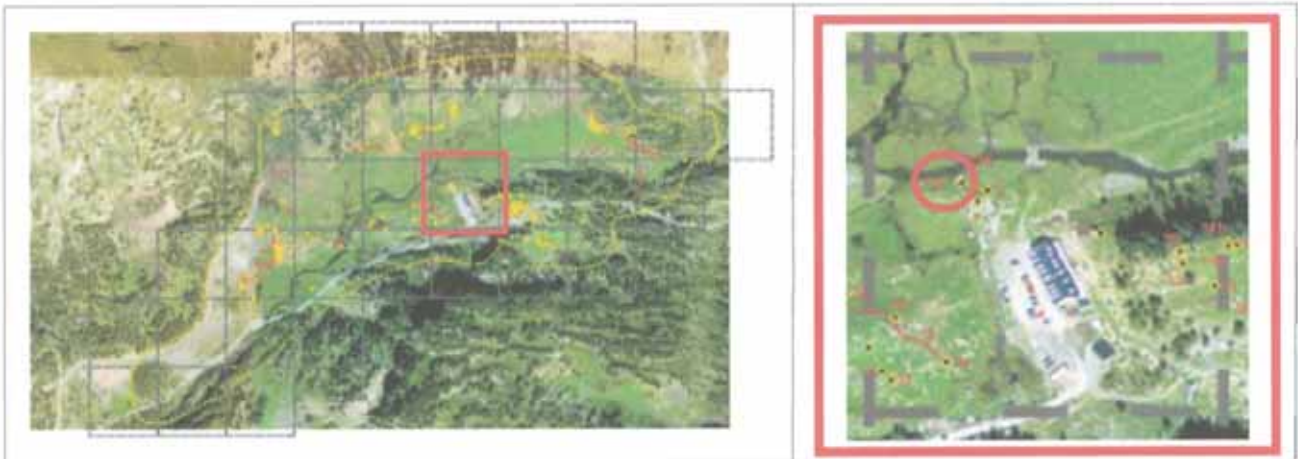
### Estructuras que componen la construcción

1 cabaña (135 a)

### Descripción de la construcción y relación con otras

Restos de una cabaña sacados a la luz durante una reciente intervención arqueológica. Se encuentra a unos 3 m al NW de otra cabaña (Constr. 136).

**EMPLAZAMIENTO**



**Coordenadas**

UTM 31T CH X  Y  Altitud  Margen de error

**Municipio**

Topónimo  Mapa IGN

Catastro  Polígono  Parcela

Unidad Explotación Pastoral  Rodal  Monte U.P.

**Acceso**

Carretera A-139. Pista asfaltada hacia la Besurta. Desvío hacia el Hospital de Benasque.

**Ubicación de la construcción**

Cresta  Collado  Ladera  Meseta  Pie de roquedo  Llano

**Entorno natural**

-Vegetación Pradera  Bosque  Pedregal

-Flora en las estructuras construidas

-Fauna en las estructuras construidas

-Hidrología  Distancia

Nº de construcción **DESCRIPCIÓN (CABAÑA)**Nº de estructura **Coordenadas**UTM 31T CH X  Y Altitud Margen de error **Situación** **Planta**Circular  Rectangular  Semicircular  Cuadrada  Ovalada  Otra Dimensiones Ext.  X  Int.  X **Muros**Paramento  Espesor medio **Materiales**

De piedra seca y doble cara. En una reciente consolidación ha sido ligeramente recrecido con un paramento con mortero de cemento, quedando ambos niveles separados por una línea de losas de pizarra.

Losas gruesas de esquisto, excepto en la parte inferior donde se aprovechan algunos bolos de granito de tamaño medio. También, en algunos de sus lados se aprecian enormes bloques de granito.

**Inscripciones**

**Entrada**

Una de las jambas está formada por un gran bloque de granito.

**Cubierta**No hay constancia  No se conserva A 1 agua  A 2 aguas  Aterrazada **Orientación** **Longitud** **Elementos interiores**

**Bibliografía y Fuentes orales**

Entrevistas a Antonio Lanau y Félix Cera. Ver transcripción en anexo.

**Elementos exteriores**

**Estado de conservación**

Construcción consolidada en la reciente intervención arqueológica.

**Actuaciones recomendadas**

<input type="checkbox"/> Limpieza	<b>Urgencia</b>
<input type="checkbox"/> Excavación	Alta <input type="checkbox"/>
<input type="checkbox"/> Consolidación	Media <input checked="" type="checkbox"/>
<input checked="" type="checkbox"/> Reconstrucción didáctica	Baja <input type="checkbox"/>

**Material mueble**

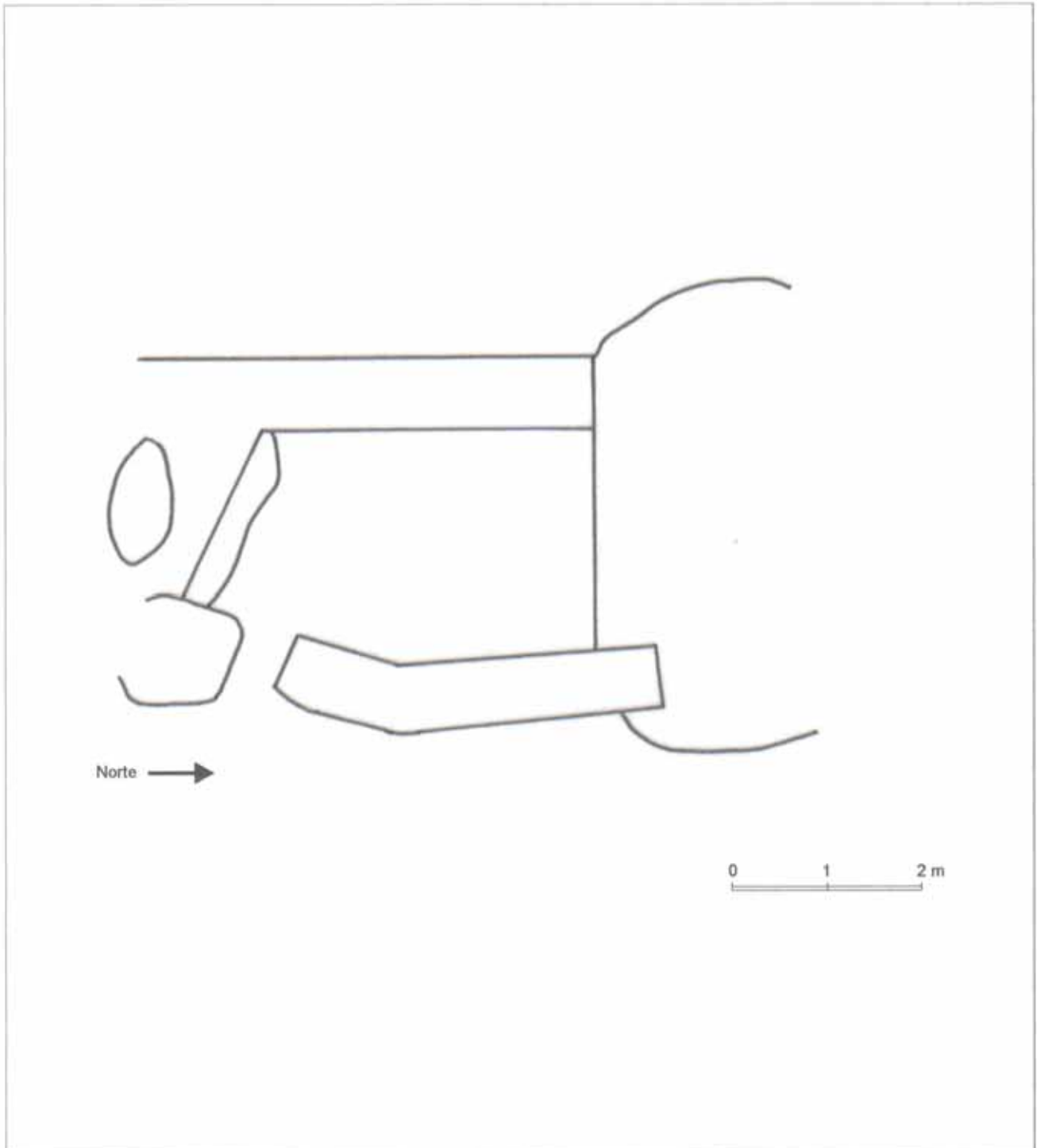
Justo delante de la entrada se encontró una moneda francesa de comienzos del siglo XX.

Fecha  Autores

CROQUIS

Nº de construcción 135

Nº de estructura 135a








Nº de construcción 135

Nº de estructura 135a



Entrevista no grabada a

- **Antonio Lanau Lamora**, de Casa Castell de Anciles, nacido el año 1932 en Ruch (Francia), hijo de benasqués y ancilana, y residente en Anciles a partir de los 9 años de edad. Fue matarife, guía de caza y guarda de reserva de caza. Realizada en el Hospital de Benasque el 17 de junio de 2004.

Anotaciones de Félix A. Rivas.

Las cabañas del río tal vez de militares, él no recuerda haberla visto, tal vez las vio pero no se acuerda, tal vez estaban derruidas antes.

Entrevista no grabada a

- **Félix Cera Ballarín**, de Casa Papayé de Benasque, nacido el año 1933 en Benasque y residente en esta localidad. Es hijo de los últimos hospitaleros del antiguo Hospital de Benasque. Realizada en el Hospital de Benasque, el 25 de junio de 2004.

Anotaciones de Félix A. Rivas.

Las cabañas del río, ya caídas, no recuerda haberlas visto en pie. "No estaban antes, esto no estaba, estaba igual que aquello, tapao con hierba".

## Construcción N° 136



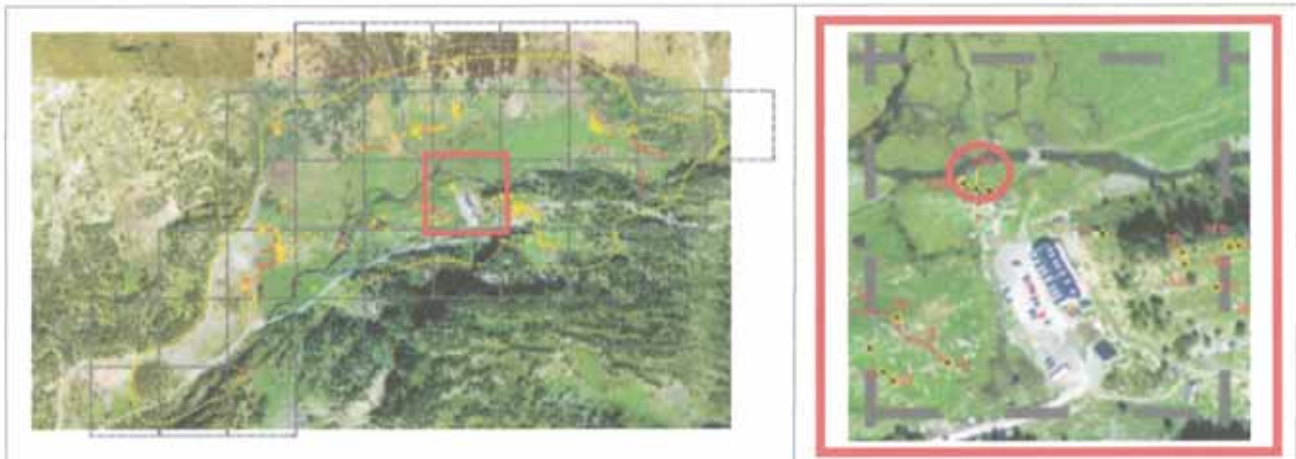
### Estructuras que componen la construcción

1 cabaña (136 a)

### Descripción de la construcción y relación con otras

Restos de una cabaña sacados a la luz durante una reciente intervención arqueológica. Se encuentra a unos 3 m al SE de otra cabaña (Constr. 135).

**EMPLAZAMIENTO**



**Coordenadas**

UTM 31T CH X 0304418 Y 4728779 Altitud 1.749 m Margen de error 10 m

**Municipio** Benasque

Topónimo Pllan del Hospital Mapa IGN 148 (63-16)

Catastro 148-60 Polígono 8 Parcela 28

Unidad Explotación Pastoral Nº 1. Fuen Roya Rodal 294 g Monte U.P. 30

**Acceso**

Carretera A-139. Pista asfaltada hacia la Besurta. Desvío hacia el Hospital de Benasque.

**Ubicación de la construcción**

Cresta  Collado  Ladera  Meseta  Pie de roquedo  Llano

**Entorno natural**

-Vegetación Pradera  Bosque  Pedregal

-Flora en las estructuras construidas A completar por un biólogo

-Fauna en las estructuras construidas A completar por un biólogo

-Hidrología Río Ésera. Distancia 5 m

Nº de construcción **DESCRIPCIÓN (CABAÑA)**Nº de estructura **Coordenadas**UTM 31T CH X  Y Altitud Margen de error **Situación** **Planta**Circular  Rectangular  Semicircular  Cuadrada  Ovalada  Otra Dimensiones Ext.  X  Int.  X **Muros**Paramento  Espesor medio **Materiales**

De piedra seca y doble cara. En una reciente consolidación ha sido ligeramente recrecido con un paramento con mortero de cemento, quedando ambos niveles separados por una línea de losas de pizarra.

Losas gruesas de esquisto, excepto en la parte inferior donde se aprovechan algunos bolos de granito de tamaño medio.

**Inscripciones****Entrada****Cubierta**No hay constancia  No se conserva A 1 agua  A 2 aguas  Aterrazada **Orientación** **Longitud** **Elementos interiores****Bibliografía y Fuentes orales**

Entrevistas a Antonio Lanau y Félix Cera. Ver transcripción en anexo.

**Elementos exteriores****Estado de conservación**

Construcción consolidada en la reciente intervención arqueológica.

**Actuaciones recomendadas**

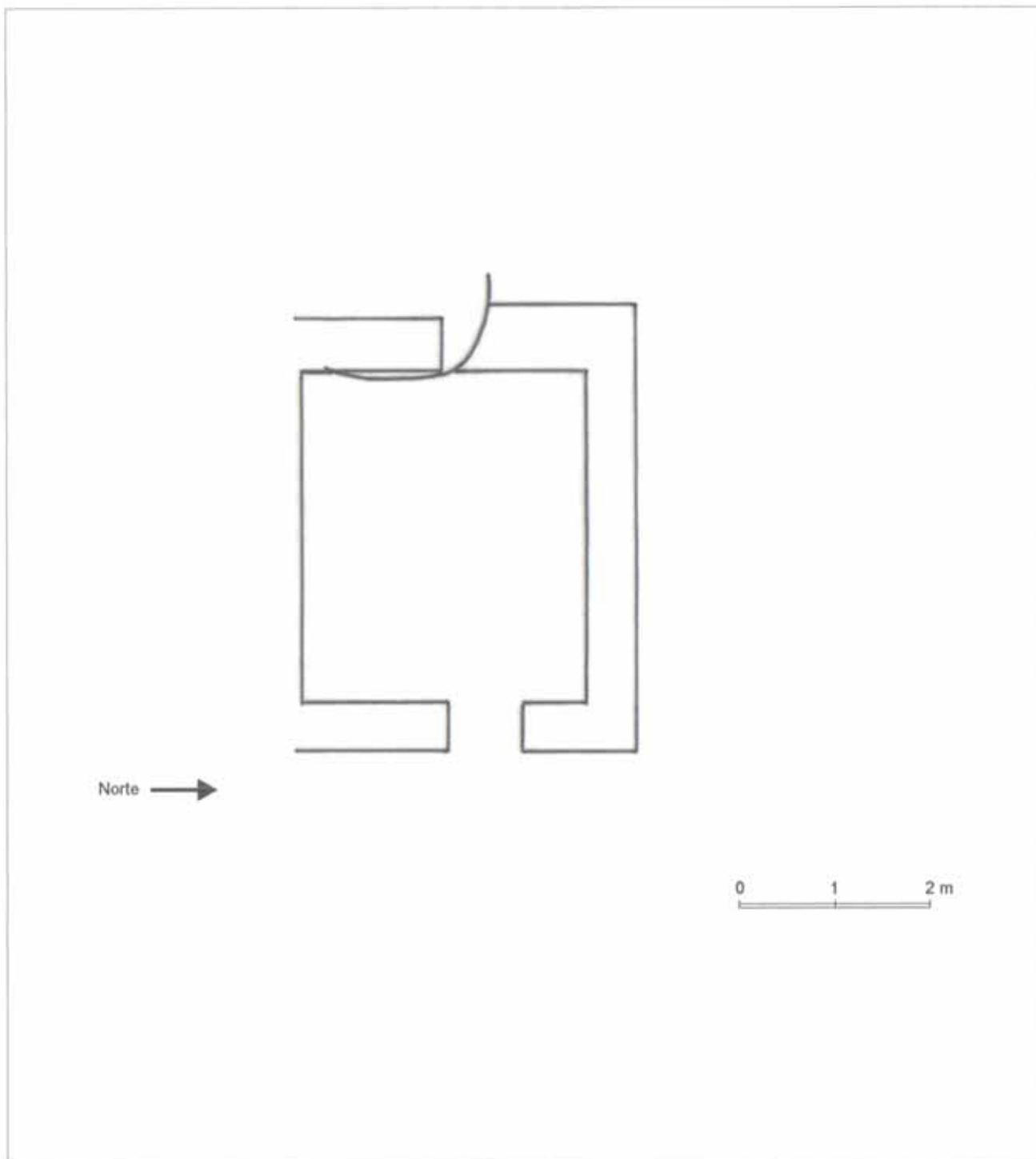
<input type="checkbox"/> Limpieza	<b>Urgencia</b>
<input type="checkbox"/> Excavación	Alta <input checked="" type="checkbox"/>
<input type="checkbox"/> Consolidación	Media <input type="checkbox"/>
<input checked="" type="checkbox"/> Reconstrucción didáctica	Baja <input type="checkbox"/>

**Material mueble**Fecha  Autores

CROQUIS

Nº de construcción 136

Nº de estructura 136a





Entrevista no grabada a

- **Antonio Lanau Lamora**, de Casa Castell de Anciles, nacido el año 1932 en Ruch (Francia), hijo de benasqués y ancilana, y residente en Anciles a partir de los 9 años de edad. Fue matarife, guía de caza y guarda de reserva de caza. Realizada en el Hospital de Benasque el 17 de junio de 2004.

Anotaciones de Félix A. Rivas.

Las cabañas del río tal vez de militares, él no recuerda haberla visto, tal vez las vio pero no se acuerda, tal vez estaban derruidas antes.

Entrevista no grabada a

- **Félix Cera Ballarín**, de Casa Papayé de Benasque, nacido el año 1933 en Benasque y residente en esta localidad. Es hijo de los últimos hospitaleros del antiguo Hospital de Benasque. Realizada en el Hospital de Benasque, el 25 de junio de 2004.

Anotaciones de Félix A. Rivas.

Las cabañas del río, ya caídas, no recuerda haberlas visto en pie. "No estaban antes, esto no estaba, estaba igual que aquello, tapao con hierba".



## Construcción N° 137

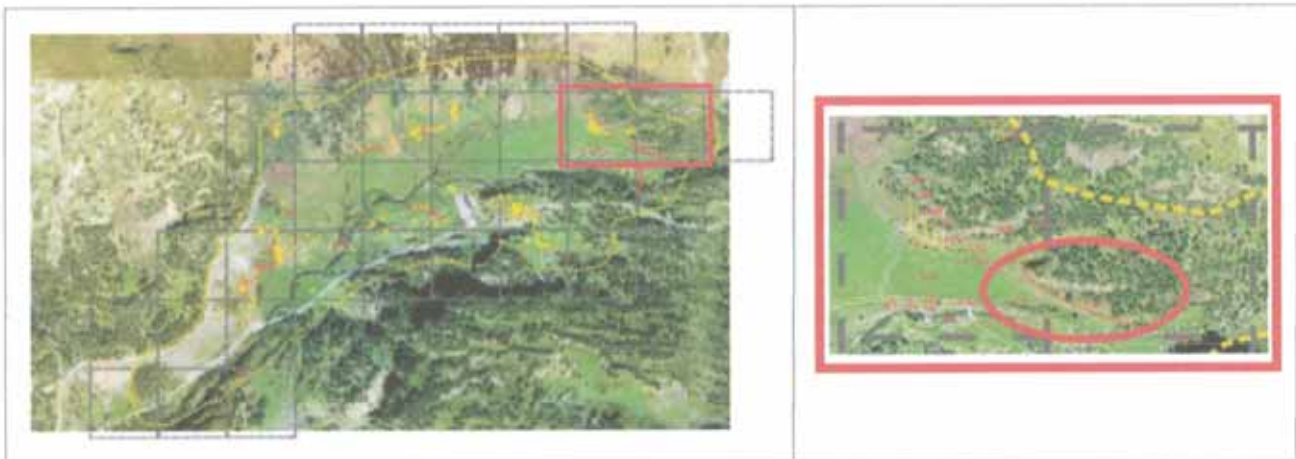


### Estructuras que componen la construcción

1 acequia (137 a)

### Descripción de la construcción y relación con otras

Canal que presenta una pequeña nivelación del terreno en una ladera, en algún fragmento sustentada en un murete de piedras, que va descendiendo pegado a la ladera desde un desvío del propio río Ésera hasta el comienzo del Prau (Constr. 125).

**EMPLAZAMIENTO****Coordenadas**

UTM 31T CH X 0305004 Y 4728860 Altitud 1.770 m Margen de error 7 m

Municipio Benasque

Topónimo Pllan del Hospital Mapa IGN 148 (63-16)

Catastro 148-60 Polígono 8 Parcela 28

Unidad Explotación Pastoral Nº 1. Fuen Roya Rodal 298 ñ Monte U.P. 30

**Acceso**

Carretera A-139. Pista asfaltada hacia la Besurta. Desvío al Hospital de Benasque. Sendero balizado hacia Peña Blanca. Campo a través.

**Ubicación de la construcción**

Cresta  Collado  Ladera  Meseta  Pie de roquedo  Llano

**Entorno natural**

-Vegetación Pradera  Bosque  Pedregal

-Flora en las estructuras construidas A completar por un biólogo

-Fauna en las estructuras construidas A completar por un biólogo

-Hidrología Río Ésera Distancia

Nº de construcción

## DESCRIPCIÓN (ACEQUIA)

Nº de estructura

### Coordenadas extremo E

UTM 31T CH X  Y

Altitud

Margen de error

### Coordenadas zona media

UTM 31T CH X  Y

Altitud

Margen de error

### Coordenadas extremo NW

UTM 31T CH X  Y

Altitud

Margen de error

Situación

### Detalle

Acequia que desviaba agua del río Ésera hacia el Prau del Hospital.

### Planta

Circular  Rectangular  Semicircular  Cuadrada  Ovalada  Otra

Dimensiones Ext.  X  Int.  X

### Muros

Paramento  Espesor medio

Algún fragmento presenta muro inserto en la ladera.

### Materiales

Losas de esquisto ferroso de tamaño mediano.

### Bibliografía y Fuentes orales


### Estado de conservación

Ruina, aunque algunos fragmentos permanecen bien visibles.

### Actuaciones recomendadas

<input checked="" type="checkbox"/> Limpieza	Urgencia
<input checked="" type="checkbox"/> Excavación	Alta <input type="checkbox"/>
<input checked="" type="checkbox"/> Consolidación	Media <input type="checkbox"/>
<input type="checkbox"/> Reconstrucción didáctica	Baja <input checked="" type="checkbox"/>

Fecha  Autores





Nº de construcción 137

Nº de estructura 137a



Nº de construcción 137

Nº de estructura 137a




Nº de construcción 137

Nº de estructura 137a





## Construcción N° 138



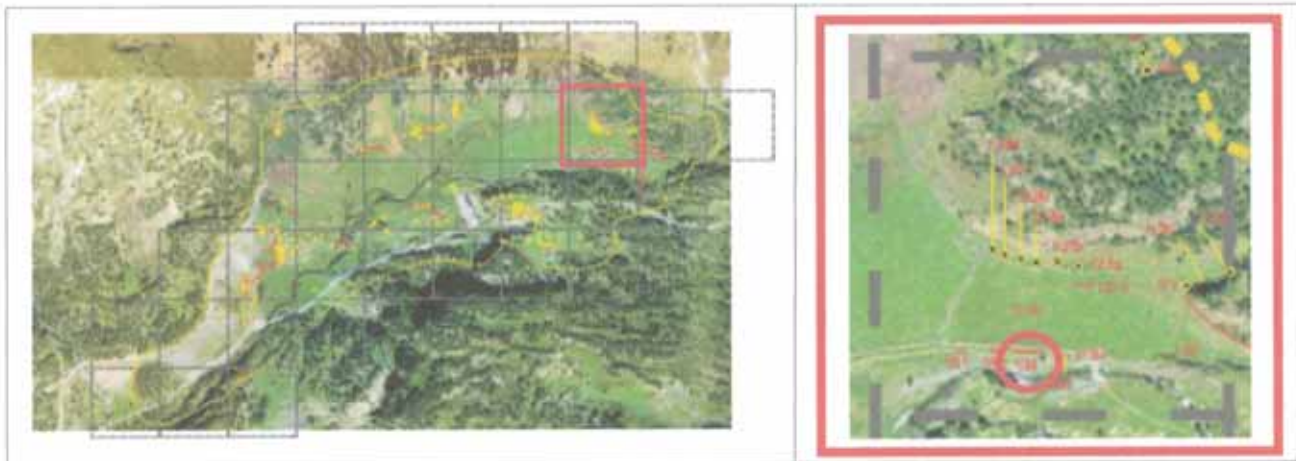
### Estructuras que componen la construcción

1 muro (138 a)

### Descripción de la construcción y relación con otras

Restos de muro que apenas sobresalen del suelo a escasa distancia al S del muro del Prau (Estr. 125b), y con trazado aproximadamente paralelo al río. Se encuentra cerca de otros 4 muros.

## EMPLAZAMIENTO



## Coordenadas

UTM 31T CH X 0304856 Y 4728868 Altitud 1.757 m Margen de error 9 m

Municipio Benasque

Topónimo Pllan del Hospital Mapa IGN 148 (63-16)

Catastro 148-60 Polígono 8 Parcela 8

Unidad Explotación Pastoral Nº 1. Fuen Roya Rodal 297 n Monte U.P. 30

## Acceso

Carretera A-139. Pista asfaltada hacia la Besurta. Desvío al Hospital de Benasque. Sendero balizado hacia Peña Blanca.

## Ubicación de la construcción

Cresta  Collado  Ladera  Meseta  Pie de roquedo  Llano

## Entorno natural

-Vegetación Pradera  Bosque  Pedregal

-Flora en las estructuras construidas A completar por un biólogo

-Fauna en las estructuras construidas A completar por un biólogo

-Hidrología Río Ésera Distancia 10 m

## DESCRIPCIÓN (MURO)

Nº de construcción Nº de estructura 

### Coordenadas

UTM 31T CH X  Y Altitud Margen de error Situación Paramento Espesor medio 

Parece de doble cara, pero apenas sobresale del suelo.

### Materiales

Bloques y losas de esquisto ferroso, de tamaño mediano y grande.

Orientación Longitud 

### Bibliografía y Fuentes orales

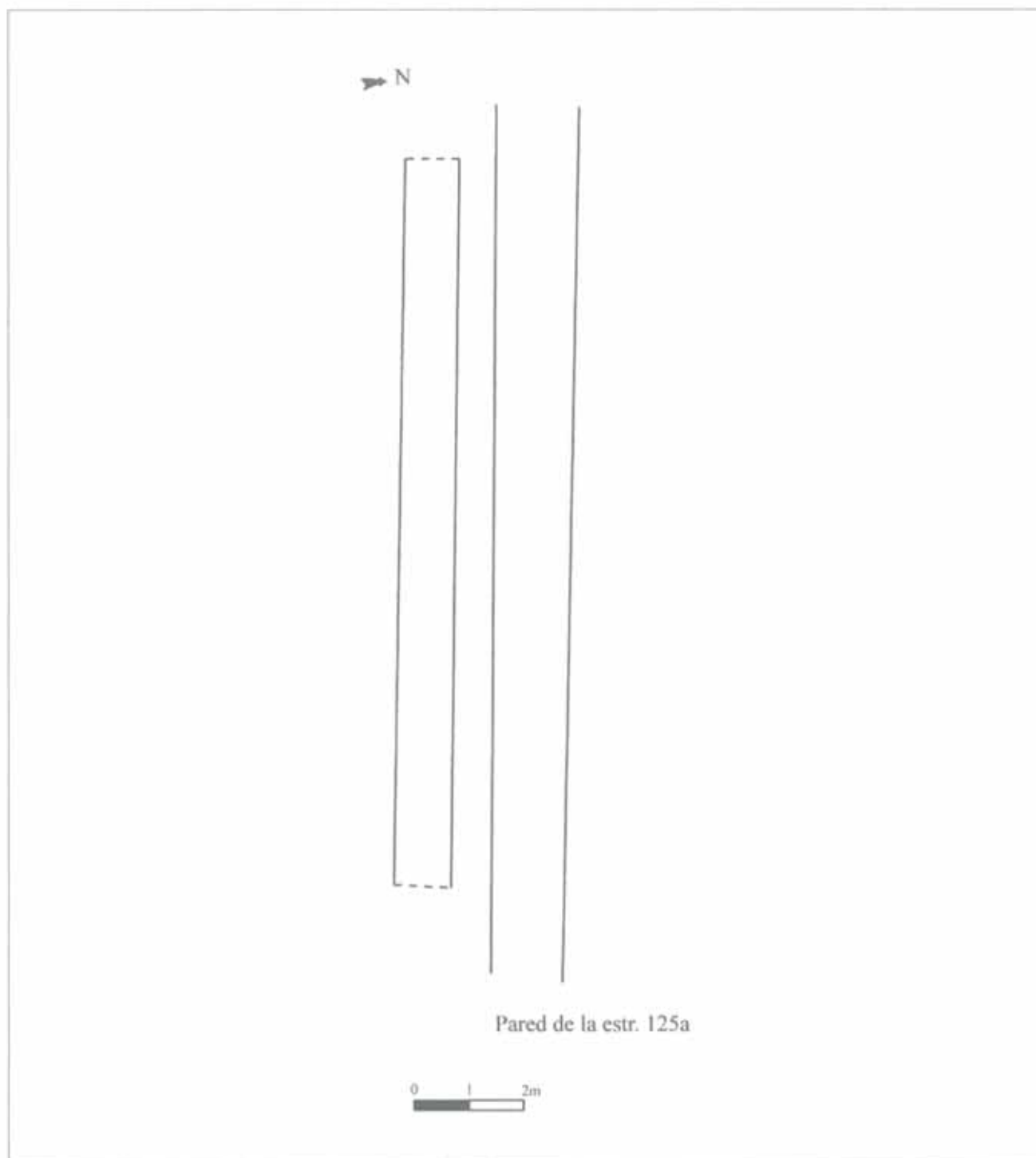
### Estado de conservación

Construcción arrasada.


### Actuaciones recomendadas

- |   |  |
|---|--|
| <input type="checkbox"/> Limpieza                 | Urgencia                                 |
| <input checked="" type="checkbox"/> Excavación    | Alta <input checked="" type="checkbox"/> |
| <input type="checkbox"/> Consolidación            | Media <input type="checkbox"/>           |
| <input type="checkbox"/> Reconstrucción didáctica | Baja <input type="checkbox"/>            |

Fecha  Autores



## Construcción N° 139



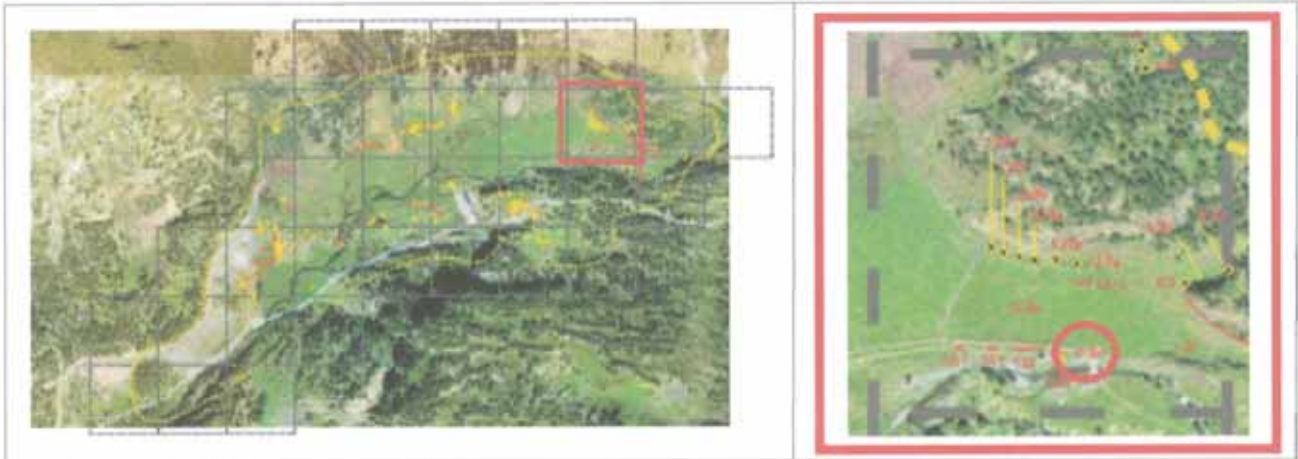
### Estructuras que componen la construcción

1 muro (139 a)

### Descripción de la construcción y relación con otras

Restos de muro que apenas sobresalen del suelo, de trazado perpendicular al muro del Prau (Estr. 125b) donde acaba.  
Se encuentra cerca de otros 4 muros.

**EMPLAZAMIENTO**



**Coordenadas**

UTM 31T CH X  Y  Altitud  Margen de error

**Municipio**

Topónimo  Mapa IGN

Catastro  Polígono  Parcela

Unidad Explotación Pastoral  Rodal  Monte U.P.

**Acceso**

Carretera A-139. Pista asfaltada hacia la Besurta. Desvío al Hospital de Benasque. Sendero balizado hacia Peña Blanca.

**Ubicación de la construcción**

Cresta  Collado  Ladera  Meseta  Pie de roquedo  Llano

**Entorno natural**

-Vegetación Pradera  Bosque  Pedregal

-Flora en las estructuras construidas

-Fauna en las estructuras construidas

-Hidrología  Distancia

## DESCRIPCIÓN (MURO)

Nº de construcción Nº de estructura 

### Coordenadas

UTM 31T CH X  Y Altitud Margen de error Situación Paramento Espesor medio 

Parece de doble cara, pero apenas sobresale del suelo.

### Materiales

Bloques de esquisto ferroso y de caliza, de tamaño irregular.

Orientación Longitud 

### Bibliografía y Fuentes orales

### Estado de conservación

Construcción arrasada.

### Actuaciones recomendadas

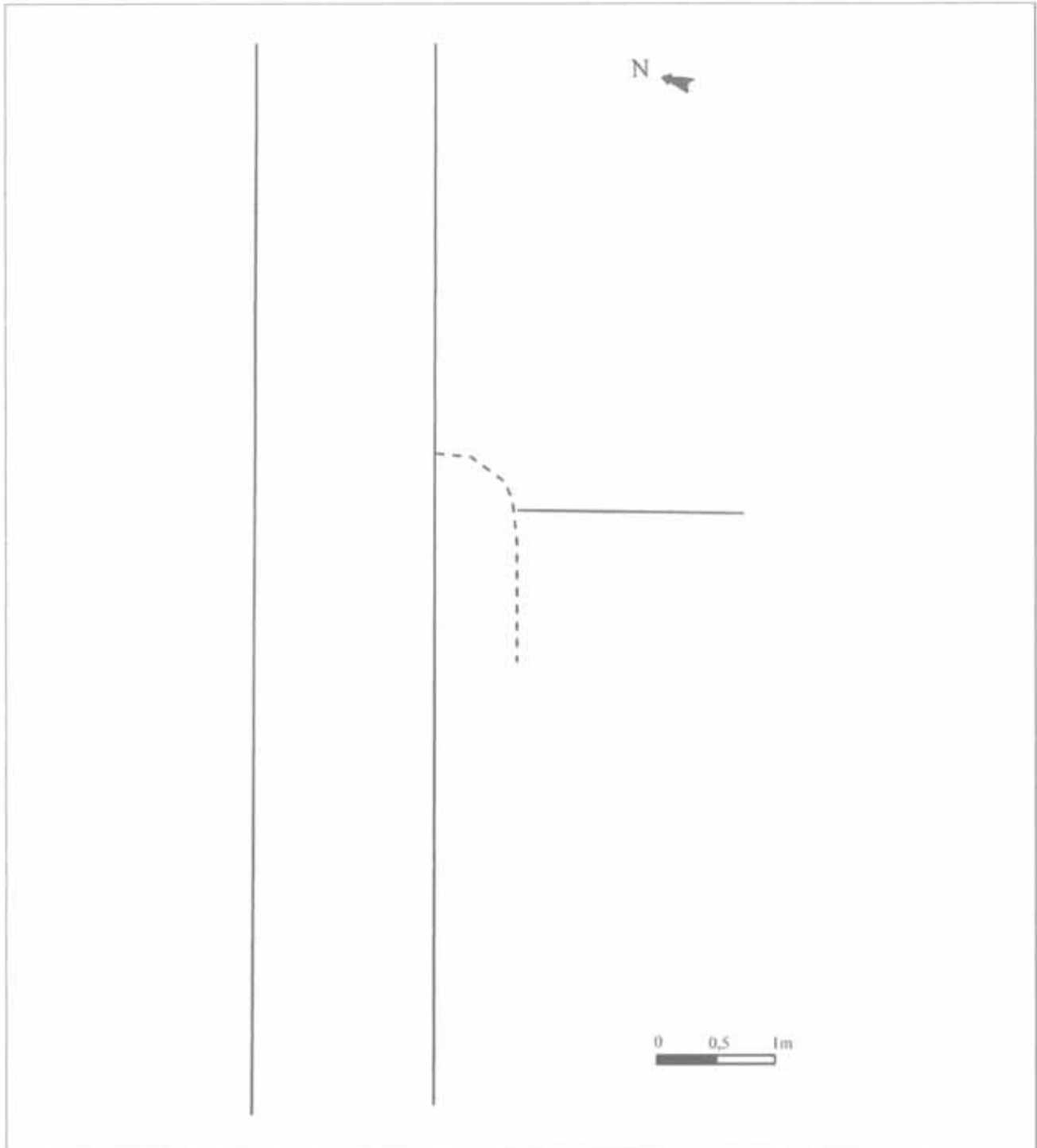
- |   |  |
|---|--|
| <input type="checkbox"/> Limpieza                 | <b>Urgencia</b>                          |
| <input checked="" type="checkbox"/> Excavación    | Alta <input type="checkbox"/>            |
| <input type="checkbox"/> Consolidación            | Media <input type="checkbox"/>           |
| <input type="checkbox"/> Reconstrucción didáctica | Baja <input checked="" type="checkbox"/> |

Fecha  Autores

CROQUIS

Nº de construcción 139

Nº de estructura 139a





## Construcción N° 140



### Estructuras que componen la construcción


1 muro (140 a)

### Descripción de la construcción y relación con otras

Restos de muro que apenas sobresalen del suelo a 2,60 m al S del muro del Prau (Estr. 125b), y con trazado aproximadamente paralelo al río.

Se encuentra cerca de otros 4 muros, a 9,80 m de uno (Constr. 138) y 6,20 m de otro (Constr. 139).

**EMPLAZAMIENTO**



**Coordenadas**

UTM 31T CH X  Y  Altitud  Margen de error

**Municipio**

Topónimo  Mapa IGN

Catastro  Polígono  Parcela

Unidad Explotación Pastoral  Rodal  Monte U.P.

**Acceso**

Carretera A-139. Pista asfaltada hacia la Besurta. Desvío al Hospital de Benasque. Sendero balizado hacia Peña Blanca.

**Ubicación de la construcción**

Cresta  Collado  Ladera  Meseta  Pie de roquedo  Llano

**Entorno natural**

-Vegetación Pradera  Bosque  Pedregal

-Flora en las estructuras construidas

-Fauna en las estructuras construidas

-Hidrología  Distancia

**DESCRIPCIÓN (MURO)**

Nº de construcción

Nº de estructura

**Coordenadas**

UTM 31T CH X  Y

Altitud

Margen de error

Situación

Paramento Espesor medio

No resulta visible.

**Materiales**

Bloques de esquisto ferroso.

Orientación

Longitud

**Bibliografía y Fuentes orales**

**Estado de conservación**

Construcción arrasada.

**Actuaciones recomendadas**

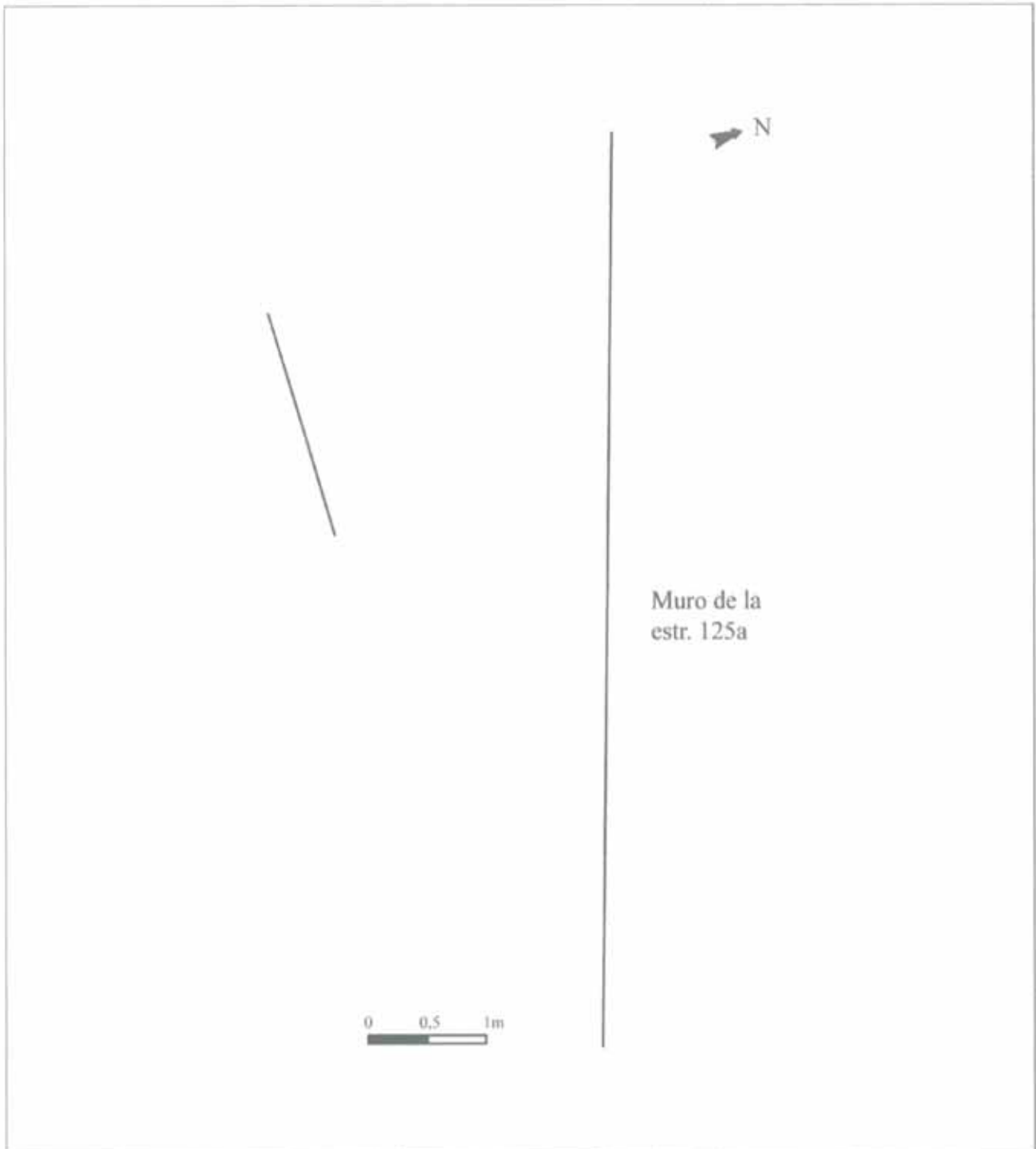
<input type="checkbox"/> Limpieza	<b>Urgencia</b>
<input checked="" type="checkbox"/> Excavación	Alta <input type="checkbox"/>
<input type="checkbox"/> Consolidación	Media <input type="checkbox"/>
<input type="checkbox"/> Reconstrucción didáctica	Baja <input checked="" type="checkbox"/>

Fecha  Autores

CROQUIS

Nº de construcción

Nº de estructura



## Construcción N° 141

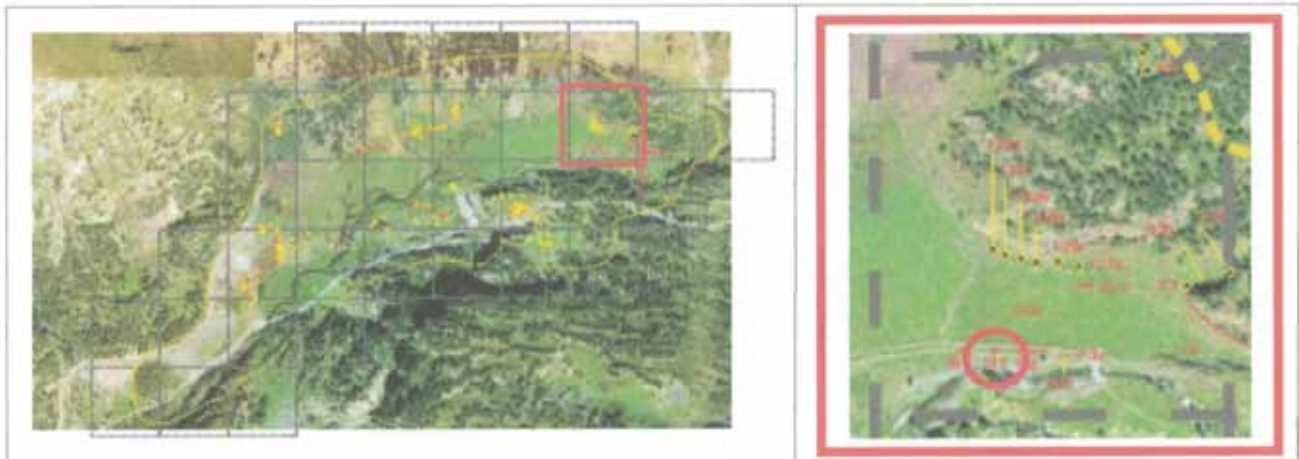


### Estructuras que componen la construcción

1 muro (141 a)

### Descripción de la construcción y relación con otras

Restos de muro que apenas sobresalen del suelo a 3,20 m al S del muro del Prau (Estr. 125b), y con trazado aproximadamente paralelo al río.  
Se encuentra cerca de otros 4 muros, a 6,50 m de uno de ellos (Constr. 138).

**EMPLAZAMIENTO****Coordenadas**

UTM 31T CH X  Y  Altitud  Margen de error

Municipio

Topónimo  Mapa IGN

Catastro  Polígono  Parcela

Unidad Explotación Pastoral  Rodal  Monte U.P.

**Acceso**

Carretera A-139. Pista asfaltada hacia la Besurta. Desvío al Hospital de Benasque. Sendero balizado hacia Peña Blanca.

**Ubicación de la construcción**

Cresta  Collado  Ladera  Meseta  Pie de roquedo  Llano

**Entorno natural**

-Vegetación Pradera  Bosque  Pedregal

-Flora en las estructuras construidas

-Fauna en las estructuras construidas

-Hidrología  Distancia

## DESCRIPCIÓN (MURO)

Nº de construcción Nº de estructura 

### Coordenadas

UTM 31T CH X  Y Altitud Margen de error Situación Paramento Espesor medio 

### Materiales

Orientación Longitud 

### Bibliografía y Fuentes orales

### Estado de conservación

### Actuaciones recomendadas


- |   |  |
|---|--|
| <input type="checkbox"/> Limpieza                 | <b>Urgencia</b>                          |
| <input checked="" type="checkbox"/> Excavación    | Alta <input type="checkbox"/>            |
| <input type="checkbox"/> Consolidación            | Media <input type="checkbox"/>           |
| <input type="checkbox"/> Reconstrucción didáctica | Baja <input checked="" type="checkbox"/> |

Fecha  Autores

CROQUIS


Nº de construcción 141

Nº de estructura 141a





## Construcción N° 142



### Estructuras que componen la construcción

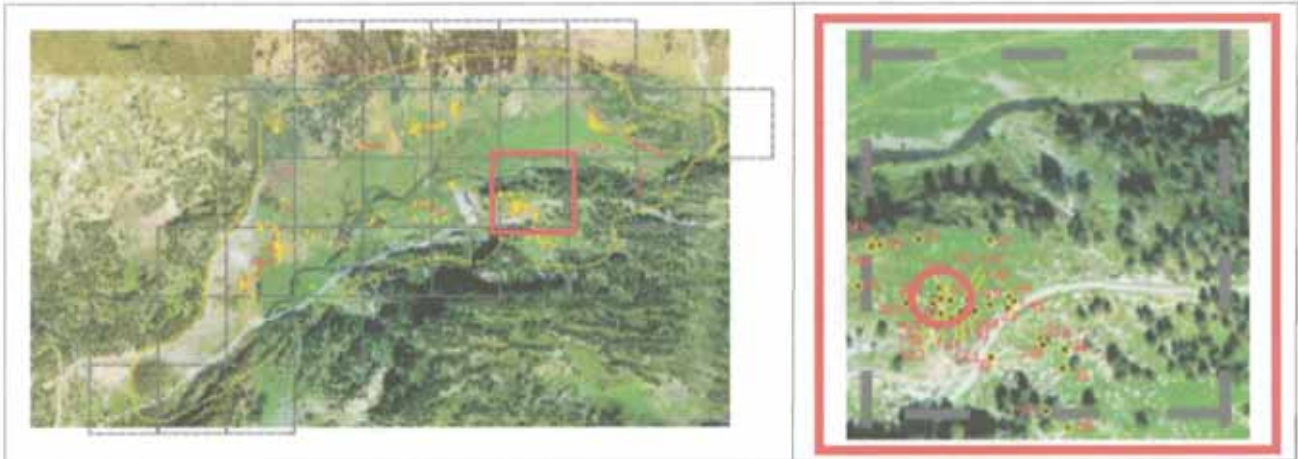
1 estructura no determinada (142 a)

### Descripción de la construcción y relación con otras

Estructura alargada situada en una pequeña elevación natural del terreno. La cara E está constituida por un gran bloque de granito del terreno, la cara W solo resulta visible por un cambio de nivel del suelo. Una hondonada central marca la presencia de esta construcción.

Al N se encuentra una cabaña (Constr. 18) sin que parezca posible establecer una relación entre ambas. Al S, a 1,5 m, se localiza otra construcción (Constr. 20).

**EMPLAZAMIENTO**



**Coordenadas**

UTM 31T CH X  Y  Altitud  Margen de error

**Municipio**

Topónimo  Mapa IGN

Catastro  Polígono  Parcela

Unidad Explotación Pastoral  Rodal  Monte U.P.

**Acceso**

**Ubicación de la construcción**

Cresta  Collado  Ladera  Meseta  Pie de roquedo  Llano

**Entorno natural**

-Vegetación Pradera  Bosque  Pedregal   
 -Flora en las estructuras construidas   
 -Fauna en las estructuras construidas   
 -Hidrología  Distancia

## DESCRIPCIÓN (NO DETERMINADO)

Nº de construcción Nº de estructura 

### Coordenadas extremo

UTM 31T CH X  Y Altitud Margen de error 

### Coordenadas zona media

UTM 31T CH X  Y Altitud Margen de error 

### Coordenadas extremo

UTM 31T CH X  Y Altitud Margen de error Situación 

### Detalle

Estructura alargada no identificable.

### Planta

Circular  Rectangular  Semicircular  Cuadrada  Ovalada  Otra Dimensiones Ext.  X  Int.  X 

### Muros

Paramento  Espesor medio 

Simple alineamiento de piedras y engrosamiento del suelo.

### Materiales

Granito.

### Bibliografía y Fuentes orales

### Estado de conservación

Construcción arrasada.

### Actuaciones recomendadas

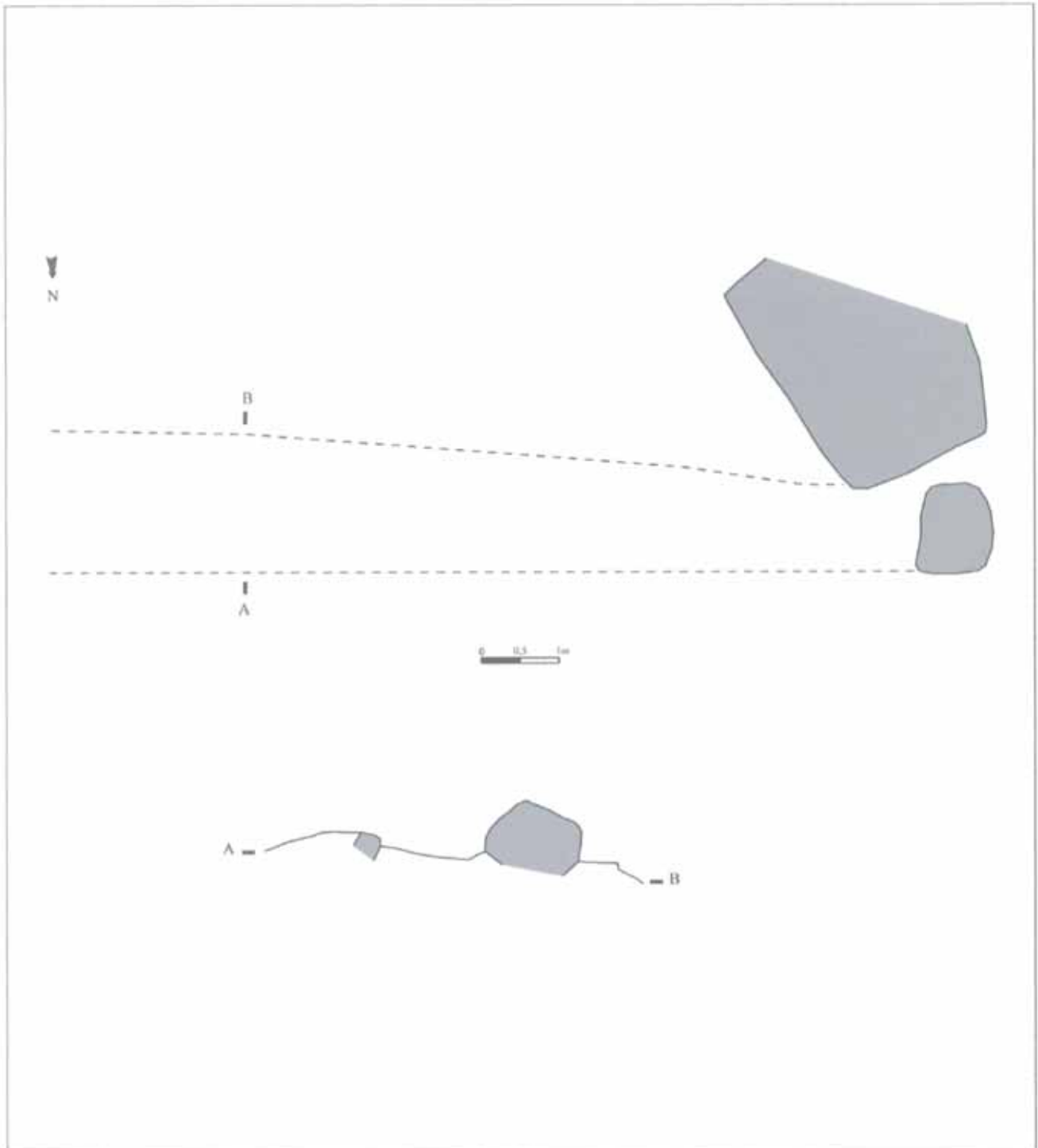
- |   |                                |
|---|--------------------------------|
| <input type="checkbox"/> Limpieza                 | Urgencia                       |
| <input type="checkbox"/> Excavación               | Alta <input type="checkbox"/>  |
| <input type="checkbox"/> Consolidación            | Media <input type="checkbox"/> |
| <input type="checkbox"/> Reconstrucción didáctica | Baja <input type="checkbox"/>  |

Fecha  Autores

CROQUIS

Nº de construcción 142

Nº de estructura 142a



## Construcción Nº 143



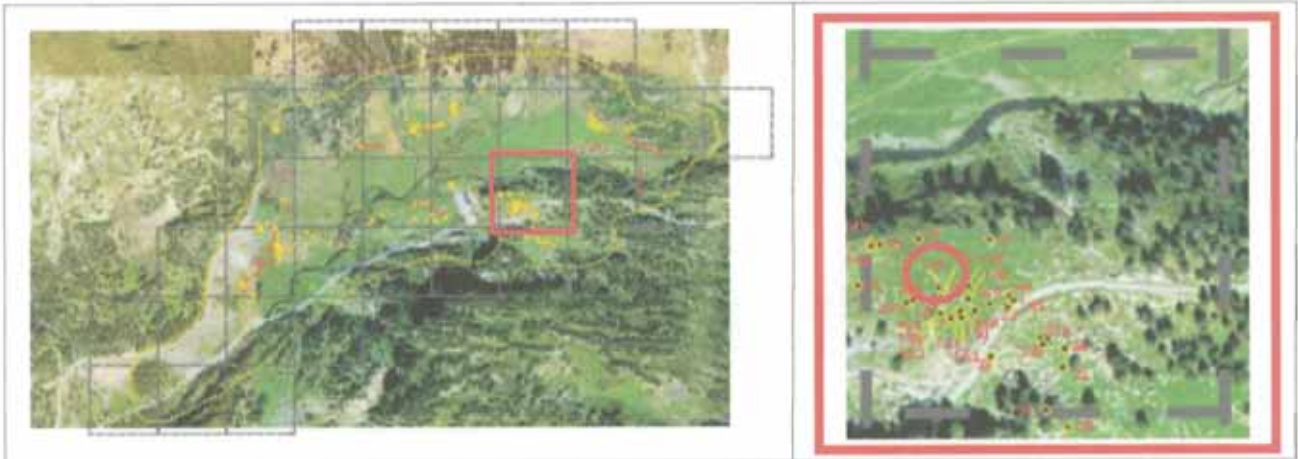
### Estructuras que componen la construcción

1 cabaña (143 a)

### Descripción de la construcción y relación con otras

Estructura acondicionada mediante excavación y nivelación del suelo. De planta semicircular, se prolonga hacia el W en un muro perpendicular formando un pasillo estrecho y corto. Domina toda la parte N de la zona así como el Prau y el Hospital del siglo XVI. 4 m al N se encuentran varias estructuras (Constr. 18a, 20b y 142a).

**EMPLAZAMIENTO**



**Coordenadas**

UTM 31T CH X  Y  Altitud  Margen de error

**Municipio**

Topónimo  Mapa IGN

Catastro  Polígono  Parcela

Unidad Explotación Pastoral  Rodal  Monte U.P.

**Acceso**

Carretera A-139. Pista asfaltada hacia la Besurta. Una vez sobrepasado el Hospital de Benasque, campo a través.

**Ubicación de la construcción**

Cresta  Collado  Ladera  Meseta  Pie de roquedo  Llano

**Entorno natural**

-Vegetación Pradera  Bosque  Pedregal

-Flora en las estructuras construidas

-Fauna en las estructuras construidas

-Hidrología  Distancia

Nº de construcción

## DESCRIPCIÓN (CABAÑA)

Nº de estructura

### Coordenadas

UTM 31T CH X  Y

Altitud

Margen de error

Situación

### Planta

Circular  Rectangular  Semicircular  Cuadrada  Ovalada  Otra

Dimensiones Ext.  X  Int.  X

### Muros

Paramento  Espesor medio

### Materiales

Simple alineamiento de piedras, visible en el lado W y en el arco del círculo en el lado N.

Granito.

### Inscripciones

### Entrada

### Cubierta

No hay constancia  No se conserva

A 1 agua  A 2 aguas  Aterrazada

Orientación

Longitud

### Elementos interiores

### Bibliografía y Fuentes orales

### Elementos exteriores

### Estado de conservación

Construcción arrasada.

### Actuaciones recomendadas

- |   |                                |
|---|--------------------------------|
| <input type="checkbox"/> Limpieza                 | Urgencia                       |
| <input type="checkbox"/> Excavación               | Alta <input type="checkbox"/>  |
| <input type="checkbox"/> Consolidación            | Media <input type="checkbox"/> |
| <input type="checkbox"/> Reconstrucción didáctica | Baja <input type="checkbox"/>  |

### Material mueble

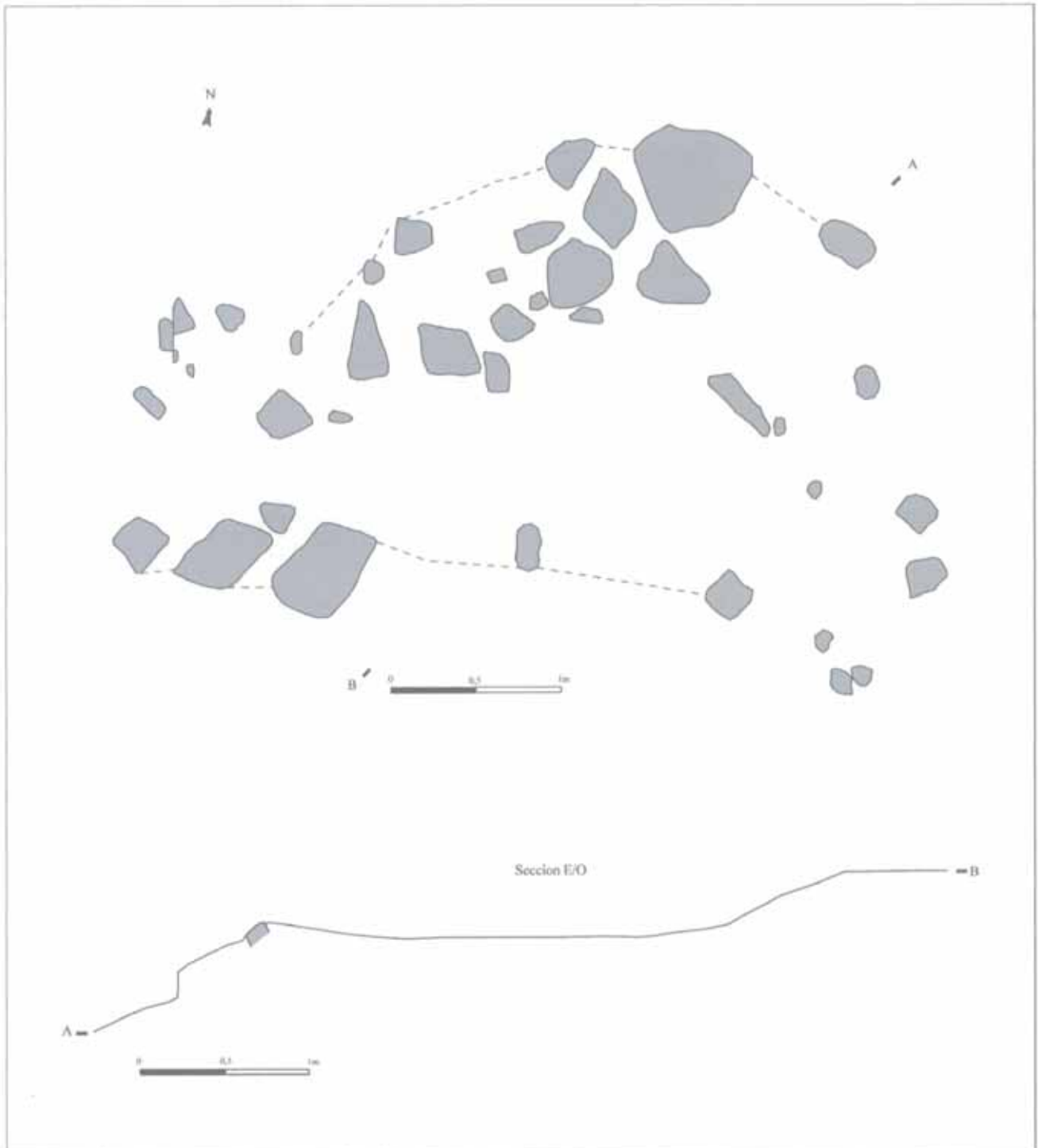
Fragmentos de carbón visibles en superficie, tal vez fruto de la actividad de marmotas.

Fecha  Autores


CROQUIS

Nº de construcción 143

Nº de estructura 143a







Nº de construcción 143

Nº de estructura 143a



## Construcción N° 144



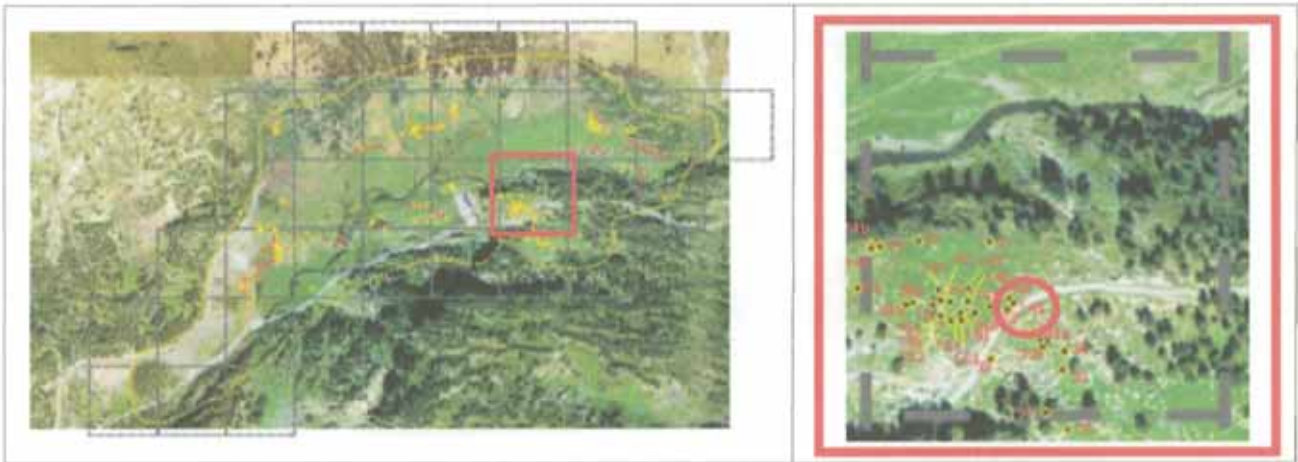
### Estructuras que componen la construcción

1 estructura no determinada (144 a)

### Descripción de la construcción y relación con otras

Montón circular de piedras.

**EMPLAZAMIENTO**



**Coordenadas**

UTM 31T CH X  Y  Altitud  Margen de error

**Municipio**

Topónimo  Mapa IGN

Catastro  Polígono  Parcela

Unidad Explotación Pastoral  Rodal  Monte U.P.

**Acceso**

**Ubicación de la construcción**

Cresta  Collado  Ladera  Meseta  Pie de roquedo  Llano

**Entorno natural**

-Vegetación Pradera  Bosque  Pedregal

-Flora en las estructuras construidas

-Fauna en las estructuras construidas

-Hidrología  Distancia

**DESCRIPCIÓN (NO DETERMINADO)**

Nº de construcción

Nº de estructura

**Coordenadas extremo**

UTM 31T CH X  Y

Altitud

Margen de error

**Coordenadas zona media**

UTM 31T CH X  Y

Altitud

Margen de error

**Coordenadas extremo**

UTM 31T CH X  Y

Altitud

Margen de error

Situación

**Detalle**

Acumulación circular de piedras.

**Planta**

Circular  Rectangular  Semicircular  Cuadrada  Ovalada  Otra

Dimensiones Ext.  X  Int.  X

**Muros**

Paramento  Espesor medio

No es apreciable.

**Materiales**

Granito.

**Bibliografía y Fuentes orales**

**Estado de conservación**

Construcción arrasada.

**Actuaciones recomendadas**

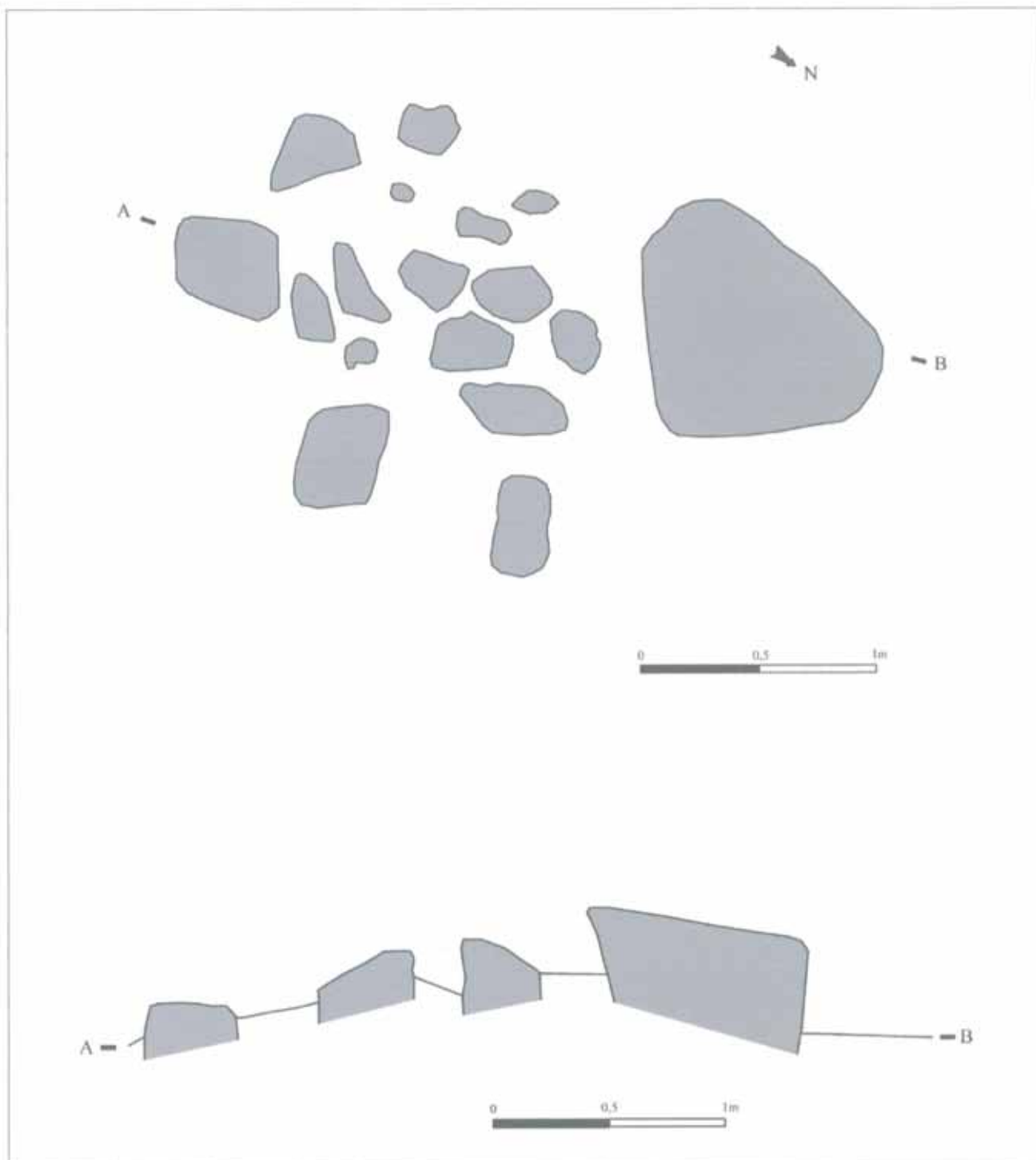
- |   |                                |
|---|--------------------------------|
| <input type="checkbox"/> Limpieza                 | <b>Urgencia</b>                |
| <input type="checkbox"/> Excavación               | Alta <input type="checkbox"/>  |
| <input type="checkbox"/> Consolidación            | Media <input type="checkbox"/> |
| <input type="checkbox"/> Reconstrucción didáctica | Baja <input type="checkbox"/>  |

Fecha  Autores

CROQUIS

Nº de construcción 144

Nº de estructura 144a



## Construcción N° 145



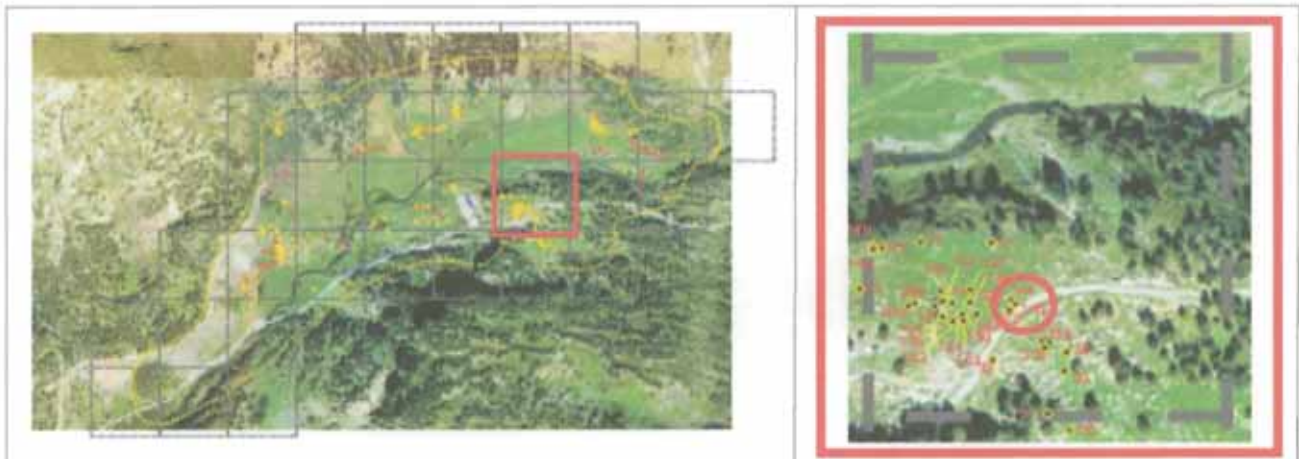
### Estructuras que componen la construcción

1 cabaña (145 a)

### Descripción de la construcción y relación con otras

Pequeña estructura apoyada en una gran roca al W, con solo dos caras visibles en los lados S y E. Ambos forman una estructura en semi-círculo en la parte SE.

Se encuentra a 2 m al S de otra estructura (Constr. 144a) y la roca sobre la que apoya sirve asimismo de base a otra estructura (Constr. 22a).

**EMPLAZAMIENTO****Coordenadas**

UTM 31T CH X  Y  Altitud  Margen de error

**Municipio**

Topónimo  Mapa IGN

Catastro  Polígono  Parcela

Unidad Explotación Pastoral  Rodal  Monte U.P.

**Acceso**

Carretera A-139. Pista asfaltada hacia la Besurta.

**Ubicación de la construcción**

Cresta  Collado  Ladera  Meseta  Pie de roquedo  Llano

**Entorno natural**

-Vegetación Pradera  Bosque  Pedregal

-Flora en las estructuras construidas

-Fauna en las estructuras construidas

-Hidrología  Distancia



Nº de construcción

## DESCRIPCIÓN (CABAÑA)

Nº de estructura

### Coordenadas

UTM 31T CH X  Y

Altitud

Margen de error

Situación

### Planta

Circular  Rectangular  Semicircular  Cuadrada  Ovalada  Otra

Dimensiones Ext.  X  Int.  X

### Muros

Paramento  Espesor medio

Solo quedan a la vista los lados S y E. En el lado S se distinguen algunos escombros y en el lado E un alineamiento de piedras.

### Materiales

Granito y esquisto.

### Inscripciones

### Entrada

### Cubierta

No hay constancia  No se conserva

A 1 agua  A 2 aguas  Aterrazada

Orientación

Longitud

### Elementos interiores

### Bibliografía y Fuentes orales

### Elementos exteriores

### Estado de conservación

Construcción arrasada.

### Material mueble

### Actuaciones recomendadas

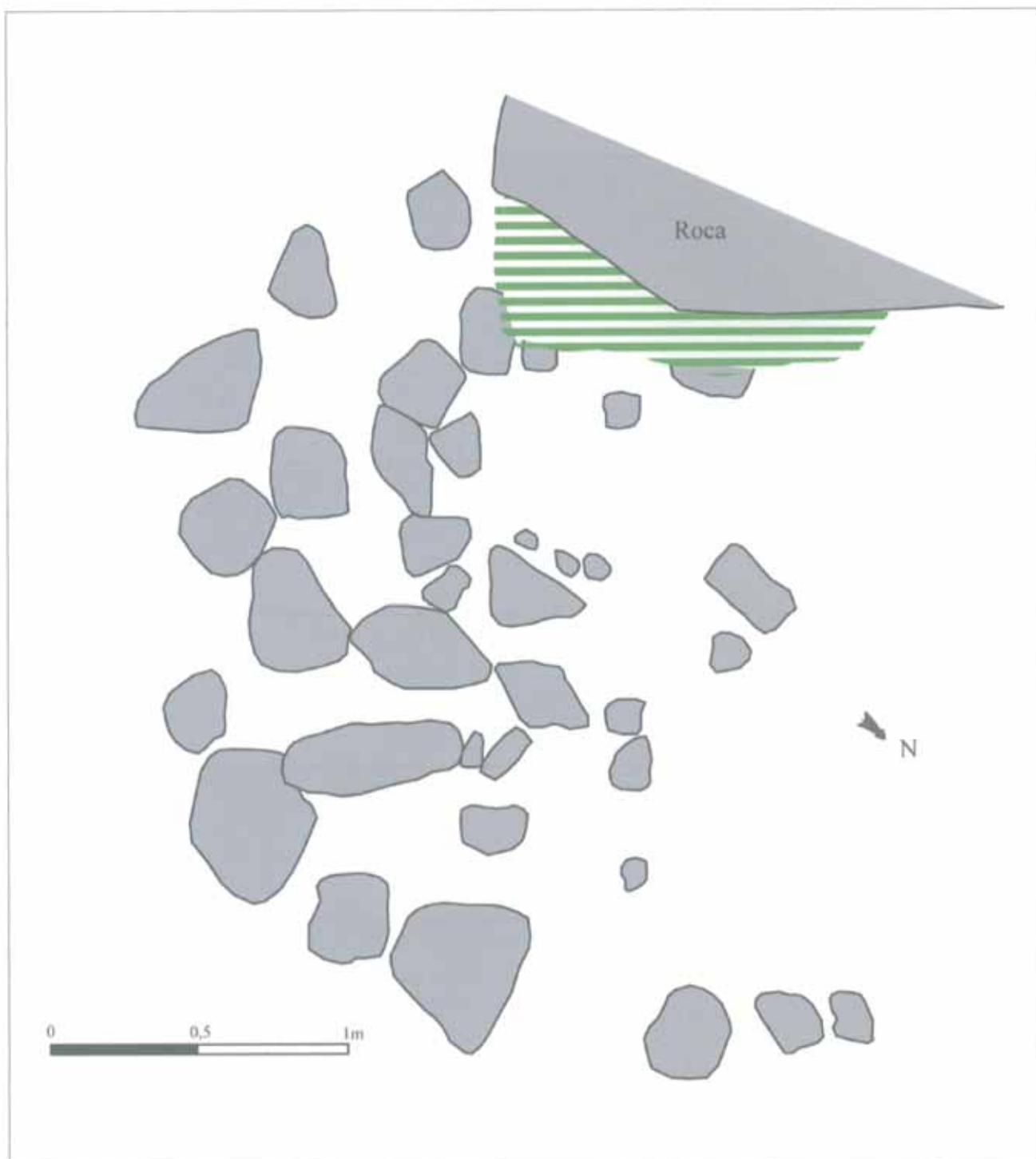
- |   |                                |
|---|--------------------------------|
| <input type="checkbox"/> Limpieza                 | Urgencia                       |
| <input type="checkbox"/> Excavación               | Alta <input type="checkbox"/>  |
| <input type="checkbox"/> Consolidación            | Media <input type="checkbox"/> |
| <input type="checkbox"/> Reconstrucción didáctica | Baja <input type="checkbox"/>  |

Fecha  Autores

CROQUIS

Nº de construcción 145

Nº de estructura 145a





## Construcción N° 146



### Estructuras que componen la construcción

1 cabaña (146 a)

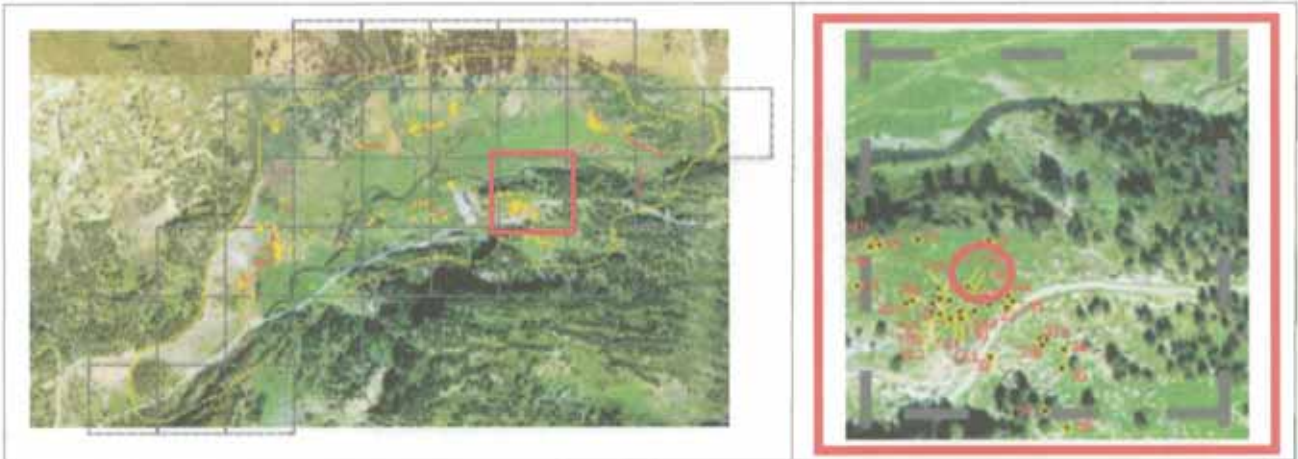
### Descripción de la construcción y relación con otras

Pequeña estructura situada entre dos grandes rocas en las caras N y S. Al E y al W son visibles dos amontonamientos de piedras entre la vegetación.

Al W del muro resalta la existencia de un espacio vacío entre gruesas piedras de granito, pero resulta imposible solo a partir de la prospección si esta zona está relacionada con la Constr. 146a.

Se encuentra muy cercana a un gran número de construcciones.

**EMPLAZAMIENTO**



**Coordenadas**

UTM 31T CH X  Y  Altitud  Margen de error

**Municipio**

Topónimo  Mapa IGN

Catastro  Polígono  Parcela

Unidad Explotación Pastoral  Rodal  Monte U.P.

**Acceso**

Carretera A-139. Pista asfaltada hacia la Besurta. Una vez sobrepasado el Hospital de Benasque, campo a través.

**Ubicación de la construcción**

Cresta  Collado  Ladera  Meseta  Pie de roquedo  Llano

**Entorno natural**

-Vegetación Pradera  Bosque  Pedregal

-Flora en las estructuras construidas

-Fauna en las estructuras construidas

-Hidrología  Distancia

Nº de construcción 146

## DESCRIPCIÓN (CABAÑA)

Nº de estructura 146a

### Coordenadas

UTM 31T CH X 0304611 Y 4728705

Altitud 1.793 m

Margen de error 6 m

Situación Apoyada en una gran roca

### Planta

Circular  Rectangular  Semicircular  Cuadrada  Ovalada  Otra

Dimensiones Ext. 2,10 m X 1,90 m Int.  X

### Muros

Paramento Espesor medio

Simple alineamiento de piedras que marca una diferencia del nivel del suelo.

### Materiales

Granito.

### Inscripciones

### Entrada

Orientación

Longitud

### Cubierta

No hay constancia  No se conserva

A 1 agua  A 2 aguas  Aterrazada

### Elementos interiores

### Bibliografía y Fuentes orales

### Elementos exteriores

### Estado de conservación

Construcción arrasada.

### Material mueble

### Actuaciones recomendadas

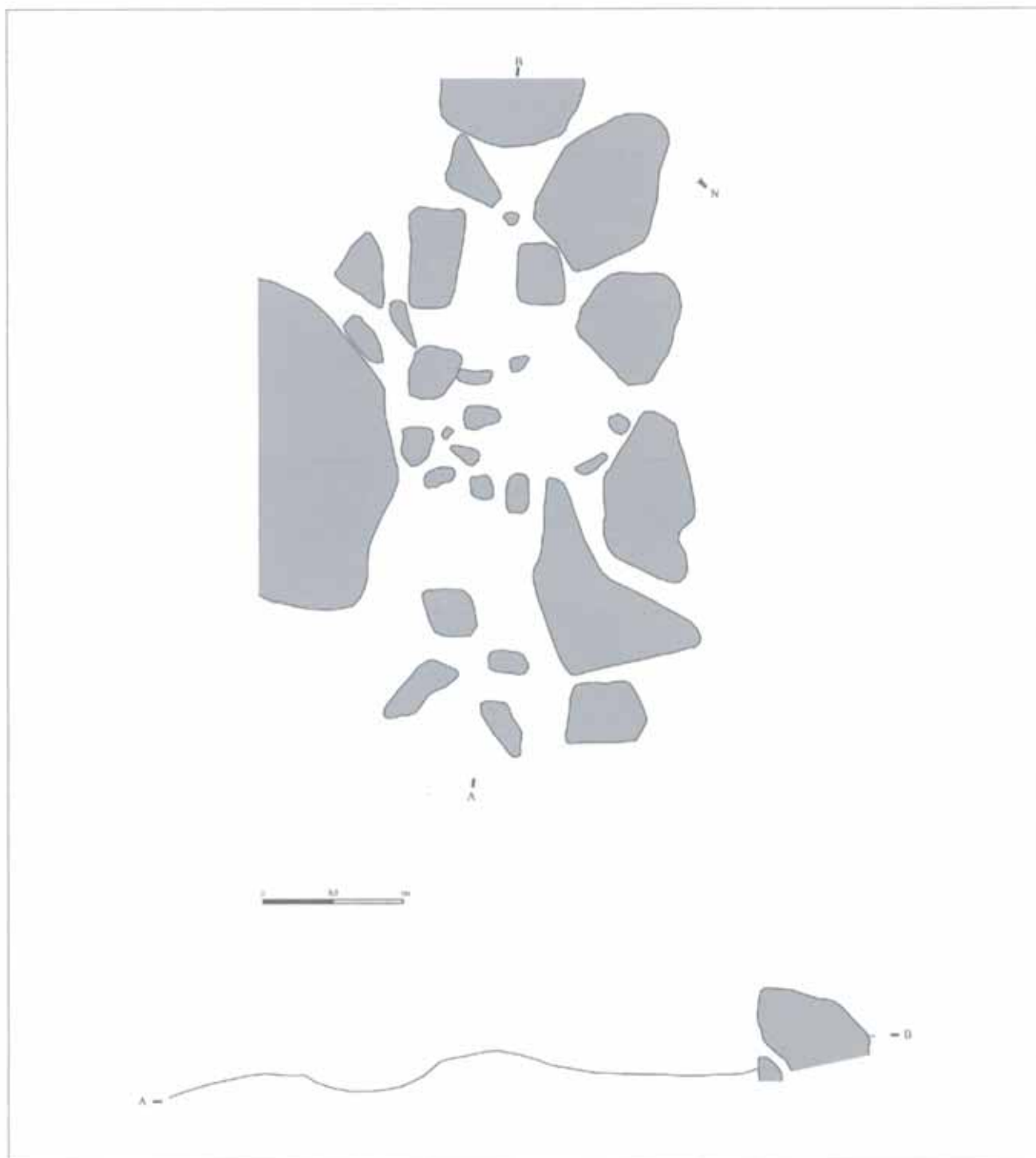
- |   |                                |
|---|--------------------------------|
| <input type="checkbox"/> Limpieza                 | Urgencia                       |
| <input type="checkbox"/> Excavación               | Alta <input type="checkbox"/>  |
| <input type="checkbox"/> Consolidación            | Media <input type="checkbox"/> |
| <input type="checkbox"/> Reconstrucción didáctica | Baja <input type="checkbox"/>  |

Fecha 15-07-2004 Autores Carine Calastrenc

CROQUIS

Nº de construcción 146

Nº de estructura 146a







## Construcción N° 147



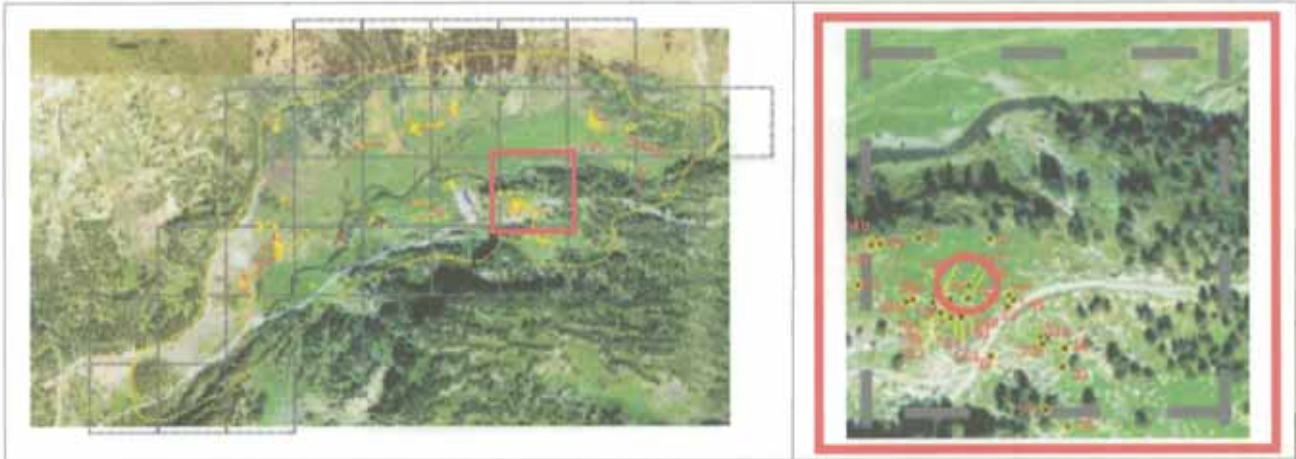
### Estructuras que componen la construcción

1 estructura no determinada (147 a)

### Descripción de la construcción y relación con otras

Se trata de un espacio llano situado sobre una ladera que domina al N el Prau del Hospital. Puede tratarse de una terraza pero los datos obtenidos en la prospección visual no permiten determinar con precisión la tipología a la que responde esta construcción.

Se encuentra muy cercana a un gran número de construcciones.

**EMPLAZAMIENTO****Coordenadas**

UTM 31T CH X  Y  Altitud  Margen de error

**Municipio**

Topónimo  Mapa IGN

Catastro  Polígono  Parcela

Unidad Explotación Pastoral  Rodal  Monte U.P.

**Acceso**

Carretera A-139. Pista asfaltada hacia la Besurta. Una vez sobrepasado el Hospital de Benasque, campo a través.

**Ubicación de la construcción**

Cresta  Collado  Ladera  Meseta  Pie de roquedo  Llano

**Entorno natural**

-Vegetación Pradera  Bosque  Pedregal

-Flora en las estructuras construidas

-Fauna en las estructuras construidas

-Hidrología  Distancia

**DESCRIPCIÓN (NO DETERMINADO)**

Nº de construcción

Nº de estructura

**Coordenadas extremo**

UTM 31T CH X  Y

Altitud

Margen de error

**Coordenadas zona media**

UTM 31T CH X  Y

Altitud

Margen de error

**Coordenadas extremo**

UTM 31T CH X  Y

Altitud

Margen de error

Situación

**Detalle**

Posible terraza de gran anchura.

**Planta**

Circular  Rectangular  Semicircular  Cuadrada  Ovalada  Otra

Dimensiones Ext.  X  Int.  X

**Muros**

Paramento  Espesor medio

Los muros solo son visibles gracias a la diferencia de nivel del suelo.

**Materiales**

Granito.

**Bibliografía y Fuentes orales**

**Estado de conservación**

Construcción arrasada.

**Actuaciones recomendadas**


<input type="checkbox"/> Limpieza	<b>Urgencia</b>
<input type="checkbox"/> Excavación	Alta <input type="checkbox"/>
<input type="checkbox"/> Consolidación	Media <input type="checkbox"/>
<input type="checkbox"/> Reconstrucción didáctica	Baja <input type="checkbox"/>


Fecha  Autores

CROQUIS

Nº de construcción 147

Nº de estructura 147a





## Construcción N° 148



### Estructuras que componen la construcción

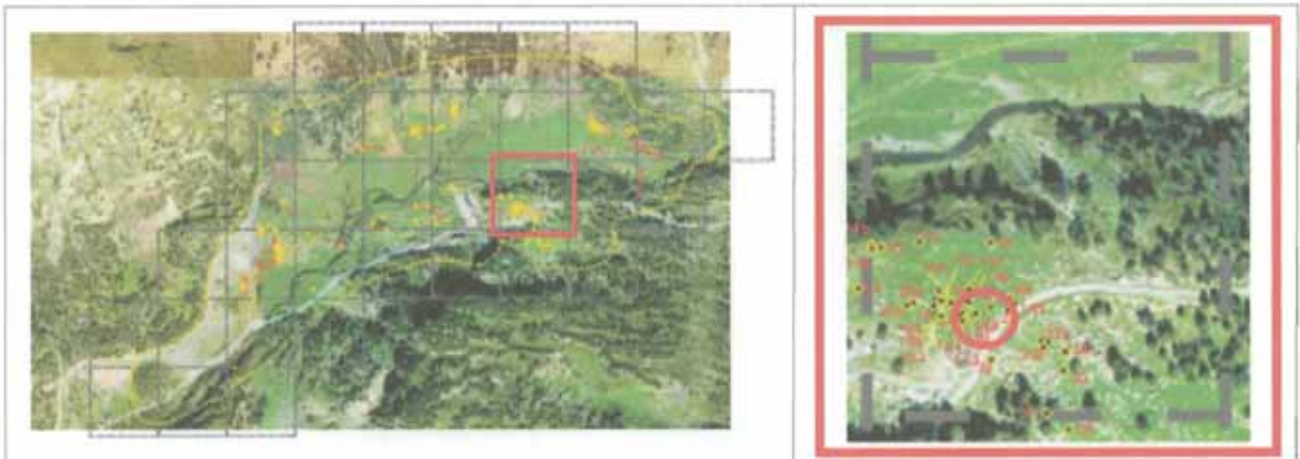
1 cabaña (148 a)

### Descripción de la construcción y relación con otras

Estructura orientada al SE que se apoya en una gran roca que forma el ángulo NW. Solo una pequeña deformación del suelo atestigua la presencia de los muros. Su contorno, por tanto, no puede ser precisado con exactitud solo a partir de una prospección visual.

Se encuentra muy cercana a un gran número de construcciones.

## EMPLAZAMIENTO



## Coordenadas

UTM 31T CH X 0304613 Y 4728699 Altitud 1.782 m Margen de error 9 m

Municipio Benasque

Topónimo Pileta del Cobarcho del Espital Mapa IGN 148 (63-16)

Catastro 148-60 Polígono 8 Parcela 28

Unidad Explotación Pastoral Nº 1. Fuen Roya Rodal 295 m Monte U.P. 30

## Acceso

Carretera A-139. Pista asfaltada hacia la Besurta. Una vez sobrepasado el Hospital de Benasque, campo a través.

## Ubicación de la construcción

Cresta  Collado  Ladera  Meseta  Pie de roquedo  Llano

## Entorno natural

-Vegetación Pradera  Bosque  Pedregal

-Flora en las estructuras construidas A completar por un biólogo

-Fauna en las estructuras construidas A completar por un biólogo

-Hidrología Río Ésera Distancia 90 m

## DESCRIPCIÓN (CABAÑA)

Nº de construcción Nº de estructura 

### Coordenadas

UTM 31T CH X  Y Altitud Margen de error Situación 

### Planta

Circular  Rectangular  Semicircular  Cuadrada  Ovalada  Otra Dimensiones Ext.  X  Int.  X 

### Muros

Paramento  Espesor medio 

### Materiales

### Inscripciones

### Entrada

### Cubierta

No hay constancia  No se conserva A 1 agua  A 2 aguas  Aterrazada Orientación Longitud 

### Elementos interiores

### Bibliografía y Fuentes orales

### Elementos exteriores

### Estado de conservación

### Actuaciones recomendadas

<input type="checkbox"/> Limpieza	Urgencia
<input checked="" type="checkbox"/> Excavación	Alta <input type="checkbox"/>
<input type="checkbox"/> Consolidación	Media <input type="checkbox"/>
<input type="checkbox"/> Reconstrucción didáctica	Baja <input checked="" type="checkbox"/>

### Material mueble


Fecha  Autores



CROQUIS

Nº de construcción 148

Nº de estructura 148a





## Construcción N° 149



### Estructuras que componen la construcción

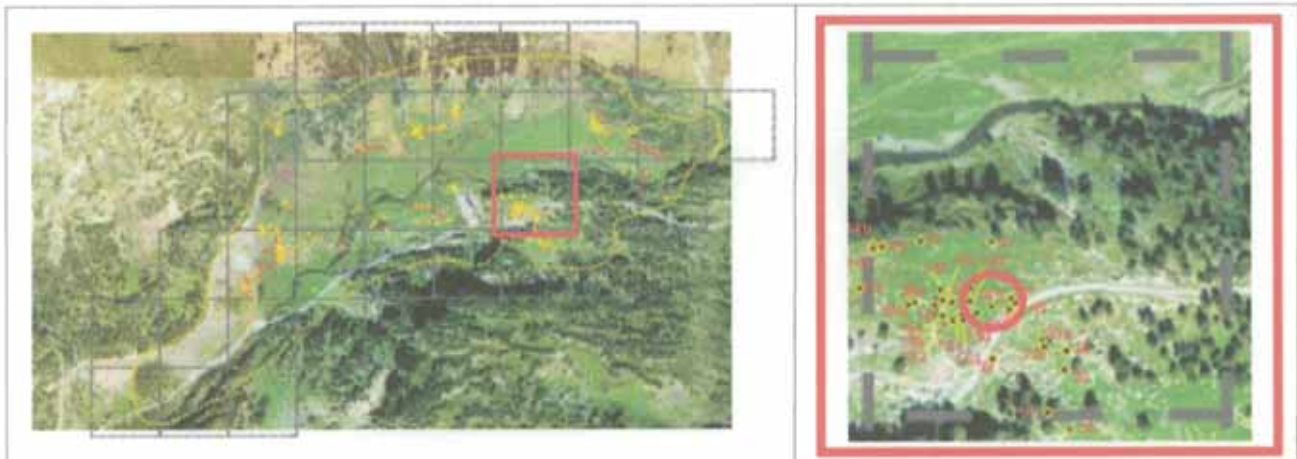
1 cabaña (149 a)

### Descripción de la construcción y relación con otras

Pequeña estructura de forma aproximadamente rectangular, orientada al SE y cuya cara N está formada por una gran roca. Solo se percibe por una ligera deformación del suelo y por una diferencia de nivel entre la parte interior y la exterior.

Se encuentra a unos 4 m al NW de varias estructuras (Constr. 22a, 144a y 145a) y a unos 6 m al E de otra estructura (Constr. 148a).

## EMPLAZAMIENTO



## Coordenadas

UTM 31T CH X 0304625 Y 4728703 Altitud 1.787 m Margen de error 7 m

Municipio Benasque

Topónimo Pilleta del Cobarcho del Espital Mapa IGN 148 (63-16)

Catastro 148-60 Polígono 8 Parcela 28

Unidad Explotación Pastoral Nº 1. Fuen Roya Rodal 295 m Monte U.P. 30

## Acceso

Carretera A-139. Pista asfaltada hacia la Besurta. Una vez sobrepasado el Hospital de Benasque, campo a través.

## Ubicación de la construcción

Cresta  Collado  Ladera  Meseta  Pie de roquedo  Llano

## Entorno natural

-Vegetación Pradera  Bosque  Pedregal

-Flora en las estructuras construidas A completar por un biólogo

-Fauna en las estructuras construidas A completar por un biólogo

-Hidrología Río Ésera Distancia 90 m

Nº de construcción

## DESCRIPCIÓN (CABAÑA)

Nº de estructura

### Coordenadas

UTM 31T CH X  Y

Altitud

Margen de error

Situación

### Planta

Circular  Rectangular  Semicircular  Cuadrada  Ovalada  Otra

Dimensiones Ext.  X  Int.  X

### Muros

Paramento  Espesor medio

### Materiales

No resulta visible.

Granito.

### Inscripciones

### Entrada

### Cubierta

No hay constancia  No se conserva

A 1 agua  A 2 aguas  Aterrazada

Orientación

Longitud

### Elementos interiores

### Bibliografía y Fuentes orales

### Elementos exteriores

### Estado de conservación

Construcción arrasada.

### Material mueble

### Actuaciones recomendadas

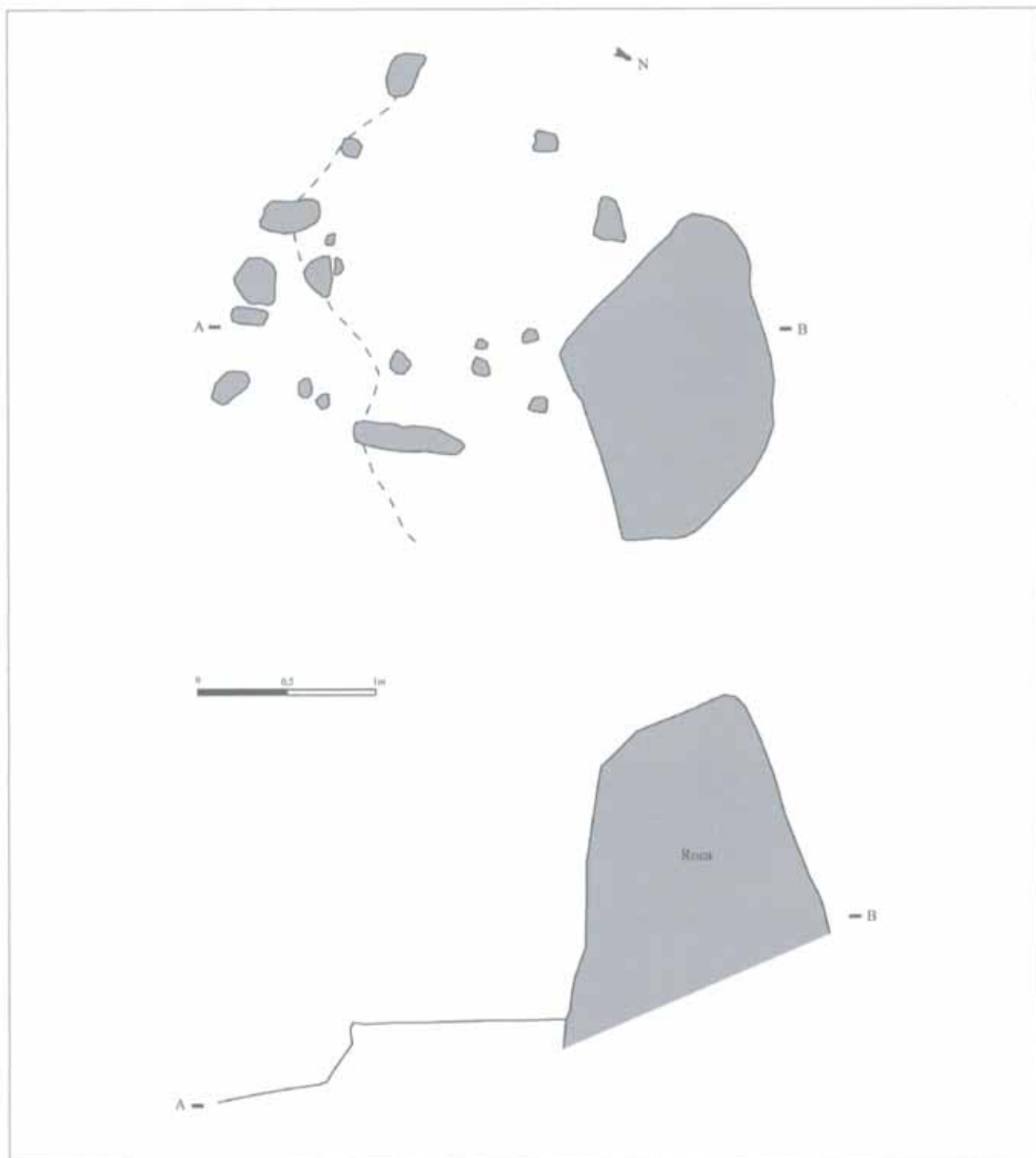
- |   |                                |
|---|--------------------------------|
| <input type="checkbox"/> Limpieza                 | Urgencia                       |
| <input type="checkbox"/> Excavación               | Alta <input type="checkbox"/>  |
| <input type="checkbox"/> Consolidación            | Media <input type="checkbox"/> |
| <input type="checkbox"/> Reconstrucción didáctica | Baja <input type="checkbox"/>  |

Fecha  Autores

CROQUIS

Nº de construcción 149

Nº de estructura 149a





Nº de construcción 149

Nº de estructura 149a





## Construcción N° 150



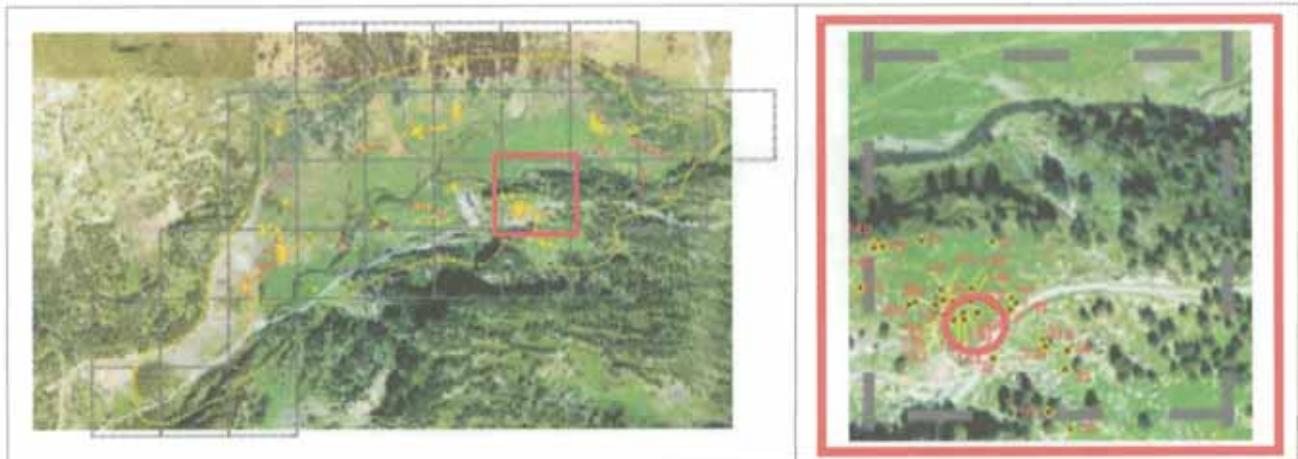
### Estructuras que componen la construcción

1 cabaña	(150 a)
1 recinto	(150 b)

### Descripción de la construcción y relación con otras

Se compone de una cabaña situada en el interior de un recinto, aunque resulta imposible discernir si se apoya en el muro NW del recinto ya que no resulta visible en ese fragmento.

Se encuentra pocos metros al N de otra cabaña (Constr. 153).

**EMPLAZAMIENTO****Coordenadas**

UTM 31T CH X  Y  Altitud  Margen de error

**Municipio**

Topónimo  Mapa IGN

Catastro  Polígono  Parcela

Unidad Explotación Pastoral  Rodal  Monte U.P.

**Acceso**

Carretera A-139. Pista asfaltada hacia la Besurta. Una vez sobrepasado el Hospital de Benasque, campo a través.

**Ubicación de la construcción**

Cresta  Collado  Ladera  Meseta  Pie de roquedo  Llano

**Entorno natural**

-Vegetación Pradera  Bosque  Pedregal

-Flora en las estructuras construidas

-Fauna en las estructuras construidas

-Hidrología  Distancia

Nº de construcción 150

## DESCRIPCIÓN (CABAÑA)

Nº de estructura 150a

### Coordenadas

UTM 31T CH X 0304606 Y 4728700

Altitud 1.787 m

Margen de error 5 m

Situación Apoyada en una gran roca

### Planta

Circular  Rectangular  Semicircular  Cuadrada  Ovalada  Otra

Dimensiones Ext. 3 m X 2,60 m Int.  X

### Muros

Paramento Espesor medio

Simple alineamiento de piedras formando un ligero montículo como deformación del suelo.

### Materiales

Granito.

### Inscripciones

### Entrada

### Cubierta

No hay constancia  No se conserva

A 1 agua  A 2 aguas  Aterrazada

Orientación

Longitud

### Elementos interiores

### Bibliografía y Fuentes orales

### Elementos exteriores

### Estado de conservación

Estructura arrasada.

### Material mueble

### Actuaciones recomendadas


- |   |                                |
|---|--------------------------------|
| <input type="checkbox"/> Limpieza                 | Urgencia                       |
| <input type="checkbox"/> Excavación               | Alta <input type="checkbox"/>  |
| <input type="checkbox"/> Consolidación            | Media <input type="checkbox"/> |
| <input type="checkbox"/> Reconstrucción didáctica | Baja <input type="checkbox"/>  |

Fecha 15-07-2004 Autores Carine Calastrenc

CROQUIS

Nº de construcción 150

Nº de estructura 150a





Nº de construcción 150

Nº de estructura 150a



Nº de construcción

## DESCRIPCIÓN (RECINTO)

Nº de estructura

### Coordenadas extremo

UTM 31T CH X  Y

Altitud  Margen de error

### Coordenadas zona media

UTM 31T CH X  Y

Altitud  Margen de error

### Coordenadas extremo

UTM 31T CH X  Y

Altitud  Margen de error

Situación

### Planta

Circular  Rectangular  Semicircular  Cuadrada  Ovalada  Otra

Dimensiones Ext.  X  Int.  X

Superficie

### Muros

Paramento  Espesor medio

Simple alineamiento de piedras marcado por el desnivel del suelo.

### Materiales

Granito.

### Accesos

### Bibliografía y Fuentes orales

### Cabaña

Interior (Estr. 150a).

### Estado de conservación

Estructura arrasada.

### Actuaciones recomendadas

- |   |                                |
|---|--------------------------------|
| <input type="checkbox"/> Limpieza                 | Urgencia                       |
| <input type="checkbox"/> Excavación               | Alta <input type="checkbox"/>  |
| <input type="checkbox"/> Consolidación            | Media <input type="checkbox"/> |
| <input type="checkbox"/> Reconstrucción didáctica | Baja <input type="checkbox"/>  |

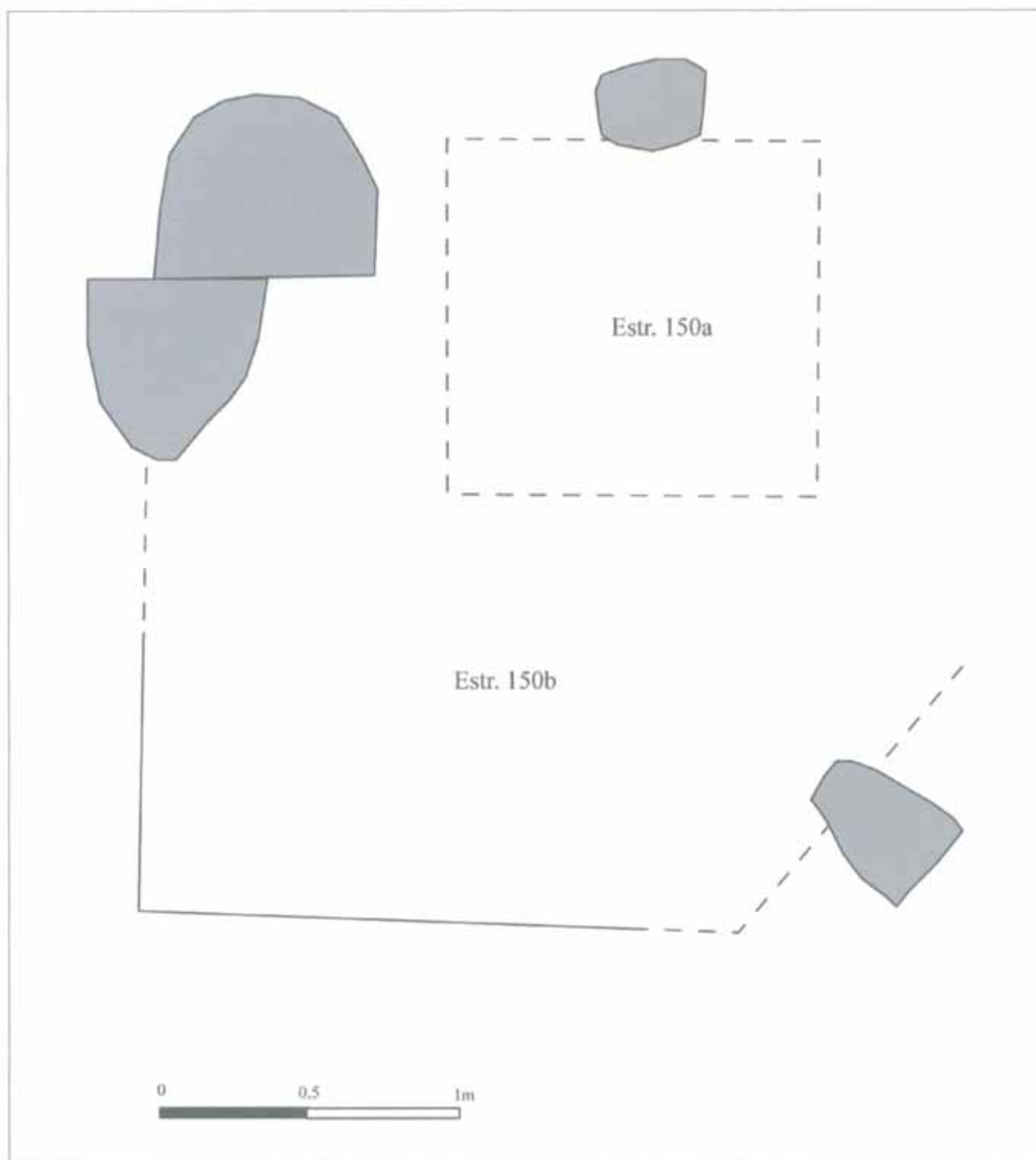
### Material mueble

Fecha  Autores

CROQUIS

Nº de construcción 150

Nº de estructura 150b






FOTOGRAFÍAS

Nº de construcción 150

Nº de estructura 150b



# Construcción N° 151



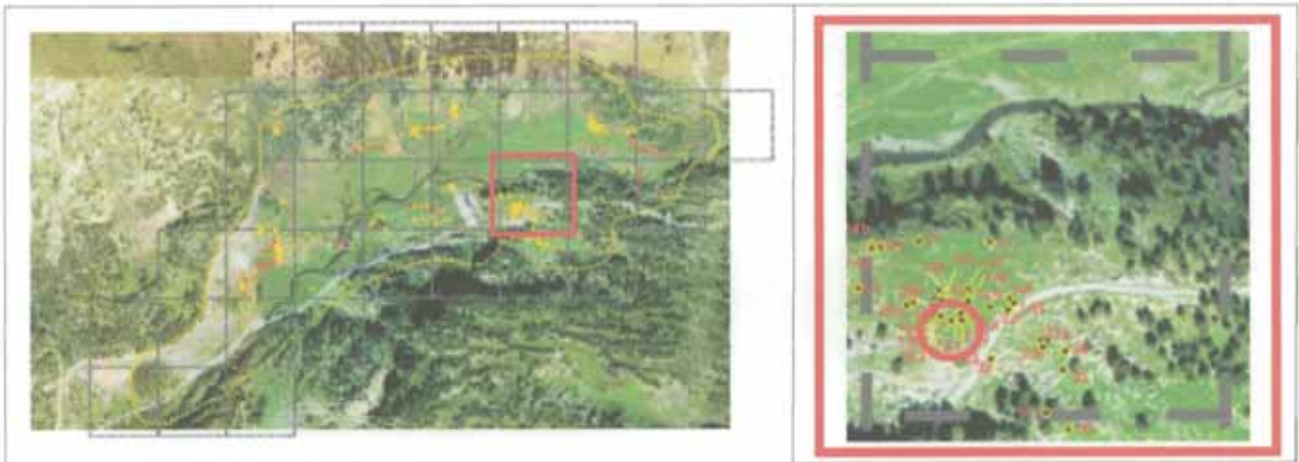
## Estructuras que componen la construcción

1 muro (151 a)

## Descripción de la construcción y relación con otras

Muro visible por alineamiento de grandes rocas.  
Se encuentra a menos de 1 m al W de un conjunto de cabaña y recinto (Constr. 150) y prácticamente anexa hacia el S a una cabaña (Constr. 152).

**EMPLAZAMIENTO**



**Coordenadas**

UTM 31T CH X  Y  Altitud  Margen de error

**Municipio**

Topónimo  Mapa IGN

Catastro  Polígono  Parcela

Unidad Explotación Pastoral  Rodal  Monte U.P.

**Acceso**

**Ubicación de la construcción**

Cresta  Collado  Ladera  Meseta  Pie de roquedo  Llano

**Entorno natural**

-Vegetación Pradera  Bosque  Pedregal

-Flora en las estructuras construidas

-Fauna en las estructuras construidas

-Hidrología  Distancia

**DESCRIPCIÓN (MURO)**

Nº de construcción

Nº de estructura

**Coordenadas**

UTM 31T CH X  Y

Altitud

Margen de error

Situación

Paramento Espesor medio

**Materiales**

Alineamiento de piedras.

Granito.

Orientación

Longitud

**Bibliografía y Fuentes orales**

**Estado de conservación**

Construcción arrasada.

**Actuaciones recomendadas**


<input type="checkbox"/> Limpieza	<b>Urgencia</b>
<input type="checkbox"/> Excavación	Alta <input type="checkbox"/>
<input type="checkbox"/> Consolidación	Media <input type="checkbox"/>
<input type="checkbox"/> Reconstrucción didáctica	Baja <input type="checkbox"/>

Fecha  Autores

CROQUIS

Nº de construcción 151

Nº de estructura 151a



## Construcción N° 152



### Estructuras que componen la construcción

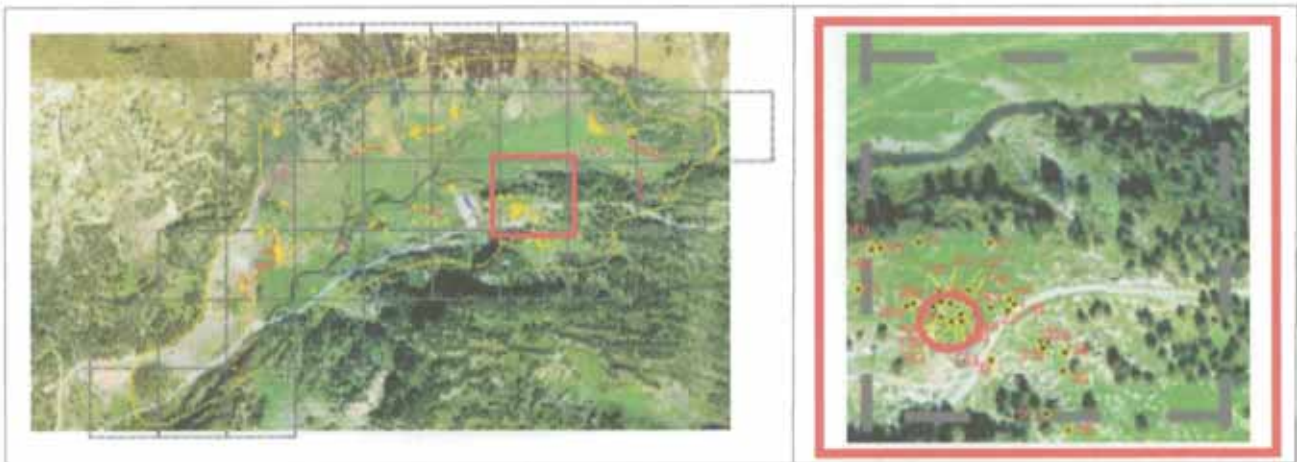
1 cabaña (152 a)

### Descripción de la construcción y relación con otras

Pequeña estructura de forma rectangular, de la que son visibles sus lados E y W, mientras que al N y S se limita por grandes bloques de granito. Se acompaña al SW de restos de un muro cerrando un pequeño espacio de 1,50 x 1,50 m que, solo a partir de la prospección visual, no resulta posible afirmar su relación con el resto de la construcción.

Se encuentra muy cercana a un gran número de construcciones.

**EMPLAZAMIENTO**



**Coordenadas**

UTM 31T CH X  Y  Altitud  Margen de error

**Municipio**

Topónimo  Mapa IGN

Catastro  Polígono  Parcela

Unidad Explotación Pastoral  Rodal  Monte U.P.

**Acceso**

Carretera A-139. Pista asfaltada hacia la Besurta. Una vez sobrepasado el Hospital de Benasque, campo a través.

**Ubicación de la construcción**

Cresta  Collado  Ladera  Meseta  Pie de roquedo  Llano

**Entorno natural**

-Vegetación Pradera  Bosque  Pedregal

-Flora en las estructuras construidas

-Fauna en las estructuras construidas

-Hidrología  Distancia

## DESCRIPCIÓN (CABAÑA)

Nº de construcción Nº de estructura 

### Coordenadas

UTM 31T CH X  Y Altitud Margen de error Situación 

### Planta

Circular  Rectangular  Semicircular  Cuadrada  Ovalada  Otra Dimensiones Ext.  X  Int.  X 

### Muros

Paramento  Espesor medio 

### Materiales

### Inscripciones

### Entrada

### Cubierta

No hay constancia  No se conserva A 1 agua  A 2 aguas  Aterrazada Orientación Longitud 

### Elementos interiores

### Bibliografía y Fuentes orales

### Elementos exteriores

### Estado de conservación

### Actuaciones recomendadas

- |   |                                |
|---|--------------------------------|
| <input type="checkbox"/> Limpieza                 | Urgencia                       |
| <input type="checkbox"/> Excavación               | Alta <input type="checkbox"/>  |
| <input type="checkbox"/> Consolidación            | Media <input type="checkbox"/> |
| <input type="checkbox"/> Reconstrucción didáctica | Baja <input type="checkbox"/>  |

### Material mueble

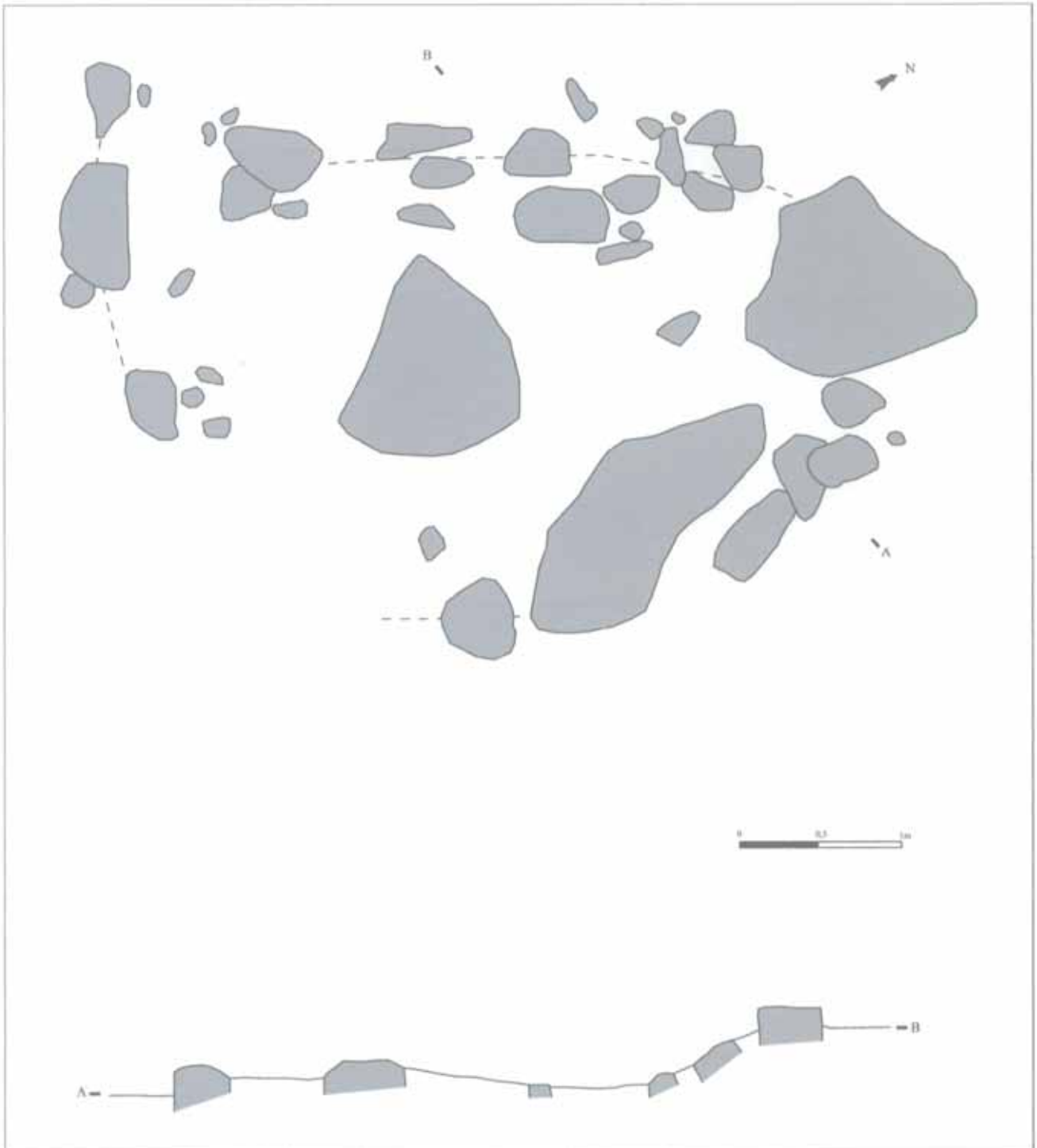
Fecha  Autores



CROQUIS

Nº de construcción 152


Nº de estructura 152a



FOTOGRAFÍAS

Nº de construcción 152

Nº de estructura 152a



## Construcción N° 153



### Estructuras que componen la construcción

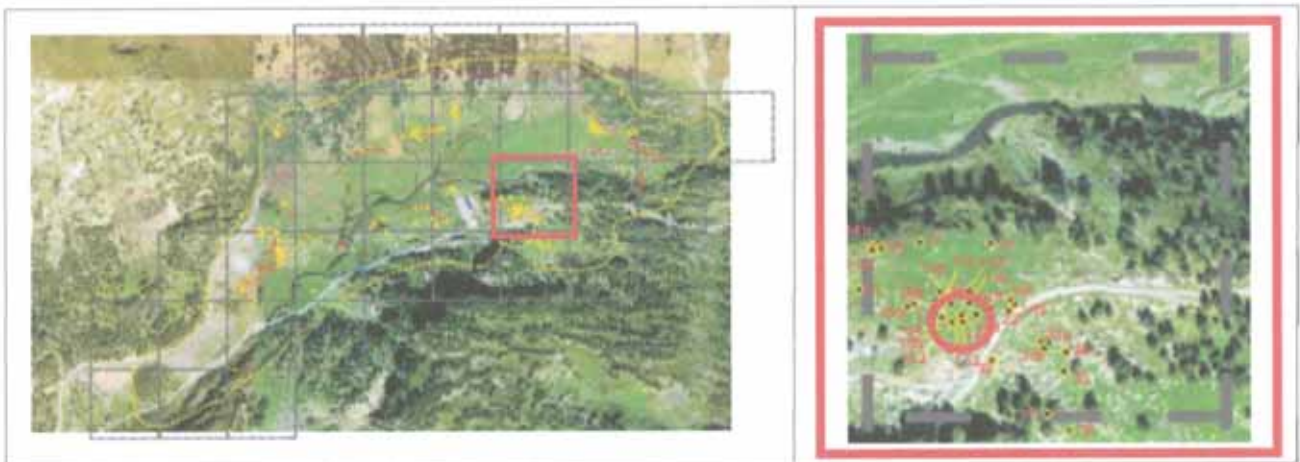
1 cabaña (153 a)

### Descripción de la construcción y relación con otras

Pequeña cabaña orientada hacia el S, con el interior rehundido, visible gracias a una deformación del suelo y que se sitúa en la base de un gran bloque de granito.

Se encuentra a unos 1,50 m al E de otra cabaña (Constr. 152a) y se localiza en torno al mismo bloque de granito que otra estructura (Constr. 150a y 150b).

## EMPLAZAMIENTO



## Coordenadas

UTM 31T CH X 0304590 Y 4728692 Altitud 1.786 m Margen de error 6 m

Municipio Benasque

Topónimo Pileta del Cobarcho del Espital Mapa IGN 148 (63-16)

Catastro 148-60 Polígono 8 Parcela 28

Unidad Explotación Pastoril Nº 1. Fuen Roya Rodal 295 m Monte U.P. 30

## Acceso

Carretera A-139. Pista asfaltada hacia la Besurta. Una vez sobrepasado el Hospital de Benasque, campo a través.

## Ubicación de la construcción

Cresta  Collado  Ladera  Meseta  Pie de roquedo  Llano

## Entorno natural

-Vegetación Pradera  Bosque  Pedregal

-Flora en las estructuras construidas A completar por un biólogo

-Fauna en las estructuras construidas A completar por un biólogo

-Hidrología Río Ésera Distancia 93 m

## DESCRIPCIÓN (CABAÑA)

Nº de construcción Nº de estructura 

### Coordenadas

UTM 31T CH X  Y Altitud Margen de error Situación 

### Planta

Circular  Rectangular  Semicircular  Cuadrada  Ovalada  Otra Dimensiones Ext.  X  Int.  X 

### Muros

Paramento  Espesor medio 

### Materiales

### Inscripciones

### Entrada

### Cubierta

No hay constancia  No se conserva A 1 agua  A 2 aguas  Aterrazada Orientación Longitud 

### Elementos interiores

### Bibliografía y Fuentes orales

### Elementos exteriores

### Estado de conservación

### Actuaciones recomendadas

- |   |                                |
|---|--------------------------------|
| <input type="checkbox"/> Limpieza                 | Urgencia                       |
| <input type="checkbox"/> Excavación               | Alta <input type="checkbox"/>  |
| <input type="checkbox"/> Consolidación            | Media <input type="checkbox"/> |
| <input type="checkbox"/> Reconstrucción didáctica | Baja <input type="checkbox"/>  |

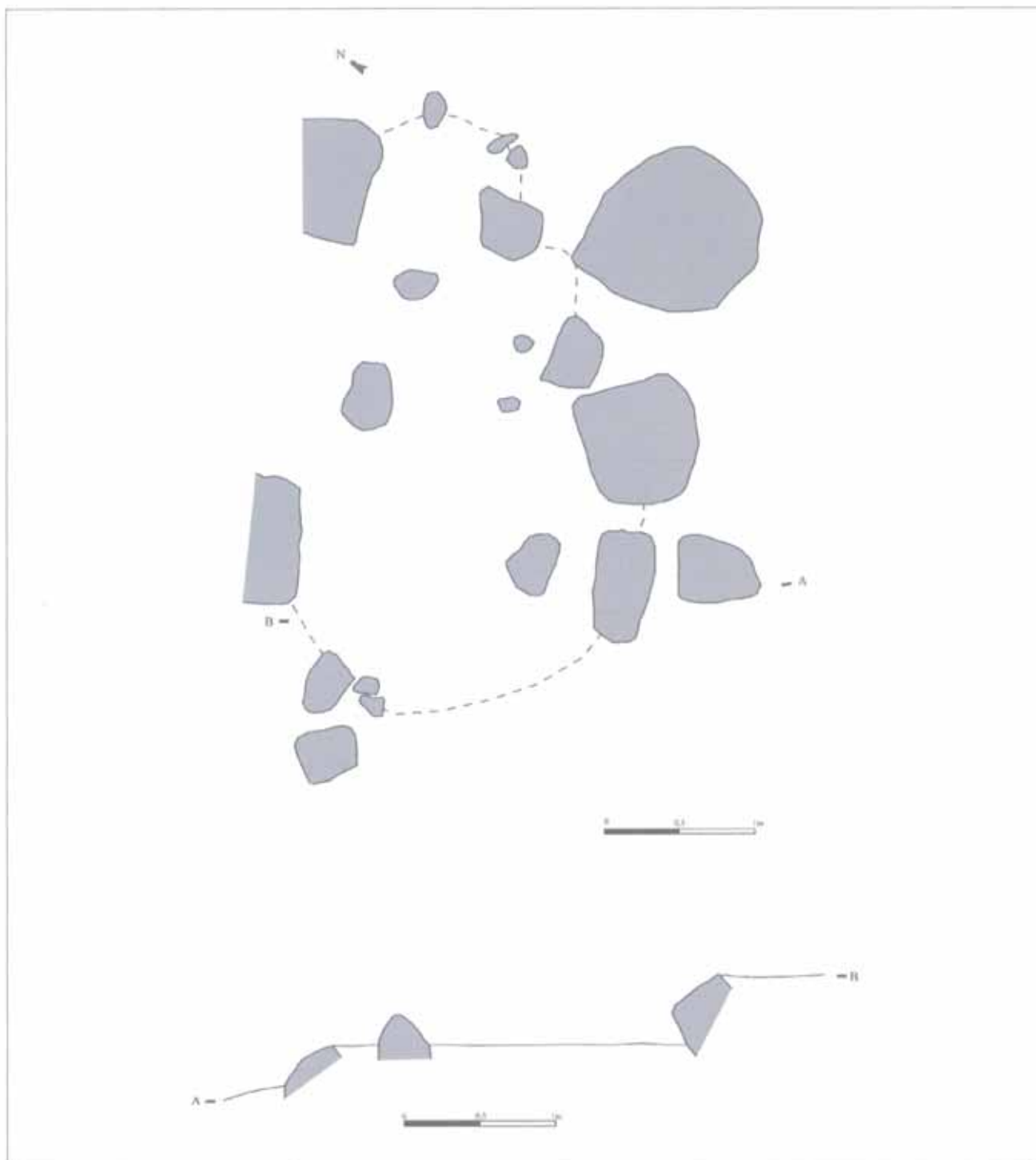
### Material mueble


Fecha  Autores

CROQUIS

Nº de construcción 153

Nº de estructura 153a





## Construcción N° 154



### Estructuras que componen la construcción

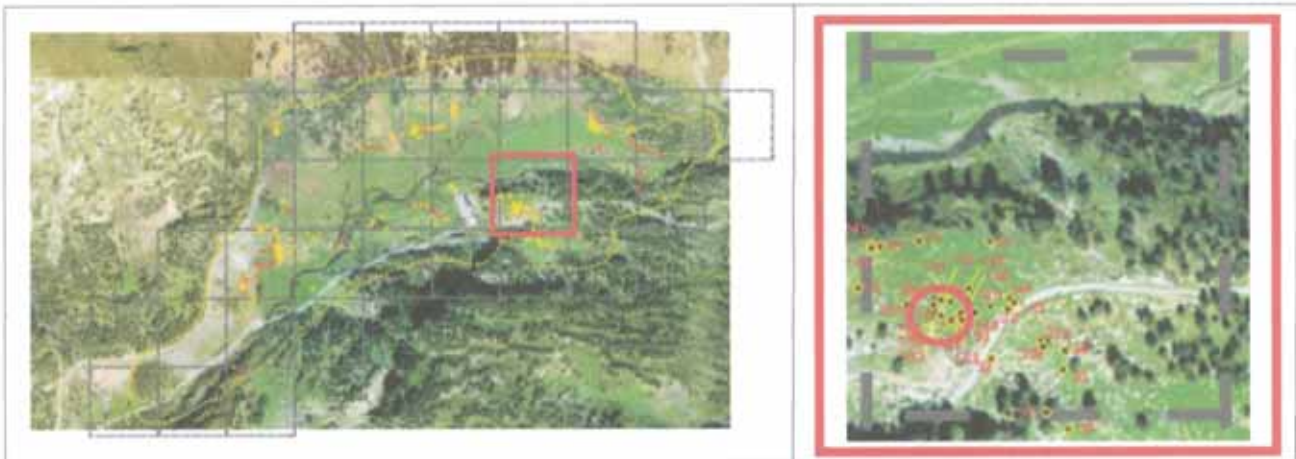
1 cabaña (154 a)

### Descripción de la construcción y relación con otras

Estructura orientada al SE, edificada bajo un gran bloque de granito al NW, visible gracias a una diferencia del nivel del suelo y que se sitúa en la base de un gran bloque de granito.

Se encuentra a unos 4 m al W de otra cabaña (Constr. 153a) y a unos 2 m de otra estructura (Constr. 18a).



**EMPLAZAMIENTO****Coordenadas**

UTM 31T CH X 0304595 Y 4728702 Altitud 1.786 m Margen de error 15 m

Municipio Benasque

Topónimo Pileta del Cobarcho del Espital Mapa IGN 148 (63-16)

Catastro 148-60 Polígono 8 Parcela 28

Unidad Explotación Pastoral Nº 1. Fuen Roya Rodal 295 m Monte U.P. 30

**Acceso**

Carretera A-139. Pista asfaltada hacia la Besurta. Una vez sobrepasado el Hospital de Benasque, campo a través.

**Ubicación de la construcción**

Cresta  Collado  Ladera  Meseta  Pie de roquedo  Llano

**Entorno natural**

-Vegetación Pradera  Bosque  Pedregal

-Flora en las estructuras construidas A completar por un biólogo

-Fauna en las estructuras construidas A completar por un biólogo

-Hidrología Fuen de l'Espital Distancia 80 m

Nº de construcción 154

## DESCRIPCIÓN (CABAÑA)

Nº de estructura 154a

### Coordenadas

UTM 31T CH X 0304595 Y 4728702

Altitud 1.786 m

Margen de error 15 m

Situación Apoyada en una gran roca

### Planta

Circular  Rectangular  Semicircular  Cuadrada  Ovalada  Otra

Dimensiones Ext. 2,70 m X 1,90 m Int.  X

### Muros

Paramento Espesor medio

### Materiales

Simple alineamiento de piedras.

Granito y esquisto.

### Inscripciones

### Entrada

### Cubierta

No hay constancia  No se conserva

A 1 agua  A 2 aguas  Aterrazada

Orientación

Longitud

### Elementos interiores

### Bibliografía y Fuentes orales

### Elementos exteriores

### Estado de conservación

Construcción arrasada.

### Actuaciones recomendadas

- |   |                                |
|---|--------------------------------|
| <input type="checkbox"/> Limpieza                 | Urgencia                       |
| <input type="checkbox"/> Excavación               | Alta <input type="checkbox"/>  |
| <input type="checkbox"/> Consolidación            | Media <input type="checkbox"/> |
| <input type="checkbox"/> Reconstrucción didáctica | Baja <input type="checkbox"/>  |

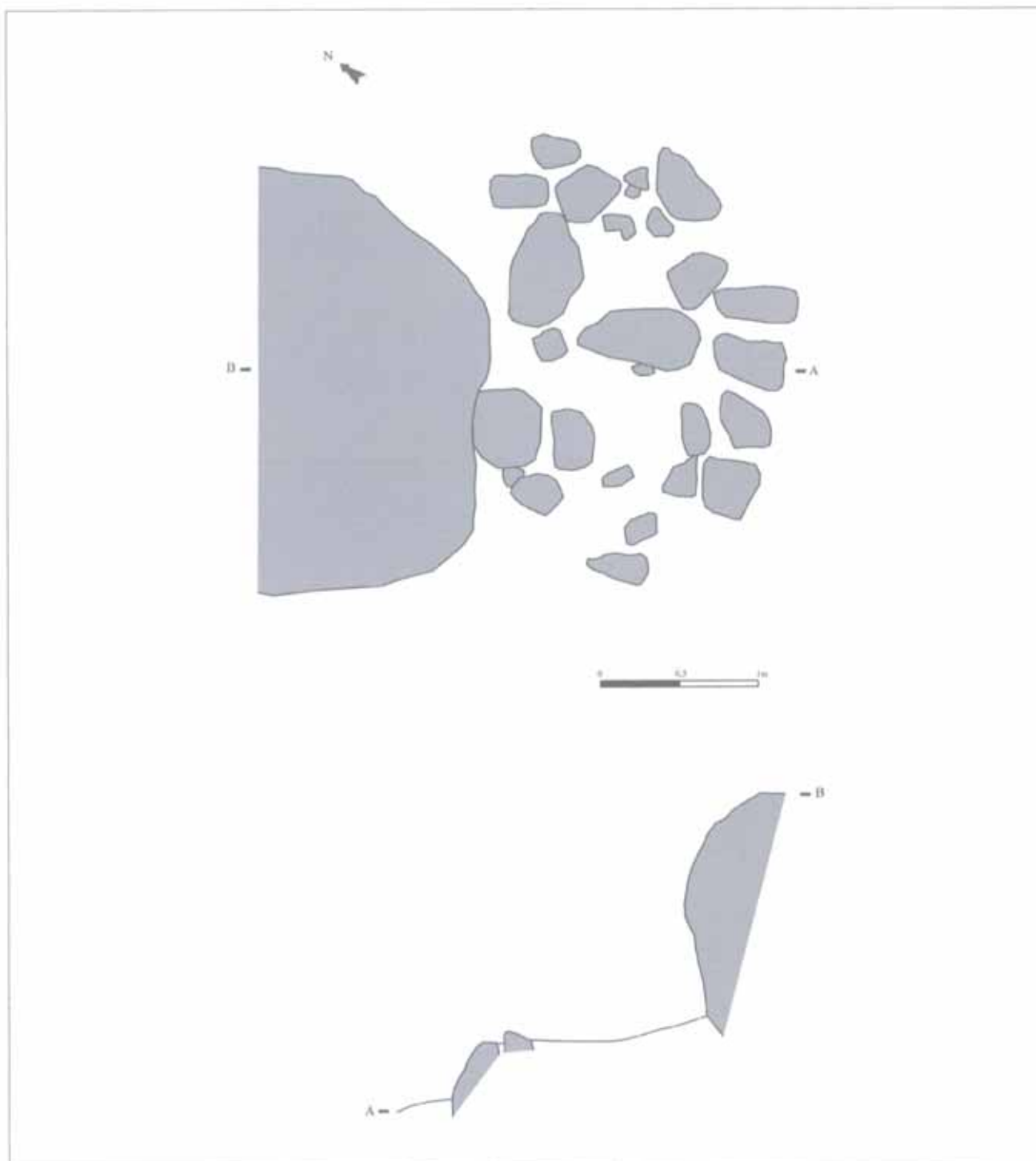
### Material mueble

Fecha 15-07-2004 Autores Carine Calastrenc

CROQUIS

Nº de construcción 154

Nº de estructura 154a





Nº de construcción 154

Nº de estructura 154a



## Construcción N° 155

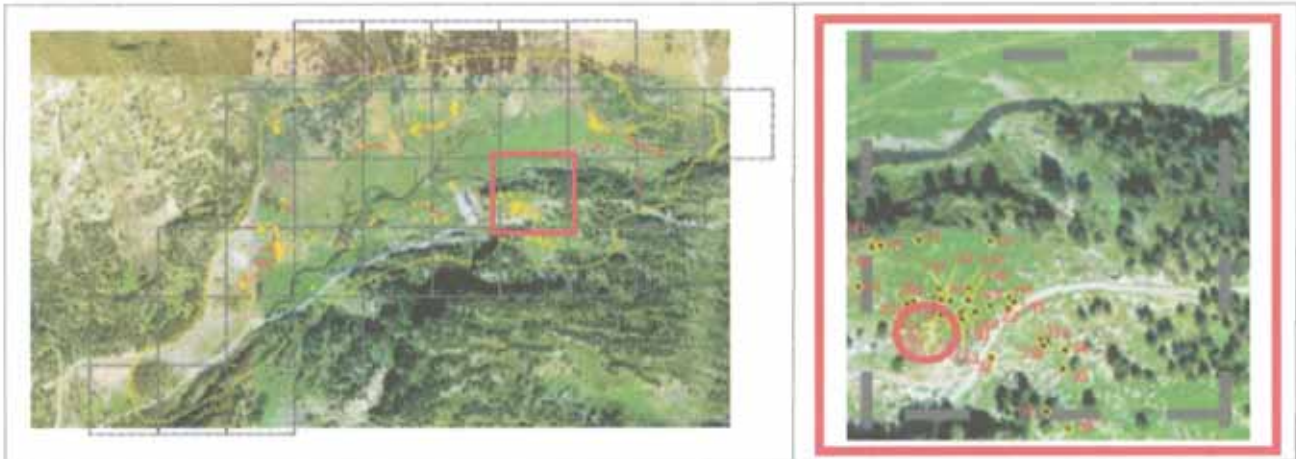


### Estructuras que componen la construcción

1 muro (155 a)

### Descripción de la construcción y relación con otras

Muro visible por alineamiento de grandes rocas y desnivel del terreno.  
Se encuentra a 1,5 m al S de una cabaña (Constr. 154) y a unos 2 m al E de otra cabaña (Constr. 152).

**EMPLAZAMIENTO****Coordenadas**

UTM 31T CH X  Y  Altitud  Margen de error

Municipio

Topónimo  Mapa IGN

Catastro  Polígono  Parcela

Unidad Explotación Pastoral  Rodal  Monte U.P.

**Acceso**

Carretera A-139. Pista asfaltada hacia la Besurta. Campo a través.

**Ubicación de la construcción**

Cresta  Collado  Ladera  Meseta  Pie de roquedo  Llano

**Entorno natural**

-Vegetación Pradera  Bosque  Pedregal

-Flora en las estructuras construidas

-Fauna en las estructuras construidas

-Hidrología  Distancia

## DESCRIPCIÓN (MURO)

Nº de construcción Nº de estructura 

### Coordenadas

UTM 31T CH X  Y Altitud Margen de error Situación Paramento Espesor medio 

Alineamiento de piedras y deformación del suelo..

### Materiales

Granito.

Orientación Longitud 

### Bibliografía y Fuentes orales

### Estado de conservación

Construcción arrasada.

### Actuaciones recomendadas

<input type="checkbox"/> Limpieza	Urgencia
<input type="checkbox"/> Excavación	Alta <input type="checkbox"/>
<input type="checkbox"/> Consolidación	Media <input type="checkbox"/>
<input type="checkbox"/> Reconstrucción didáctica	Baja <input type="checkbox"/>

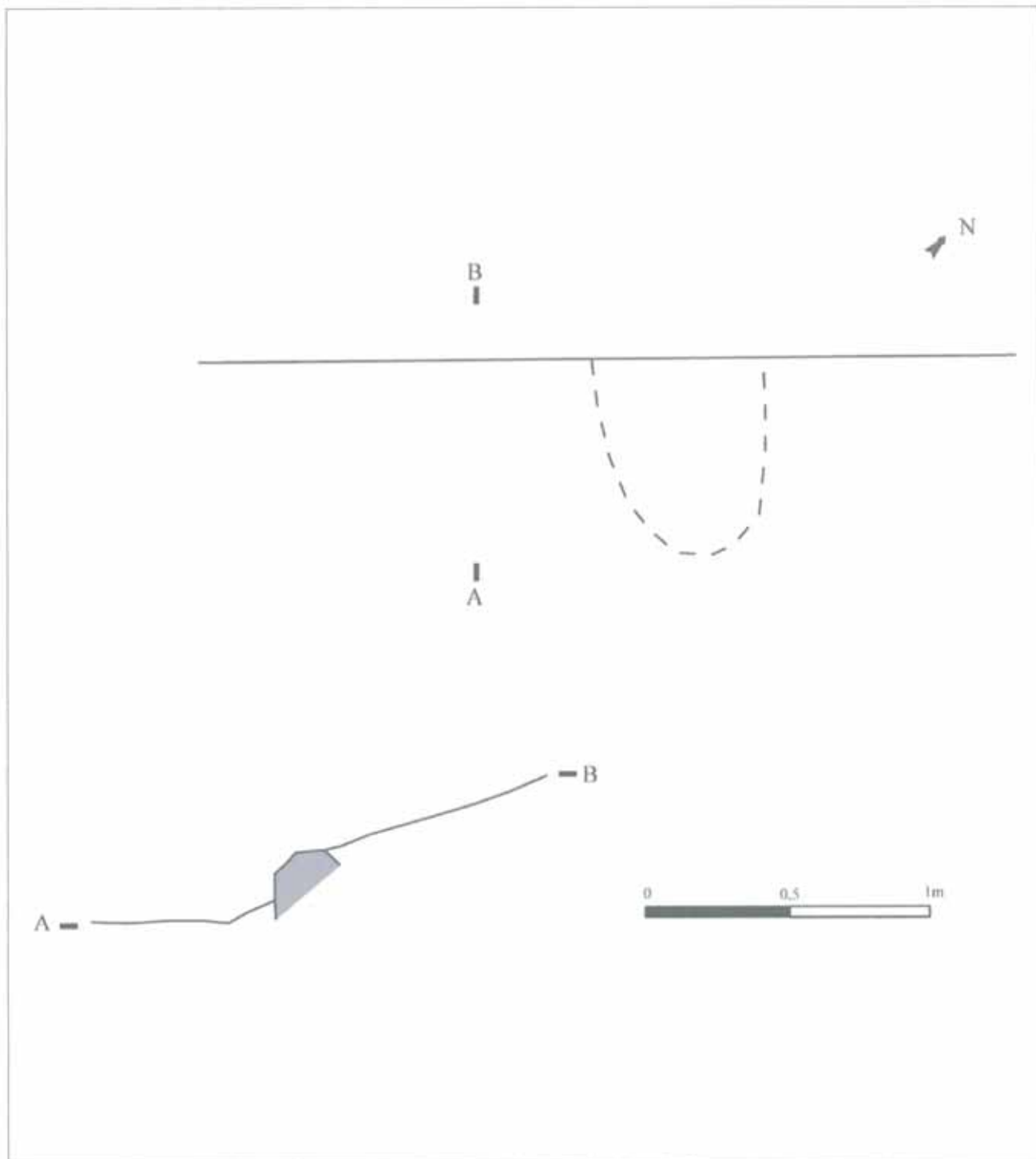
Fecha  Autores



CROQUIS

Nº de construcción 155

Nº de estructura 155a



## Construcción N° 156



### Estructuras que componen la construcción

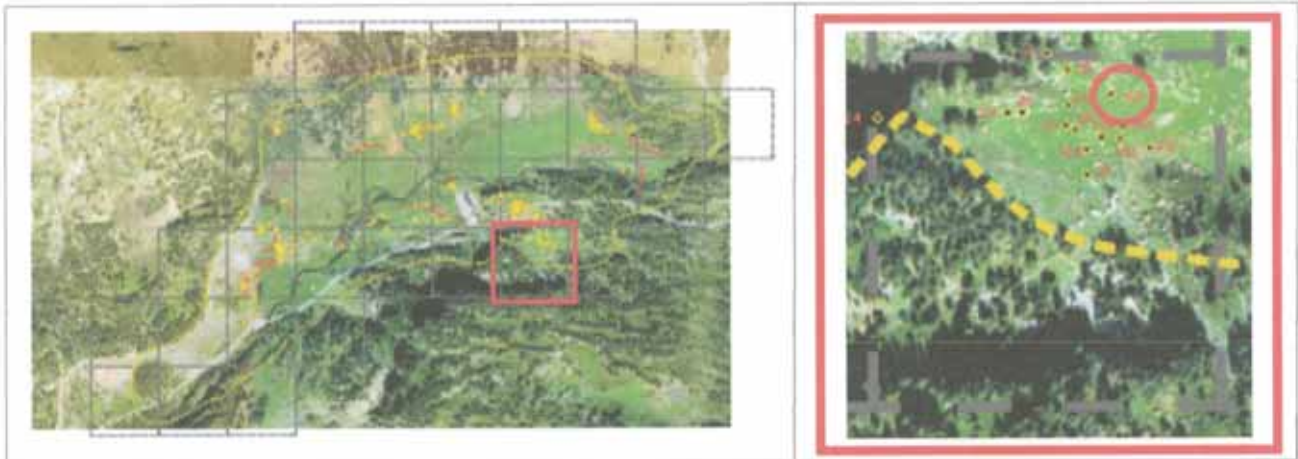
1 cabaña (156 a)

### Descripción de la construcción y relación con otras

Pequeña estructura orientada al S, edificada al pie de una ladera y sobre la orilla de un pequeño rellano. Se presenta bajo la forma de un semicírculo adosado a un bloque de granito.

Se encuentra en un lateral de un conjunto de una docena de estructuras.

## EMPLAZAMIENTO



## Coordenadas

UTM 31T CH X 0304706 Y 4728598 Altitud 1.788 m Margen de error 5 m

Municipio Benasque

Topónimo No consta Mapa IGN 148 (63-16)

Catastro 148-60 Polígono 8 Parcela 28

Unidad Explotación Pastoril Nº 1. Fuen Roya Rodal 295 m Monte U.P. 30

## Acceso

Carretera A-139. Pista asfaltada hacia la Besurta. Una vez sobrepasado el Hospital de Benasque, campo a través.

## Ubicación de la construcción

Cresta  Collado  Ladera  Meseta  Pie de roquedo  Llano

## Entorno natural

-Vegetación Pradera  Bosque  Pedregal

-Flora en las estructuras construidas A completar por un biólogo

-Fauna en las estructuras construidas A completar por un biólogo

-Hidrología Arroyo Distancia 94 m

## DESCRIPCIÓN (CABAÑA)

Nº de construcción Nº de estructura 

### Coordenadas

UTM 31T CH X  Y Altitud Margen de error Situación 

### Planta

Circular  Rectangular  Semicircular  Cuadrada  Ovalada  Otra Dimensiones Ext.  X  Int.  X 

### Muros

Paramento  Espesor medio 

De piedra seca. Presenta una altura media de 35 cm.

### Materiales

Piezas de tamaño mediano de granito.

### Inscripciones

### Entrada

Orientación Longitud 

### Cubierta

No hay constancia  No se conserva A 1 agua  A 2 aguas  Aterrazada 

### Elementos interiores

### Bibliografía y Fuentes orales

### Elementos exteriores

### Estado de conservación

Construcción arrasada.

### Actuaciones recomendadas

<input type="checkbox"/> Limpieza	Urgencia
<input checked="" type="checkbox"/> Excavación	Alta <input type="checkbox"/>
<input type="checkbox"/> Consolidación	Media <input type="checkbox"/>
<input type="checkbox"/> Reconstrucción didáctica	Baja <input checked="" type="checkbox"/>

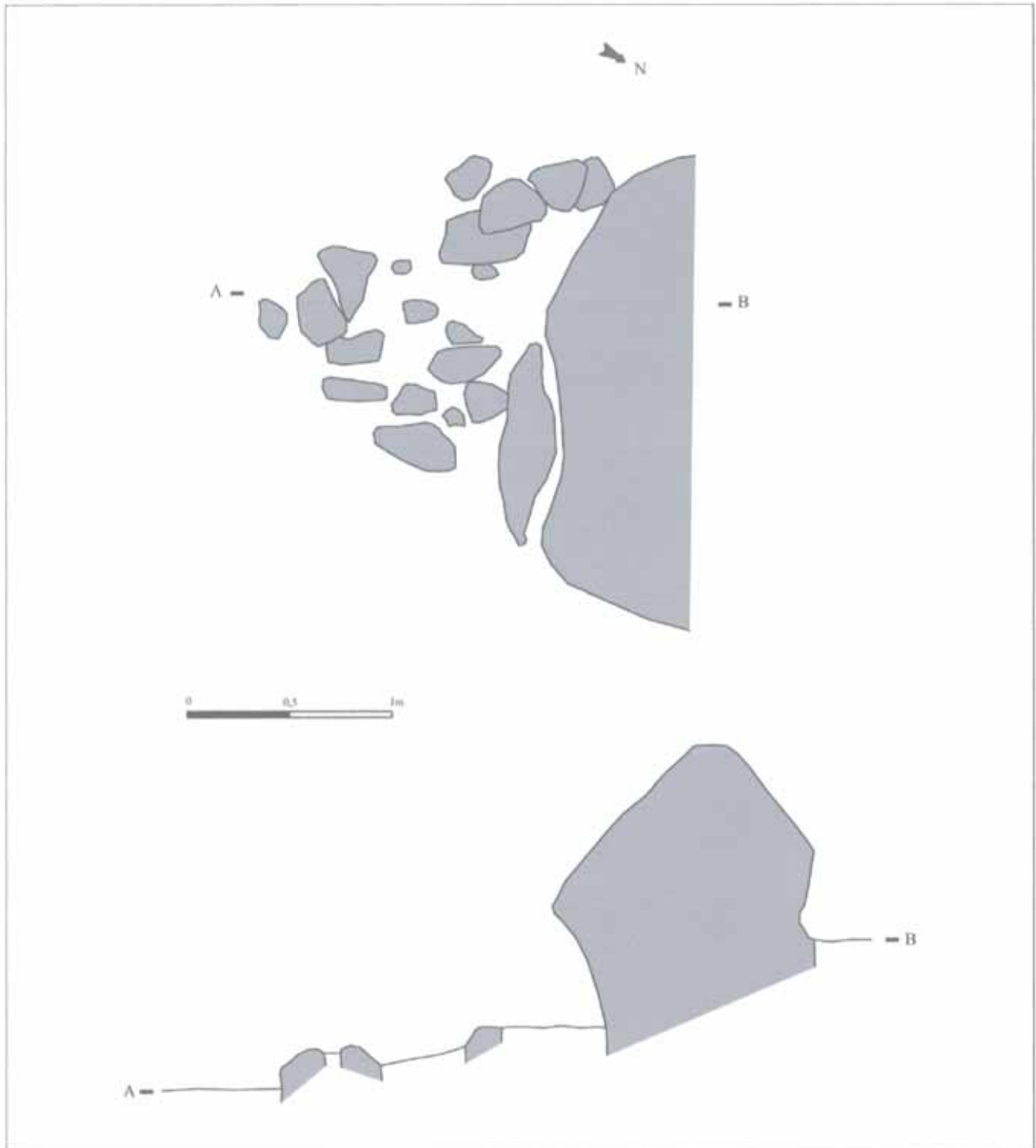
### Material mueble


Fecha  Autores

CROQUIS

Nº de construcción 156

Nº de estructura 156a





Nº de construcción 156

Nº de estructura 156a



## Construcción N° 157



### Estructuras que componen la construcción

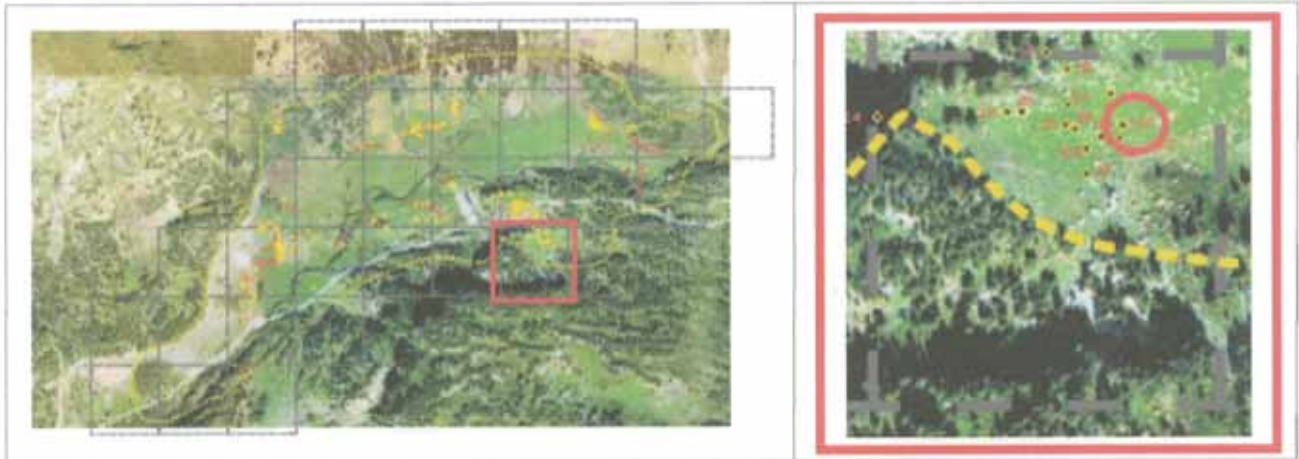
1 cabaña (157 a)

### Descripción de la construcción y relación con otras

Pequeña estructura asociada a un bloque de granito.  
Se encuentra en un lateral de un conjunto de una docena de estructuras.



**EMPLAZAMIENTO**



**Coordenadas**

UTM 31T CH X  Y  Altitud  Margen de error

Municipio

Topónimo  Mapa IGN

Catastro  Polígono  Parcela

Unidad Explotación Pastoril  Rodal  Monte U.P.

**Acceso**

Carretera A-139. Pista asfaltada hacia la Besurta. Una vez sobrepasado el Hospital de Benasque, campo a través.

**Ubicación de la construcción**

Cresta  Collado  Ladera  Meseta  Pie de roquedo  Llano

**Entorno natural**

-Vegetación Pradera  Bosque  Pedregal

-Flora en las estructuras construidas

-Fauna en las estructuras construidas

-Hidrología  Distancia

## DESCRIPCIÓN (CABAÑA)

Nº de construcción Nº de estructura 

### Coordenadas

UTM 31T CH X  Y Altitud Margen de error Situación 

### Planta

Circular  Rectangular  Semicircular  Cuadrada  Ovalada  Otra Dimensiones Ext.  X  Int.  X 

### Muros

Paramento  Espesor medio 

### Materiales

### Inscripciones

### Entrada

Orientación Longitud 

### Cubierta

No hay constancia  No se conserva A 1 agua  A 2 aguas  Aterrazada 

### Elementos interiores

### Bibliografía y Fuentes orales

### Elementos exteriores

### Estado de conservación

### Actuaciones recomendadas

- |   |                                |
|---|--------------------------------|
| <input type="checkbox"/> Limpieza                 | Urgencia                       |
| <input type="checkbox"/> Excavación               | Alta <input type="checkbox"/>  |
| <input type="checkbox"/> Consolidación            | Media <input type="checkbox"/> |
| <input type="checkbox"/> Reconstrucción didáctica | Baja <input type="checkbox"/>  |

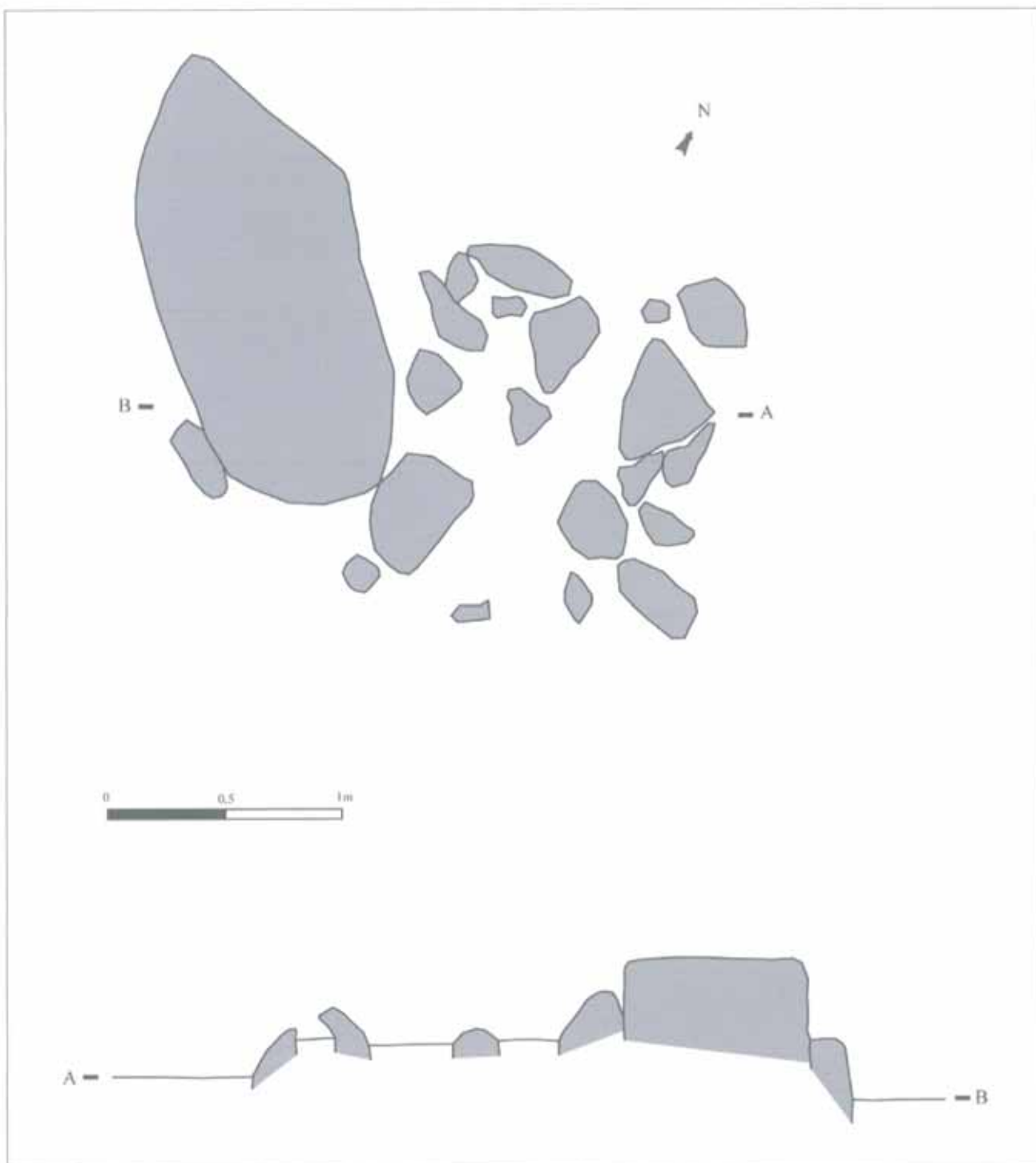
### Material mueble

Fecha  Autores

CROQUIS

Nº de construcción 157

Nº de estructura 157a





## Construcción N° 158



### Estructuras que componen la construcción

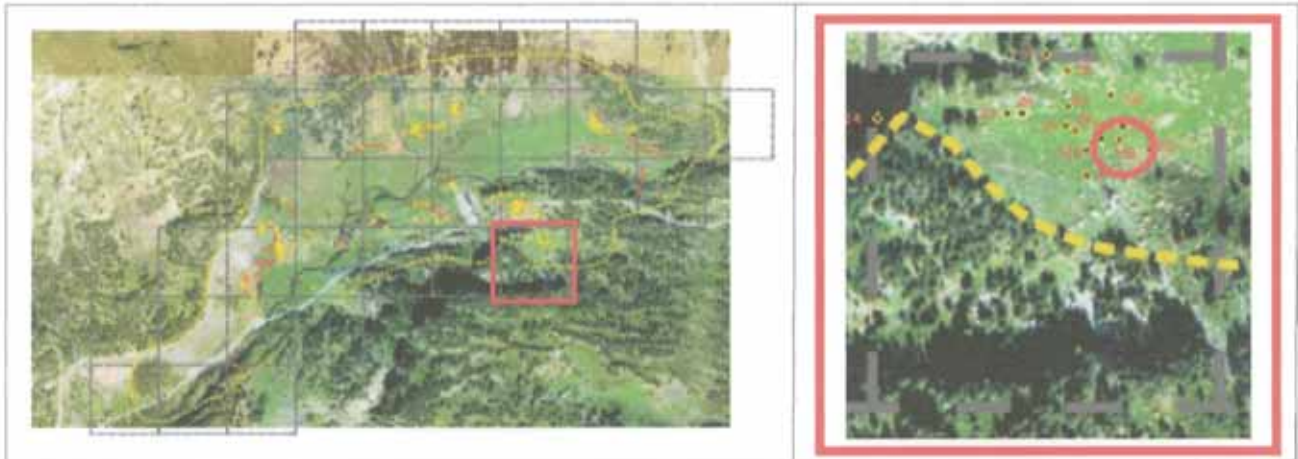
1 recinto (158 a)

### Descripción de la construcción y relación con otras

Recinto apoyado sobre un bloque de granito en el costado S. Sus muros son parcialmente visibles. Pueden destacarse en el lado E un alineamiento de piedras y algún otro montón de piezas en los lados W y N.

Se encuentra a unos 2 m al SE de una cabaña (Constr. 157) y a 6 m al W de otra cabaña (Constr. 23).

## EMPLAZAMIENTO



## Coordenadas

UTM 31T CH X 0304696 Y 4728591 Altitud 1.801 m Margen de error 6 m

Municipio Benasque

Topónimo No consta Mapa IGN 148 (63-16)

Catastro 148-60 Polígono 8 Parcela 28

Unidad Explotación Pastoril Nº 1. Fuen Roya Rodal 295 m Monte U.P. 30

## Acceso

Carretera A-139. Pista asfaltada hacia la Besurta. Una vez sobrepasado el Hospital de Benasque, campo a través.

## Ubicación de la construcción

Cresta  Collado  Ladera  Meseta  Pie de roquedo  Llano

## Entorno natural

-Vegetación Pradera  Bosque  Pedregal

-Flora en las estructuras construidas A completar por un biólogo

-Fauna en las estructuras construidas A completar por un biólogo

-Hidrología Arroyo Distancia 95 m

Nº de construcción

## DESCRIPCIÓN (RECINTO)

Nº de estructura

### Coordenadas extremo

UTM 31T CH X  Y

Altitud  Margen de error

### Coordenadas zona media

UTM 31T CH X  Y

Altitud  Margen de error

### Coordenadas extremo

UTM 31T CH X  Y

Altitud  Margen de error

Situación

### Planta

Circular  Rectangular  Semicircular  Cuadrada  Ovalada  Otra

Dimensiones Ext.  X  Int.  X

Superficie

### Muros

Paramento  Espesor medio

Simple alineamiento de piedras.

### Materiales

### Accesos

### Bibliografía y Fuentes orales

### Cabaña

### Estado de conservación

Construcción arrasada.

### Material mueble

#### Actuaciones recomendadas

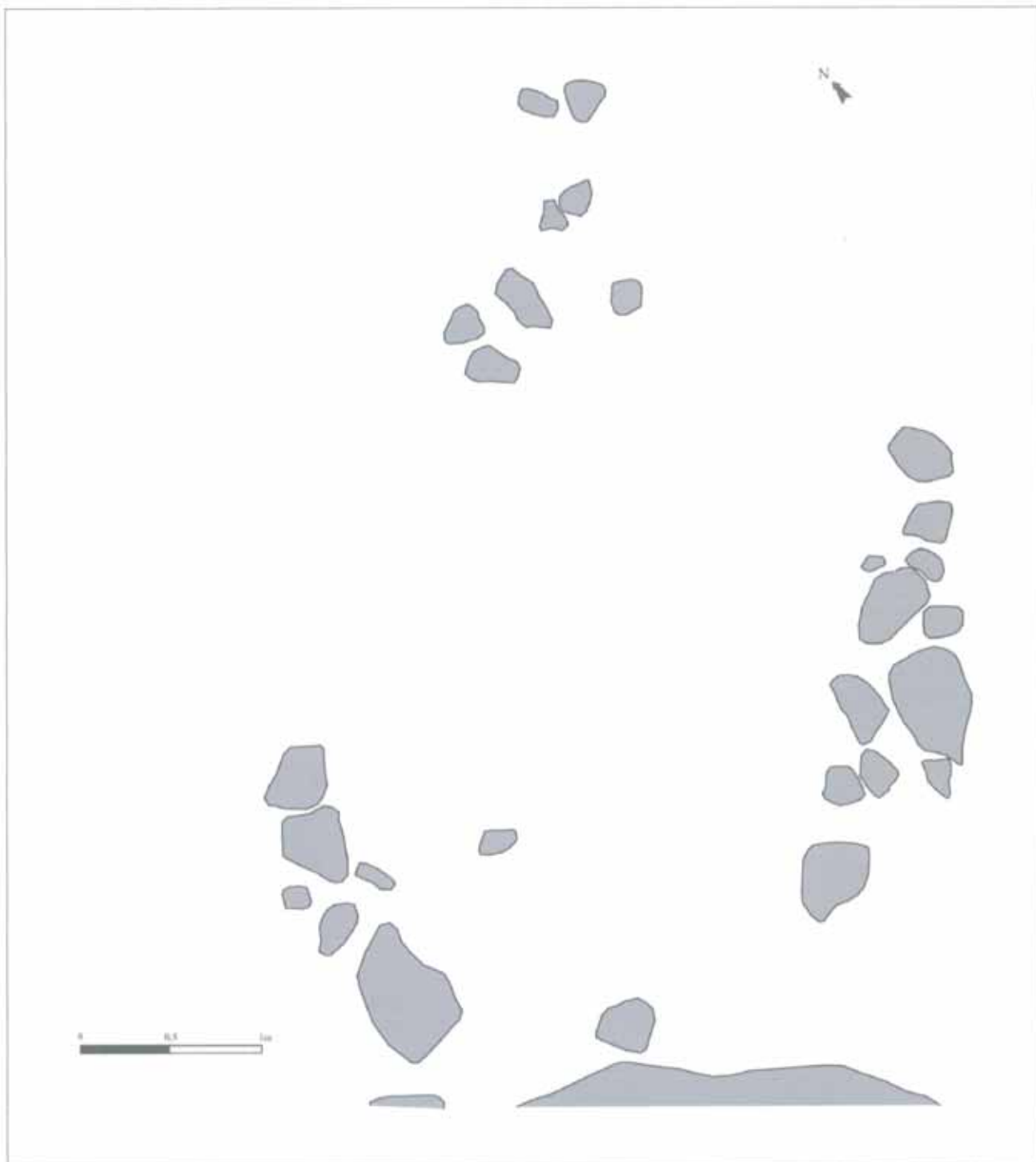
- |   |                                |
|---|--------------------------------|
| <input type="checkbox"/> Limpieza                 | Urgencia                       |
| <input type="checkbox"/> Excavación               | Alta <input type="checkbox"/>  |
| <input type="checkbox"/> Consolidación            | Media <input type="checkbox"/> |
| <input type="checkbox"/> Reconstrucción didáctica | Baja <input type="checkbox"/>  |

Fecha  Autores

CROQUIS

Nº de construcción 158

Nº de estructura 158a







## Construcción N° 159



### Estructuras que componen la construcción

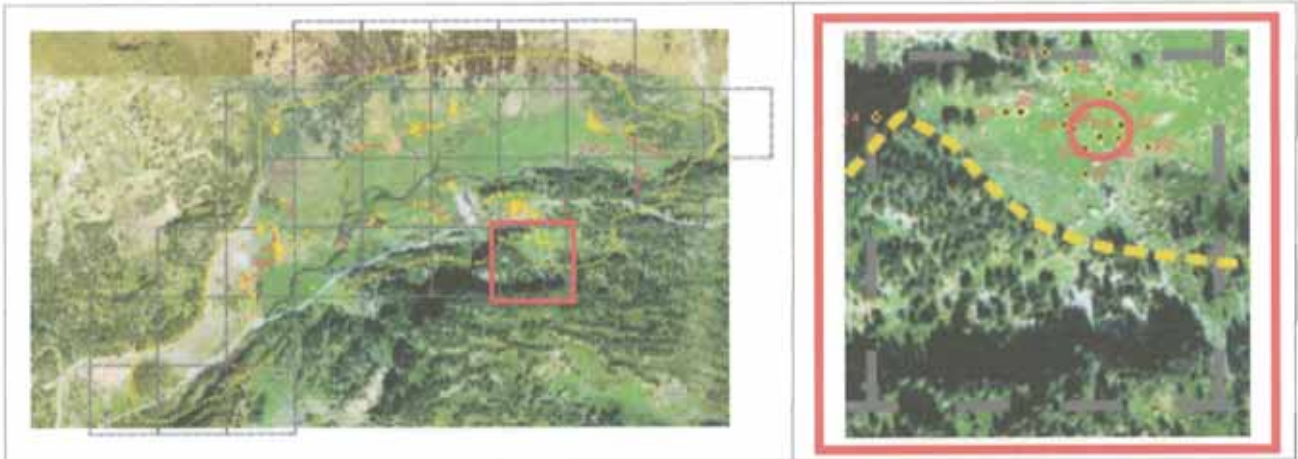
1 cabaña (159 a)

### Descripción de la construcción y relación con otras

Pequeña estructura orientada en sentido N/S, asociada a dos bloques de granito que forman sus límites en los lados S y W.

Se encuentra a unos 6 m al W de un recinto (Constr. 158a) y a unos 4 m al NW de una cabaña (Constr. 157a).

## EMPLAZAMIENTO



## Coordenadas

UTM 31T CH X 0304682 Y 4728586 Altitud 1.785 m Margen de error 10 m

Municipio Benasque

Topónimo No consta Mapa IGN 148 (63-16)

Catastro 148-60 Polígono 8 Parcela 28

Unidad Explotación Pastoril Nº 1. Fuen Roya Rodal 295 m Monte U.P. 30

## Acceso

Carretera A-139. Pista asfaltada hacia la Besurta. Una vez sobrepasado el Hospital de Benasque, campo a través.

## Ubicación de la construcción

Cresta  Collado  Ladera  Meseta  Pie de roquedo  Llano

## Entorno natural

-Vegetación Pradera  Bosque  Pedregal

-Flora en las estructuras construidas A completar por un biólogo

-Fauna en las estructuras construidas A completar por un biólogo

-Hidrología Arroyo Distancia 110 m

## DESCRIPCIÓN (CABAÑA)

Nº de construcción Nº de estructura 

### Coordenadas

UTM 31T CH X  Y Altitud Margen de error Situación 

### Planta

Circular  Rectangular  Semicircular  Cuadrada  Ovalada  Otra Dimensiones Ext.  X  Int.  X 

### Muros

Paramento  Espesor medio 

### Materiales

Solo son visibles tres alineamientos de piedras en los lados N, S y E.

Granito.

### Inscripciones

### Entrada

### Cubierta

No hay constancia  No se conserva A 1 agua  A 2 aguas  Aterrazada Orientación Longitud 

### Elementos interiores

### Bibliografía y Fuentes orales

### Elementos exteriores

### Estado de conservación

Construcción arrasada.

### Actuaciones recomendadas

- |   |                                |
|---|--------------------------------|
| <input type="checkbox"/> Limpieza                 | Urgencia                       |
| <input type="checkbox"/> Excavación               | Alta <input type="checkbox"/>  |
| <input type="checkbox"/> Consolidación            | Media <input type="checkbox"/> |
| <input type="checkbox"/> Reconstrucción didáctica | Baja <input type="checkbox"/>  |

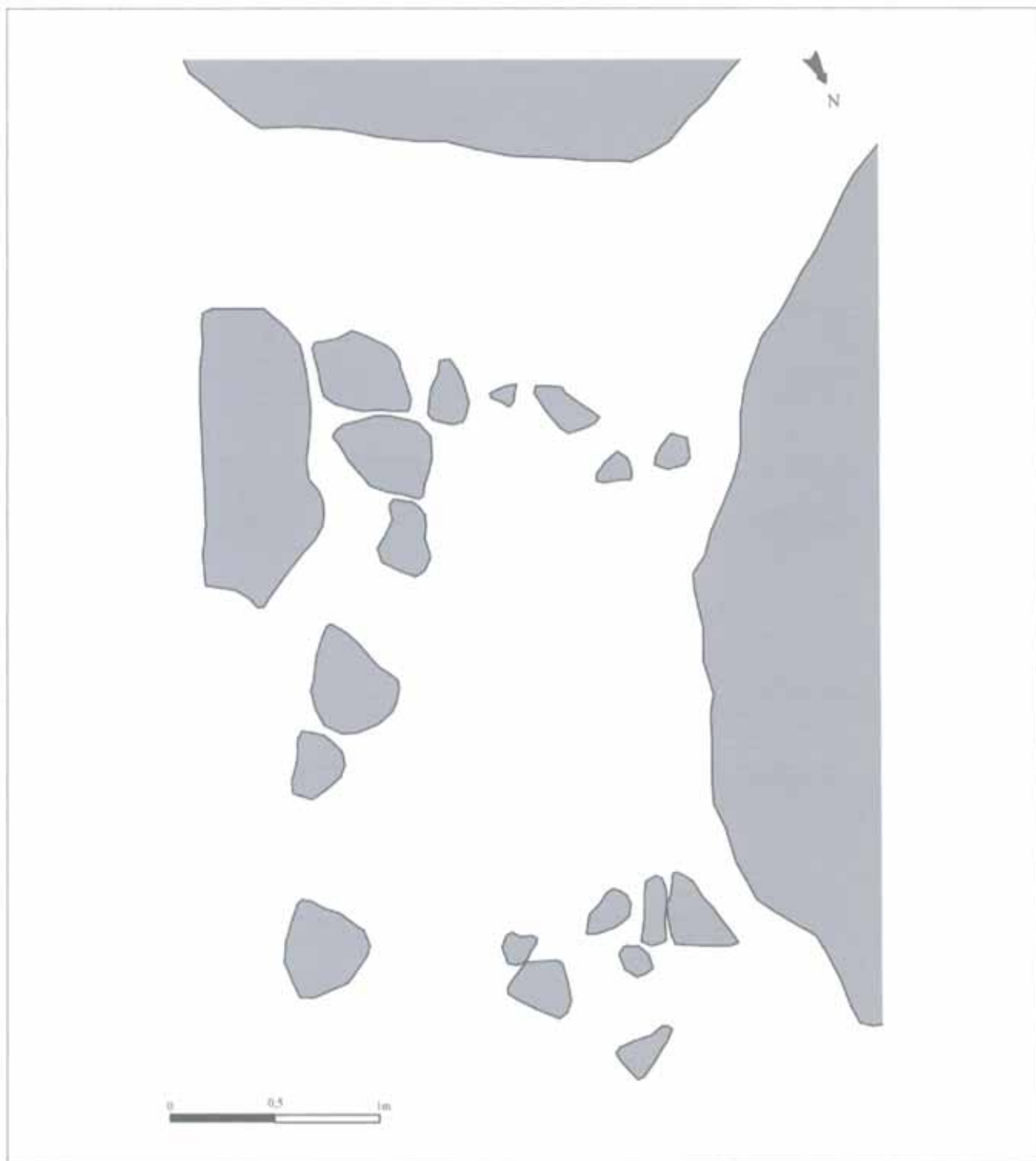
### Material mueble


Fecha  Autores

CROQUIS

Nº de construcción 159

Nº de estructura 159a





## Construcción N° 160



### Estructuras que componen la construcción

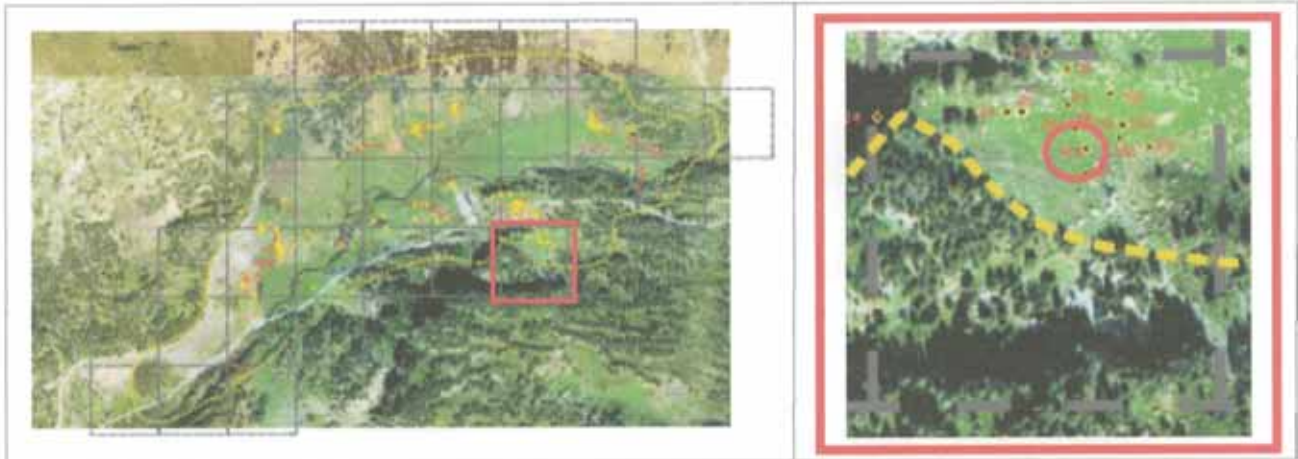
1 cabaña (160 a)

### Descripción de la construcción y relación con otras

Pequeña estructura situada entre dos bloques de granito. Resulta perceptible en ella un muro en la cara E así como una importante diferencia entre el nivel del suelo interior y exterior.

Se encuentra en un lateral de un conjunto de una docena de estructuras.

**EMPLAZAMIENTO**



**Coordenadas**

UTM 31T CH X  Y  Altitud  Margen de error

Municipio

Topónimo  Mapa IGN

Catastro  Polígono  Parcela

Unidad Explotación Pastoral  Rodal  Monte U.P.

**Acceso**

Carretera A-139. Pista asfaltada hacia la Besurta. Una vez sobrepasado el Hospital de Benasque, campo a través.

**Ubicación de la construcción**

Cresta  Collado  Ladera  Meseta  Pie de roquedo  Llano

**Entorno natural**

-Vegetación Pradera  Bosque  Pedregal

-Flora en las estructuras construidas

-Fauna en las estructuras construidas

-Hidrología  Distancia



## DESCRIPCIÓN (CABAÑA)

Nº de construcción 160

Nº de estructura 160a

### Coordenadas

UTM 31T CH X 0304661 Y 4728586

Altitud 1.777 m

Margen de error 6 m

Situación Apoyada en una gran roca

### Planta

Circular  Rectangular  Semicircular  Cuadrada  Ovalada  Otra Dimensiones Ext. 3,50 m X 3,30 m Int.  X 

### Muros

Paramento Espesor medio 80 cm

### Materiales

Solo es visible el lado E. De piedra seca. Presenta una altura media de 75 cm.

Bloques de granito y esquisto.

### Inscripciones

### Entrada

### Cubierta

No hay constancia  No se conserva A 1 agua  A 2 aguas  Aterrazada 

Orientación Oeste

Longitud 

### Elementos interiores

### Bibliografía y Fuentes orales

### Elementos exteriores

### Estado de conservación

Construcción arrasada.

### Actuaciones recomendadas

- |   |                                |
|---|--------------------------------|
| <input type="checkbox"/> Limpieza                 | Urgencia                       |
| <input type="checkbox"/> Excavación               | Alta <input type="checkbox"/>  |
| <input type="checkbox"/> Consolidación            | Media <input type="checkbox"/> |
| <input type="checkbox"/> Reconstrucción didáctica | Baja <input type="checkbox"/>  |

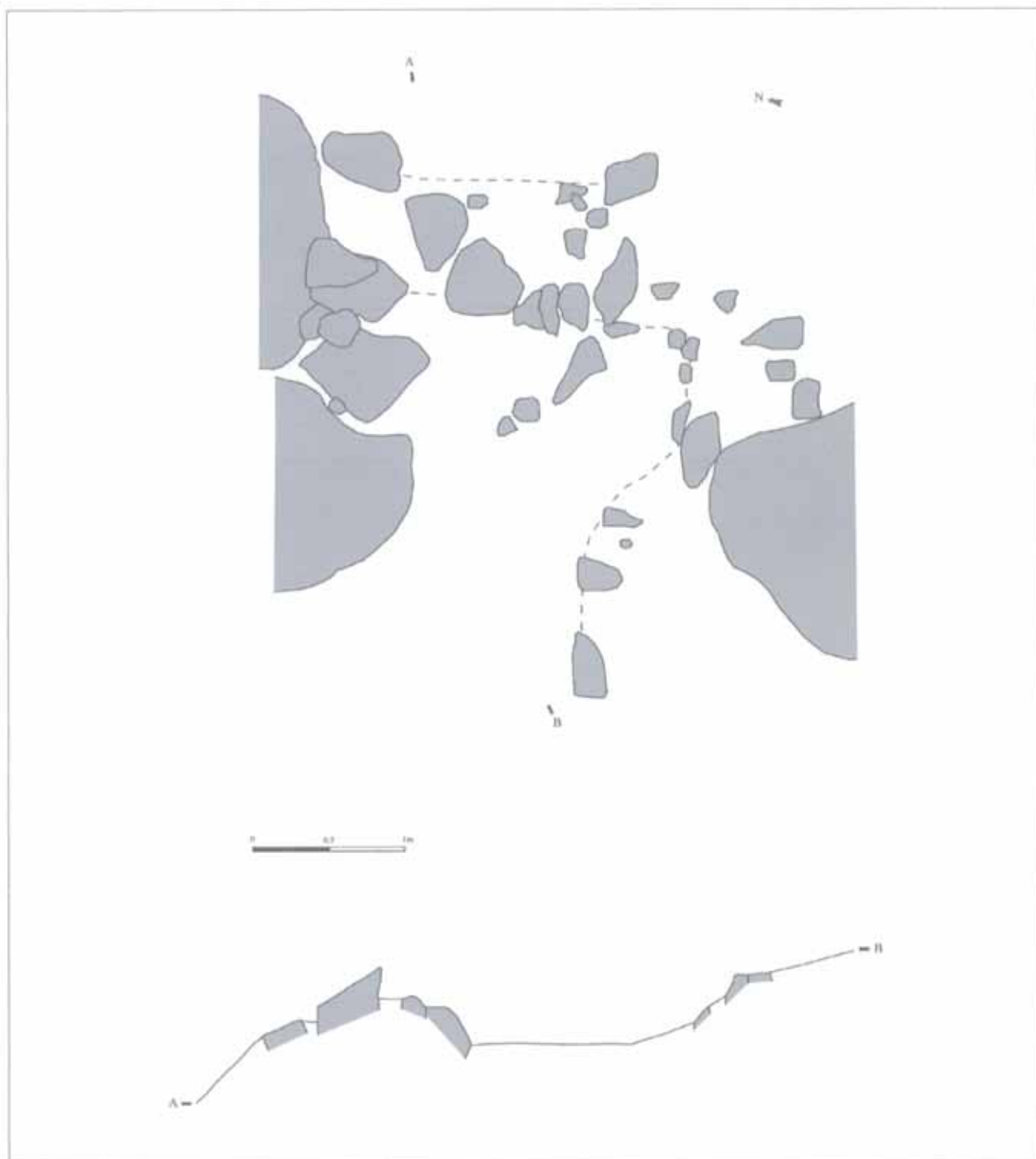
### Material mueble

Fecha 17-07-2004 Autores Carine Calastrenc

CROQUIS


Nº de construcción 160

Nº de estructura 160a





## Construcción Nº 161



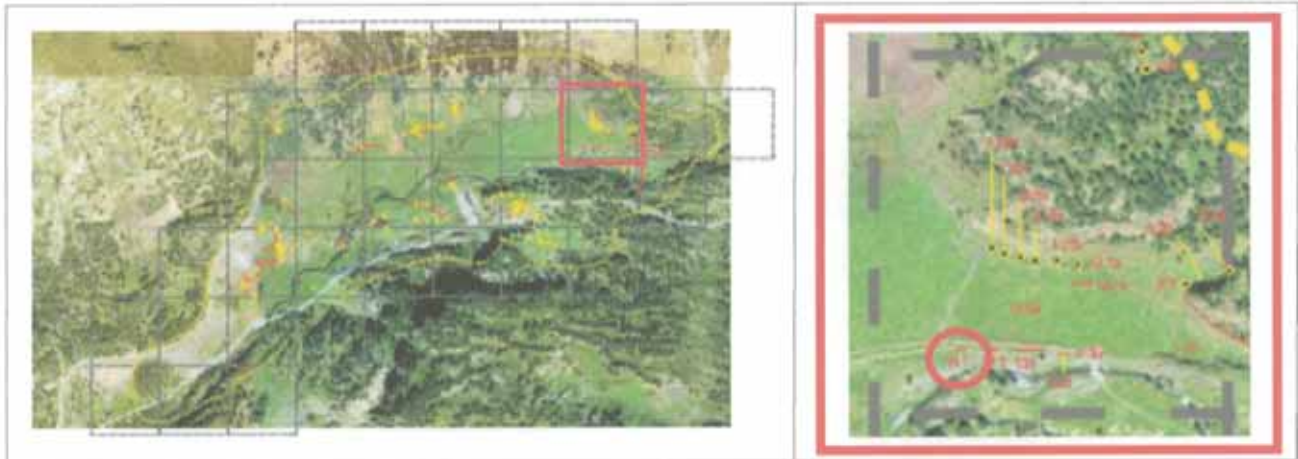
### Estructuras que componen la construcción

1 muro (161 a)

### Descripción de la construcción y relación con otras

Restos de muro que apenas sobresalen del suelo a 1,45 m al S del muro del Prau (Estr. 125b), y con trazado aproximadamente paralelo al río.  
Se encuentra cerca de otros 4 muros similares.

**EMPLAZAMIENTO**



**Coordenadas**

UTM 31T CH X 0304777 Y 4728874 Altitud 1.715 m Margen de error 5 m

**Municipio** Benasque

Topónimo Pllan del Hospital Mapa IGN 148 (63-16)

Catastro 148-60 Polígono 8 Parcela 8

Unidad Explotación Pastoral Nº 1. Fuen Roya Rodal 297 n Monte U.P. 30

**Acceso**

Carretera A-139. Pista asfaltada hacia la Besurta. Desvío al Hospital de Benasque. Sendero balizado hacia Peña Blanca.

**Ubicación de la construcción**

Cresta  Collado  Ladera  Meseta  Pie de roquedo  Llano

**Entorno natural**

-Vegetación Pradera  Bosque  Pedregal

-Flora en las estructuras construidas A completar por un biólogo

-Fauna en las estructuras construidas A completar por un biólogo

-Hidrología Río Ésera Distancia 15 m

## DESCRIPCIÓN (MURO)

Nº de construcción Nº de estructura 

### Coordenadas

UTM 31T CH X  Y Altitud Margen de error Situación Paramento Espesor medio 

### Materiales

Orientación Longitud 

### Bibliografía y Fuentes orales

### Estado de conservación

### Actuaciones recomendadas


- |   |  |
|---|--|
| <input checked="" type="checkbox"/> Limpieza      | Urgencia                                 |
| <input type="checkbox"/> Excavación               | Alta <input type="checkbox"/>            |
| <input type="checkbox"/> Consolidación            | Media <input type="checkbox"/>           |
| <input type="checkbox"/> Reconstrucción didáctica | Baja <input checked="" type="checkbox"/> |

Fecha  Autores

CROQUIS

Nº de construcción 161

Nº de estructura 161a



## Construcción N° 162



### Estructuras que componen la construcción

1 tartero (162 a)

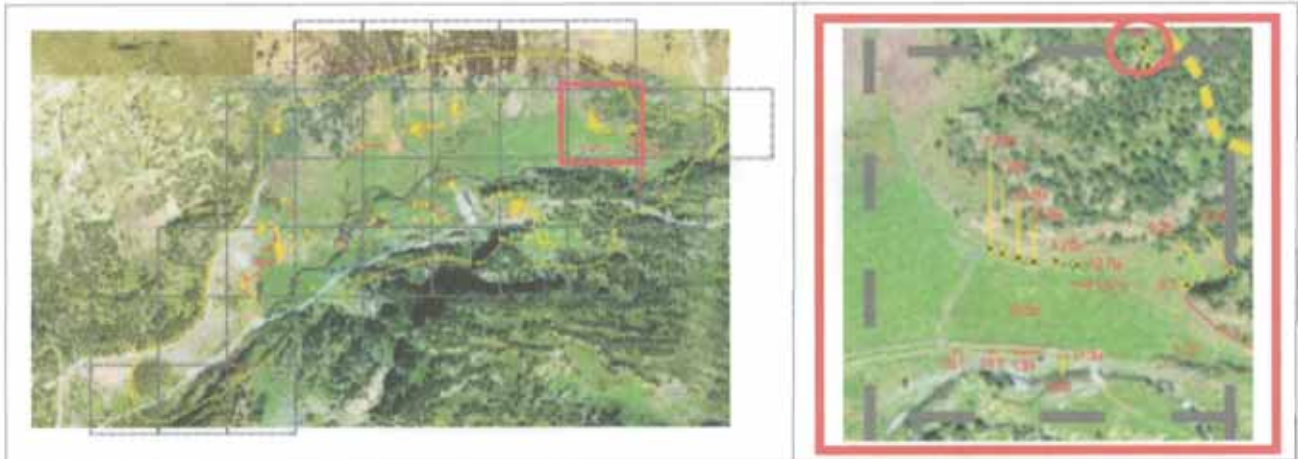
### Descripción de la construcción y relación con otras

Tartero o cuchitril para guardar al cordero recién nacido habilitado en una piedra rota por la mitad y que ofrece dos caras planas en su parte interior que se completaban con un sencillo murete a cada lado que delimitaba el espacio interior ahora lleno de las piedras caídas.

Se encuentra en la misma pradera que una cabaña (Constr. 163) situada a unos 20 m al SE.



## EMPLAZAMIENTO



## Coordenadas

UTM 31T CH X 0304887 Y 4729082 Altitud 1.822 m Margen de error 9 m

Municipio Benasque

Topónimo No consta Mapa IGN 148 (63-16)

Catastro 148-60 Polígono 8 Parcela 28

Unidad Explotación Pastoril Nº 1. Fuen Roya Rodal 5 e Monte U.P. 28

## Acceso

Carretera A-139. Pista asfaltada hacia la Besurta. Desvío hasta el Hospital de Benasque. Sendero hacia el Prau. Campo a través.

## Ubicación de la construcción

Cresta  Collado  Ladera  Meseta  Pie de roquedo  Llano

## Entorno natural

-Vegetación Pradera  Bosque  Pedregal

-Flora en las estructuras construidas A completar por un biólogo

-Fauna en las estructuras construidas A completar por un biólogo

-Hidrología Río Ésera Distancia 160 m

## DESCRIPCIÓN (TARTERO)

Nº de construcción Nº de estructura 

### Coordenadas

UTM 31T CH X  Y Altitud Margen de error Situación 

### Planta

Circular  Rectangular  Semicircular  Cuadrada  Ovalada  Otra Dimensiones Ext.  X  Int.  X 

### Muros

Paramento  Espesor medio 

### Materiales

### Elementos interiores

### Bibliografía y Fuentes orales

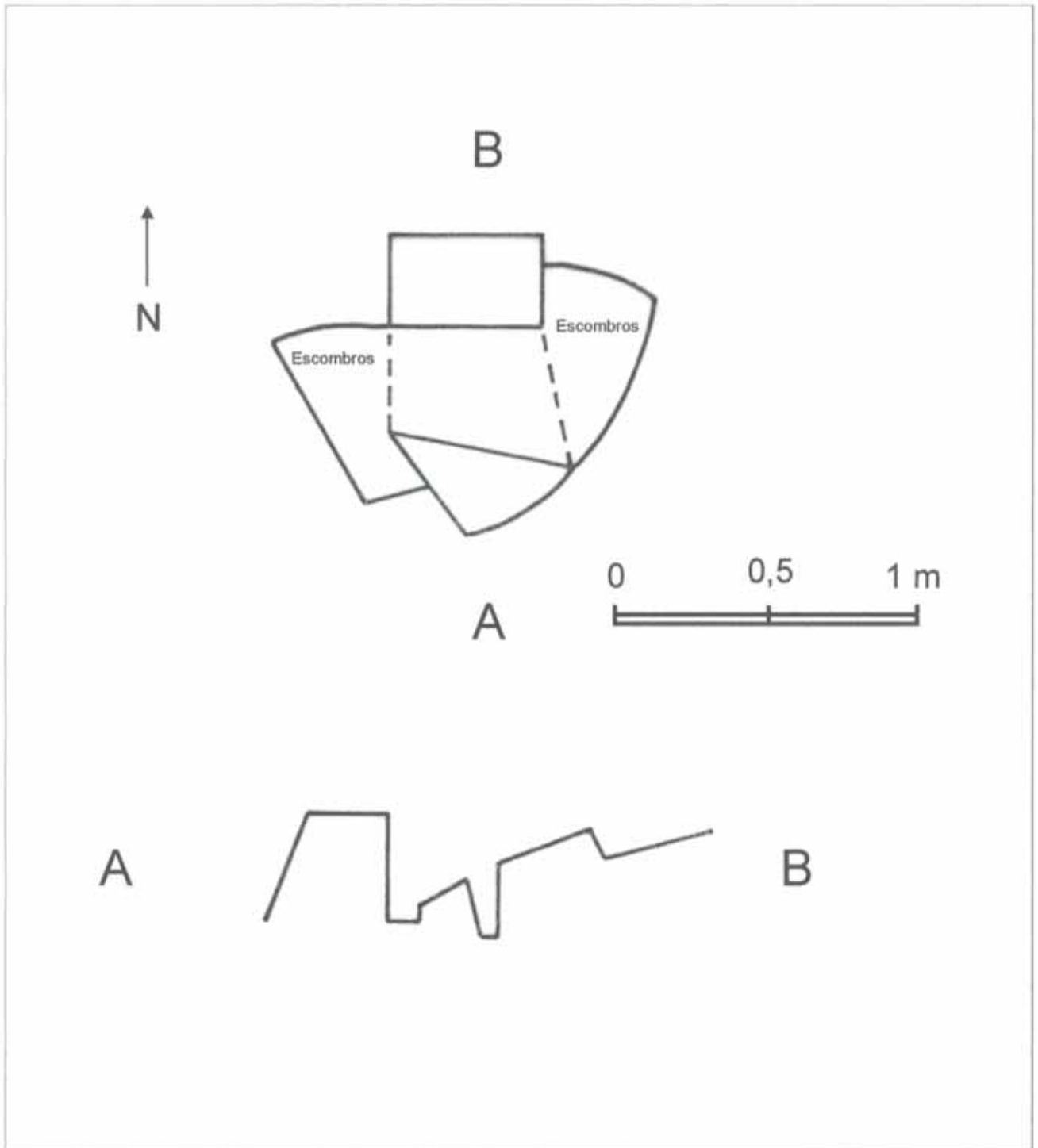
### Elementos exteriores

### Estado de conservación

#### Actuaciones recomendadas

- |   |                                |
|---|--------------------------------|
| <input type="checkbox"/> Limpieza                 | Urgencia                       |
| <input type="checkbox"/> Excavación               | Alta <input type="checkbox"/>  |
| <input type="checkbox"/> Consolidación            | Media <input type="checkbox"/> |
| <input type="checkbox"/> Reconstrucción didáctica | Baja <input type="checkbox"/>  |


Fecha  Autores



FOTOGRAFÍAS

Nº de construcción 162

Nº de estructura 162a



## Construcción N° 163



### Estructuras que componen la construcción

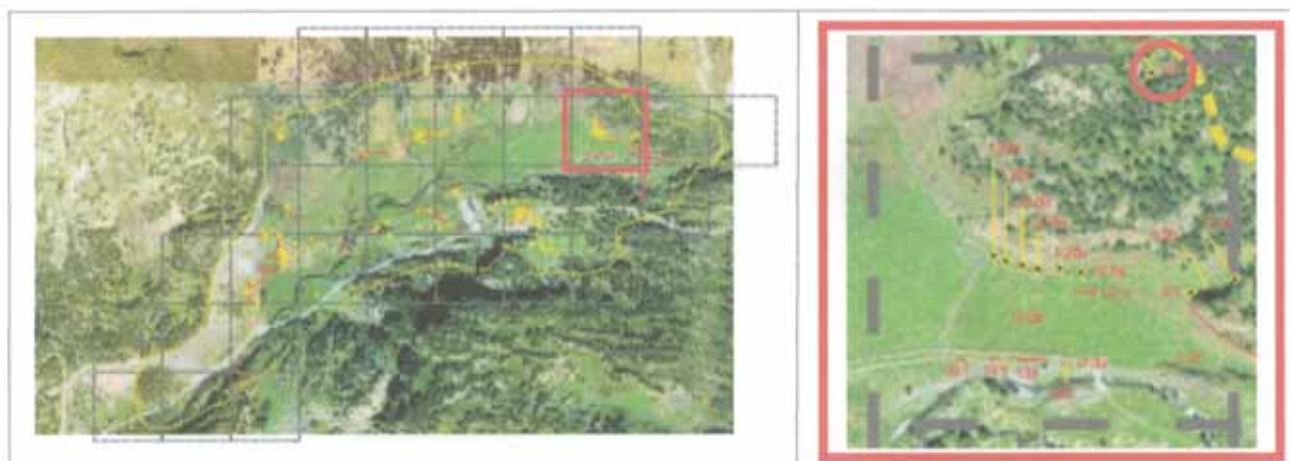
1 cabaña (163 a)

### Descripción de la construcción y relación con otras

Pequeña cabaña que conserva algún fragmento de muro bien visible, quedando el resto arrasado o cubierto de escombros.

Se encuentra en la misma pradera que un tartero (Constr. 162) situado a unos 20 m al NW.

## EMPLAZAMIENTO



## Coordenadas

UTM 31T CH X 0304898 Y 4729065 Altitud 1.832 m Margen de error 5 m

Municipio Benasque

Topónimo No consta Mapa IGN 148 (63-16)

Catastro 148-60 Polígono 8 Parcela 28

Unidad Explotación Pastoril Nº 1. Fuen Roya Rodal 5 e Monte U.P. 28

## Acceso

Carretera A-139. Pista asfaltada hacia la Besurta. Desvío hasta el Hospital de Benasque. Sendero hacia el Prau. Campo a través.

## Ubicación de la construcción

Cresta  Collado  Ladera  Meseta  Pie de roquedo  Llano

## Entorno natural

-Vegetación Pradera  Bosque  Pedregal

-Flora en las estructuras construidas A completar por un biólogo

-Fauna en las estructuras construidas A completar por un biólogo

-Hidrología Río Ésera Distancia 190 m

## DESCRIPCIÓN (CABAÑA)

Nº de construcción Nº de estructura 

### Coordenadas

UTM 31T CH X  Y Altitud Margen de error Situación 

### Planta

Circular  Rectangular  Semicircular  Cuadrada  Ovalada  Otra Dimensiones Ext.  X  Int.  X 

### Muros

Paramento  Espesor medio 

### Materiales

De piedra seca, quedando visible algún fragmento de doble cara. El lado N lo ocupa un bloque de esquisto de gran tamaño.

Lajas de esquisto de gran tamaño.

### Inscripciones

### Entrada

### Cubierta

No hay constancia  No se conserva A 1 agua  A 2 aguas  Aterrazada Orientación Longitud 

### Elementos interiores

### Bibliografía y Fuentes orales

### Elementos exteriores

### Estado de conservación

Ruina

#### Actuaciones recomendadas

- |   |                                |
|---|--------------------------------|
| <input type="checkbox"/> Limpieza                 | Urgencia                       |
| <input type="checkbox"/> Excavación               | Alta <input type="checkbox"/>  |
| <input type="checkbox"/> Consolidación            | Media <input type="checkbox"/> |
| <input type="checkbox"/> Reconstrucción didáctica | Baja <input type="checkbox"/>  |

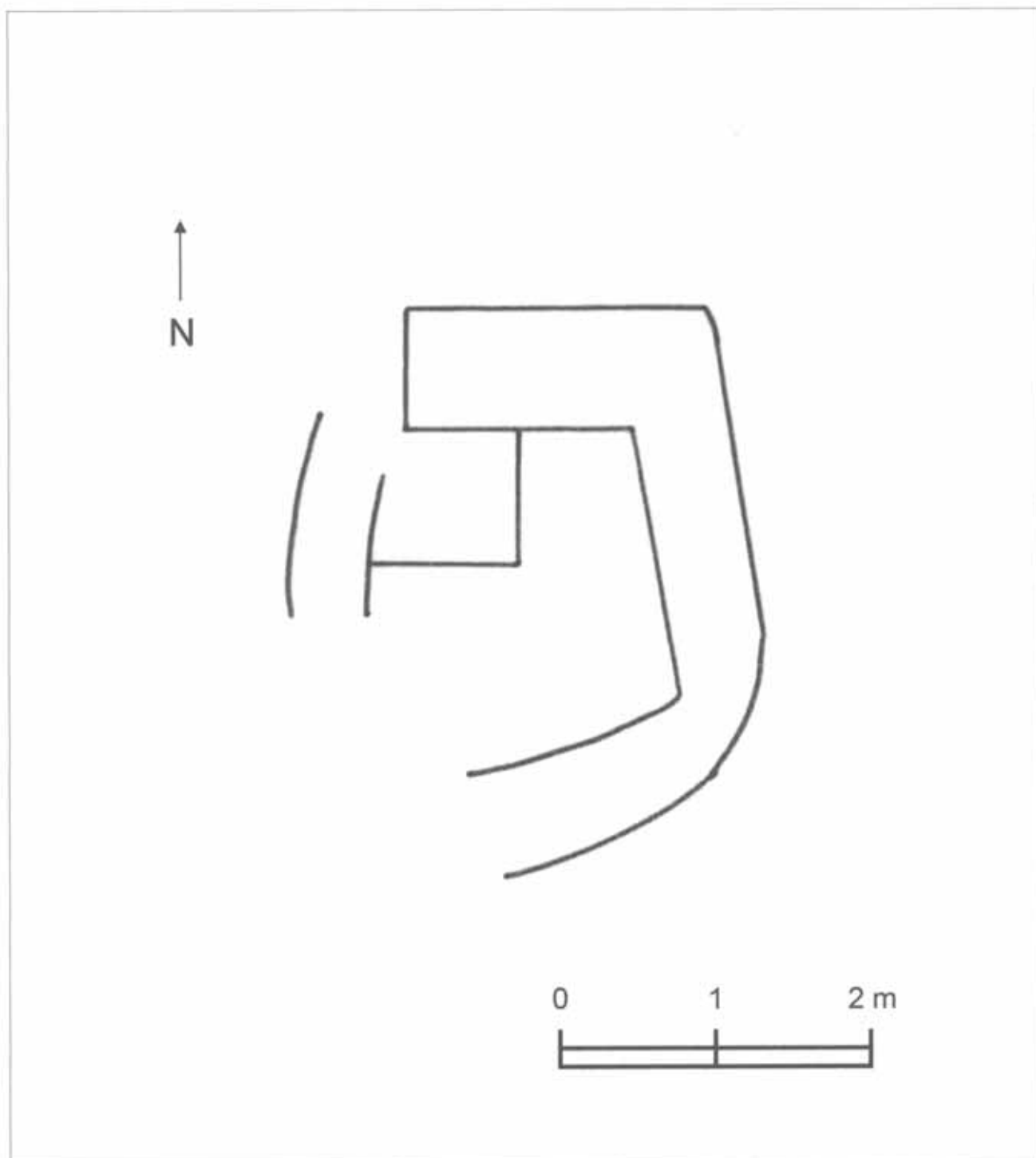
### Material mueble

Fecha  Autores

CROQUIS

Nº de construcción 163

Nº de estructura 163a







FOTOGRAFÍAS

Nº de construcción 163

Nº de estructura 163a



## Construcción Nº 164



### Estructuras que componen la construcción

1 acequia (164 a)

### Descripción de la construcción y relación con otras

Canal que desciende desde la altura de la pista que conduce a la Besurta hasta el nivel del río Ésera.

**EMPLAZAMIENTO**



**Coordenadas**

UTM 31T CH X  Y  Altitud  Margen de error

**Municipio**

Topónimo  Mapa IGN

Catastro  Polígono  Parcela

Unidad Explotación Pastoril  Rodal  Monte U.P.

**Acceso**

**Ubicación de la construcción**

Cresta  Collado  Ladera  Meseta  Pie de roquedo  Llano

**Entorno natural**

-Vegetación Pradera  Bosque  Pedregal

-Flora en las estructuras construidas

-Fauna en las estructuras construidas

-Hidrología  Distancia

Nº de construcción

## DESCRIPCIÓN (ACEQUIA)

Nº de estructura

### Coordenadas extremo E

UTM 31T CH X  Y  Altitud  Margen de error

### Coordenadas zona media

UTM 31T CH X  Y  Altitud  Margen de error

### Coordenadas extremo NW

UTM 31T CH X  Y  Altitud  Margen de error

Situación

### Detalle

Acequia que parece dirigirse al Prau aunque sus restos acaban en la margen izquierda del río Ésera.

### Planta

Circular  Rectangular  Semicircular  Cuadrada  Ovalada  Otra

Dimensiones Ext.  X  Int.  X

### Muros

Paramento  Espesor medio

### Materiales

### Bibliografía y Fuentes orales

### Estado de conservación

Ruina.

### Actuaciones recomendadas

<input type="checkbox"/> Limpieza	Urgencia
<input checked="" type="checkbox"/> Excavación	Alta <input checked="" type="checkbox"/>
<input type="checkbox"/> Consolidación	Media <input type="checkbox"/>
<input type="checkbox"/> Reconstrucción didáctica	Baja <input type="checkbox"/>

Fecha  Autores