

Parque Posets-Maladeta

**INVENTARIO DE CABAÑAS  
Y OTRAS CONSTRUCCIONES HISTÓRICAS  
EN EL PLAN DEL HOSPITAL  
BENASQUE (HUESCA)**



Fichas de inventario. III

 **FUNDACIÓN  
HOSPITAL DE  
BENASQUE**

Carine Calastrenc, José Luis Ona y Félix A. Rivas

Diciembre 2004

## Construcción N° 82



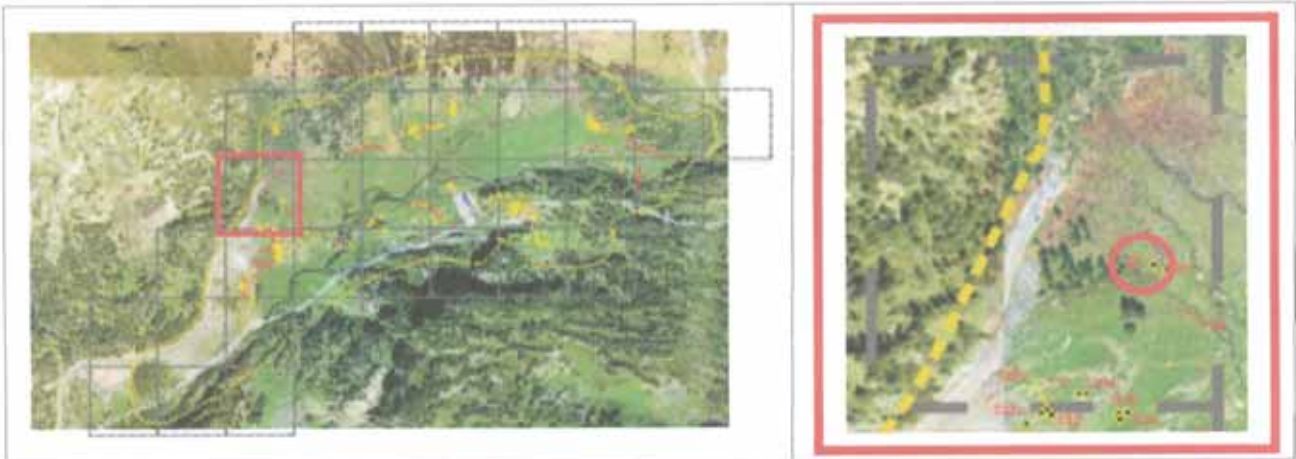
### Estructuras que componen la construcción

1 tartero (82 a)

### Descripción de la construcción y relación con otras

Tartero o cuchitril para guardar al cordero recién nacido formado bajo un hueco de un gran bloque de esquisto ferroso, posiblemente caído a raíz de la construcción de la carretera A-139. El bloque posee un vuelo lateral que forma una diminuta estancia hueca entre la piedra y el suelo cuyo contorno se rodeaba de un murete de losas. Se encuentra a unos 3 m de otro tartero (Constr. 81).

## EMPLAZAMIENTO



## Coordenadas

UTM 31T CH X 0303909 Y 4728747 Altitud 1.764 m Margen de error 7 m

Municipio Benasque

Topónimo Pllan de la Sarra Mapa IGN 148 (63-16)

Catastro 148-60 Polígono 9 Parcela 76

Unidad Explotación Pastoril Nº 1. Fuen Roya Rodal 6 f Monte U.P. 28

## Acceso

Carretera A-139. Pista asfaltada hacia la Besurta. Desvío hacia el Hospital de Benasque. Sendero que atraviesa el río. Campo a través.

## Ubicación de la construcción

Cresta  Collado  Ladera  Meseta  Pie de roquedo  Llano

## Entorno natural

-Vegetación Pradera  Bosque  Pedregal

-Flora en las estructuras construidas A completar por un biólogo

-Fauna en las estructuras construidas A completar por un biólogo

-Hidrología Arroyo Distancia 5 m

## DESCRIPCIÓN (TARTERO)

Nº de construcción Nº de estructura 

### Coordenadas

UTM 31T CH X  Y Altitud Margen de error Situación 

### Planta

Circular  Rectangular  Semicircular  Cuadrada  Ovalada  Otra Dimensiones Ext.  X  Int.  X 

### Muros

Paramento  Espesor medio 

### Materiales

### Elementos interiores

### Bibliografía y Fuentes orales

### Elementos exteriores

### Estado de conservación

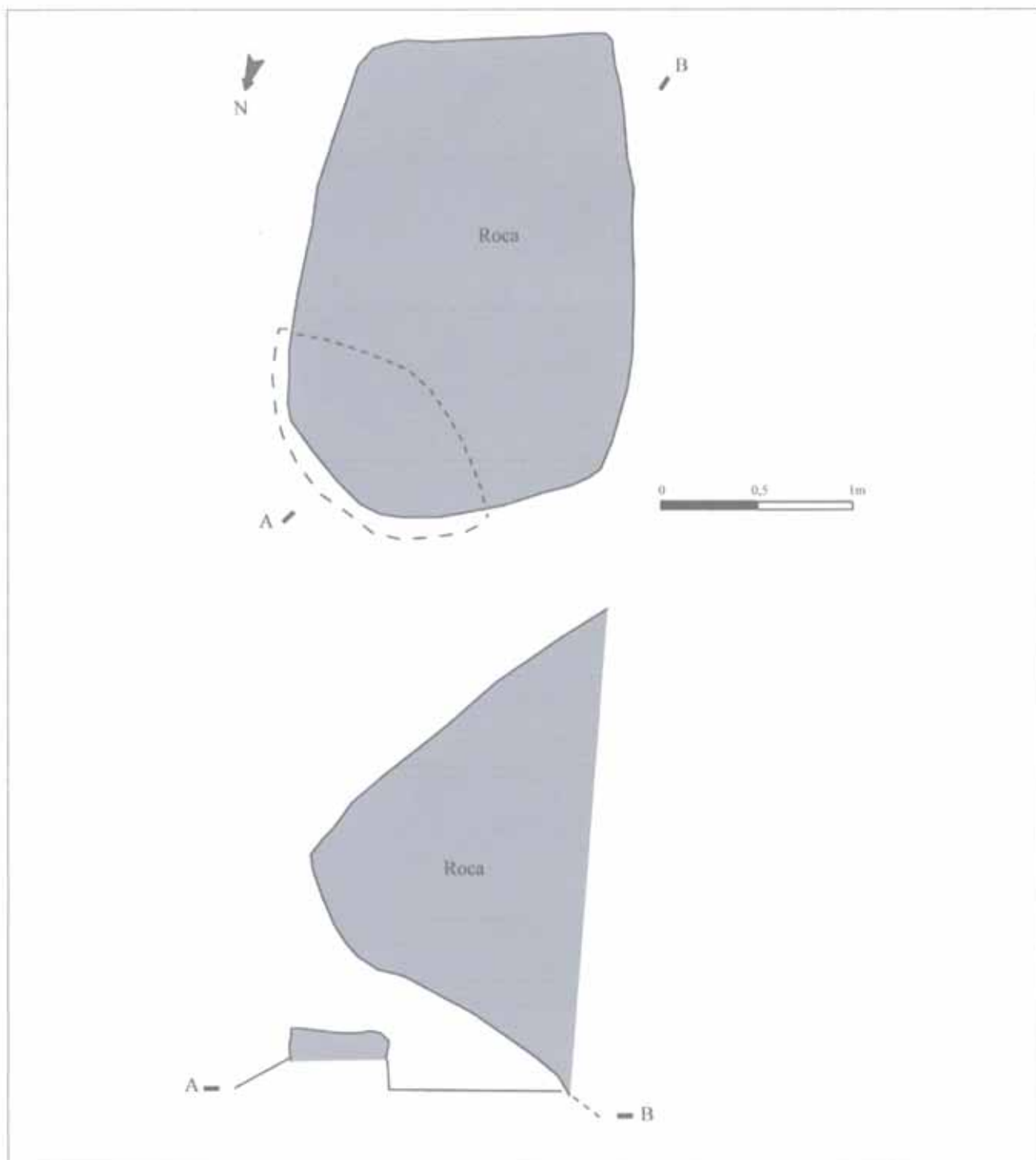
### Material mueble

#### Actuaciones recomendadas

- |   |  |
|---|--|
| <input type="checkbox"/> Limpieza                 | Urgencia                                 |
| <input checked="" type="checkbox"/> Excavación    | Alta <input type="checkbox"/>            |
| <input type="checkbox"/> Consolidación            | Media <input type="checkbox"/>           |
| <input type="checkbox"/> Reconstrucción didáctica | Baja <input checked="" type="checkbox"/> |

Fecha  Autores







## Construcción N° 83



### Estructuras que componen la construcción

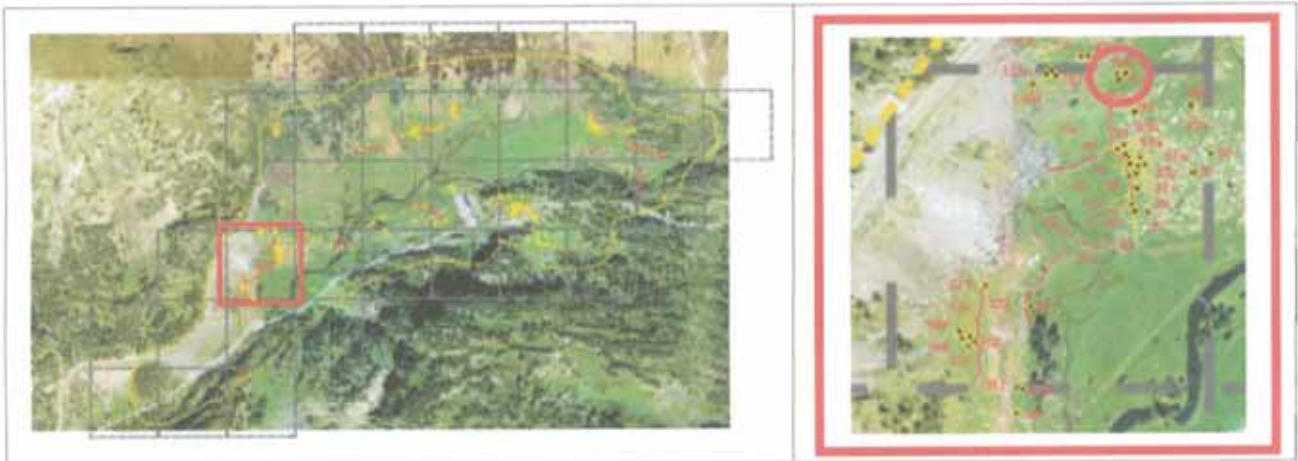
3 cabañas (83 a, 83 b, 83 c)

### Descripción de la construcción y relación con otras

Restos de tres estructuras de las cuales una de ellas (Estr. 83a) se sitúa bajo una roca y las otras dos están ligeramente superpuestas.

La inferior es una cabaña de medianas dimensiones y la superior una cabaña de pequeño tamaño.

Se encuentra algunos metros al N de un conjunto de una docena de construcciones.

**EMPLAZAMIENTO****Coordenadas**

UTM 31T CH X  Y  Altitud  Margen de error

Municipio

Topónimo  Mapa IGN

Catastro  Polígono  Parcela

Unidad Explotación Pastoral  Rodal  Monte U.P.

**Acceso**

Carretera A-139. Pista asfaltada hacia la Besurta. Aparcamiento de Pllan de la Sarra. Sendero balizado que conduce a la Besurta. Campo a través.

**Ubicación de la construcción**

Cresta  Collado  Ladera  Meseta  Pie de roquedo  Llano

**Entorno natural**

-Vegetación Pradera  Bosque  Pedregal

-Flora en las estructuras construidas

-Fauna en las estructuras construidas

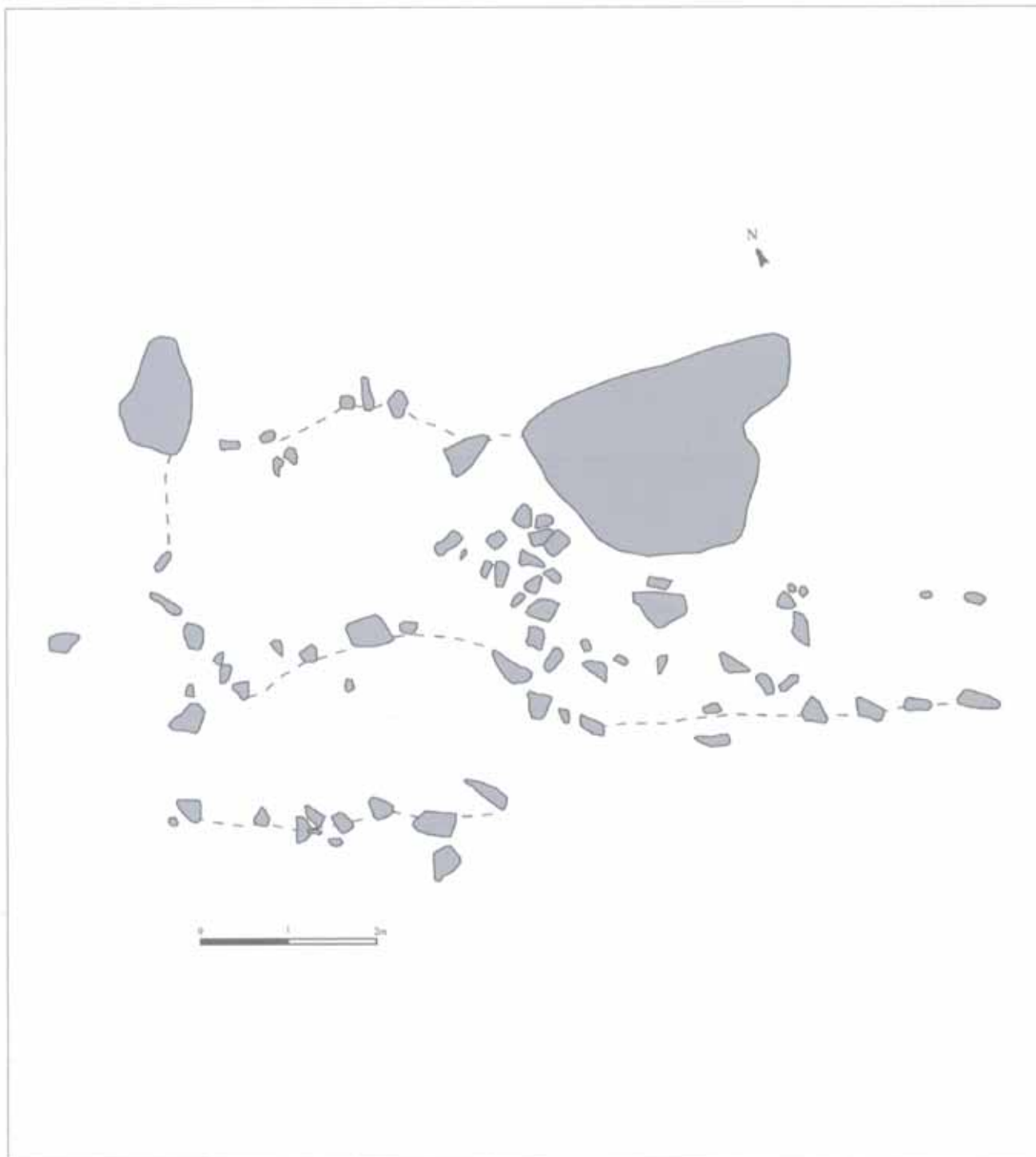
-Hidrología  Distancia



CROQUIS

Nº de construcción 83

Nº de estructura 83a/b/c



Nº de construcción 83

## DESCRIPCIÓN (CABAÑA)

Nº de estructura 83a

### Coordenadas

UTM 31T CH X 0303889 Y 4728660

Altitud 1.760 m

Margen de error 7 m

Situación Apoyada en una gran roca

### Planta

Circular  Rectangular  Semicircular  Cuadrada  Ovalada  Otra

Dimensiones Ext. 2,40 m X 1,90 m Int.  X

### Muros

Paramento Espesor medio

### Materiales

Simple alineamiento de piedras que sobresalen del suelo.

Bloques de material de color gris y de esquistos ferrosos, de mediano tamaño.

### Inscripciones

### Entrada

### Cubierta

No hay constancia  No se conserva

A 1 agua  A 2 aguas  Aterrazada

Orientación

Longitud

### Elementos interiores

### Bibliografía y Fuentes orales

### Elementos exteriores

### Estado de conservación

Estructura arrasada.

### Actuaciones recomendadas

<input type="checkbox"/> Limpieza	Urgencia
<input checked="" type="checkbox"/> Excavación	Alta <input type="checkbox"/>
<input type="checkbox"/> Consolidación	Media <input checked="" type="checkbox"/>
<input type="checkbox"/> Reconstrucción didáctica	Baja <input type="checkbox"/>

### Material mueble

Fecha 30-06-2004 Autores Carine Calastrenc y Félix A. Rivas

FOTOGRAFÍAS

Nº de construcción 83

Nº de estructura 83a



Nº de construcción

## DESCRIPCIÓN (CABAÑA)

Nº de estructura

### Coordenadas

UTM 31T CH X  Y

Altitud

Margen de error

Situación

### Planta

Circular  Rectangular  Semicircular  Cuadrada  Ovalada  Otra

Dimensiones Ext.  X  Int.  X

### Muros

Paramento  Espesor medio

### Materiales

Simple alineamiento de piedras en el contorno.

Bloques de esquisto ferroso y alguno de un material de color gris, todos ellos de tamaño muy diverso

### Inscripciones

### Entrada

### Cubierta

No hay constancia  No se conserva

A 1 agua  A 2 aguas  Aterrazada

Orientación

Longitud

### Elementos interiores

### Bibliografía y Fuentes orales

### Elementos exteriores

### Estado de conservación

Estructura arrasada.

### Actuaciones recomendadas

<input type="checkbox"/> Limpieza	Urgencia
<input checked="" type="checkbox"/> Excavación	Alta <input type="checkbox"/>
<input type="checkbox"/> Consolidación	Media <input checked="" type="checkbox"/>
<input type="checkbox"/> Reconstrucción didáctica	Baja <input type="checkbox"/>

### Material mueble

Fecha  Autores



FOTOGRAFÍAS

Nº de construcción 83

Nº de estructura 83b



Nº de construcción

## DESCRIPCIÓN (CABAÑA)

Nº de estructura

### Coordenadas

UTM 31T CH X  Y

Altitud

Margen de error

Situación

### Planta

Circular  Rectangular  Semicircular  Cuadrada  Ovalada  Otra

Dimensiones Ext.  X  Int.  X

### Muros

Paramento  Espesor medio

### Materiales

Simple alineamiento no continuo de piedras en el contorno.

Piezas de material de color gris de tamaño mediano y pequeño.

### Inscripciones

### Entrada

### Cubierta

No hay constancia  No se conserva

A 1 agua  A 2 aguas  Aterrazada

Orientación

Longitud

### Elementos interiores

### Bibliografía y Fuentes orales

### Elementos exteriores

### Estado de conservación

Estructura arrasada.

### Actuaciones recomendadas

Limpieza

Excavación

Consolidación

Reconstrucción didáctica

### Urgencia

Alta

Media

Baja


### Material mueble

Fecha  Autores


FOTOGRAFÍAS

Nº de construcción 83

Nº de estructura 83c



## Construcción N° 84



### Estructuras que componen la construcción

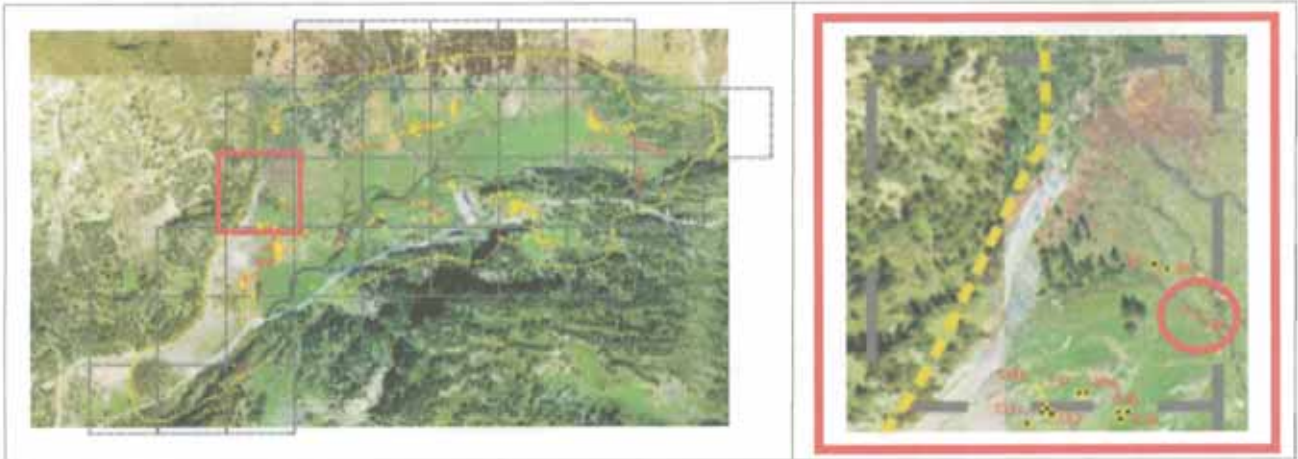
1 muro (84 a)

### Descripción de la construcción y relación con otras

Muro que forma un pequeño ángulo en su zona media y que discurre en descenso paralelo al brazo de un arroyo, que queda al N.  
Se encuentra al W del camino del Hospital Medieval.



**EMPLAZAMIENTO**



**Coordenadas**

UTM 31T CH X  Y  Altitud  Margen de error

**Municipio**

Topónimo  Mapa IGN

Catastro  Polígono  Parcela

Unidad Explotación Pastoral  Rodal  Monte U.P.

**Acceso**

**Ubicación de la construcción**

Cresta  Collado  Ladera  Meseta  Pie de roquedo  Llano

**Entorno natural**

-Vegetación Pradera  Bosque  Pedregal

-Flora en las estructuras construidas

-Fauna en las estructuras construidas

-Hidrología  Distancia

## DESCRIPCIÓN (MURO)

Nº de construcción Nº de estructura 

### Coordenadas

UTM 31T CH X  Y Altitud Margen de error Situación Paramento  

### Materiales

Orientación Longitud 

### Bibliografía y Fuentes orales

### Estado de conservación

### Actuaciones recomendadas

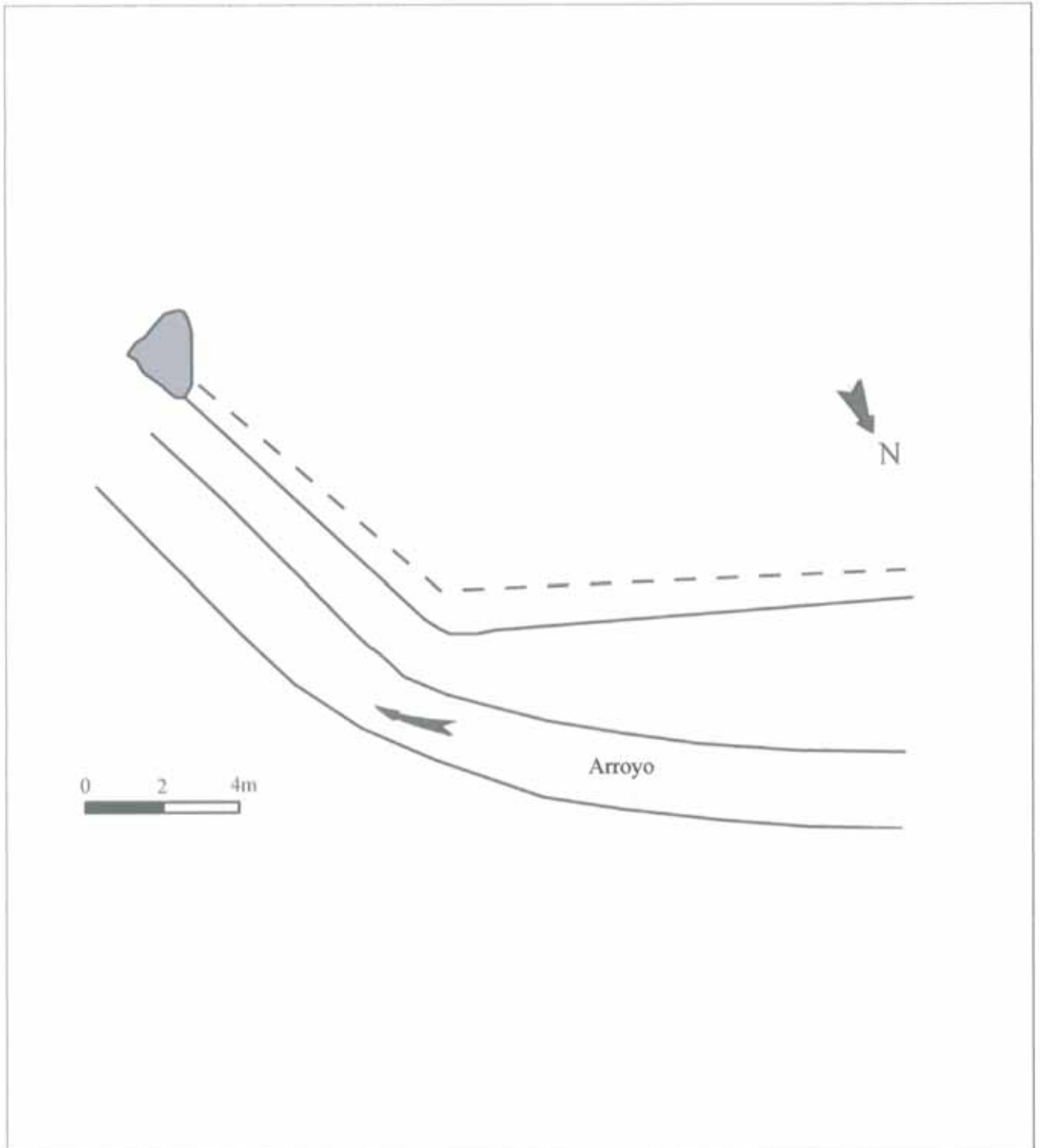
- |   |                                |
|---|--------------------------------|
| <input type="checkbox"/> Limpieza                 | Urgencia                       |
| <input type="checkbox"/> Excavación               | Alta <input type="checkbox"/>  |
| <input type="checkbox"/> Consolidación            | Media <input type="checkbox"/> |
| <input type="checkbox"/> Reconstrucción didáctica | Baja <input type="checkbox"/>  |

Fecha  Autores

CROQUIS

Nº de construcción


Nº de estructura



FOTOGRAFÍAS

Nº de construcción 84

Nº de estructura 84a





## Construcción N° 85

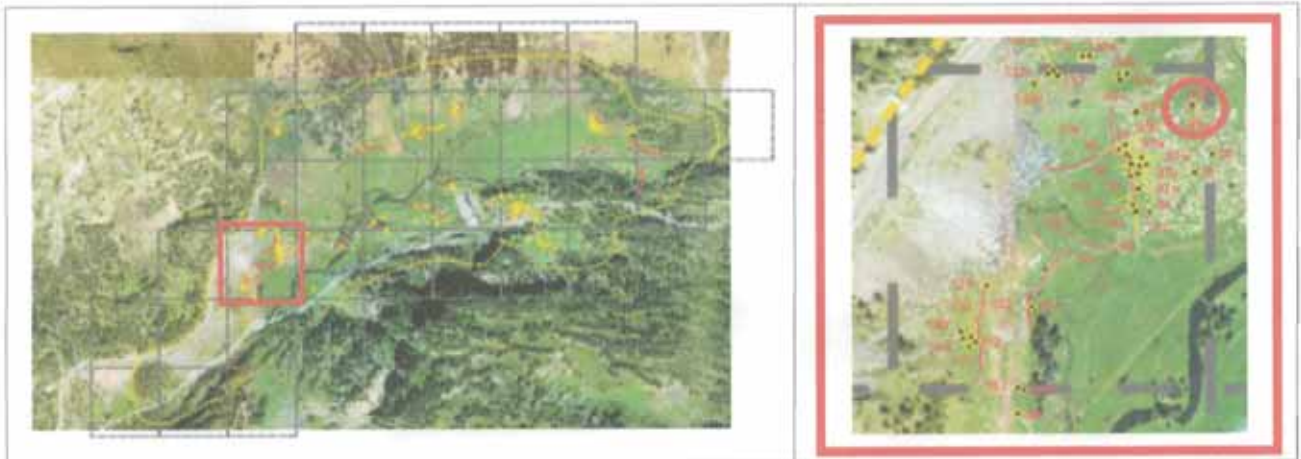


### Estructuras que componen la construcción

1 cabaña	(85 a)
1 estructura no determinada	(85 b)

### Descripción de la construcción y relación con otras

Conjunto de lo que parece una gran cabaña y una segunda estructura casi oculta por la anterior y que pudo ser otra cabaña, recinto o tartero. Esta última se compone de un espacio bajo una roca del terreno y un muro que sale de ella en dirección paralela a la del contorno de la cabaña. La gran cabaña ocupa una pequeña meseta circular rodeada de 4 grandes bolos de granito del terreno, elevada ligeramente sobre una morrena glacial ocupada por una quincena de construcciones, y ocupando una posición media entre el hospital medieval y el río Ésera. Su interior es más bien plano aun con un pequeño rehundimiento en el lado N.

**EMPLAZAMIENTO****Coordenadas**

UTM 31T CH X  Y  Altitud  Margen de error

Municipio

Topónimo  Mapa IGN

Catastro  Polígono  Parcela

Unidad Explotación Pastoril  Rodal  Monte U.P.

**Acceso**

Carretera A-139. Pista asfaltada hacia la Besurta. Aparcamiento de Pllan de la Sarra. Sendero balizado que conduce al Portillón. Campo a través.

**Ubicación de la construcción**

Cresta  Collado  Ladera  Meseta  Pie de roquedo  Llano

**Entorno natural**

-Vegetación Pradera  Bosque  Pedregal

-Flora en las estructuras construidas

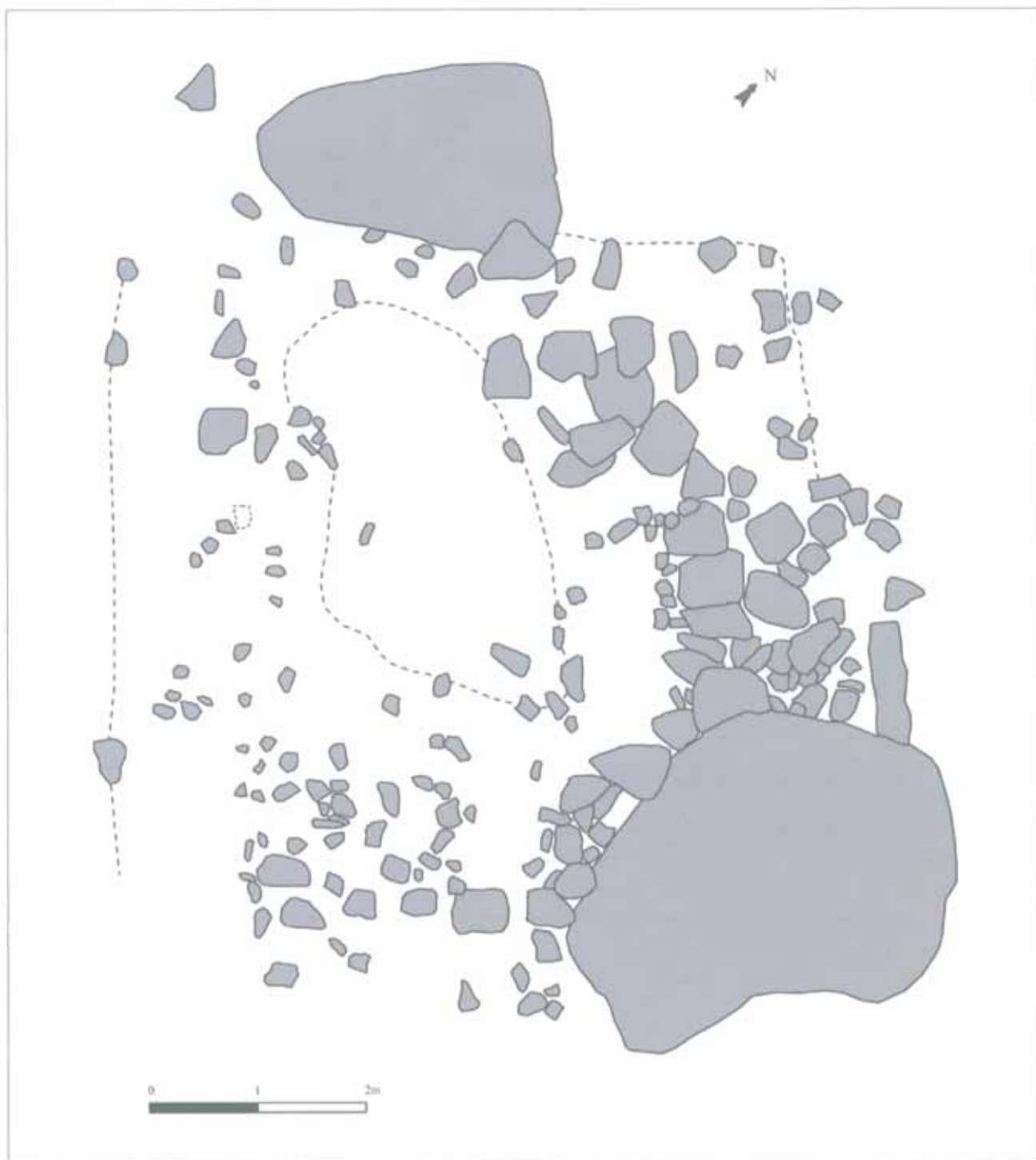
-Fauna en las estructuras construidas

-Hidrología  Distancia

CROQUIS

Nº de construcción 85

Nº de estructura 85a/b



## DESCRIPCIÓN (CABAÑA)

Nº de construcción Nº de estructura 

### Coordenadas

UTM 31T CH X  Y Altitud Margen de error Situación 

### Planta

Circular  Rectangular  Semicircular  Cuadrada  Ovalada  Otra Dimensiones Ext.  X  Int.  X 

### Muros

Paramento  Espesor medio 

En el costado N es de grandes piezas que ofrecen una cara al interior y otra al exterior, conservando dos hiladas. En otro fragmento es un simple alineamiento de piedras que sobresalen del suelo.

### Materiales

Bloques de granito, de tamaño mediano y grande, junto a algún bloque de esquisto ferroso. Alguna pieza parece trabajada.

### Inscripciones

### Entrada

### Cubierta

No hay constancia  No se conserva A 1 agua  A 2 aguas  Aterrazada Orientación Longitud 

### Elementos interiores

### Bibliografía y Fuentes orales

### Elementos exteriores

### Estado de conservación

Estructura arrasada.

### Actuaciones recomendadas

<input checked="" type="checkbox"/> Limpieza	Urgencia
<input checked="" type="checkbox"/> Excavación	Alta <input checked="" type="checkbox"/>
<input type="checkbox"/> Consolidación	Media <input type="checkbox"/>
<input type="checkbox"/> Reconstrucción didáctica	Baja <input type="checkbox"/>

### Material mueble


Fecha  Autores



FOTOGRAFÍAS

Nº de construcción 85

Nº de estructura 85a



**DESCRIPCIÓN (NO DETERMINADO)**

Nº de construcción

Nº de estructura

**Coordenadas extremo**

UTM 31T CH X  Y  Altitud  Margen de error

**Coordenadas zona media**

UTM 31T CH X  Y  Altitud  Margen de error

**Coordenadas extremo**

UTM 31T CH X  Y  Altitud  Margen de error

**Situación**

**Detalle**

Restos de un posible tartero o pequeña cabaña, ocupada ahora por las piedras caídas del cercano muro de la gran cabaña. Un muro que parte hacia el W forma una especie de pasillo.

**Planta**

Circular  Rectangular  Semicircular  Cuadrada  Ovalada  Otra

Dimensiones Ext.  X  Int.  X

**Muros**

Paramento  Espesor medio

No resulta visible.

**Materiales**

Piezas pequeñas y medianas de un material de color gris.

**Bibliografía y Fuentes orales**

**Estado de conservación**

Estructura arrasada.

**Actuaciones recomendadas**

<input type="checkbox"/> Limpieza	<b>Urgencia</b>
<input checked="" type="checkbox"/> Excavación	Alta <input type="checkbox"/>
<input type="checkbox"/> Consolidación	Media <input checked="" type="checkbox"/>
<input type="checkbox"/> Reconstrucción didáctica	Baja <input type="checkbox"/>

Fecha  Autores

FOTOGRAFÍAS

Nº de construcción

Nº de estructura





## Construcción N° 86



### Estructuras que componen la construcción


1 cabaña (86 a)

### Descripción de la construcción y relación con otras

Rastro de una cabaña, con el interior rehundido (hasta 32 cm), y que aprovecha en su lado W la visera formada por la pérdida por desgajamiento de un gran fragmento de un enorme bolo de granito.

Se encuentra junto al lecho de un arroyo, no muy cerca de ninguna otra construcción.



**EMPLAZAMIENTO****Coordenadas**

UTM 31T CH X  Y  Altitud  Margen de error

Municipio

Topónimo  Mapa IGN

Catastro  Polígono  Parcela

Unidad Explotación Pastoral  Rodal  Monte U.P.

**Acceso**

Carretera A-139. Pista asfaltada hacia la Besurta. Aparcamiento de Pllan de la Sarra. Sendero balizado que conduce al Portillón. Campo a través.

**Ubicación de la construcción**

Cresta  Collado  Ladera  Meseta  Pie de roquedo  Llano

**Entorno natural**

-Vegetación Pradera  Bosque  Pedregal

-Flora en las estructuras construidas

-Fauna en las estructuras construidas

-Hidrología  Distancia

## DESCRIPCIÓN (CABAÑA)

Nº de construcción Nº de estructura 

### Coordenadas

UTM 31T CH X  Y Altitud Margen de error Situación 

### Planta

Circular  Rectangular  Semicircular  Cuadrada  Ovalada  Otra Dimensiones Ext.  X  Int.  X 

### Muros

Paramento  Espesor medio 

### Materiales

### Inscripciones

### Entrada

### Cubierta

No hay constancia  No se conserva A 1 agua  A 2 aguas  Aterrazada Orientación Longitud 

### Elementos interiores

### Bibliografía y Fuentes orales

### Elementos exteriores

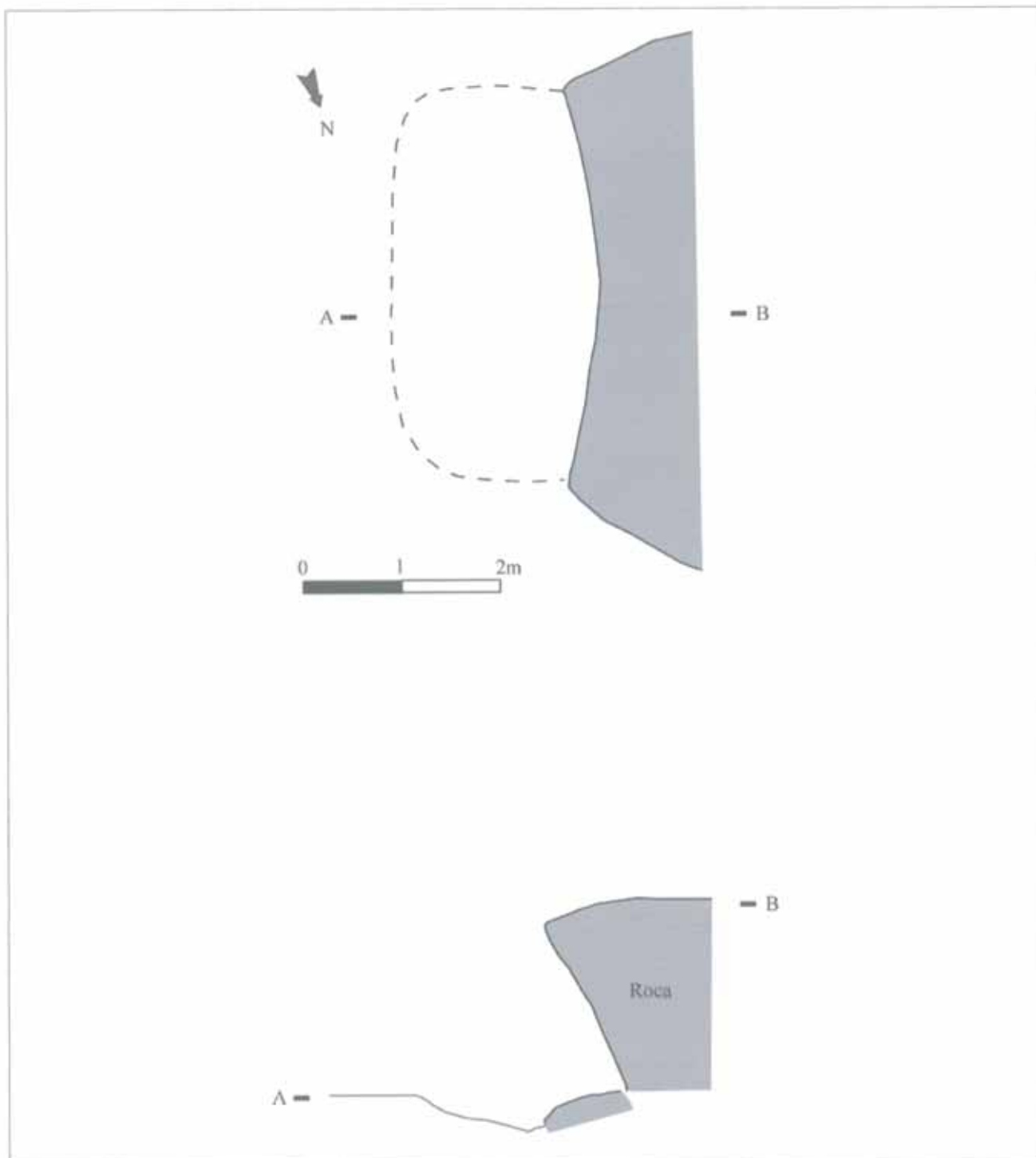
### Estado de conservación

### Material mueble

### Actuaciones recomendadas

<input type="checkbox"/> Limpieza	Urgencia
<input checked="" type="checkbox"/> Excavación	Alta <input type="checkbox"/>
<input type="checkbox"/> Consolidación	Media <input type="checkbox"/>
<input type="checkbox"/> Reconstrucción didáctica	Baja <input checked="" type="checkbox"/>

Fecha  Autores







## Construcción N° 87



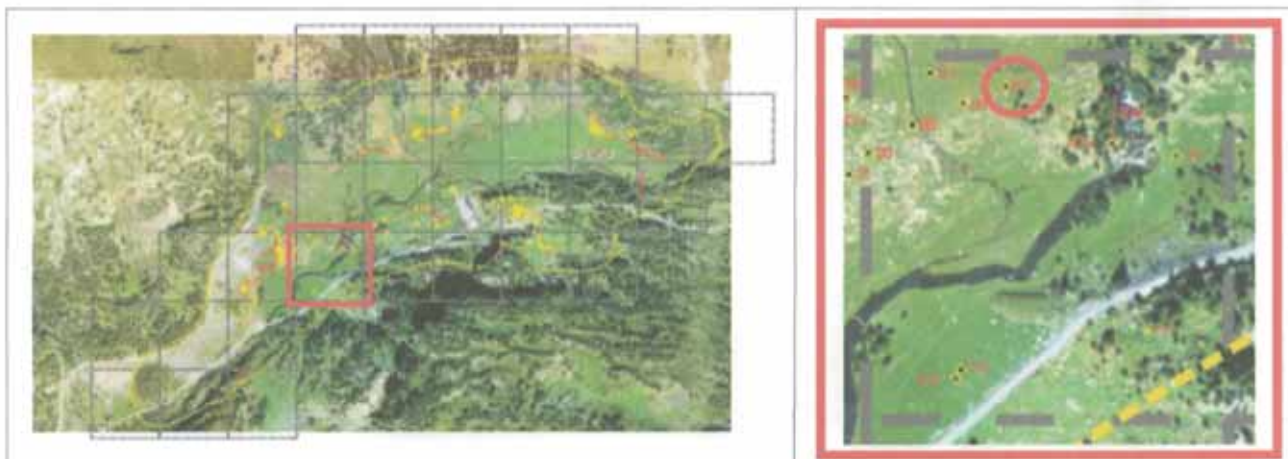
### Estructuras que componen la construcción

1 cabaña (87 a)

### Descripción de la construcción y relación con otras

Restos de una cabaña, formados por un muro que parte de la pendiente de la ladera hacia el N, pudiendo apreciarse el rastro de otros dos muros, uno al W y otro al E.

Se encuentra entre dos pequeños lechos de arroyos, no muy cerca de ninguna otra construcción.

**EMPLAZAMIENTO****Coordenadas**

UTM 31T CH X  Y  Altitud  Margen de error

Municipio

Topónimo  Mapa IGN

Catastro  Polígono  Parcela

Unidad Explotación Pastoral  Rodal  Monte U.P.

**Acceso**

Carretera A-139. Pista asfaltada hacia la Besurta. Aparcamiento de Pllan de la Sarra. Sendero balizado que conduce al Portillón. Campo a través.

**Ubicación de la construcción**

Cresta  Collado  Ladera  Meseta  Pie de roquedo  Llano

**Entorno natural**

-Vegetación Pradera  Bosque  Pedregal

-Flora en las estructuras construidas

-Fauna en las estructuras construidas

-Hidrología  Distancia

Nº de construcción

## DESCRIPCIÓN (CABAÑA)

Nº de estructura

### Coordenadas

UTM 31T CH X  Y

Altitud

Margen de error

Situación

### Planta

Circular  Rectangular  Semicircular  Cuadrada  Ovalada  Otra

Dimensiones Ext.  X  Int.  X

### Muros

Paramento  Espesor medio

### Materiales

No resulta muy apreciable aunque parece de doble cara.

Bolos de granito y algunos de esquisto ferroso, de tamaño mediano.

### Inscripciones

### Entrada

### Cubierta

No hay constancia  No se conserva

A 1 agua  A 2 aguas  Aterrazada

Orientación

Longitud

### Elementos interiores

### Bibliografía y Fuentes orales

### Elementos exteriores

### Estado de conservación

Construcción arrasada.

### Material mueble

### Actuaciones recomendadas

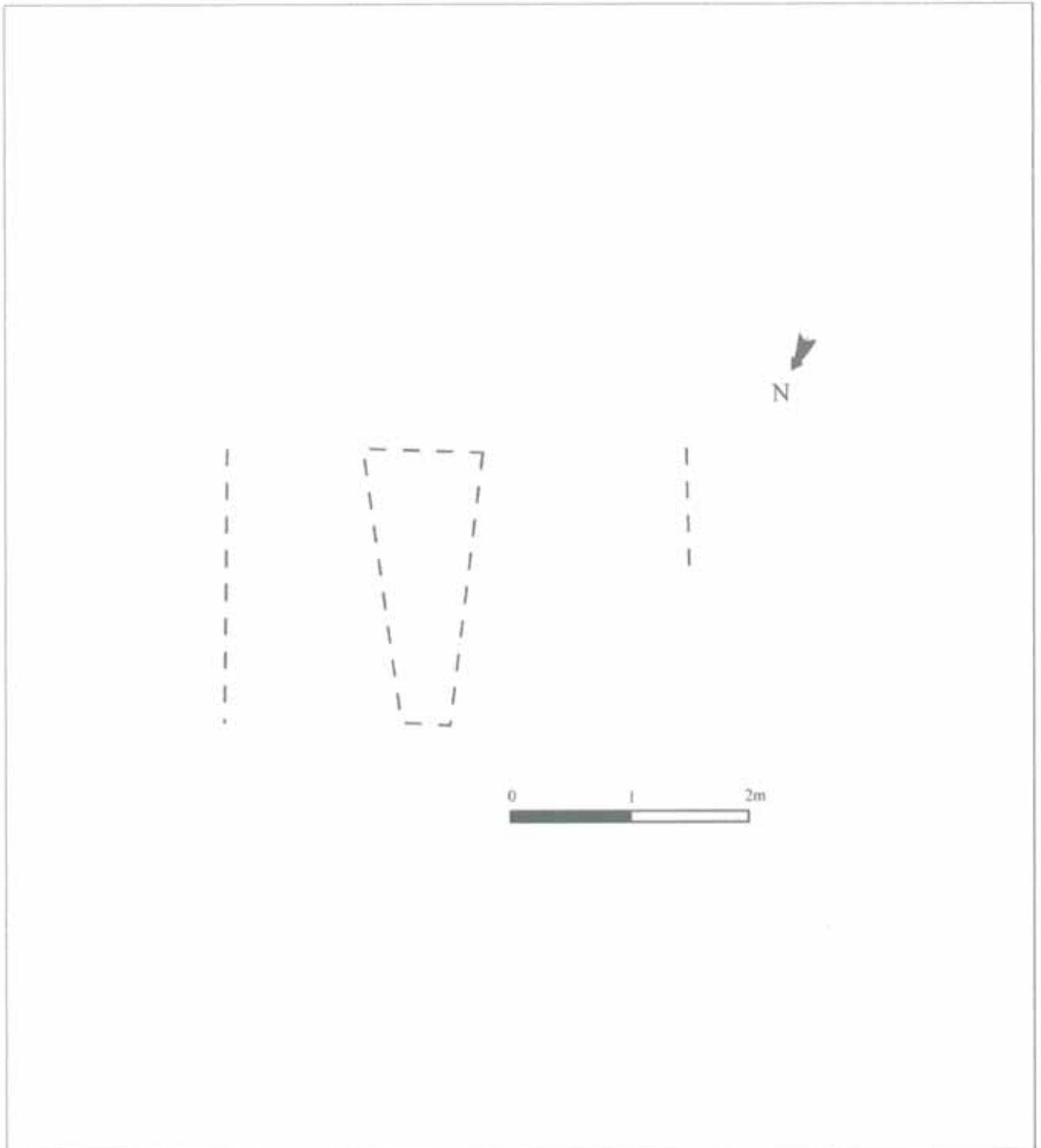
- |   |                                |
|---|--------------------------------|
| <input type="checkbox"/> Limpieza                 | Urgencia                       |
| <input type="checkbox"/> Excavación               | Alta <input type="checkbox"/>  |
| <input type="checkbox"/> Consolidación            | Media <input type="checkbox"/> |
| <input type="checkbox"/> Reconstrucción didáctica | Baja <input type="checkbox"/>  |

Fecha  Autores

CROQUIS

Nº de construcción

Nº de estructura







## Construcción N° 88

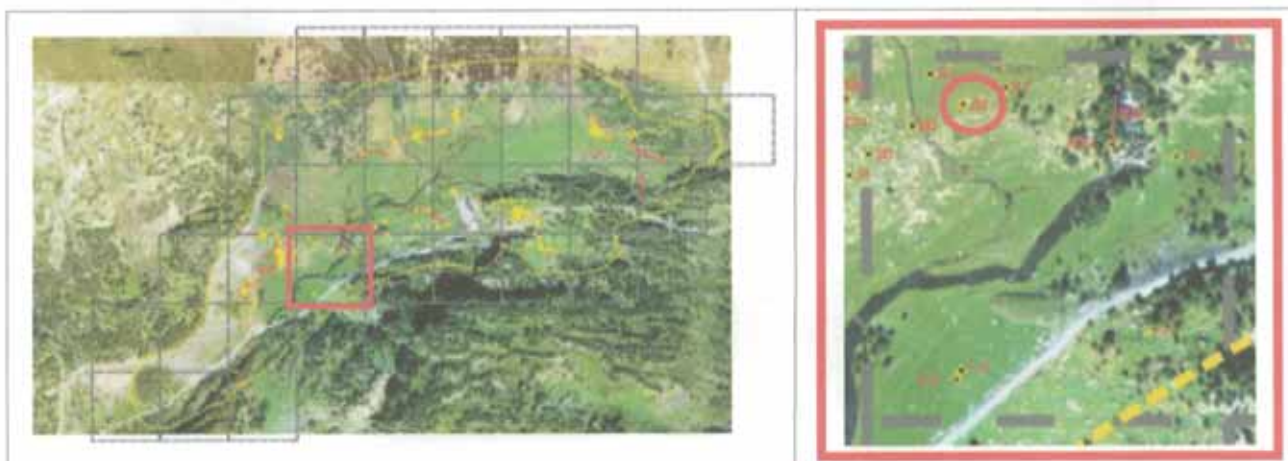


### Estructuras que componen la construcción

1 hogar (88 a)

### Descripción de la construcción y relación con otras

Hogar formado por varias piedras alineadas en forma de arco.  
Se sitúa a 2 m al E de una gran roca de granito del terreno que parece tener una marca de fuego en la base.  
Se encuentra entre dos pequeños lechos de arroyos, no muy cerca de ninguna otra construcción.

**EMPLAZAMIENTO****Coordenadas**

UTM 31T CH X  Y  Altitud  Margen de error

Municipio

Topónimo  Mapa IGN

Catastro  Polígono  Parcela

Unidad Explotación Pastoral  Rodal  Monte U.P.

**Acceso**

Carretera A-139. Pista asfaltada hacia la Besurta. Aparcamiento de Pilan de la Sarra. Sendero balizado que conduce al Portillón. Campo a través.

**Ubicación de la construcción**

Cresta  Collado  Ladera  Meseta  Pie de roquedo  Llano

**Entorno natural**

-Vegetación Pradera  Bosque  Pedregal

-Flora en las estructuras construidas

-Fauna en las estructuras construidas

-Hidrología  Distancia



## DESCRIPCIÓN (HOGAR)

Nº de construcción Nº de estructura 

### Coordenadas extremo

UTM 31T CH X  Y Altitud Margen de error 

### Coordenadas zona media

UTM 31T CH X  Y Altitud Margen de error 

### Coordenadas extremo

UTM 31T CH X  Y Altitud Margen de error Situación 

## Detalle

Se compone de 10 piedras de tamaño mediano hincadas en el suelo formando un semicírculo.

## Planta

Circular  Rectangular  Semicircular  Cuadrada  Ovalada  Otra Dimensiones Ext.  X  Int.  X 

## Muros

Paramento  Espesor medio 

Simple alineamiento de piedras insertas en el suelo.

## Materiales

Bolos de granito y otras piezas de esquistos ferrosos y de un material de color gris.

## Bibliografía y Fuentes orales

## Estado de conservación

Regular.

## Actuaciones recomendadas

- |   |                                |
|---|--------------------------------|
| <input type="checkbox"/> Limpieza                 | Urgencia                       |
| <input type="checkbox"/> Excavación               | Alta <input type="checkbox"/>  |
| <input type="checkbox"/> Consolidación            | Media <input type="checkbox"/> |
| <input type="checkbox"/> Reconstrucción didáctica | Baja <input type="checkbox"/>  |


Fecha  Autores



CROQUIS

Nº de construcción

Nº de estructura





## Construcción N° 89

### La Sarra




#### Estructuras que componen la construcción

- 1 canal de molino (89 a)
- 1 molino-serrería (89 b)

#### Descripción de la construcción y relación con otras

Restos de una estructura compuesta por un canal de desvío de agua del río Ésera para alimentar una serrería, conocida en la zona como "sarra" y de la que se recuerda que sirvió para el corte de los maderos del actual hospital, y por los restos muy degradados del edificio en el que desembocaba en donde pueden distinguirse algunos arranques de muros, una plataforma de trabajo y una muela reutilizada que hace pensar en una reutilización como serrería moderna de un antiguo molino tal vez en relación con el cercano hospital medieval.



**EMPLAZAMIENTO****Coordenadas**

UTM 31T CH X  Y  Altitud  Margen de error

Municipio

Topónimo  Mapa IGN

Catastro  Polígono  Parcela

Unidad Explotación Pastoral  Rodal  Monte U.P.

**Acceso**

Carretera A-139. Pista asfaltada hacia la Besurta. Aparcamiento de Pllan de la Sarra. Sendero balizado que conduce al Portillón. Campo a través.

**Ubicación de la construcción**

Cresta  Collado  Ladera  Meseta  Pie de roquedo  Llano

**Entorno natural**

-Vegetación Pradera  Bosque  Pedregal

-Flora en las estructuras construidas

-Fauna en las estructuras construidas

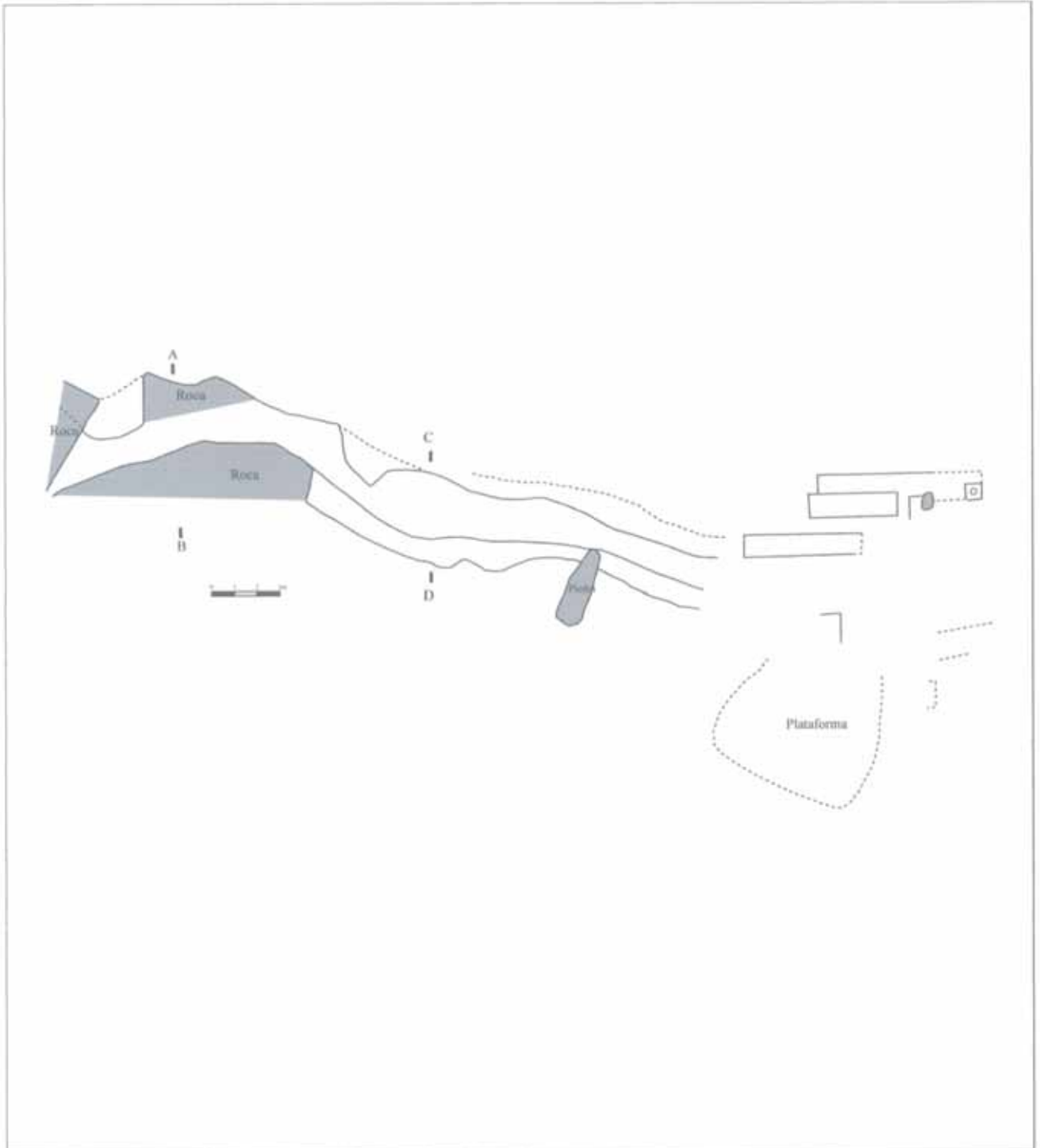
-Hidrología  Distancia



CROQUIS

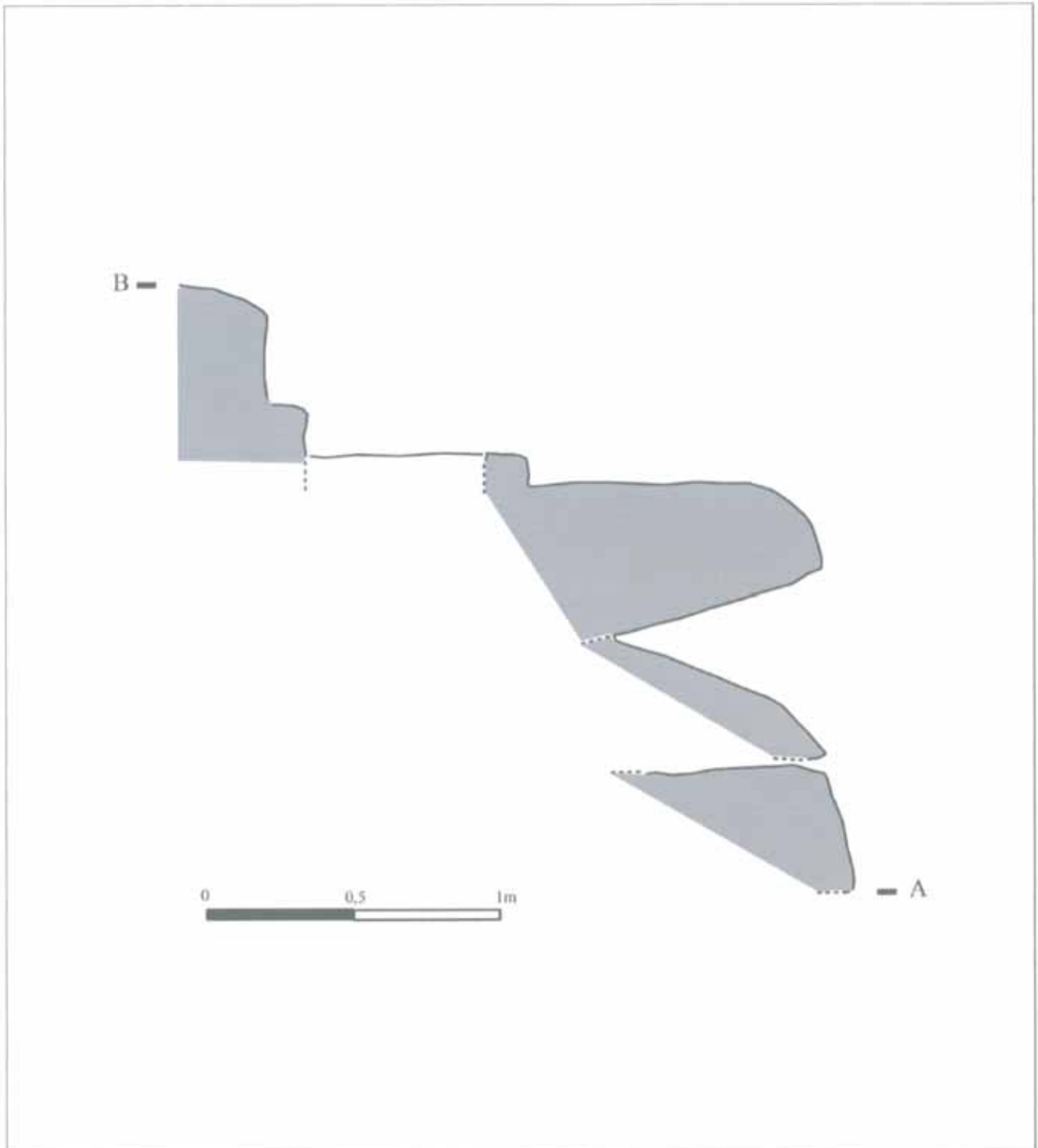
Nº de construcción 89

Nº de estructura 89a/b




Nº de construcción 89

Nº de estructura 89a/b



Nº de construcción 89

Nº de estructura 89a/b



## DESCRIPCIÓN (CANAL DE MOLINO)

Nº de construcción Nº de estructura 

### Coordenadas extremo N

UTM 31T CH X  Y  Altitud  Margen de error 

### Coordenadas zona media

UTM 31T CH X  Y  Altitud  Margen de error 

### Coordenadas extremo S

UTM 31T CH X  Y  Altitud  Margen de error Situación 

### Detalle

Canal que parte de un azud en el río Ésera (no puede distinguirse si natural o construido) sujeto en su lado izquierdo por un muro de grandes bolos de granito, y cuyo trazado se compone de varios tramos de los que el primero fue picado en la ladera en forma de codo, el siguiente presenta losas que podrían cubrir el cauce, otro con un ancho muro en su margen derecha y el último con una ligera inflexión hacia la derecha hasta desembocar en los restos del edificio del molino-serrería.

### Planta

Circular  Rectangular  Semicircular  Cuadrada  Ovalada  Otra Dimensiones Ext.  X  Int.  X 

### Muros

Paramento  Espesor medio 

Acumulación de piedras.

### Materiales

Enormes bloques, algunos parece que trabajados, de granito en su mayoría aunque hay algunos de esquisto ferroso.

### Bibliografía y Fuentes orales

Entrevista a Antonio Lanau. Ver transcripción en anexo.

### Estado de conservación

Regular, algunos fragmentos de muro se han perdido.

### Actuaciones recomendadas

<input checked="" type="checkbox"/> Limpieza	Urgencia
<input type="checkbox"/> Excavación	Alta <input checked="" type="checkbox"/>
<input checked="" type="checkbox"/> Consolidación	Media <input type="checkbox"/>
<input type="checkbox"/> Reconstrucción didáctica	Baja <input type="checkbox"/>

Fecha  Autores



FOTOGRAFÍAS

Nº de construcción

Nº de estructura



Nº de construcción 89

Nº de estructura 89a



Nº de construcción 89

Nº de estructura 89a





Nº de construcción 89

Nº de estructura 89a





Nº de construcción 89

Nº de estructura 89a



Nº de construcción 89

Nº de estructura 89a



## DESCRIPCIÓN (MOLINO-SERRERÍA)

Nº de construcción Nº de estructura 

### Coordenadas extremo

UTM 31T CH X  Y  Altitud  Margen de error 

### Coordenadas zona media

UTM 31T CH X  Y  Altitud  Margen de error 

### Coordenadas extremo

UTM 31T CH X  Y  Altitud  Margen de error Situación 

### Detalle

Restos de muros, con intersección y superposición de varios arranques de muros, que pueden indicar dos estructuras sucesivas: una la del molino tal vez medieval y otra la de la serrería del siglo XIX. Alguno de los muros son de gran grosor, y uno de ellos que parece de salida hacia el río es el que incluye la muela trabajada para presentar una cara plana hacia el interior de la pared. Hacia el W se adivina una posible plataforma de trabajo sustentada sobre grandes bolos de granito y a la que desemboca la antigua senda que llega desde el cercano camino antiguo que discurre todavía por el fondo del Pllan.

### Planta

Circular  Rectangular  Semicircular  Cuadrada  Ovalada  Otra Dimensiones Ext.  X  Int.  X 

### Muros

Paramento  Espesor medio 

Mucha variedad. Lo hay de doble cara y con relleno interior y también por simple acumulación de piedras.

### Materiales

Granito.

### Bibliografía y Fuentes orales

Entrevista a Antonio Lanau. Ver transcripción en anexo.

### Estado de conservación


Estructura arrasada.

### Actuaciones recomendadas

<input checked="" type="checkbox"/> Limpieza	Urgencia
<input checked="" type="checkbox"/> Excavación	Alta <input checked="" type="checkbox"/>
<input checked="" type="checkbox"/> Consolidación	Media <input type="checkbox"/>
<input type="checkbox"/> Reconstrucción didáctica	Baja <input type="checkbox"/>

Fecha  Autores








Nº de construcción 89

Nº de estructura 89b



Nº de construcción 89

Nº de estructura 89b





Nº de construcción

Nº de estructura



## Entrevista grabada a

- **Antonio Lanau Lamora**, de Casa Castell de Anciles, nacido el año 1932 en Ruch (Francia), hijo de benasqués y ancilana, y residente en Anciles a partir de los 9 años de edad. Fue matarife, guía de caza y guarda de reserva de caza. Realizada en el Hospital de Benasque, el 17 de junio de 2004.

Trascripción de Félix A. Rivas.

P- Oye, otra cosa en algún mapa pone que la parte más hacia allá le llaman algo de la sarra, la pleta de la Sarra o..., ¿eso habéis oído algo?

P2- Plan de la Sarra.

R- Ah, es el de abajo, hombre, es el de abajo.

P2- Es el del aparcamiento.

R- Aún marca l'acequia.

P- El Pllan de la Sarra, ¿no?

R- No donde está el aparcamiento, no, es el de arriba, es el pllané de arriba, si está l'acequia marcada, si t'acompaño verás l'acequia.

P- Vale de acuerdo. ¿Y sabéis por qué se le llamaba así?

R- Sí, porque entonces..., el Plan de la Sarra porque había una sierra d'estas que las marchan por agua, que en Benasque había otra y entonces es que hacían los cuairones para el hospital, los hicieron, ése es el Pllan de la Sarra.

P- Y... porque..., ¿usted ha llegao a ver...?

R- No.

P- Eso se lo han contao. ¿Y sabe más o menos dónde estaba, la sarra?


R- La sarra no, pero l'acequia sí que está, se conoce.

P- ¿La acequia se conoce? Vale.

R- Se conoce algo.



## Construcción N° 90

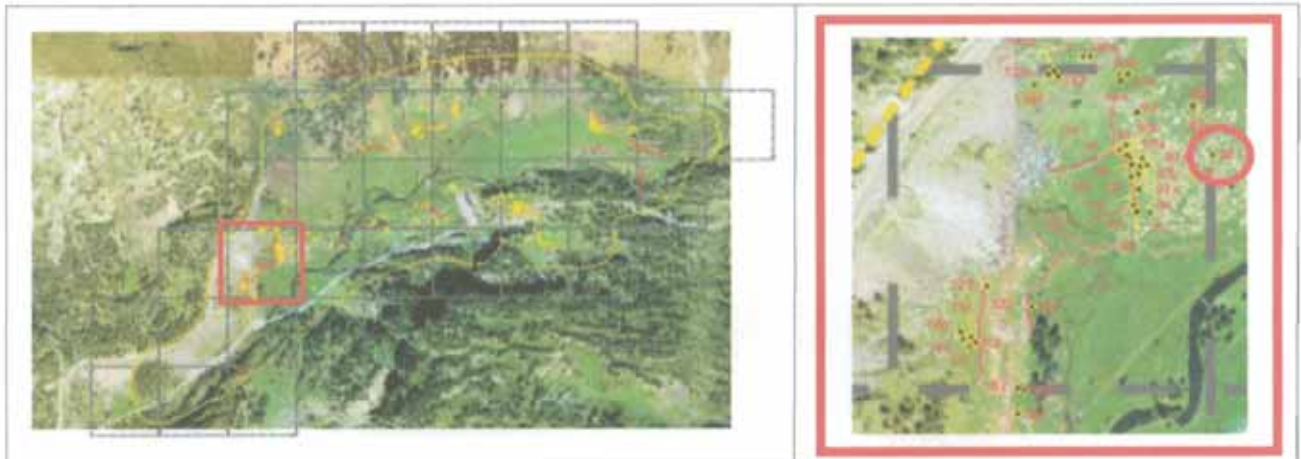


### Estructuras que componen la construcción

1 muro (90 a)

### Descripción de la construcción y relación con otras

Fragmento de muro formado por alineamiento de piedras que acaso podría prolongarse hacia el N y conformar el óvalo de la planta de una posible cabaña.

**EMPLAZAMIENTO****Coordenadas**

UTM 31T CH X  Y  Altitud  Margen de error

Municipio

Topónimo  Mapa IGN

Catastro  Polígono  Parcela

Unidad Explotación Pastoral  Rodal  Monte U.P.

**Acceso**

Carretera A-139. Pista asfaltada hacia la Besurta. Aparcamiento de Pllan de la Sarra. Sendero balizado que conduce al Portillón. Campo a través.

**Ubicación de la construcción**

Cresta  Collado  Ladera  Meseta  Pie de roquedo  Llano

**Entorno natural**

-Vegetación Pradera  Bosque  Pedregal

-Flora en las estructuras construidas

-Fauna en las estructuras construidas

-Hidrología  Distancia

## DESCRIPCIÓN (MURO)

Nº de construcción Nº de estructura 

### Coordenadas

UTM 31T CH X  Y Altitud Margen de error Situación Paramento Espesor medio 

Simple alineamiento de piedras que sobresalen del suelo.

### Materiales

Bolos de granito de tamaño mediano.

Orientación Longitud 

### Bibliografía y Fuentes orales

### Estado de conservación

Construcción arrasada.

### Actuaciones recomendadas


- |   |                                |
|---|--------------------------------|
| <input type="checkbox"/> Limpieza                 | Urgencia                       |
| <input type="checkbox"/> Excavación               | Alta <input type="checkbox"/>  |
| <input type="checkbox"/> Consolidación            | Media <input type="checkbox"/> |
| <input type="checkbox"/> Reconstrucción didáctica | Baja <input type="checkbox"/>  |

Fecha  Autores

CROQUIS

Nº de construcción 90

Nº de estructura 90a





## Construcción N° 91



### Estructuras que componen la construcción

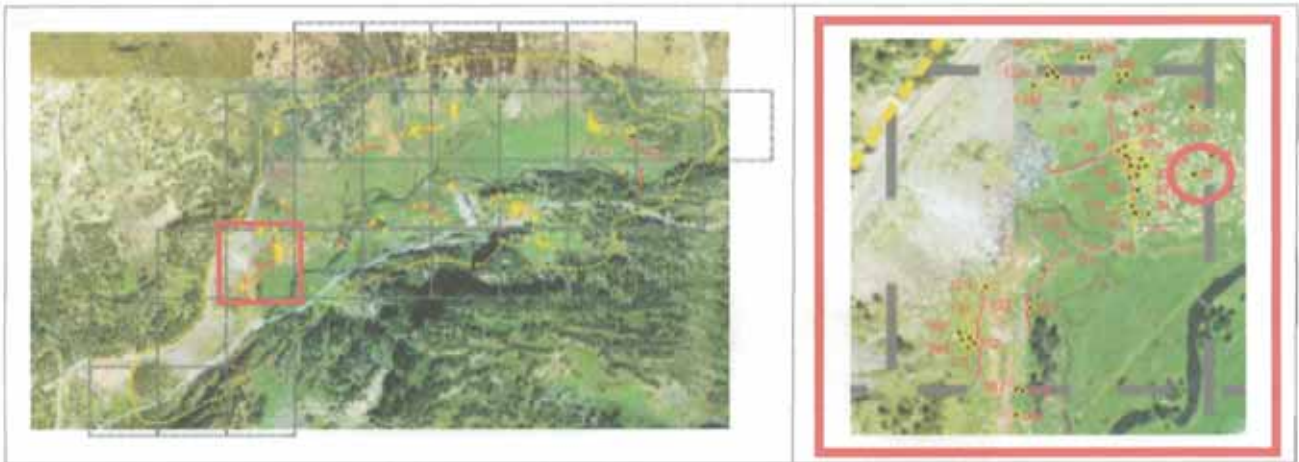
1 cabaña (91 a)

### Descripción de la construcción y relación con otras

Restos de una cabaña, formados por unos muros que encierran un pequeño espacio entre dos grandes bolos de granito, formando una diminuta plataforma ligeramente elevada sobre el entorno que cuenta, a su vez, con una ligera depresión central.

Se encuentra en un lateral de los restos de una morrena glaciar ocupada por una quincena de construcciones.

**EMPLAZAMIENTO**



**Coordenadas**

UTM 31T CH X  Y  Altitud  Margen de error

Municipio

Topónimo  Mapa IGN

Catastro  Polígono  Parcela

Unidad Explotación Pastoral  Rodal  Monte U.P.

**Acceso**

Carretera A-139. Pista asfaltada hacia la Besurta. Aparcamiento de Pllan de la Sarra. Sendero balizado que conduce al Portillón. Campo a través.

**Ubicación de la construcción**

Cresta  Collado  Ladera  Meseta  Pie de roquedo  Llano

**Entorno natural**

-Vegetación Pradera  Bosque  Pedregal

-Flora en las estructuras construidas

-Fauna en las estructuras construidas

-Hidrología  Distancia

## DESCRIPCIÓN (CABAÑA)

Nº de construcción Nº de estructura 

### Coordenadas

UTM 31T CH X  Y Altitud Margen de error Situación 

### Planta

Circular  Rectangular  Semicircular  Cuadrada  Ovalada  Otra Dimensiones Ext.  X  Int.  X 

### Muros

Paramento  Espesor medio 

Algún fragmento parece de doble cara.

### Materiales

Bolos y bloques de granito de tamaño mediano y pequeño. En el costado E, formando un rincón se aprecia un posible tallado de piedra para alinearse en esquina con otra pieza.

### Inscripciones

### Entrada

### Cubierta

No hay constancia  No se conserva A 1 agua  A 2 aguas  Aterrazada Orientación Longitud 

### Elementos interiores

### Bibliografía y Fuentes orales

### Elementos exteriores

### Estado de conservación

Construcción arrasada.

### Material mueble

### Actuaciones recomendadas

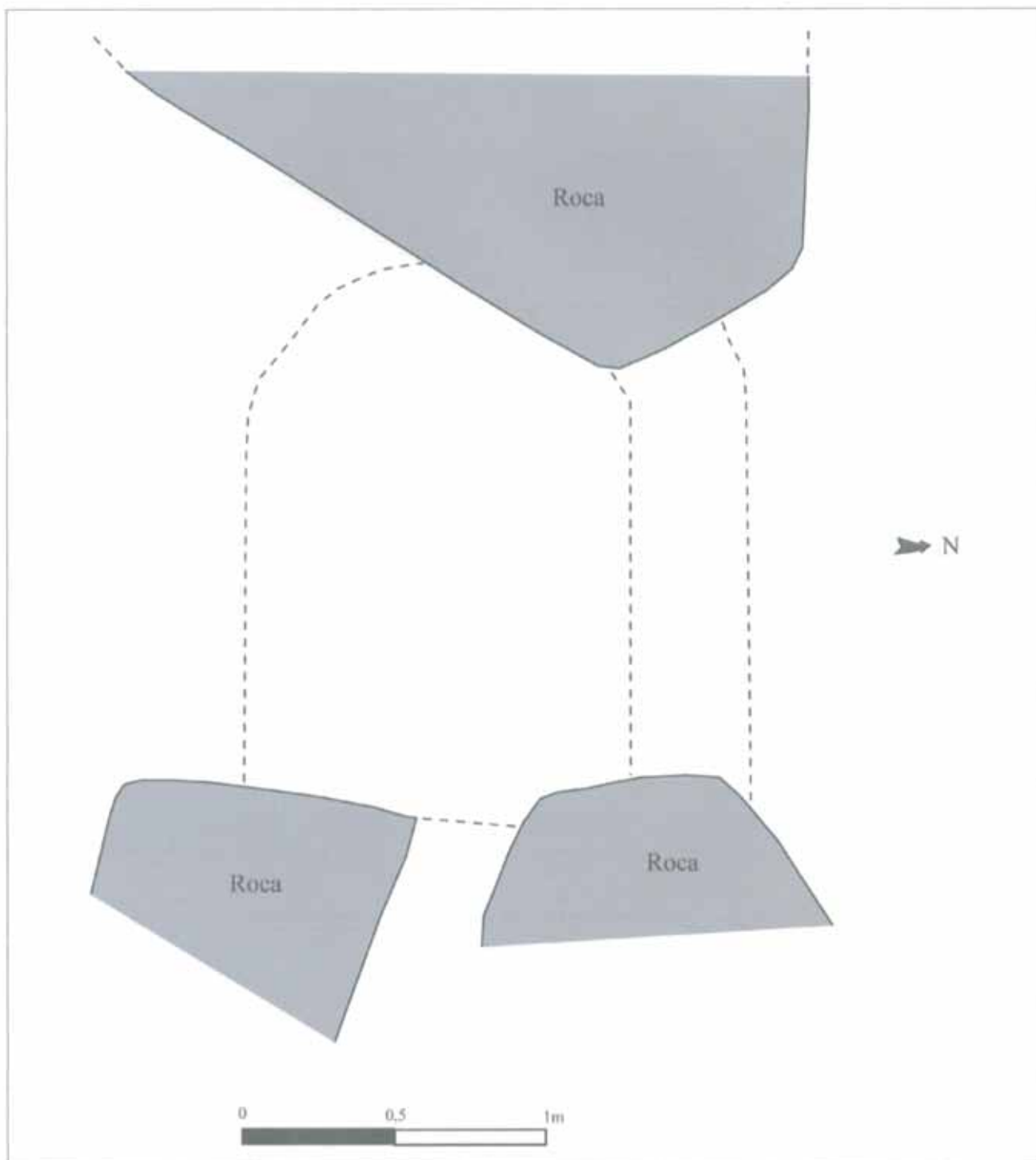
- |   |                                |
|---|--------------------------------|
| <input type="checkbox"/> Limpieza                 | Urgencia                       |
| <input type="checkbox"/> Excavación               | Alta <input type="checkbox"/>  |
| <input type="checkbox"/> Consolidación            | Media <input type="checkbox"/> |
| <input type="checkbox"/> Reconstrucción didáctica | Baja <input type="checkbox"/>  |

Fecha  Autores



CROQUIS

Nº de construcción 91

Nº de estructura 91a







Nº de construcción 91

Nº de estructura 91a





## Construcción N° 92



### Estructuras que componen la construcción

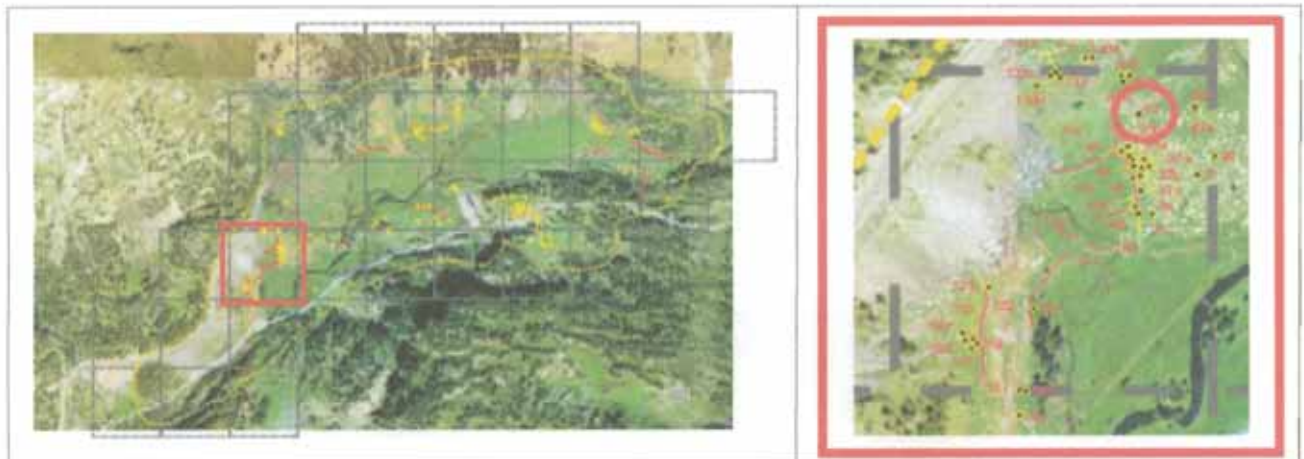
1 muro (92 a)

### Descripción de la construcción y relación con otras

Pequeño fragmento de muro adosado a un gran bolo de granito del terreno. No se resulta apreciable si pudiese pertenecer originalmente a otra estructura mayor.

Se sitúa en un desnivel, quedando encima de una terraza natural ocupada por un buen número de construcciones. Se encuentra a 1,1 m de un roquedo al NW.

## EMPLAZAMIENTO



## Coordenadas

UTM 31T CH X 0303891 Y 4728642 Altitud 1.748 m Margen de error 7 m

Municipio Benasque

Topónimo Pllan de la Sarra Mapa IGN 148 (63-16)

Catastro 148-60 Polígono 9 Parcela 75

Unidad Explotación Pastoral Nº 1. Fuen Roya Rodal 6 f Monte U.P. 28

## Acceso

Carretera A-139. Pista asfaltada hacia la Besurta. Aparcamiento de Pllan de la Sarra. Sendero balizado que conduce al Portillón.

## Ubicación de la construcción

Cresta  Collado  Ladera  Meseta  Pie de roquedo  Llano

## Entorno natural

-Vegetación Pradera  Bosque  Pedregal

-Flora en las estructuras construidas A completar por un biólogo

-Fauna en las estructuras construidas A completar por un biólogo

-Hidrología Arroyo Distancia 75 m



## DESCRIPCIÓN (MURO)

Nº de construcción Nº de estructura 

### Coordenadas

UTM 31T CH X  Y Altitud Margen de error Situación Paramento Espesor medio 

### Materiales

Orientación Longitud 

### Bibliografía y Fuentes orales

### Estado de conservación

### Actuaciones recomendadas

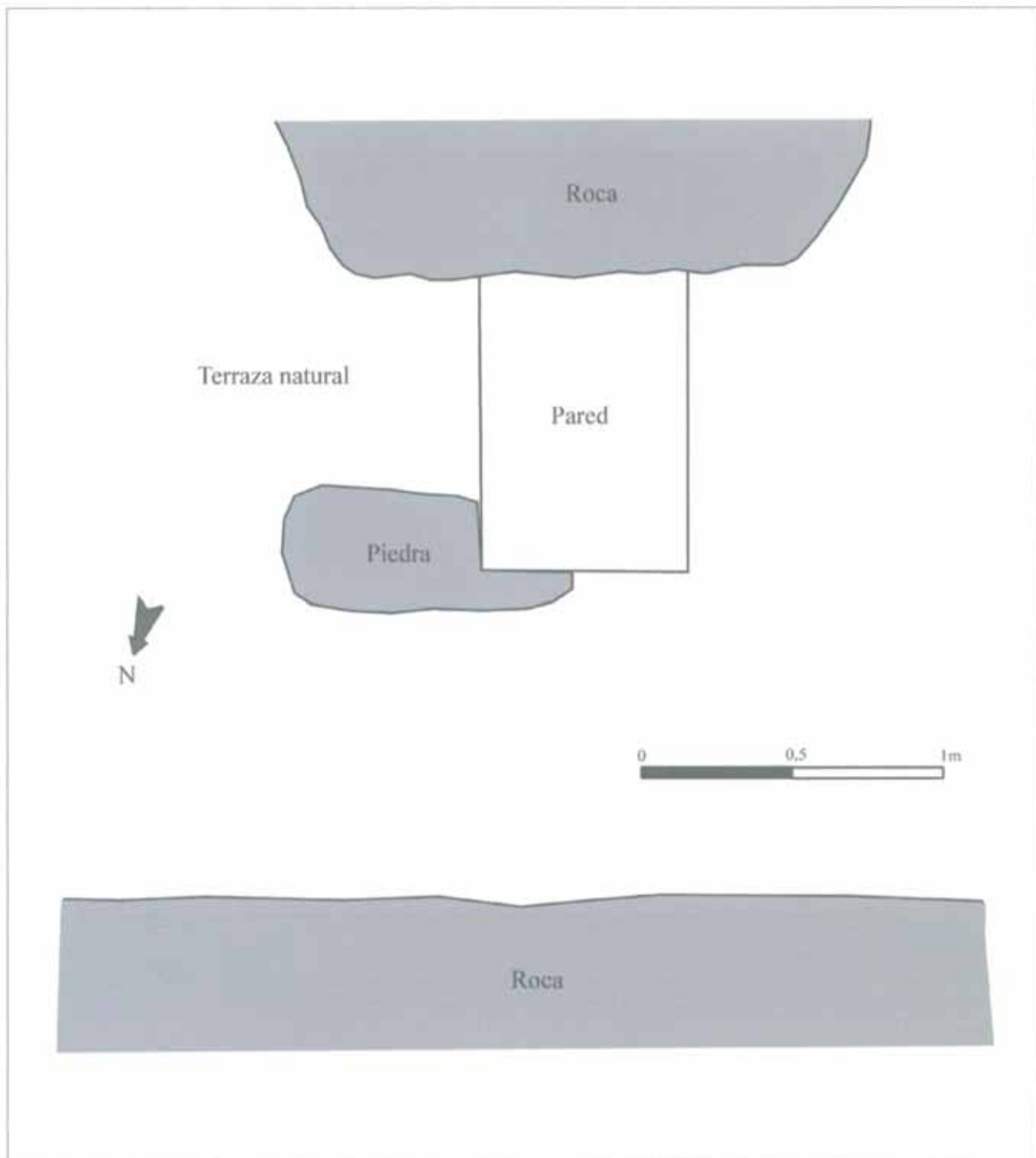
- |   |                                |
|---|--------------------------------|
| <input type="checkbox"/> Limpieza                 | Urgencia                       |
| <input type="checkbox"/> Excavación               | Alta <input type="checkbox"/>  |
| <input type="checkbox"/> Consolidación            | Media <input type="checkbox"/> |
| <input type="checkbox"/> Reconstrucción didáctica | Baja <input type="checkbox"/>  |

Fecha  Autores

CROQUIS

Nº de construcción 92

Nº de estructura 92a



## Construcción N° 93



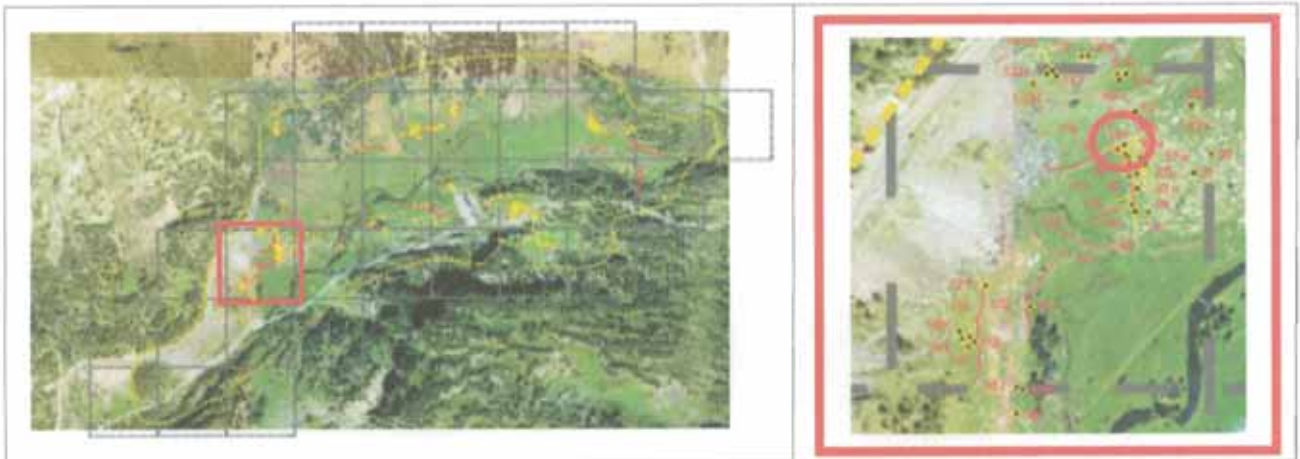
### Estructuras que componen la construcción

1 muro (93 a)

### Descripción de la construcción y relación con otras

Pequeño fragmento de muro situado bajo el extraplomo de la cara NW de un gran bloque de granito del terreno.

Se sitúa en el extremo N de un conjunto de varias construcciones situadas sobre una terraza natural.

**EMPLAZAMIENTO****Coordenadas**

UTM 31T CH X  Y  Altitud  Margen de error

Municipio

Topónimo  Mapa IGN

Catastro  Polígono  Parcela

Unidad Explotación Pastoral  Rodal  Monte U.P.

**Acceso**

Carretera A-139. Pista asfaltada hacia la Besurta. Aparcamiento de Pllan de la Sarra. Sendero balizado que conduce al Portillón.

**Ubicación de la construcción**

Cresta  Collado  Ladera  Meseta  Pie de roquedo  Llano

**Entorno natural**

-Vegetación Pradera  Bosque  Pedregal

-Flora en las estructuras construidas

-Fauna en las estructuras construidas

-Hidrología  Distancia



## DESCRIPCIÓN (MURO)

Nº de construcción Nº de estructura 

### Coordenadas

UTM 31T CH X  Y Altitud Margen de error Situación Paramento Espesor medio 

### Materiales

Orientación Longitud 

### Bibliografía y Fuentes orales

### Estado de conservación

### Actuaciones recomendadas


- |   |                                |
|---|--------------------------------|
| <input type="checkbox"/> Limpieza                 | Urgencia                       |
| <input type="checkbox"/> Excavación               | Alta <input type="checkbox"/>  |
| <input type="checkbox"/> Consolidación            | Media <input type="checkbox"/> |
| <input type="checkbox"/> Reconstrucción didáctica | Baja <input type="checkbox"/>  |

Fecha  Autores

CROQUIS

Nº de construcción 93

Nº de estructura 93a



## Construcción N° 94



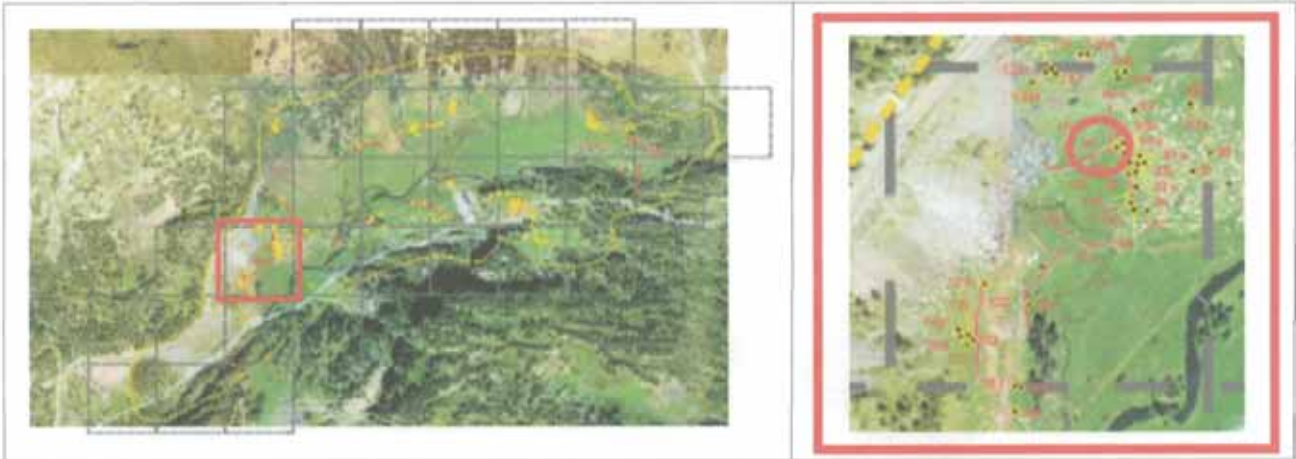
### Estructuras que componen la construcción

1 muro (94 a)

### Descripción de la construcción y relación con otras

Restos de un muro, con cuyas piezas desprendidas recientemente se ha delimitado lateralmente un segmento de 2,3 m de sendero turístico de 50 cm de anchura en sentido SE-NW.

Se sitúa en el extremo N de un conjunto de varias construcciones situadas sobre una terraza natural, a 1,2 m de otro muro (Constr. 93).

**EMPLAZAMIENTO****Coordenadas**

UTM 31T CH X  Y  Altitud  Margen de error

Municipio

Topónimo  Mapa IGN

Catastro  Polígono  Parcela

Unidad Explotación Pastoril  Rodal  Monte U.P.

**Acceso**

Carretera A-139. Pista asfaltada hacia la Besurta. Aparcamiento de Pllan de la Sarra. Sendero balizado que conduce al Portillón.

**Ubicación de la construcción**

Cresta  Collado  Ladera  Meseta  Pie de roquedo  Llano

**Entorno natural**

-Vegetación Pradera  Bosque  Pedregal

-Flora en las estructuras construidas

-Fauna en las estructuras construidas

-Hidrología  Distancia



**DESCRIPCIÓN (MURO)**

Nº de construcción

Nº de estructura

**Coordenadas**

UTM 31T CH X  Y

Altitud

Margen de error

Situación

Paramento

Acumulación de piedras por derrumbe.

**Materiales**

Bloques de granito, esquisto y caliza de tamaño grande y mediano.

Orientación

Longitud

**Bibliografía y Fuentes orales**

**Estado de conservación**

Construcción arrasada.

**Actuaciones recomendadas**

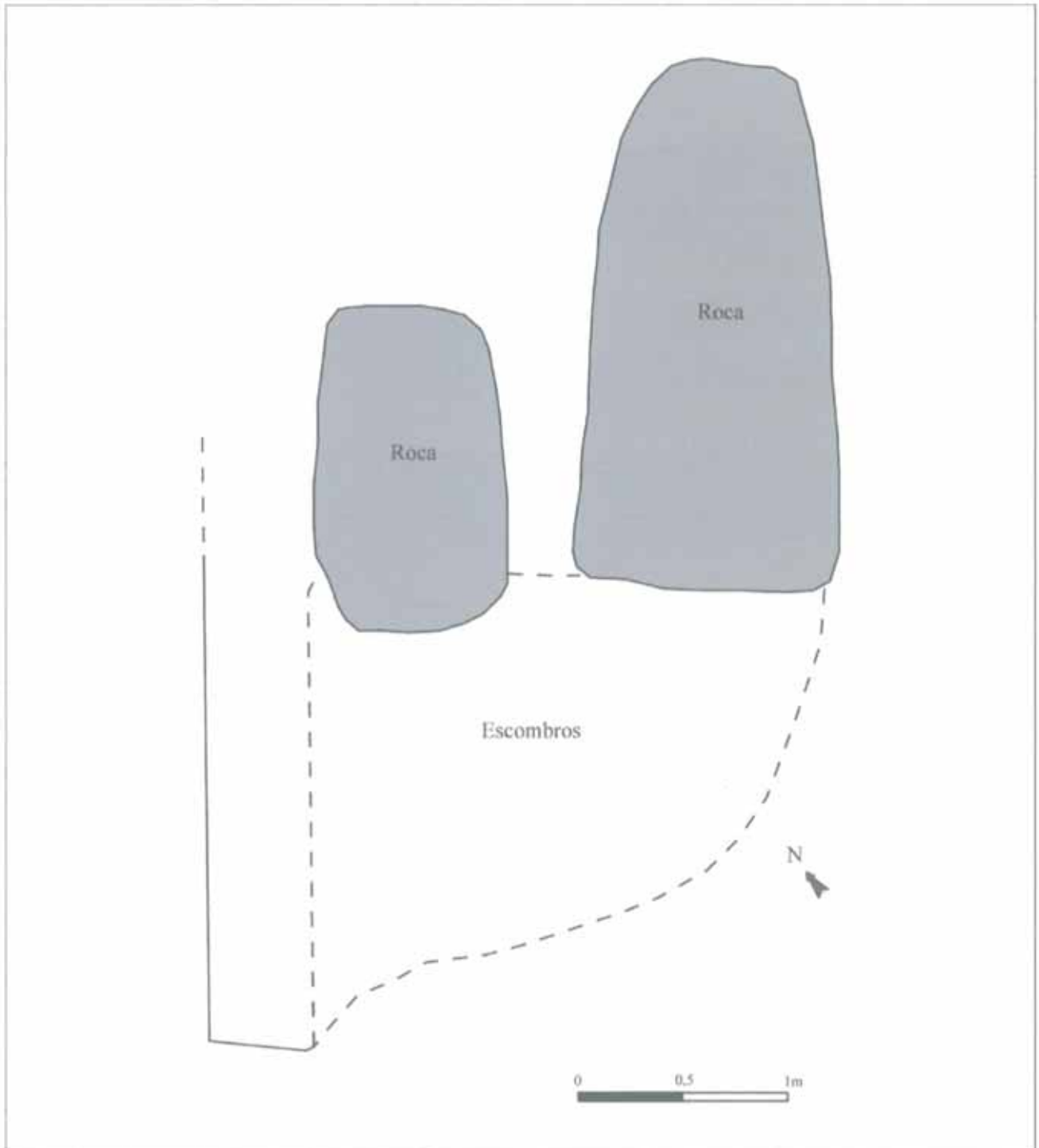
<input type="checkbox"/> Limpieza	<b>Urgencia</b>
<input checked="" type="checkbox"/> Excavación	Alta <input type="checkbox"/>
<input type="checkbox"/> Consolidación	Media <input type="checkbox"/>
<input type="checkbox"/> Reconstrucción didáctica	Baja <input checked="" type="checkbox"/>

Fecha  Autores

CROQUIS

Nº de construcción 94

Nº de estructura 94a



## Construcción N° 95



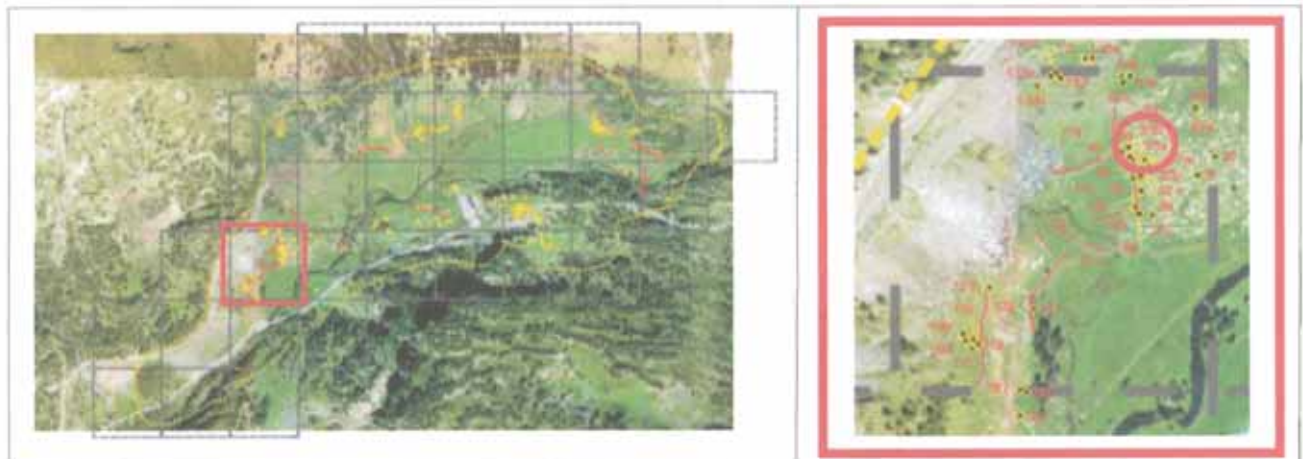
### Estructuras que componen la construcción

2 muros (95 a, 95 b)

### Descripción de la construcción y relación con otras

Restos de un muro y otro fragmento de muro cercano a 1,6 m al NW.

Se sitúa en el extremo N de un conjunto de varias construcciones situadas sobre una terraza natural, entre un recinto (Constr. 118) y el borde inferior de la línea de grandes bolos de granito del terreno de la morrena glaciar.

**EMPLAZAMIENTO****Coordenadas**

UTM 31T CH X  Y  Altitud  Margen de error

**Municipio**

Topónimo  Mapa IGN

Catastro  Polígono  Parcela

Unidad Explotación Pastoral  Rodal  Monte U.P.

**Acceso**

Carretera A-139. Pista asfaltada hacia la Besurta. Aparcamiento de Pllan de la Sarra. Sendero balizado que conduce al Portillón.

**Ubicación de la construcción**

Cresta  Collado  Ladera  Meseta  Pie de roquedo  Llano

**Entorno natural**

-Vegetación Pradera  Bosque  Pedregal

-Flora en las estructuras construidas

-Fauna en las estructuras construidas

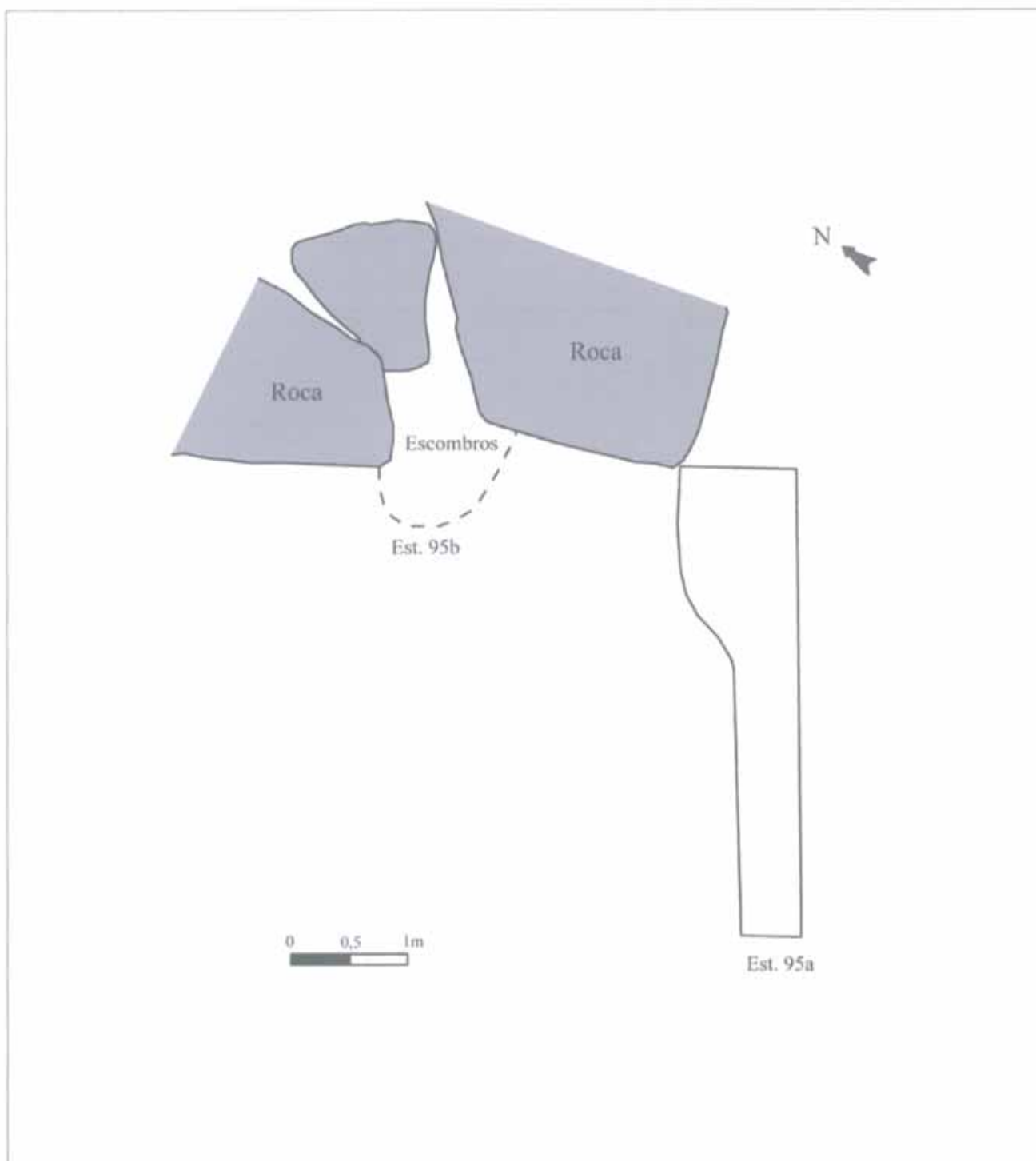
-Hidrología  Distancia



CROQUIS

Nº de construcción 95

Nº de estructura 95a/b



## DESCRIPCIÓN (MURO)

Nº de construcción Nº de estructura 

### Coordenadas

UTM 31T CH X  Y Altitud Margen de error Situación Paramento Espesor medio 

En un fragmas hay grandes piedras posiblemente apartadas a un lado. En otro trozo se constituye por simple alineamiento de piedras.

### Materiales

Bolos de granito de gran tamaño.

Orientación Longitud 

### Bibliografía y Fuentes orales


### Estado de conservación

Construcción arrasada.

### Actuaciones recomendadas

- |   |                                |
|---|--------------------------------|
| <input type="checkbox"/> Limpieza                 | Urgencia                       |
| <input type="checkbox"/> Excavación               | Alta <input type="checkbox"/>  |
| <input type="checkbox"/> Consolidación            | Media <input type="checkbox"/> |
| <input type="checkbox"/> Reconstrucción didáctica | Baja <input type="checkbox"/>  |

Fecha  Autores



## DESCRIPCIÓN (MURO)

Nº de construcción Nº de estructura 

### Coordenadas

UTM 31T CH X  Y Altitud Margen de error Situación Paramento Espesor medio 

Acumulación de piedras entre dos grandes bolos de granito del terreno.

### Materiales

Piezas de granito y esquisto de tamaño grande y pequeño.

Orientación Longitud 

### Bibliografía y Fuentes orales

### Estado de conservación

Construcción arrasada.

### Actuaciones recomendadas

- |   |                                |
|---|--------------------------------|
| <input type="checkbox"/> Limpieza                 | <b>Urgencia</b>                |
| <input type="checkbox"/> Excavación               | Alta <input type="checkbox"/>  |
| <input type="checkbox"/> Consolidación            | Media <input type="checkbox"/> |
| <input type="checkbox"/> Reconstrucción didáctica | Baja <input type="checkbox"/>  |


Fecha  Autores




FOTOGRAFÍAS

Nº de construcción

Nº de estructura



## Construcción N° 96



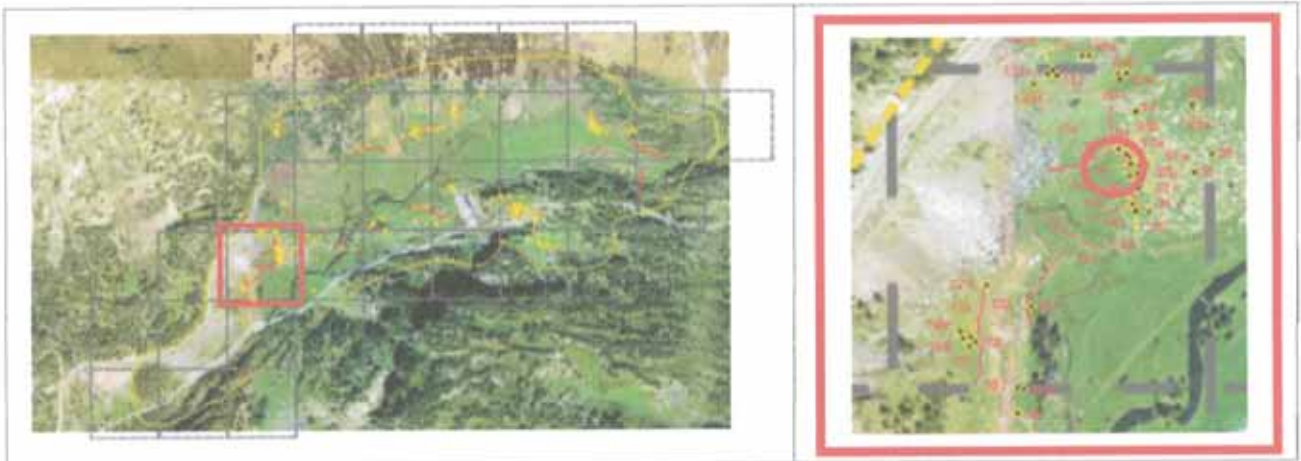
### Estructuras que componen la construcción

1 muro (96 a)

### Descripción de la construcción y relación con otras

Muro formado por acumulación de bloques entre dos grandes bolos de granito del terreno que se sitúan en el lado superior de una terraza natural, a 4 m hacia el W de otro muro (Constr. 95).

## EMPLAZAMIENTO



## Coordenadas

UTM 31T CH X 0303891 Y 4728608 Altitud 1.741 m Margen de error 11 m

Municipio Benasque

Topónimo Pllan de la Sarra Mapa IGN 148 (63-16)

Catastro 148-60 Polígono 9 Parcela 75

Unidad Explotación Pastoral Nº 1. Fuen Roya Rodal 6 f Monte U.P. 28

## Acceso

Carretera A-139. Pista asfaltada hacia la Besurta. Aparcamiento de Pllan de la Sarra. Sendero balizado que conduce al Portillón.

## Ubicación de la construcción

Cresta  Collado  Ladera  Meseta  Pie de roquedo  Llano

## Entorno natural

-Vegetación Pradera  Bosque  Pedregal

-Flora en las estructuras construidas A completar por un biólogo

-Fauna en las estructuras construidas A completar por un biólogo

-Hidrología Arroyo Distancia 50 m

## DESCRIPCIÓN (MURO)

Nº de construcción Nº de estructura 

### Coordenadas

UTM 31T CH X  Y Altitud Margen de error Situación Paramento Espesor medio 

### Materiales

Orientación Longitud 

### Bibliografía y Fuentes orales

### Estado de conservación

### Actuaciones recomendadas

- |   |                                |
|---|--------------------------------|
| <input type="checkbox"/> Limpieza                 | Urgencia                       |
| <input type="checkbox"/> Excavación               | Alta <input type="checkbox"/>  |
| <input type="checkbox"/> Consolidación            | Media <input type="checkbox"/> |
| <input type="checkbox"/> Reconstrucción didáctica | Baja <input type="checkbox"/>  |

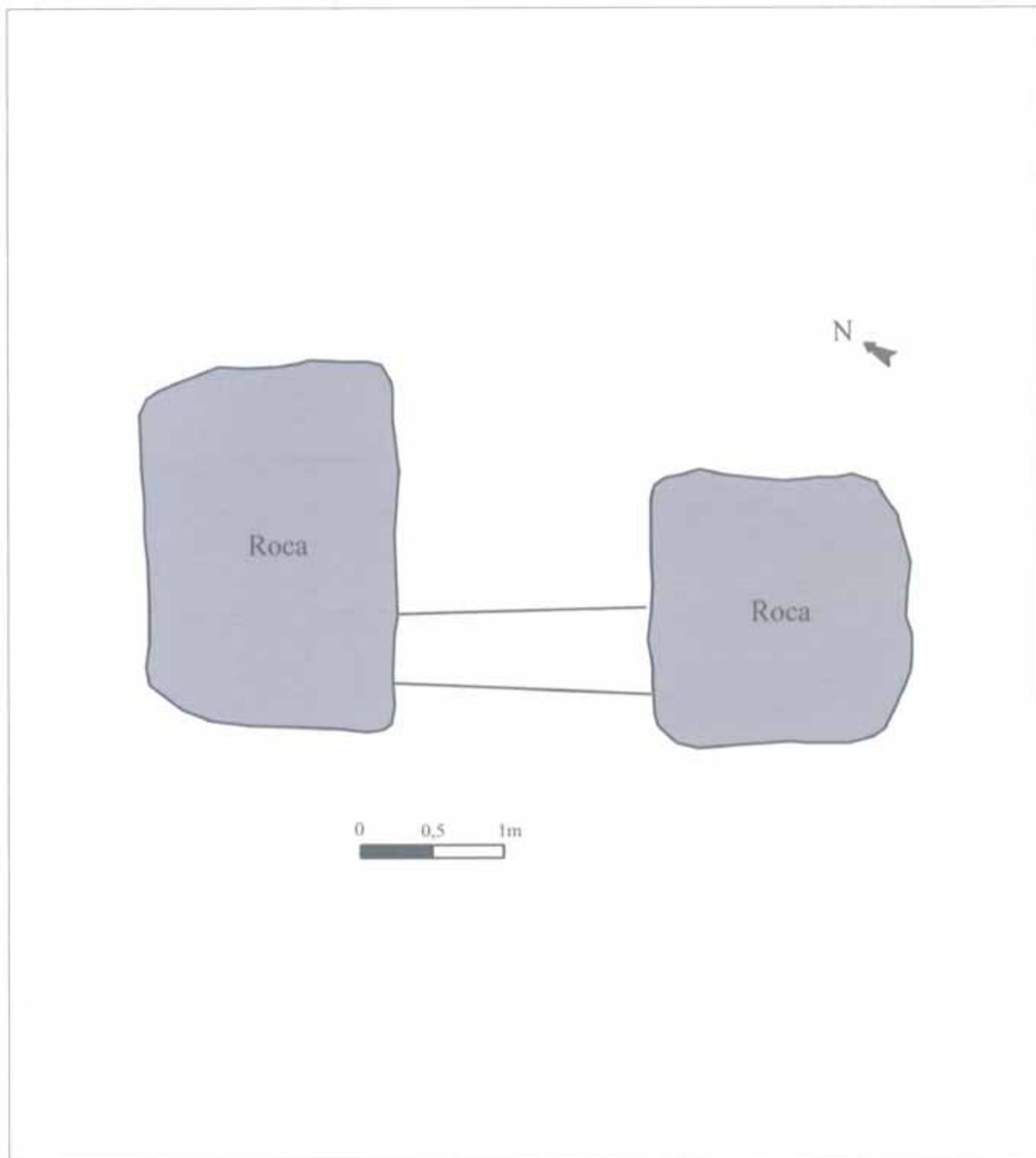
Fecha  Autores




CROQUIS

Nº de construcción 96

Nº de estructura 96a





## Construcción Nº 97



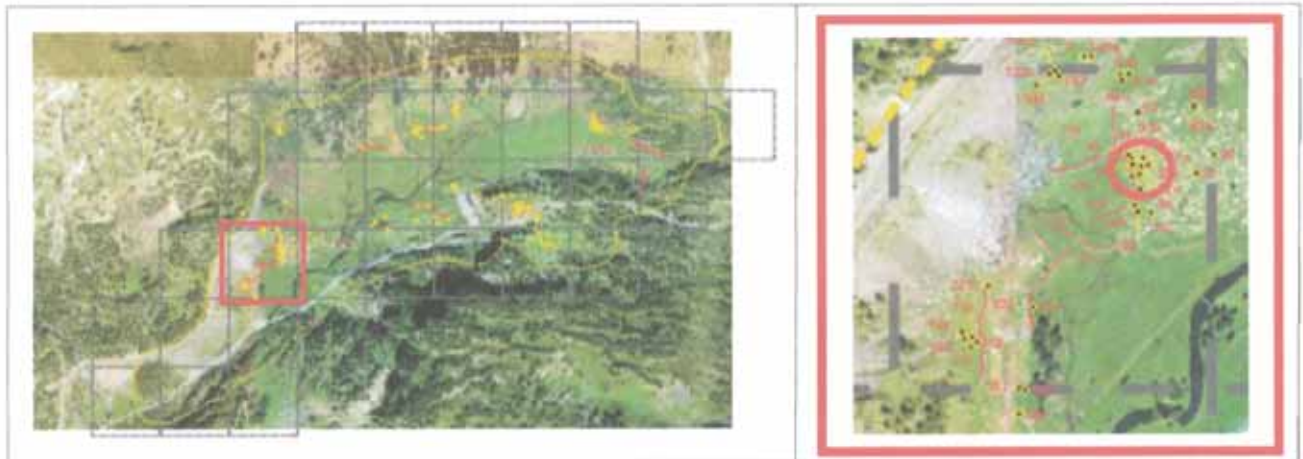
### Estructuras que componen la construcción

3 muros (97 a, 97 b, 97 c)

### Descripción de la construcción y relación con otras

Restos de tres acumulaciones de piedras a modo de muros (con una distancia entre ellas de 4,3 m y 3 m) entre grandes bloques de granito del terreno que parecen indicar una delimitación de un espacio situado justo encima de una terraza natural, ya dentro del terreno de la morrena glaciar.



**EMPLAZAMIENTO****Coordenadas**

UTM 31T CH X  Y  Altitud  Margen de error

Municipio

Topónimo  Mapa IGN

Catastro  Polígono  Parcela

Unidad Explotación Pastoral  Rodal  Monte U.P.

**Acceso**

Carretera A-139. Pista asfaltada hacia la Besurta. Aparcamiento de Pllan de la Sarra. Sendero balizado que conduce al Portillón. Campo a través.

**Ubicación de la construcción**

Cresta  Collado  Ladera  Meseta  Pie de roquedo  Llano

**Entorno natural**

-Vegetación Pradera  Bosque  Pedregal

-Flora en las estructuras construidas

-Fauna en las estructuras construidas

-Hidrología  Distancia



Nº de construcción

## DESCRIPCIÓN (MURO)

Nº de estructura

### Coordenadas

UTM 31T CH X  Y

Altitud

Margen de error

Situación

Paramento

Acumulación de piedras de 1,1 m de altura.

### Materiales

Bolos y bloques de granito de mediano y gran tamaño.

Orientación

Longitud

### Bibliografía y Fuentes orales

### Estado de conservación

Ruina.

### Actuaciones recomendadas

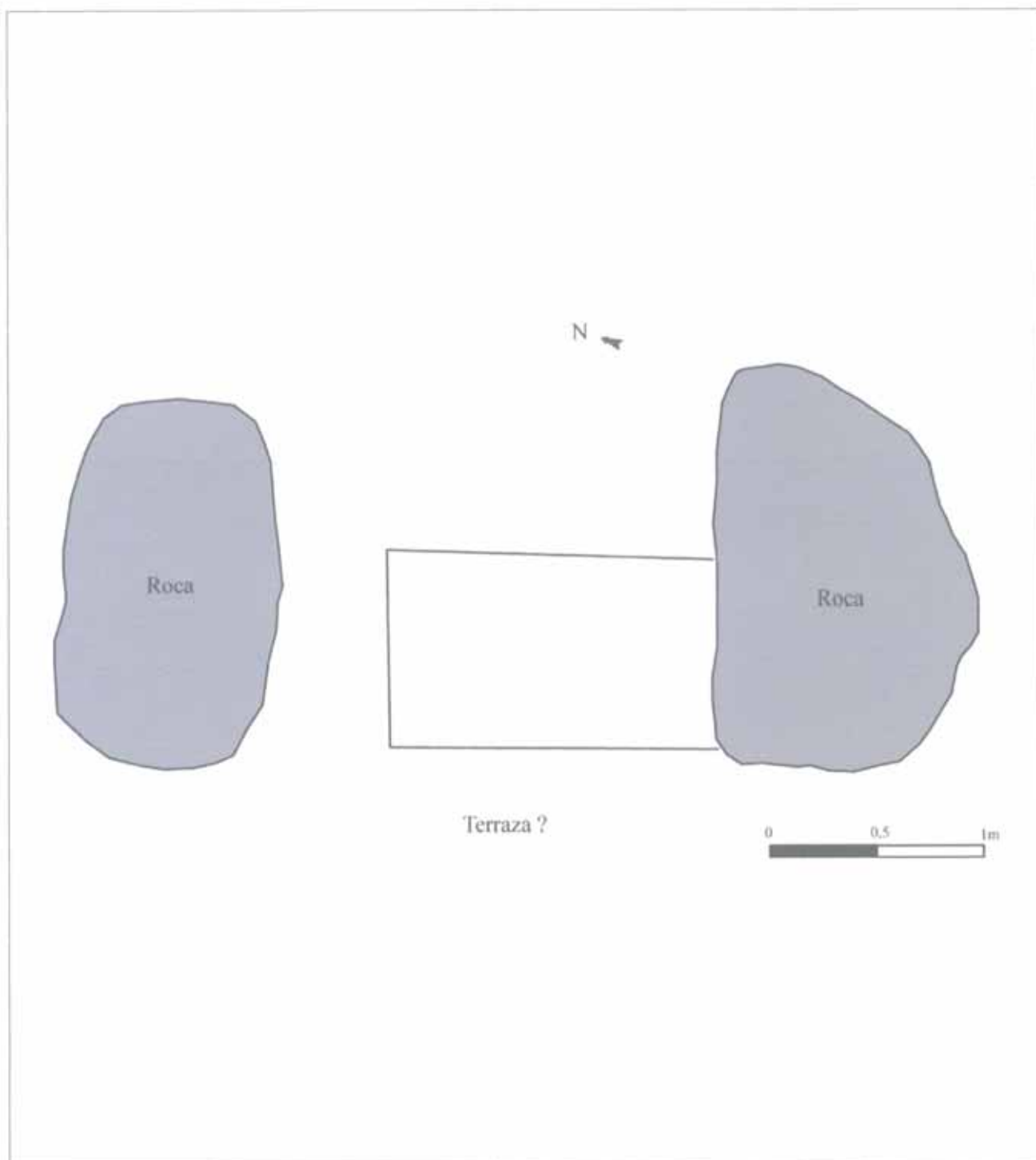
<input type="checkbox"/> Limpieza	Urgencia
<input type="checkbox"/> Excavación	Alta <input type="checkbox"/>
<input type="checkbox"/> Consolidación	Media <input type="checkbox"/>
<input type="checkbox"/> Reconstrucción didáctica	Baja <input type="checkbox"/>

Fecha  Autores

CROQUIS

Nº de construcción 97

Nº de estructura 97a



FOTOGRAFÍAS

Nº de construcción

Nº de estructura



## DESCRIPCIÓN (MURO)

Nº de construcción Nº de estructura 

### Coordenadas

UTM 31T CH X  Y Altitud Margen de error Situación Paramento Espesor medio 

Acumulación de piedras entre dos grandes bolos de granito del terreno, que alcanzan 1,1 m de altura.

### Materiales

Bolos de granito y de caliza de tamaño mediano y grande.

Orientación Longitud 

### Bibliografía y Fuentes orales

### Estado de conservación

Construcción arrasada.

### Actuaciones recomendadas

- |   |                                |
|---|--------------------------------|
| <input type="checkbox"/> Limpieza                 | Urgencia                       |
| <input type="checkbox"/> Excavación               | Alta <input type="checkbox"/>  |
| <input type="checkbox"/> Consolidación            | Media <input type="checkbox"/> |
| <input type="checkbox"/> Reconstrucción didáctica | Baja <input type="checkbox"/>  |

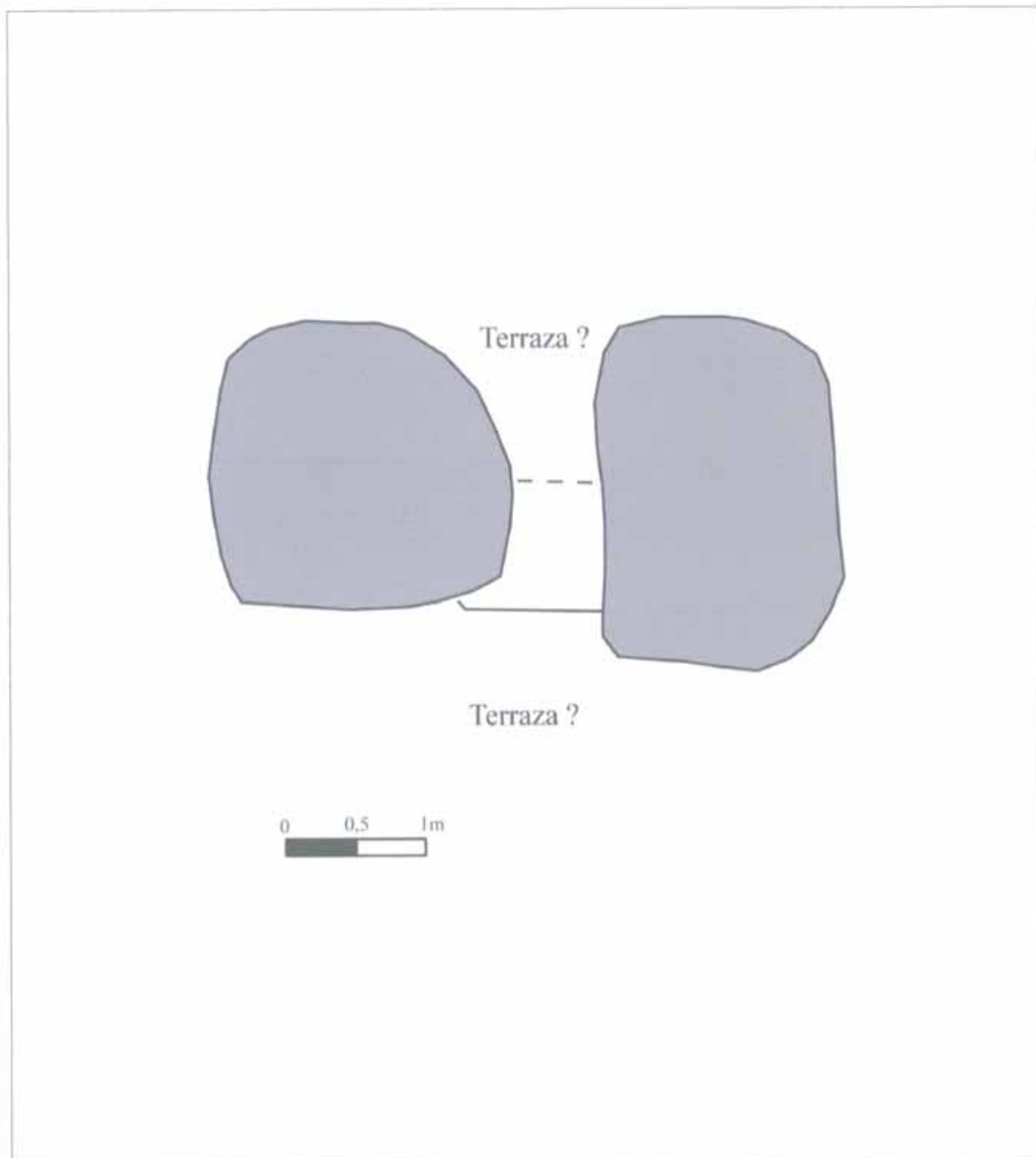
Fecha  Autores



CROQUIS

Nº de construcción 97


Nº de estructura 97b



FOTOGRAFÍAS

Nº de construcción

Nº de estructura



## DESCRIPCIÓN (MURO)

Nº de construcción Nº de estructura 

### Coordenadas

UTM 31T CH X  Y Altitud Margen de error Situación Paramento Espesor medio 

Acumulación de piedras entre tres grandes bolos de granito del terreno, que alcanza una altura de 60 cm.

### Materiales

Bolos de granito de tamaño mediano y grande.

Orientación Longitud 

### Bibliografía y Fuentes orales

### Estado de conservación

Construcción arrasada.

### Actuaciones recomendadas


- |   |                                |
|---|--------------------------------|
| <input type="checkbox"/> Limpieza                 | Urgencia                       |
| <input type="checkbox"/> Excavación               | Alta <input type="checkbox"/>  |
| <input type="checkbox"/> Consolidación            | Media <input type="checkbox"/> |
| <input type="checkbox"/> Reconstrucción didáctica | Baja <input type="checkbox"/>  |

Fecha  Autores

CROQUIS

Nº de construcción 97

Nº de estructura 97c





FOTOGRAFÍAS

Nº de construcción 97

Nº de estructura 97c



## Construcción N° 98



### Estructuras que componen la construcción

1 muro (98 a)

### Descripción de la construcción y relación con otras

Fragmento de muro perpendicular a la ligera pendiente formado por acumulación de piedras entre dos grandes bolos de granito del terreno que se sitúan en el borde superior de una terraza natural en la parte inferior de la morrena glaciar. Parece delimitar una pequeña zona circular plana y sobrelevada respecto a la parte SW. Se encuentra en la zona media del conjunto de una quincena de construcciones.

**EMPLAZAMIENTO****Coordenadas**

UTM 31T CH X  Y  Altitud  Margen de error

**Municipio**

Topónimo  Mapa IGN

Catastro  Polígono  Parcela

Unidad Explotación Pastoril  Rodal  Monte U.P.

**Acceso**

Carretera A-139. Pista asfaltada hacia la Besurta. Aparcamiento de Pllan de la Sarra. Sendero balizado que conduce al Portillón.

**Ubicación de la construcción**

Cresta  Collado  Ladera  Meseta  Pie de roquedo  Llano

**Entorno natural**

-Vegetación Pradera  Bosque  Pedregal

-Flora en las estructuras construidas

-Fauna en las estructuras construidas

-Hidrología  Distancia

## DESCRIPCIÓN (MURO)

Nº de construcción Nº de estructura 

### Coordenadas

UTM 31T CH X  Y Altitud Margen de error Situación Paramento Espesor medio 

### Materiales

Orientación Longitud 

### Bibliografía y Fuentes orales

### Estado de conservación

### Actuaciones recomendadas

- |   |                                |
|---|--------------------------------|
| <input type="checkbox"/> Limpieza                 | Urgencia                       |
| <input type="checkbox"/> Excavación               | Alta <input type="checkbox"/>  |
| <input type="checkbox"/> Consolidación            | Media <input type="checkbox"/> |
| <input type="checkbox"/> Reconstrucción didáctica | Baja <input type="checkbox"/>  |

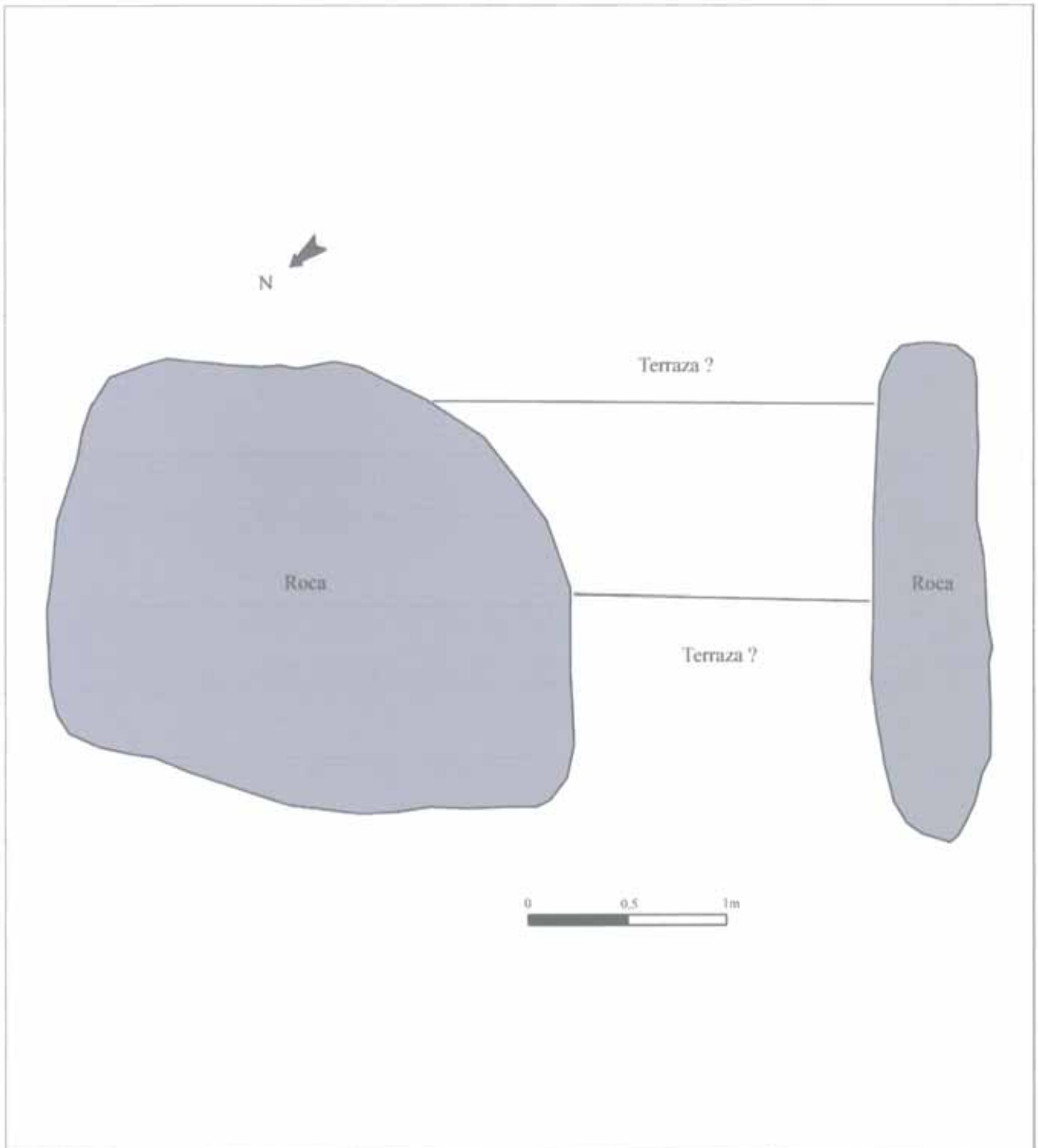
Fecha  Autores




CROQUIS


Nº de construcción 98

Nº de estructura 98a





## Construcción N° 99



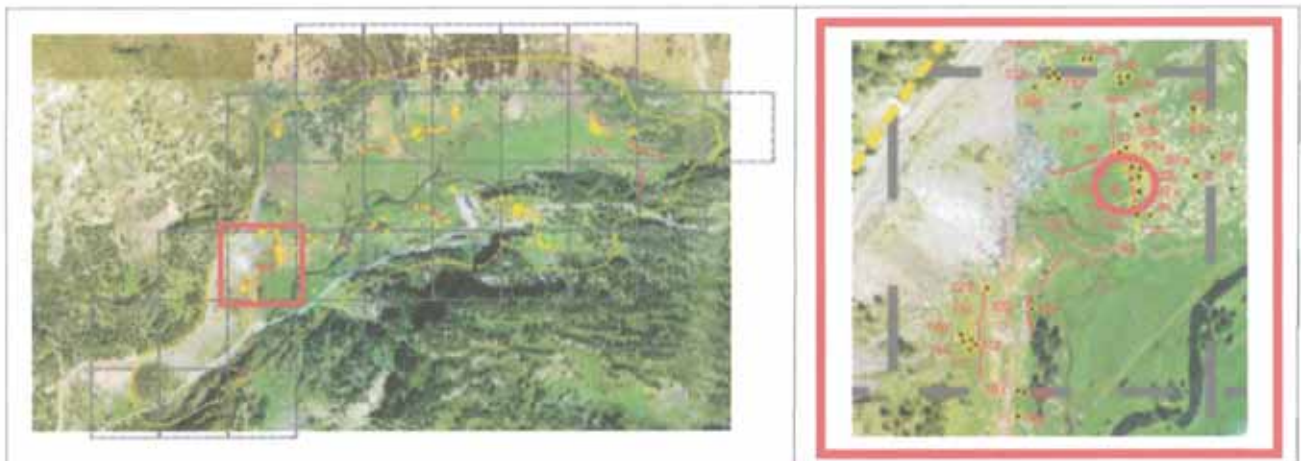
### Estructuras que componen la construcción

1 estructura no determinada (99 a)

### Descripción de la construcción y relación con otras

Acumulación de piedras de planta aproximadamente rectangular que no responde a ninguna tipología conocida.

Se encuentra en la zona media del conjunto de una quincena de construcciones, a 1,9 m al NW de un muro (Constr. 98).

**EMPLAZAMIENTO****Coordenadas**

UTM 31T CH X  Y  Altitud  Margen de error

Municipio

Topónimo  Mapa IGN

Unidad Explotación Pastoral

**Acceso**

Carretera A-139. Pista asfaltada hacia la Besurta. Aparcamiento de Pllan de la Sarra. Sendero balizado que conduce al Portillón.

**Ubicación de la construcción**

Cresta  Collado  Ladera  Meseta  Pie de roquedo  Llano

**Entorno natural**

-Vegetación Pradera  Bosque  Pedregal

-Flora en las estructuras construidas

-Fauna en las estructuras construidas

-Hidrología  Distancia



## DESCRIPCIÓN (NO DETERMINADO)

Nº de construcción Nº de estructura 

### Coordenadas extremo

UTM 31T CH X  Y Altitud  Margen de error 

### Coordenadas zona media

UTM 31T CH X  Y Altitud  Margen de error 

### Coordenadas extremo

UTM 31T CH X  Y Altitud  Margen de error Situación 

### Detalle

Posible muro caído.

### Planta

Circular  Rectangular  Semicircular  Cuadrada  Ovalada  Otra Dimensiones Ext.  X  Int.  X 

### Muros

Paramento  Espesor medio 

Acaso pudo tener doble cara.

### Materiales

Bloques de granito de tamaño mediano y pequeño.

### Bibliografía y Fuentes orales

### Estado de conservación

Construcción arrasada.

### Actuaciones recomendadas

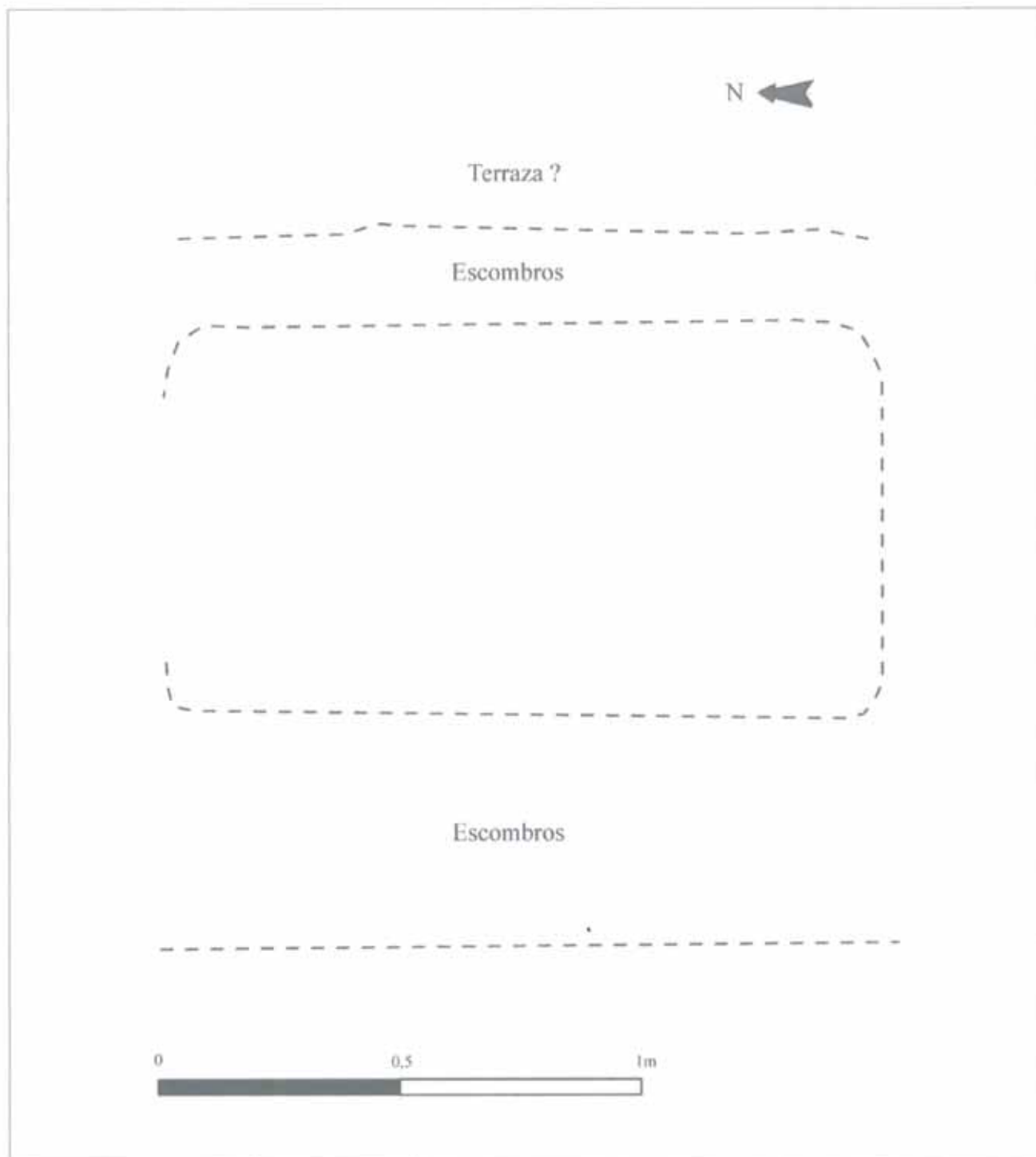
- |   |                                |
|---|--------------------------------|
| <input type="checkbox"/> Limpieza                 | Urgencia                       |
| <input type="checkbox"/> Excavación               | Alta <input type="checkbox"/>  |
| <input type="checkbox"/> Consolidación            | Media <input type="checkbox"/> |
| <input type="checkbox"/> Reconstrucción didáctica | Baja <input type="checkbox"/>  |

Fecha  Autores

CROQUIS

Nº de construcción 99

Nº de estructura 99a



## Construcción N° 100

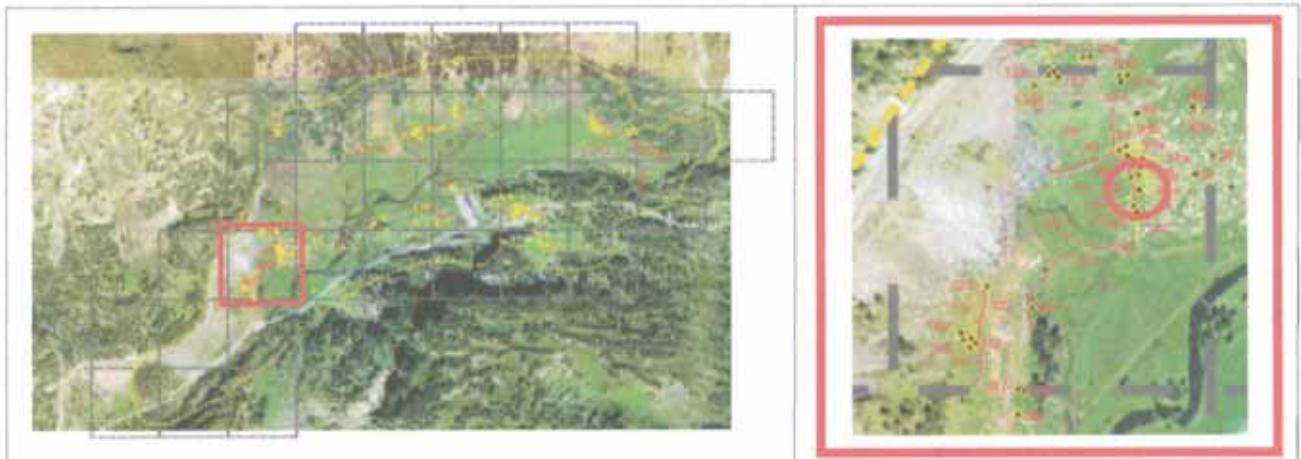


### Estructuras que componen la construcción

1 cabaña (100 a)

### Descripción de la construcción y relación con otras

Cabaña de planta cuadrada que ocupa un fragmento de franja alargada, a modo de terraza entre la pleta inferior (Const. 119) y la morrena inferior, en la que se incluyen asimismo otras construcciones más. Apoya en el lado NE en un gran bolo de granito, su interior es plano y conserva algunos arranques de muro bien elaborados.

**EMPLAZAMIENTO****Coordenadas**

UTM 31T CH X  Y  Altitud  Margen de error

Municipio

Topónimo  Mapa IGN

Catastro  Polígono  Parcela

Unidad Explotación Pastoral  Rodal  Monte U.P.

**Acceso**

Carretera A-139. Pista asfaltada hacia la Besurta. Aparcamiento del Pllan de la Sarra. Sendero balizado que avanza desde el final del aparcamiento hacia la morrena glaciar sobre la que se asienta el hospital medieval.

**Ubicación de la construcción**

Cresta  Collado  Ladera  Meseta  Pie de roquedo  Llano

**Entorno natural**

-Vegetación Pradera  Bosque  Pedregal

-Flora en las estructuras construidas

-Fauna en las estructuras construidas

-Hidrología  Distancia



Nº de construcción **DESCRIPCIÓN (CABAÑA)**Nº de estructura **Coordenadas**UTM 31T CH X  Y Altitud Margen de error **Situación** **Planta**Circular  Rectangular  Semicircular  Cuadrada  Ovalada  Otra Dimensiones Ext.  X  Int.  X **Muros**Paramento  Espesor medio **Materiales**

De doble cara con interior relleno de cascotes y tierra.

Casi todas las piezas son de granito, algunas trabajadas con dos caras rectas bien visibles, de tamaño mediano o grande. Alguna pieza suelta es de esquisto de color gris.

**Inscripciones****Entrada****Cubierta**No hay constancia  No se conserva A 1 agua  A 2 aguas  Aterrazada Orientación Longitud **Elementos interiores****Bibliografía y Fuentes orales****Elementos exteriores****Estado de conservación**

Construcción arrasada, en la que solo se conservan el arranque de los muros y un montón de escombros en el lado N.

**Actuaciones recomendadas**

<input type="checkbox"/> Limpieza	<b>Urgencia</b>
<input checked="" type="checkbox"/> Excavación	Alta <input type="checkbox"/>
<input type="checkbox"/> Consolidación	Media <input checked="" type="checkbox"/>
<input type="checkbox"/> Reconstrucción didáctica	Baja <input type="checkbox"/>

**Material mueble**

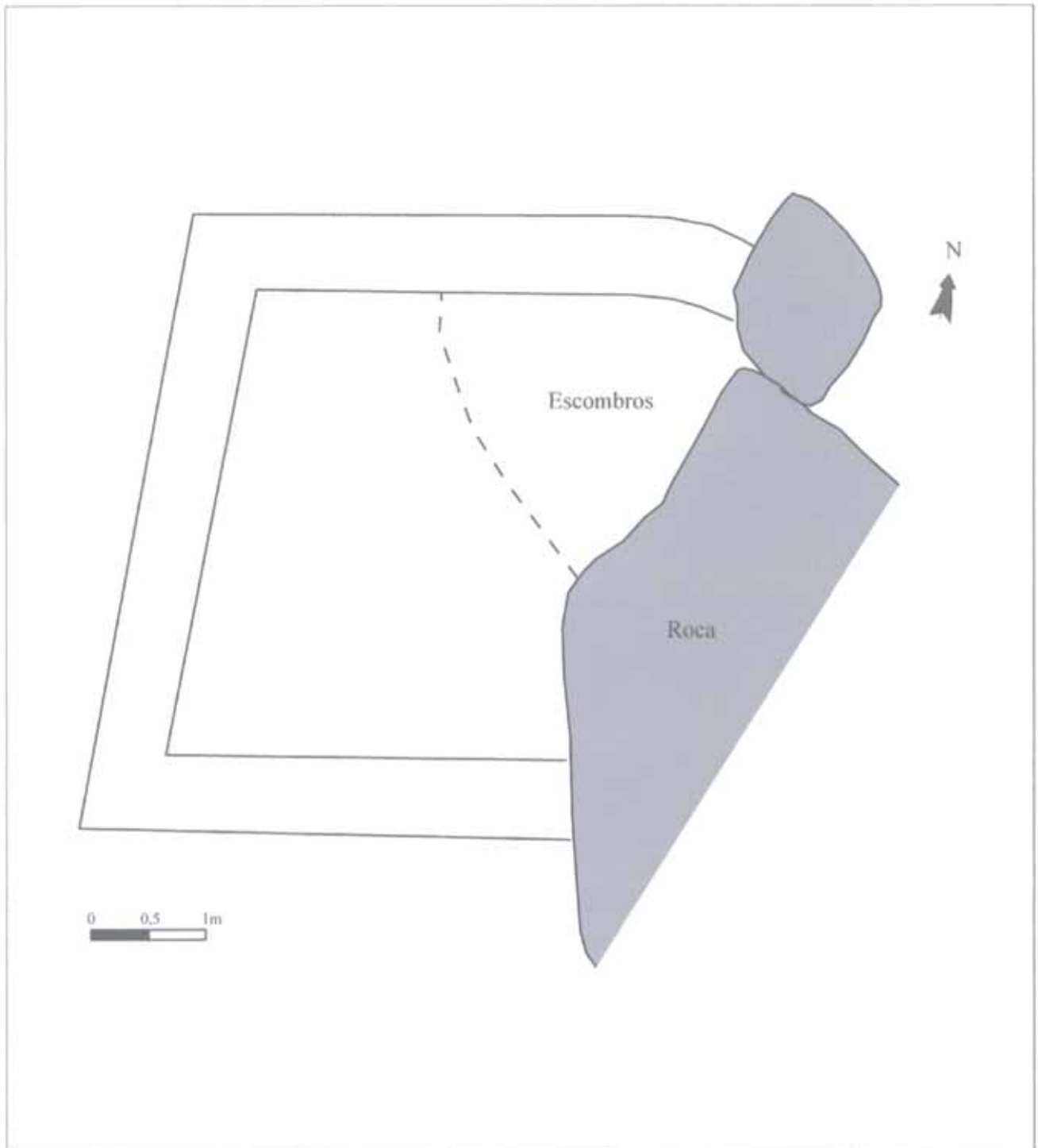
Fragmento de cerámica aparecida en un montón de tierra cercano, en la boca de la madriguera de una marmota.

Fecha  Autores

CROQUIS

Nº de construcción 100

Nº de estructura 100a



FOTOGRAFÍAS


Nº de construcción 100

Nº de estructura 100a



Nº de construcción 100

Nº de estructura 100a





## Construcción N° 101



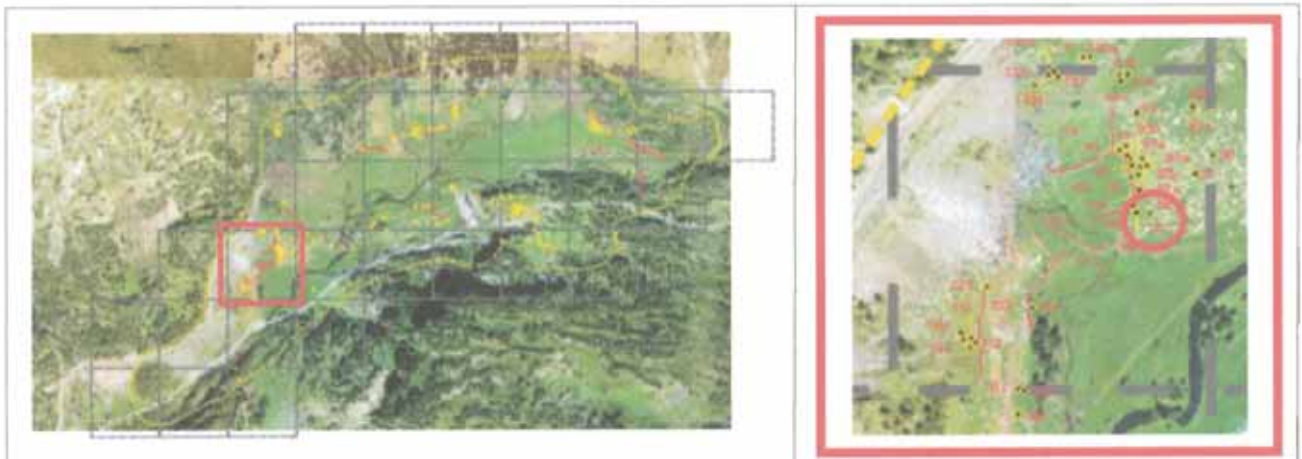
### Estructuras que componen la construcción

1 recinto (101 a)

### Descripción de la construcción y relación con otras

La construcción se compone de dos paredes aproximadamente paralelas (la mayor de ellas de 5,80 m de longitud) con una dirección N-S, y separadas por unos 9 m, de modo que parecen delimitar un posible recinto de contorno no apreciable.

Se sitúa en un ensanchamiento de la terraza natural que separa la cercana pleta (Constr. 119) y la morrena glaciar.

**EMPLAZAMIENTO****Coordenadas**

UTM 31T CH X  Y  Altitud  Margen de error

Municipio

Topónimo  Mapa IGN

Catastro  Polígono  Parcela

Unidad Explotación Pastoral  Rodal  Monte U.P.

**Acceso**

Carretera A-139. Pista asfaltada hacia la Besurta. Aparcamiento del Pllan de la Sarra. Sendero balizado que conduce a la Besurta. Campo a través.

**Ubicación de la construcción**

Cresta  Collado  Ladera  Meseta  Pie de roquedo  Llano

**Entorno natural**

-Vegetación Pradera  Bosque  Pedregal

-Flora en las estructuras construidas

-Fauna en las estructuras construidas

-Hidrología  Distancia

Nº de construcción

## DESCRIPCIÓN (RECINTO)

Nº de estructura

### Coordenadas extremo

UTM 31T CH X  Y

Altitud

Margen de error

### Coordenadas zona media

UTM 31T CH X  Y

Altitud

Margen de error

### Coordenadas extremo

UTM 31T CH X  Y

Altitud

Margen de error

Situación

### Planta

Circular  Rectangular  Semicircular  Cuadrada  Ovalada  Otra

Dimensiones Ext.  X  Int.  X

Superficie

### Muros

Paramento  Espesor medio

Simple alineamiento de piedras apenas visibles.

### Materiales

Bloques de granito.

### Accesos

### Bibliografía y Fuentes orales

### Cabaña

### Estado de conservación

Construcción arrasada.

### Material mueble

### Actuaciones recomendadas


- |   |                                |
|---|--------------------------------|
| <input type="checkbox"/> Limpieza                 | Urgencia                       |
| <input type="checkbox"/> Excavación               | Alta <input type="checkbox"/>  |
| <input type="checkbox"/> Consolidación            | Media <input type="checkbox"/> |
| <input type="checkbox"/> Reconstrucción didáctica | Baja <input type="checkbox"/>  |

Fecha  Autores

CROQUIS

Nº de construcción

Nº de estructura







FOTOGRAFÍAS

Nº de construcción

Nº de estructura



## Construcción N° 102



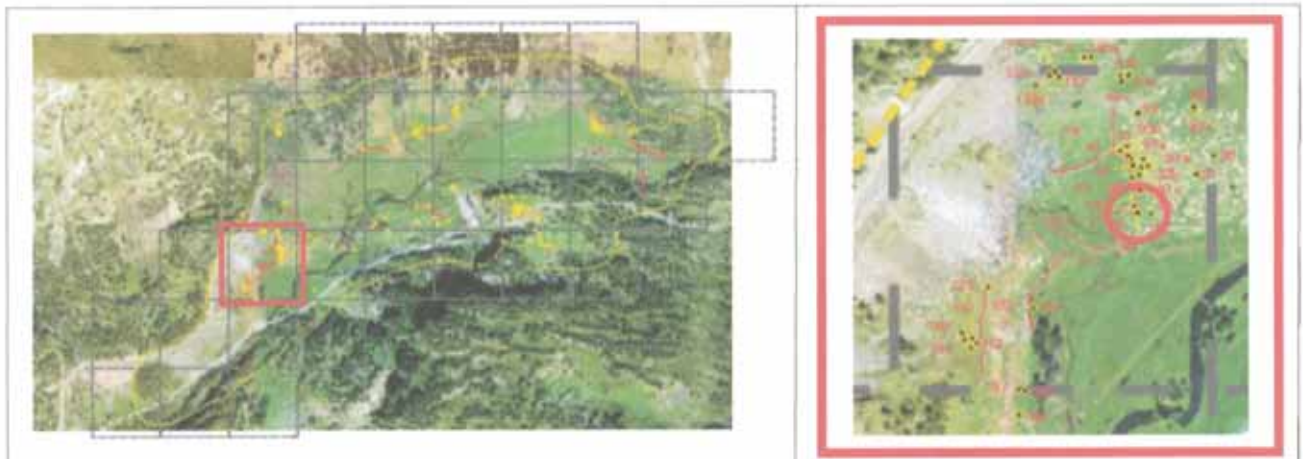
### Estructuras que componen la construcción

1 cabaña (102 a)

### Descripción de la construcción y relación con otras

Cabaña de planta rectangular, con el interior ligeramente rehundido y apoyada en el lado N en dos grandes bolos de granito. Su pared W parece ser la continuación recrecida del muro de la pleta (Constr. 119), siendo compartida además con una cabaña anexa (Constr. 103).

## EMPLAZAMIENTO



## Coordenadas

UTM 31T CH X 0303894 Y 4728580 Altitud 1.724 m Margen de error 7 m

Municipio Benasque

Topónimo Pllan de la Sarra Mapa IGN 148 (63-16)

Catastro 148-60 Polígono 9 Parcela 75

Unidad Explotación Pastoral Nº 1. Fuen Roya Rodal 6 f Monte U.P. 28

## Acceso

Carretera A-139. Pista asfaltada hacia la Besurta. Aparcamiento del Pllan de la Sarra. Sendero balizado que avanza desde el final del aparcamiento hacia la morrena glaciar sobre la que se asienta el hospital medieval.

## Ubicación de la construcción

Cresta  Collado  Ladera  Meseta  Pie de roquedo  Llano

## Entorno natural

-Vegetación Pradera  Bosque  Pedregal

-Flora en las estructuras construidas A completar por un biólogo

-Fauna en las estructuras construidas A completar por un biólogo

-Hidrología Arroyo Distancia 25 m



Nº de construcción **DESCRIPCIÓN (CABAÑA)**Nº de estructura **Coordenadas**UTM 31T CH X  Y Altitud Margen de error Situación **Planta**Circular  Rectangular  Semicircular  Cuadrada  Ovalada  Otra Dimensiones Ext.  X  Int.  X **Muros**Paramento  Espesor medio **Materiales**

Dos clases. Al W con basamento de grandes piezas sobrelevado con grandes bloques formando dos caras y con el interior relleno de piezas medianas y pequeñas. El resto, muy deteriorado es más estrecho y podría tener acaso también dos caras.

Grandes bolos de granito, bloques grandes o medianos (algunos trabajados) de granito y de esquistos ferrosos o de color gris.

**Inscripciones****Entrada****Cubierta**No hay constancia  No se conserva A 1 agua  A 2 aguas  Aterrazada Orientación Longitud **Elementos interiores****Bibliografía y Fuentes orales****Elementos exteriores****Estado de conservación**

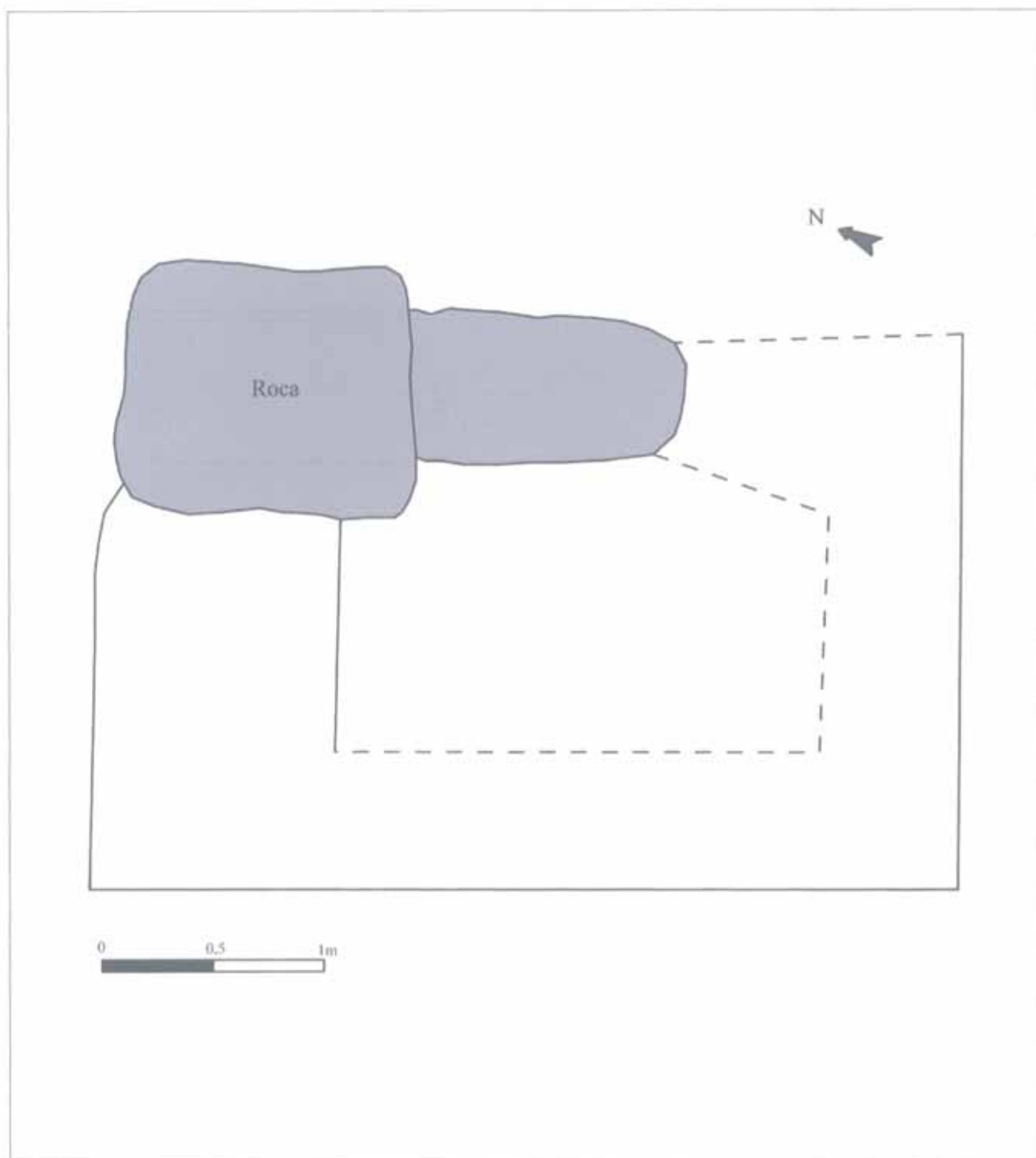
Ruina. Casi todos los muros se encuentran derruidos.


**Actuaciones recomendadas**

<input type="checkbox"/> Limpieza	<b>Urgencia</b>
<input type="checkbox"/> Excavación	Alta <input type="checkbox"/>
<input type="checkbox"/> Consolidación	Media <input type="checkbox"/>
<input type="checkbox"/> Reconstrucción didáctica	Baja <input type="checkbox"/>


**Material mueble**Fecha  Autores







## Construcción N° 103



### Estructuras que componen la construcción

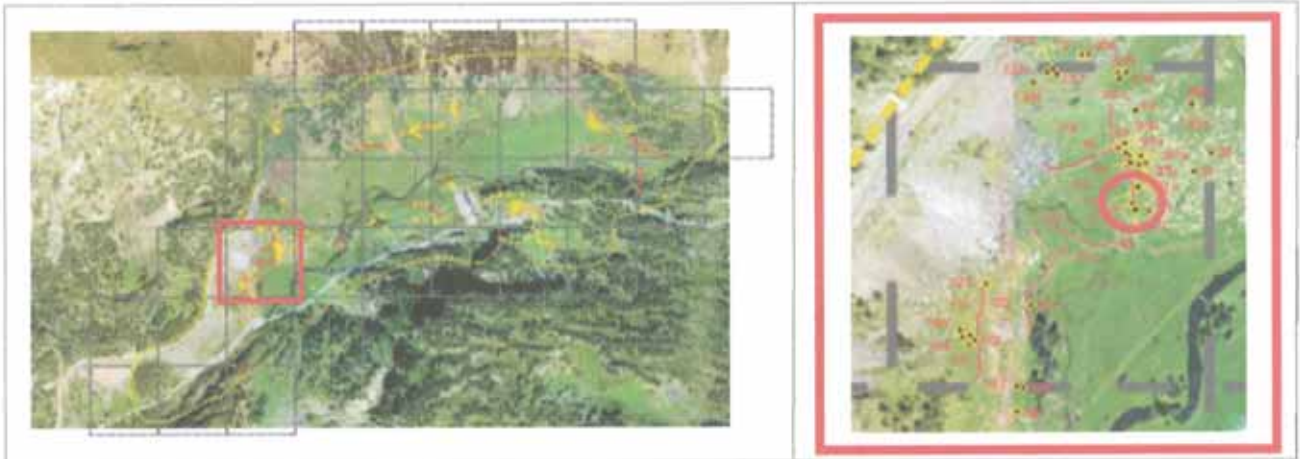
1 cabaña (103 a)

### Descripción de la construcción y relación con otras

Restos de una cabaña apoyada contra dos o tres grandes bolos de granito situados al N, con el interior ligeramente rehundido y un poco en cuesta. Comparte el muro de su lado W con una cabaña (Constr. 102) y con una pleta (Constr. 119).



**EMPLAZAMIENTO**



**Coordenadas**

UTM 31T CH X  Y  Altitud  Margen de error

**Municipio**

Topónimo  Mapa IGN

Catastro  Polígono  Parcela

Unidad Explotación Pastoral  Rodal  Monte U.P.

**Acceso**

Carretera A-139. Pista asfaltada hacia la Besurta. Aparcamiento del Pllan de la Sarra. Sendero balizado que avanza desde el final del aparcamiento hacia la morrena glaciar sobre la que se asienta el Hospital Viejo.

**Ubicación de la construcción**

Cresta  Collado  Ladera  Meseta  Pie de roquedo  Llano

**Entorno natural**

-Vegetación Pradera  Bosque  Pedregal

-Flora en las estructuras construidas

-Fauna en las estructuras construidas

-Hidrología  Distancia



Nº de construcción **DESCRIPCIÓN (CABAÑA)**Nº de estructura **Coordenadas**UTM 31T CH X  Y Altitud Margen de error Situación **Planta**Circular  Rectangular  Semicircular  Cuadrada  Ovalada  Otra Dimensiones Ext.  X  Int.  X **Muros**Paramento  Espesor medio **Materiales**

Muy poco definido. El del muro W ya queda descrito en la Constr. 102. El resto es una alineamiento o acumulación de piezas poco visible.

Bloques y bolos de granito de tamaño grande junto a algún bloque de esquisto gris.

**Inscripciones****Entrada****Cubierta**No hay constancia  No se conserva A 1 agua  A 2 aguas  Aterrazada Orientación Longitud **Elementos interiores****Bibliografía y Fuentes orales****Elementos exteriores****Estado de conservación**

Ruina.

**Actuaciones recomendadas**

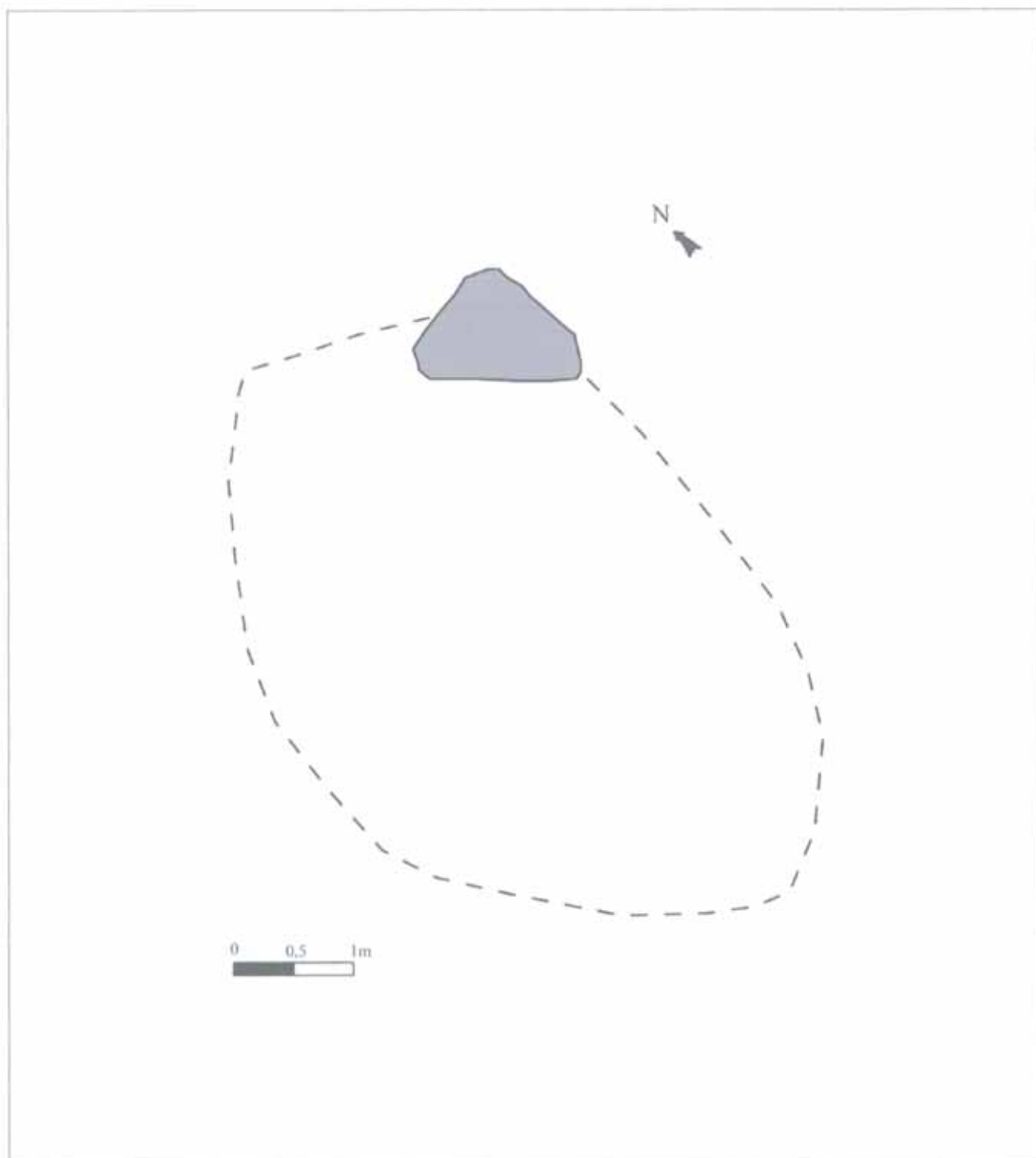
- |   |                                |
|---|--------------------------------|
| <input type="checkbox"/> Limpieza                 | <b>Urgencia</b>                |
| <input type="checkbox"/> Excavación               | Alta <input type="checkbox"/>  |
| <input type="checkbox"/> Consolidación            | Media <input type="checkbox"/> |
| <input type="checkbox"/> Reconstrucción didáctica | Baja <input type="checkbox"/>  |

**Material mueble**Fecha  Autores

CROQUIS


Nº de construcción 103

Nº de estructura 103a





## Construcción N° 104



### Estructuras que componen la construcción

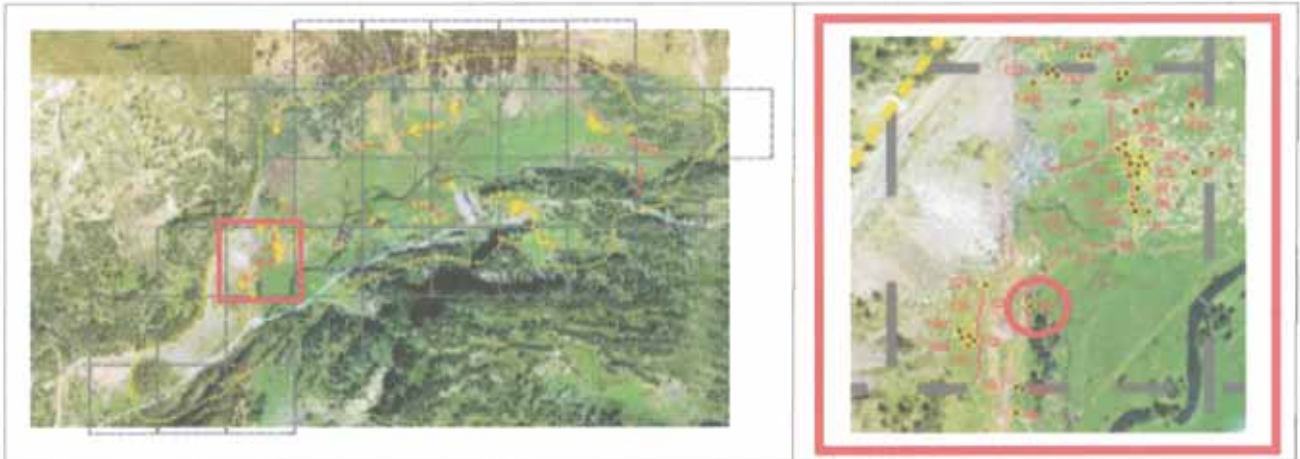
1 cabaña (104 a)

### Descripción de la construcción y relación con otras

Restos de una cabaña apenas visible junto a un gran bolo de granito situado al W, con el interior ligeramente rehundido, en un lateral del aparcamiento de Pllan de la Sarra.



**EMPLAZAMIENTO**



**Coordenadas**

UTM 31T CH X 0303826 Y 4728512 Altitud 1.733 m Margen de error 7 m

**Municipio** Benasque

Topónimo Pllan de la Sarra Mapa IGN 148 (63-16)

Catastro 148-60 Polígono 9 Parcela 75

Unidad Explotación Pastoril Nº 1. Fuen Roya Rodal 7 g Monte U.P. 28

**Acceso**

Carretera A-139. Pista asfaltada hacia la Renclusa. Aparcamiento del Pllan de la Sarra.

**Ubicación de la construcción**

Cresta  Collado  Ladera  Meseta  Pie de roquedo  Llano

**Entorno natural**

-Vegetación Pradera  Bosque  Pedregal

-Flora en las estructuras construidas A completar por un biólogo

-Fauna en las estructuras construidas A completar por un biólogo

-Hidrología Arroyo Distancia 17 m

Nº de construcción 104

## DESCRIPCIÓN (CABAÑA)

Nº de estructura 104a

### Coordenadas

UTM 31T CH X 0303826 Y 4728512

Altitud 1.733 m

Margen de error 7 m

Situación Apoyada en bloques de granito

### Planta

Circular  Rectangular  Semicircular  Cuadrada  Ovalada  Otra

Dimensiones Ext. 2,10 m X 1,50 m Int.  X

### Muros

Paramento Espesor medio

### Materiales

Simple alineamiento de piezas interrumpido por algún bloque de granito de gran tamaño.

### Inscripciones

### Entrada

### Cubierta

No hay constancia  No se conserva

A 1 agua  A 2 aguas  Aterrazada

Orientación

Longitud

### Elementos interiores

Cuidado!!

### Bibliografía y Fuentes orales

### Elementos exteriores

### Estado de conservación

Construcción arrasada.

### Material mueble

### Actuaciones recomendadas

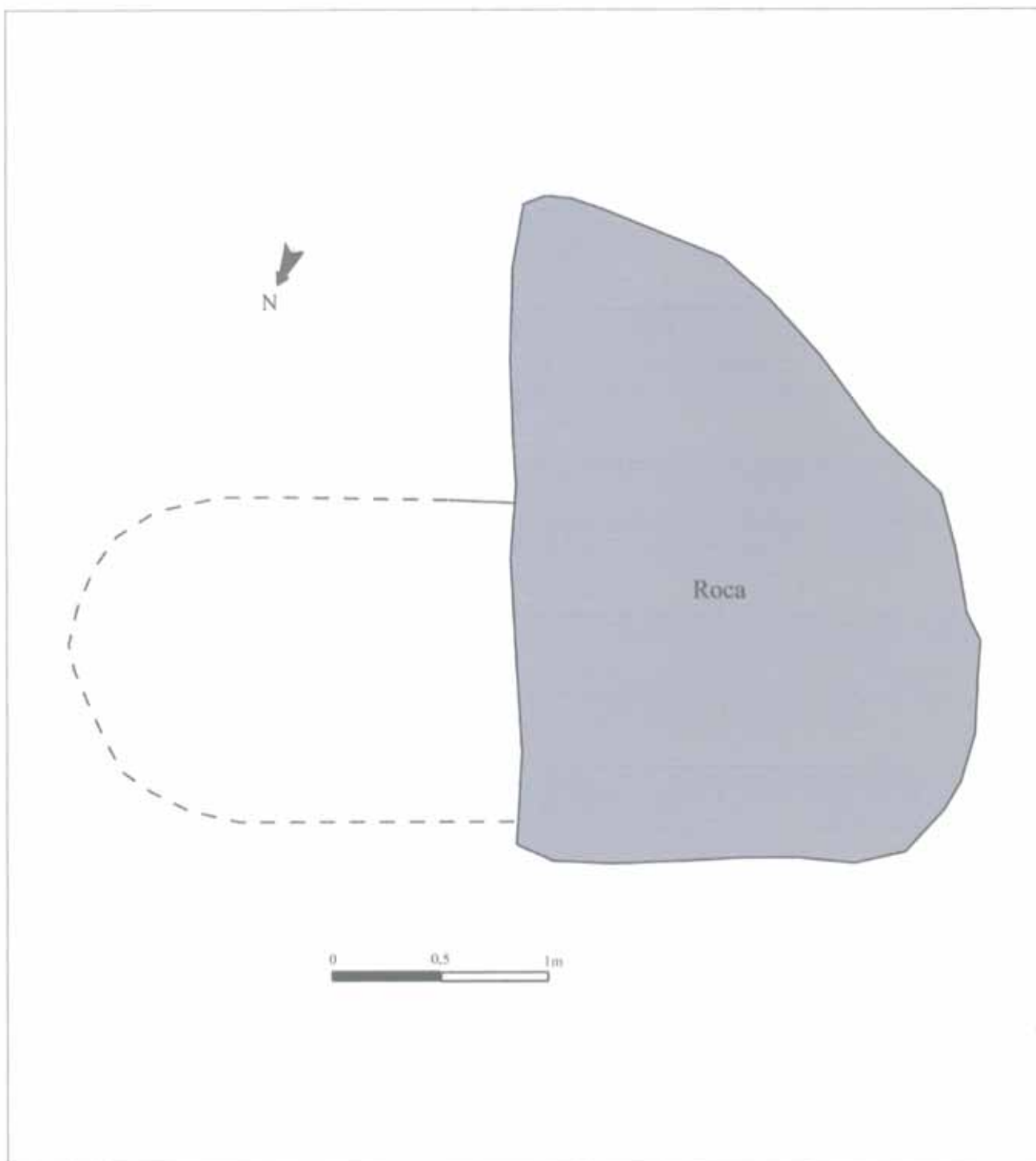
- |   |                                |
|---|--------------------------------|
| <input type="checkbox"/> Limpieza                 | Urgencia                       |
| <input type="checkbox"/> Excavación               | Alta <input type="checkbox"/>  |
| <input type="checkbox"/> Consolidación            | Media <input type="checkbox"/> |
| <input type="checkbox"/> Reconstrucción didáctica | Baja <input type="checkbox"/>  |

Fecha 7-07-2004 Autores Carine Calastrenc y Félix A. Rivas

CROQUIS

Nº de construcción 104

Nº de estructura 104a



## Construcción N° 105



### Estructuras que componen la construcción

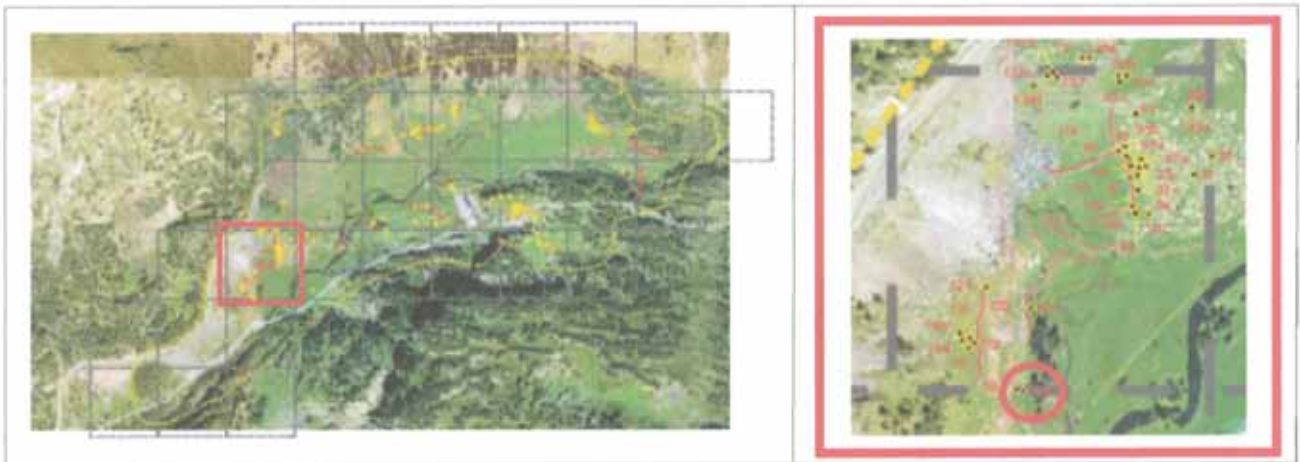
1 cabaña (105 a)

### Descripción de la construcción y relación con otras

Restos de una cabaña apoyada contra una gran piedra hincada en el suelo y situada al NW, conformada por un simple alineamiento de piedras. Al otro lado de la gran piedra se sitúan los restos de otras cabaña (Constr. 107). Se encuentra dentro del aparcamiento del Pllan de la Sarra por lo que en ocasiones algún vehículo estaciona justo encima de ella.



**EMPLAZAMIENTO**



**Coordenadas**

UTM 31T CH X  Y  Altitud  Margen de error

**Municipio**

Topónimo  Mapa IGN

Catastro  Polígono  Parcela

Unidad Explotación Pastoral  Rodal  Monte U.P.

**Acceso**

Carretera A-139. Pista asfaltada hacia la Besurta. Aparcamiento del Pllan de la Sarra.

**Ubicación de la construcción**

Cresta  Collado  Ladera  Meseta  Pie de roquedo  Llano

**Entorno natural**

-Vegetación Pradera  Bosque  Pedregal

-Flora en las estructuras construidas

-Fauna en las estructuras construidas

-Hidrología  Distancia

Nº de construcción

## DESCRIPCIÓN (CABAÑA)

Nº de estructura

### Coordenadas

UTM 31T CH X  Y

Altitud

Margen de error

Situación

### Planta

Circular  Rectangular  Semicircular  Cuadrada  Ovalada  Otra

Dimensiones Ext.  X  Int.  X

### Muros

Paramento  Espesor medio

### Materiales

Alineamiento de piedras que en algún fragmento parece de doble cara.

Bloques de granito y de esquistos ferrosos o de color gris.

### Inscripciones

### Entrada

### Cubierta

No hay constancia  No se conserva

A 1 agua  A 2 aguas  Aterrazada

Orientación

Longitud

### Elementos interiores

### Bibliografía y Fuentes orales

### Elementos exteriores

### Estado de conservación

Construcción arrasada.

### Actuaciones recomendadas

- |   |                                |
|---|--------------------------------|
| <input type="checkbox"/> Limpieza                 | Urgencia                       |
| <input type="checkbox"/> Excavación               | Alta <input type="checkbox"/>  |
| <input type="checkbox"/> Consolidación            | Media <input type="checkbox"/> |
| <input type="checkbox"/> Reconstrucción didáctica | Baja <input type="checkbox"/>  |


### Material mueble

Fecha  Autores

CROQUIS

Nº de construcción 105

Nº de estructura 105a







## Construcción N° 106



### Estructuras que componen la construcción

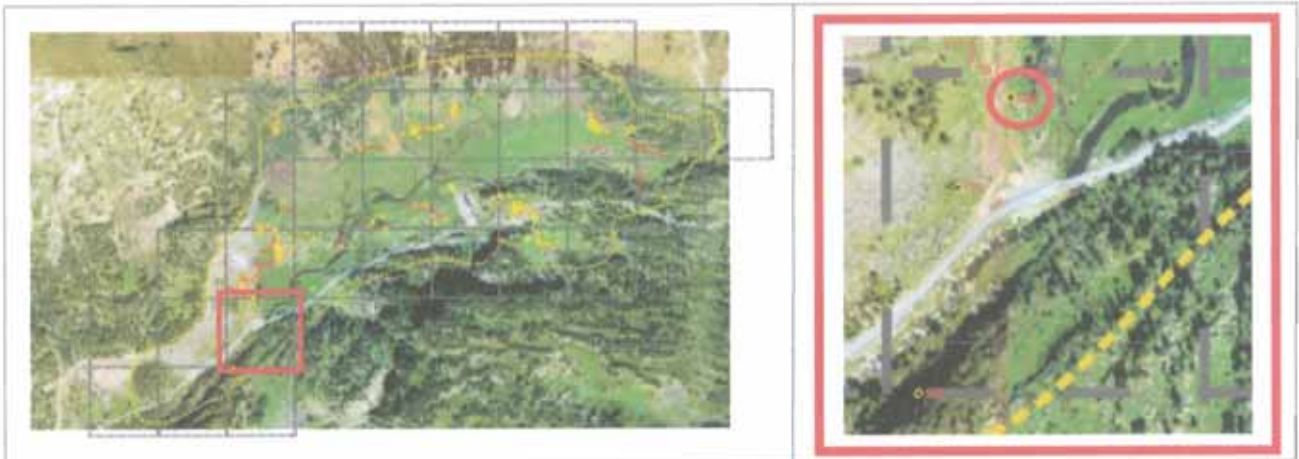
1 estructura no determinada (106 a)

### Descripción de la construcción y relación con otras

A falta de una excavación arqueológica, no resulta posible discernir si no es más que el rastro de una cabaña o si, lo que parece más posible, se trata de enterramiento de tipología en "círculo de piedras" protohistórico propio de la Edad del Hierro.

Se encuentra en un zona ligeramente sobrelevada sobre el entorno aunque también muy modificada por el acondicionamiento de un aparcamiento que dotó de una pequeño cercado de madera de protección a esta construcción.

**EMPLAZAMIENTO**



**Coordenadas**

UTM 31T CH X  Y  Altitud  Margen de error

Municipio

Topónimo  Mapa IGN

Catastro  Polígono  Parcela

Unidad Explotación Pastoral  Rodal  Monte U.P.

**Acceso**

Carretera A-139. Pista asfaltada hacia la Besurta. Aparcamiento del Pllan de la Sarra.

**Ubicación de la construcción**

Cresta  Collado  Ladera  Meseta  Pie de roquedo  Llano

**Entorno natural**

-Vegetación Pradera  Bosque  Pedregal

-Flora en las estructuras construidas

-Fauna en las estructuras construidas

-Hidrología  Distancia

**DESCRIPCIÓN (NO DETERMINADO)**Nº de construcción Nº de estructura **Coordenadas extremo**UTM 31T CH X  Y Altitud Margen de error **Coordenadas zona media**UTM 31T CH X  Y Altitud Margen de error **Coordenadas extremo**UTM 31T CH X  Y Altitud Margen de error Situación **Detalle**

Estructura en forma de óvalo casi circular, con el eje menor en sentido N-S, formada por un alineamiento de piedras en el suelo que no parece fortuito.

**Planta**Circular  Rectangular  Semicircular  Cuadrada  Ovalada  Otra Dimensiones Ext.  X  Int.  X **Muros**Paramento  Espesor medio 

Alineamiento de piedras.

**Materiales**

Bloques de granito de tamaño, mediano o grande.

**Bibliografía y Fuentes orales**

-ANDRÉS RUPÉREZ, M<sup>a</sup> Teresa y MILLÁN SAN EMETERIO, Luis. "Nuevos vestigios megalíticos en el Pirineo Aragonés", *Bolskan* nº 10 (1993), pp.154 y 175.

**Estado de conservación**

Bueno (si se trata de un círculo de piedras), o malo (si se trata de una cabaña).

**Actuaciones recomendadas**


<input type="checkbox"/> Limpieza	<b>Urgencia</b>
<input checked="" type="checkbox"/> Excavación	Alta <input checked="" type="checkbox"/>
<input type="checkbox"/> Consolidación	Media <input type="checkbox"/>
<input type="checkbox"/> Reconstrucción didáctica	Baja <input type="checkbox"/>

Fecha  Autores

CROQUIS

Nº de construcción 106

Nº de estructura 106a







## Construcción N° 107



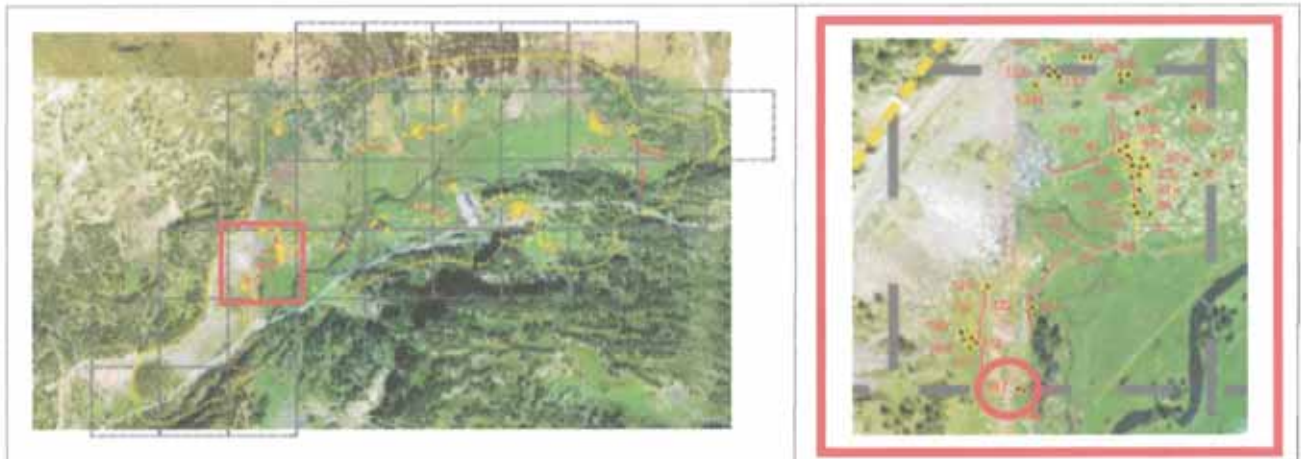
### Estructuras que componen la construcción

1 cabaña (107 a)

### Descripción de la construcción y relación con otras

Restos de una cabaña apoyada contra una gran piedra hincada en el suelo y situada al S, con el interior ligeramente rehundido. Al otro lado de la gran piedra se sitúan los restos de otras cabaña (Constr. 105). Se encuentra dentro del aparcamiento del Pllan de la Sarra por lo que en ocasiones algún vehículo estaciona justo encima de ella.

## EMPLAZAMIENTO



## Coordenadas

UTM 31T CH X 0303811 Y 4728463 Altitud 1.742 m Margen de error 7 m

Municipio Benasque

Topónimo Pllan de la Sarra Mapa IGN 148 (63-16)

Catastro 148-60 Polígono 9 Parcela 75

Unidad Explotación Pastoral Nº 1. Fuen Roya Rodal 7 g Monte U.P. 28

## Acceso

Carretera A-139. Pista asfaltada hacia la Besurta. Aparcamiento del Pllan de la Sarra.

## Ubicación de la construcción

Cresta  Collado  Ladera  Meseta  Pie de roquedo  Llano

## Entorno natural

-Vegetación Pradera  Bosque  Pedregal

-Flora en las estructuras construidas A completar por un biólogo

-Fauna en las estructuras construidas A completar por un biólogo

-Hidrología Arroyo Distancia 30 m

Nº de construcción 107

DESCRIPCIÓN (CABAÑA)

Nº de estructura 107a

Coordenadas

UTM 31T CH X 0303811 Y 4728463

Altitud 1.742 m

Margen de error 7 m

Situación Apoyada en bloque de granito

Planta

Circular [ ] Rectangular [X] Semicircular [ ] Cuadrada [ ] Ovalada [ ] Otra [ ]

Dimensiones Ext. 2,50 m X 1,30 m Int. [ ] X [ ]

Muros

Paramento Espesor medio [ ]

Materiales

Simple alineamiento de piedras apenas visible.

Bloques de granito.

Inscripciones

[ ]

Entrada

[ ]

Cubierta

No hay constancia [X] No se conserva [ ]

A 1 agua [ ] A 2 aguas [ ] Aterrazada [ ]

Orientación [ ]

Longitud [ ]

[ ]

Elementos interiores

[ ]

Bibliografía y Fuentes orales

[ ]

Elementos exteriores

[ ]

Estado de conservación

Construcción arrasada.

Material mueble

[ ]

Actuaciones recomendadas

[ ] Limpieza Urgencia
[X] Excavación Alta [ ]
[ ] Consolidación Media [X]
[ ] Reconstrucción didáctica Baja [ ]

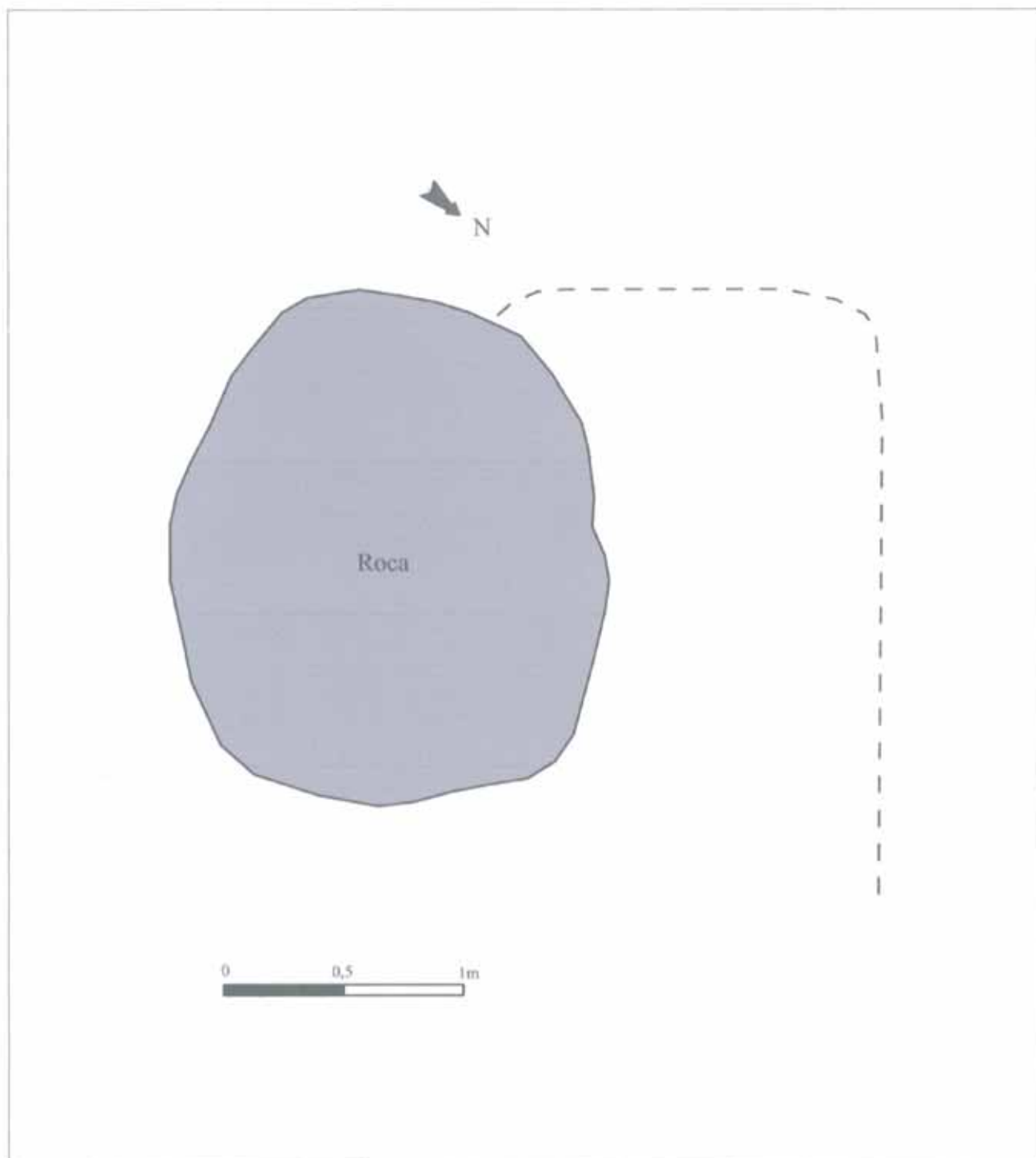
Fecha 7-07-2004 Autores Carine Calastrenc y Félix A. Rivas



CROQUIS

Nº de construcción 107

Nº de estructura 107a



FOTOGRAFÍAS

Nº de construcción 107

Nº de estructura 107a



## Construcción N° 108



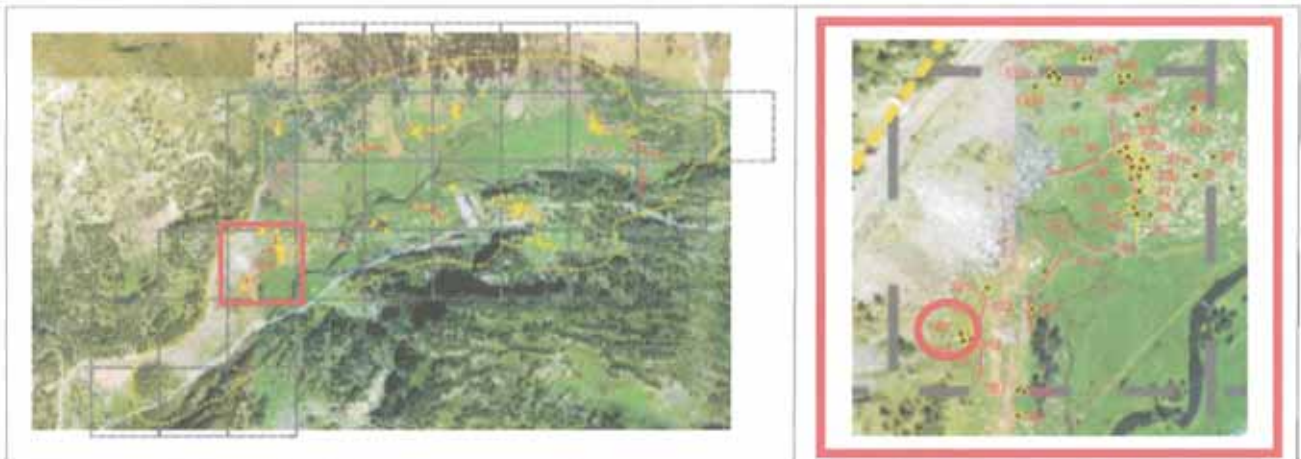
### Estructuras que componen la construcción

1 recinto (108 a)

### Descripción de la construcción y relación con otras

Posible recinto delimitado por un alineamiento de piedras.  
Se sitúa cerca de un conjunto de media docena de cabañas y muros.

## EMPLAZAMIENTO



## Coordenadas

UTM 31T CH X 0303766 Y 4728499 Altitud 1.748 m Margen de error 13 m

Municipio Benasque

Topónimo Pllan de la Sarra Mapa IGN 148 (63-16)

Catastro 148-60 Polígono 9 Parcela 75

Unidad Explotación Pastoril Nº 1. Fuen Roya Rodal 7 g Monte U.P. 28

## Acceso

Carretera A-139. Pista asfaltada hacia la Besurta. Aparcamiento del Pllan de la Sarra.

## Ubicación de la construcción

Cresta  Collado  Ladera  Meseta  Pie de roquedo  Llano

## Entorno natural

-Vegetación Pradera  Bosque  Pedregal

-Flora en las estructuras construidas A completar por un biólogo

-Fauna en las estructuras construidas A completar por un biólogo

-Hidrología Arroyo Distancia 70 m



## DESCRIPCIÓN (RECINTO)

Nº de construcción Nº de estructura 

### Coordenadas extremo

UTM 31T CH X  Y Altitud  Margen de error 

### Coordenadas zona media

UTM 31T CH X  Y Altitud  Margen de error 

### Coordenadas extremo

UTM 31T CH X  Y Altitud  Margen de error Situación 

### Planta

Circular  Rectangular  Semicircular  Cuadrada  Ovalada  Otra Dimensiones Ext.  X  Int.  X Superficie 

### Muros

Paramento  Espesor medio 

### Materiales

### Accesos

### Bibliografía y Fuentes orales

### Cabaña

### Estado de conservación

#### Actuaciones recomendadas

- |   |                                |
|---|--------------------------------|
| <input type="checkbox"/> Limpieza                 | Urgencia                       |
| <input type="checkbox"/> Excavación               | Alta <input type="checkbox"/>  |
| <input type="checkbox"/> Consolidación            | Media <input type="checkbox"/> |
| <input type="checkbox"/> Reconstrucción didáctica | Baja <input type="checkbox"/>  |

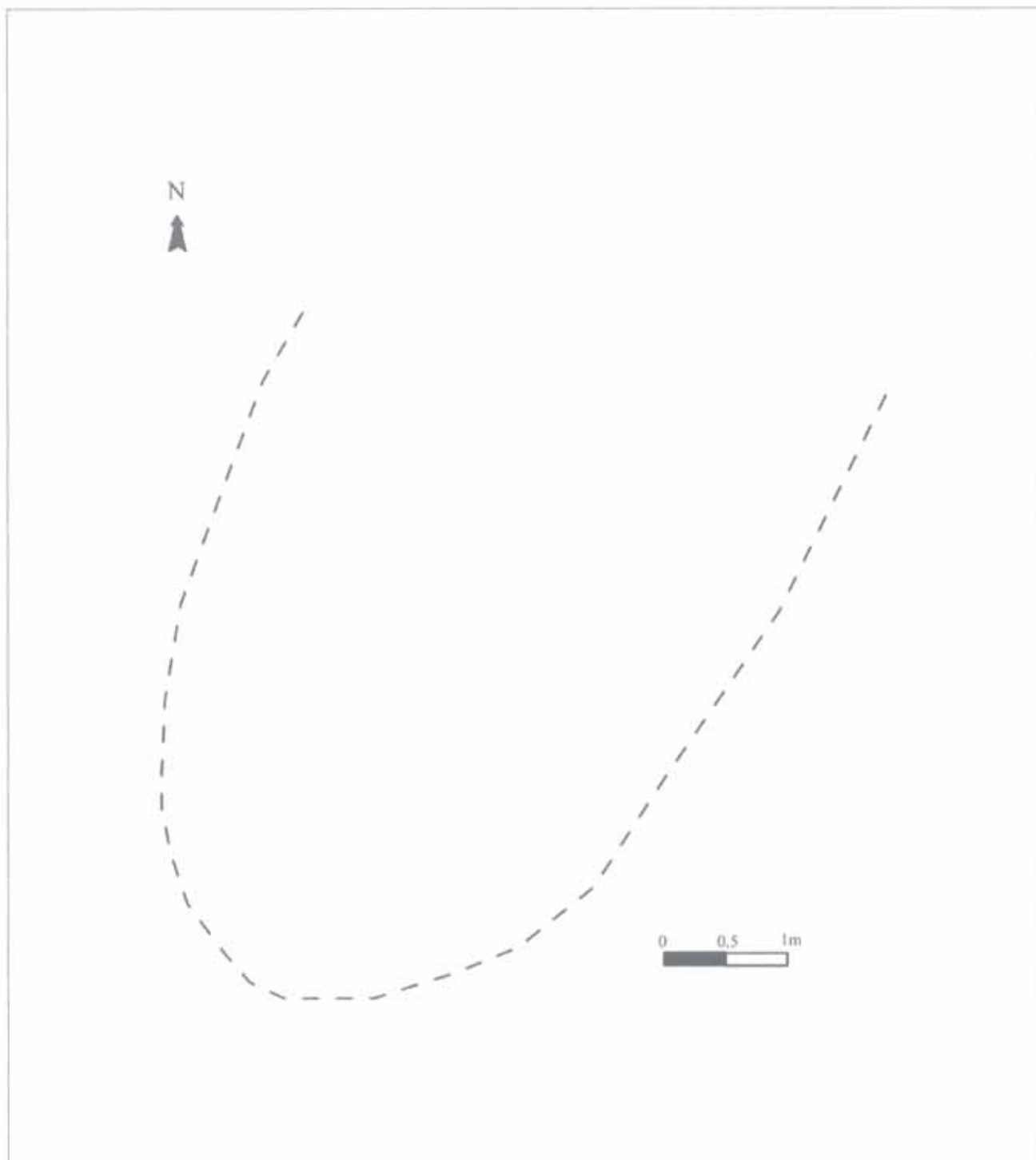
### Material mueble


Fecha  Autores

CROQUIS

Nº de construcción 108

Nº de estructura 108a





## Construcción N° 109



### Estructuras que componen la construcción

1 recinto (109 a)

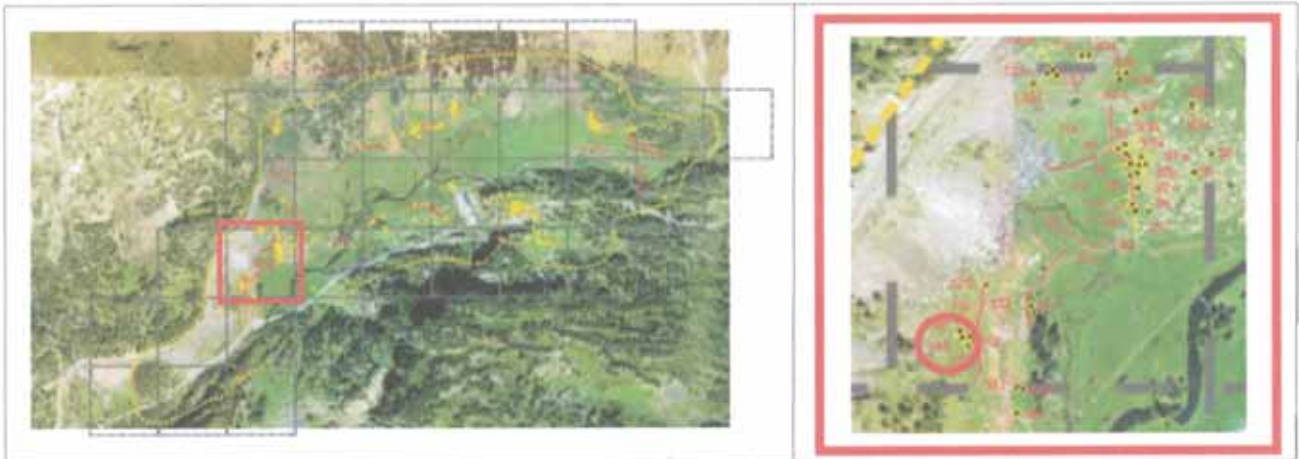
### Descripción de la construcción y relación con otras

Posible recinto delimitado por dos paredes separadas por unos 2 m de distancia y que parecen formar uno de los ángulos de la estructura..

Se sitúa , al SE y unos 2 m por debajo de otro recinto (Constr. 108) y cerca de un conjunto de media docena de cabañas y muros.



## EMPLAZAMIENTO



## Coordenadas

UTM 31T CH X 0303768 Y 4728495 Altitud 1.741 m Margen de error 11 m

Municipio Benasque

Topónimo Pllan de la Sarra Mapa IGN 148 (63-16)

Catastro 148-60 Polígono 9 Parcela 75

Unidad Explotación Pastoral Nº 1. Fuen Roya Rodal 7 g Monte U.P. 28

## Acceso

Carretera A-139. Pista asfaltada hacia la Besurta. Aparcamiento del Pllan de la Sarra.

## Ubicación de la construcción

Cresta  Collado  Ladera  Meseta  Pie de roquedo  Llano

## Entorno natural

-Vegetación Pradera  Bosque  Pedregal

-Flora en las estructuras construidas A completar por un biólogo

-Fauna en las estructuras construidas A completar por un biólogo

-Hidrología Arroyo Distancia 70 m

Nº de construcción

## DESCRIPCIÓN (RECINTO)

Nº de estructura

### Coordenadas extremo

UTM 31T CH X  Y

Altitud  Margen de error

### Coordenadas zona media

UTM 31T CH X  Y

Altitud  Margen de error

### Coordenadas extremo

UTM 31T CH X  Y

Altitud  Margen de error

Situación

### Planta

Circular  Rectangular  Semicircular  Cuadrada  Ovalada  Otra

Dimensiones Ext.  X  Int.  X

Superficie

### Muros

Paramento  Espesor medio

No resulta visible, simple acumulación de piedras.

### Materiales

Bloques de granito y de otro material de color gris, de tamaño grande y mediano.

### Accesos

### Bibliografía y Fuentes orales

### Cabaña

### Estado de conservación

Construcción arrasada.

#### Actuaciones recomendadas

- |   |                                |
|---|--------------------------------|
| <input type="checkbox"/> Limpieza                 | Urgencia                       |
| <input type="checkbox"/> Excavación               | Alta <input type="checkbox"/>  |
| <input type="checkbox"/> Consolidación            | Media <input type="checkbox"/> |
| <input type="checkbox"/> Reconstrucción didáctica | Baja <input type="checkbox"/>  |

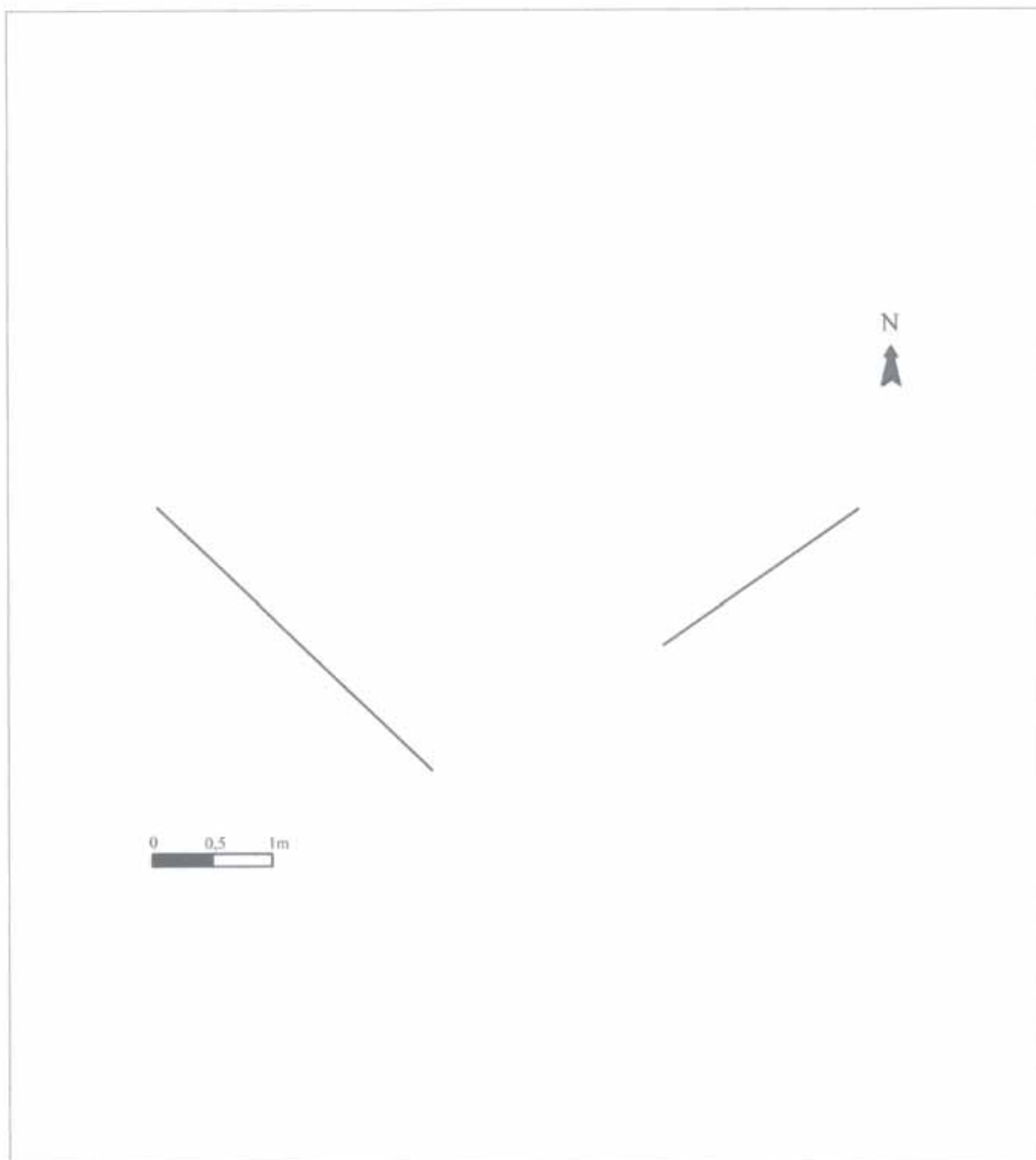
### Material mueble

Fecha  Autores

CROQUIS

Nº de construcción

Nº de estructura







## Construcción N° 110



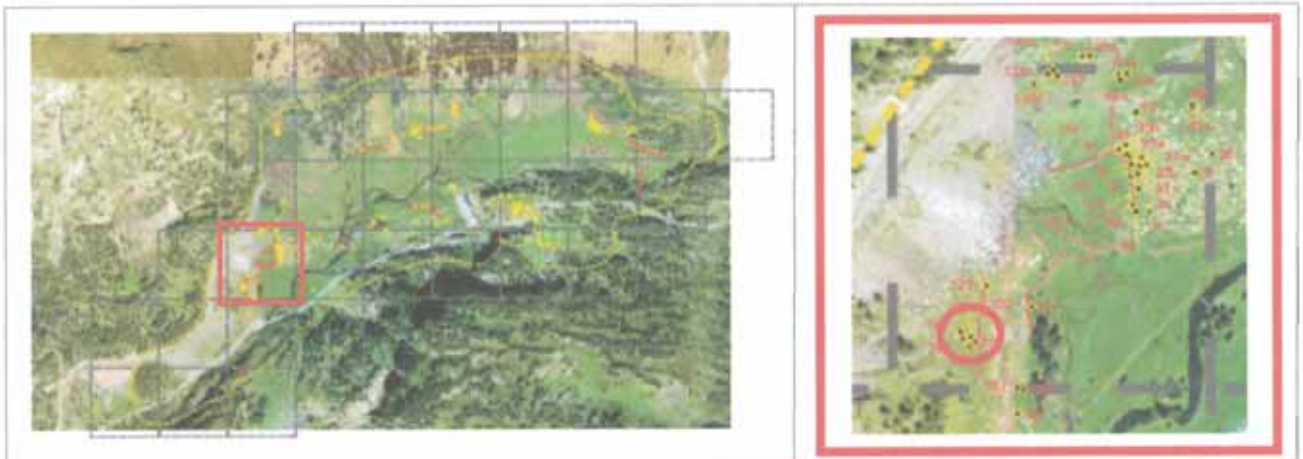
### Estructuras que componen la construcción

1 cabaña (110 a)

### Descripción de la construcción y relación con otras

Restos de una cabaña apoyada contra dos grandes bolos de granito situados al E, con el interior ligeramente rehundido y el lado W totalmente perdido e irreconocible.

**EMPLAZAMIENTO**



**Coordenadas**

UTM 31T CH X  Y  Altitud  Margen de error

**Municipio**

Topónimo  Mapa IGN

Catastro  Polígono  Parcela

Unidad Explotación Pastoral  Rodal  Monte U.P.

**Acceso**

**Ubicación de la construcción**

Cresta  Collado  Ladera  Meseta  Pie de roquedo  Llano

**Entorno natural**

-Vegetación Pradera  Bosque  Pedregal

-Flora en las estructuras construidas

-Fauna en las estructuras construidas

-Hidrología  Distancia

Nº de construcción

**DESCRIPCIÓN (CABAÑA)**

Nº de estructura

**Coordenadas**

UTM 31T CH X  Y

Altitud

Margen de error

**Situación**

**Planta**

Circular  Rectangular  Semicircular  Cuadrada  Ovalada  Otra

Dimensiones Ext.  X  Int.  X

**Muros**

Paramento  Espesor medio

**Materiales**

Simple alineamiento de piedras, tal vez de doble cara en algún fragmento.

Bloques de mármol y bolos y bloques de granito, ambos de tamaño mediano o grande.

**Inscripciones**

**Entrada**

**Cubierta**

No hay constancia  No se conserva

A 1 agua  A 2 aguas  Aterrazada

Orientación

Longitud

**Elementos interiores**

**Bibliografía y Fuentes orales**

**Elementos exteriores**

**Estado de conservación**

Construcción arrasada.

**Material mueble**

**Actuaciones recomendadas**

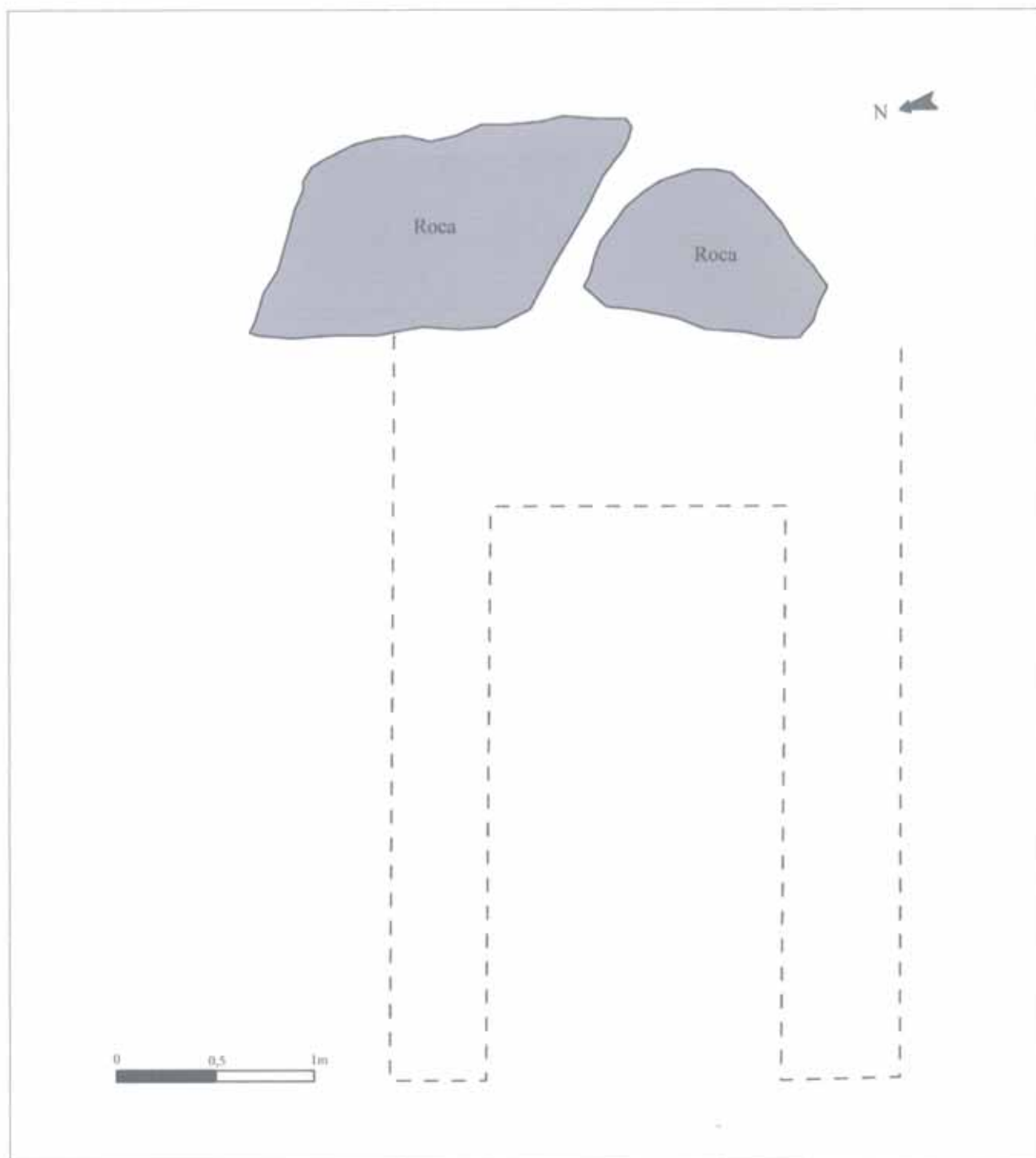
<input type="checkbox"/> Limpieza	<b>Urgencia</b>
<input type="checkbox"/> Excavación	Alta <input type="checkbox"/>
<input type="checkbox"/> Consolidación	Media <input type="checkbox"/>
<input type="checkbox"/> Reconstrucción didáctica	Baja <input type="checkbox"/>

Fecha  Autores

CROQUIS

Nº de construcción 110

Nº de estructura 110a





FOTOGRAFÍAS

Nº de construcción 110

Nº de estructura 110a



## Construcción N° 111



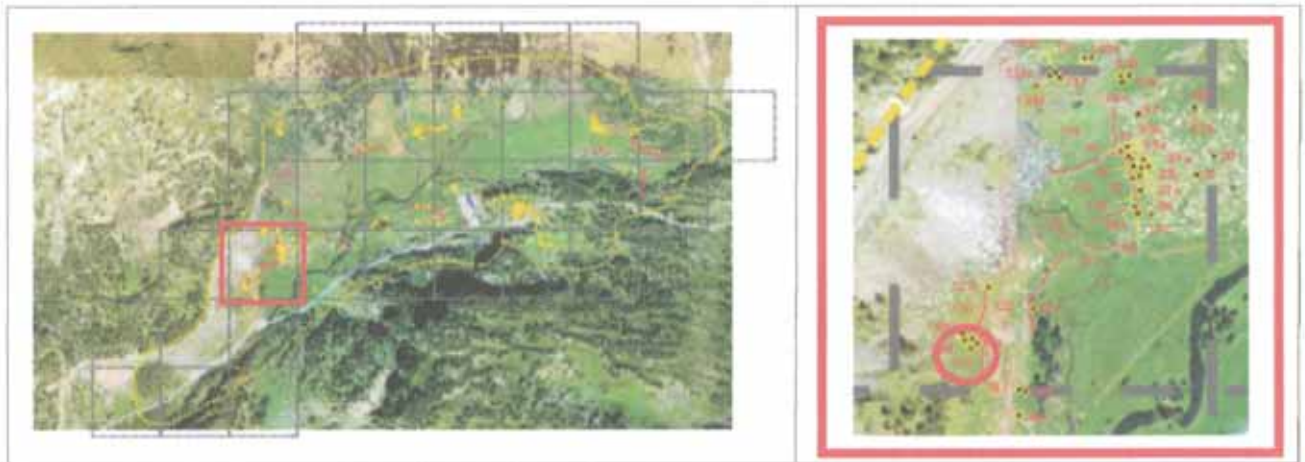
### Estructuras que componen la construcción

1 cabaña (111 a)

### Descripción de la construcción y relación con otras

Restos de una cabaña con el interior claramente rehundido, apoyada en el lado W en un gran bolo de granito, y cuyo contorno tan solo deja ver alguna piedra.

**EMPLAZAMIENTO**



**Coordenadas**

UTM 31T CH X  Y  Altitud  Margen de error

**Municipio**

Topónimo  Mapa IGN

Catastro  Polígono  Parcela

Unidad Explotación Pastoral  Rodal  Monte U.P.

**Acceso**

Carretera A-139. Pista asfaltada hacia la Besurta. Aparcamiento del Pllan de la Sarra.

**Ubicación de la construcción**

Cresta  Collado  Ladera  Meseta  Pie de roquedo  Llano

**Entorno natural**

-Vegetación Pradera  Bosque  Pedregal

-Flora en las estructuras construidas

-Fauna en las estructuras construidas

-Hidrología  Distancia

Nº de construcción

**DESCRIPCIÓN (CABAÑA)**

Nº de estructura

**Coordenadas**

UTM 31T CH X  Y

Altitud

Margen de error

Situación

**Planta**

Circular  Rectangular  Semicircular  Cuadrada  Ovalada  Otra

Dimensiones Ext.  X  Int.  X

**Muros**

Paramento  Espesor medio

**Materiales**

No resulta apreciable.

No resultan apreciables.

**Inscripciones**

**Entrada**

**Cubierta**

No hay constancia  No se conserva

A 1 agua  A 2 aguas  Aterrazada

Orientación

Longitud

**Elementos interiores**

**Bibliografía y Fuentes orales**

**Elementos exteriores**

**Estado de conservación**

Construcción arrasada.

**Material mueble**

**Actuaciones recomendadas**

- |   |                                |
|---|--------------------------------|
| <input type="checkbox"/> Limpieza                 | <b>Urgencia</b>                |
| <input type="checkbox"/> Excavación               | Alta <input type="checkbox"/>  |
| <input type="checkbox"/> Consolidación            | Media <input type="checkbox"/> |
| <input type="checkbox"/> Reconstrucción didáctica | Baja <input type="checkbox"/>  |

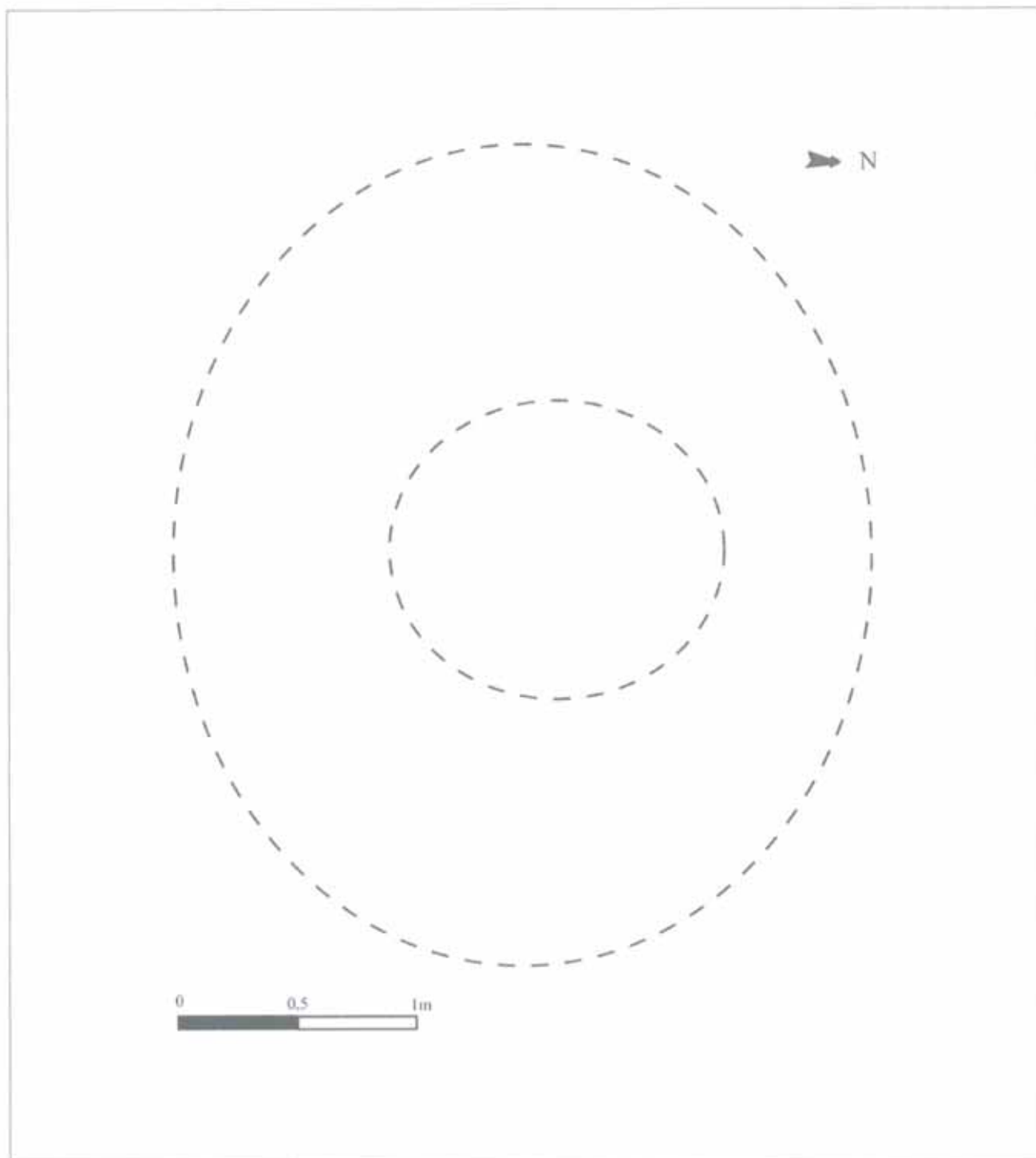
Fecha  Autores



CROQUIS

Nº de construcción

Nº de estructura



## Construcción N° 112



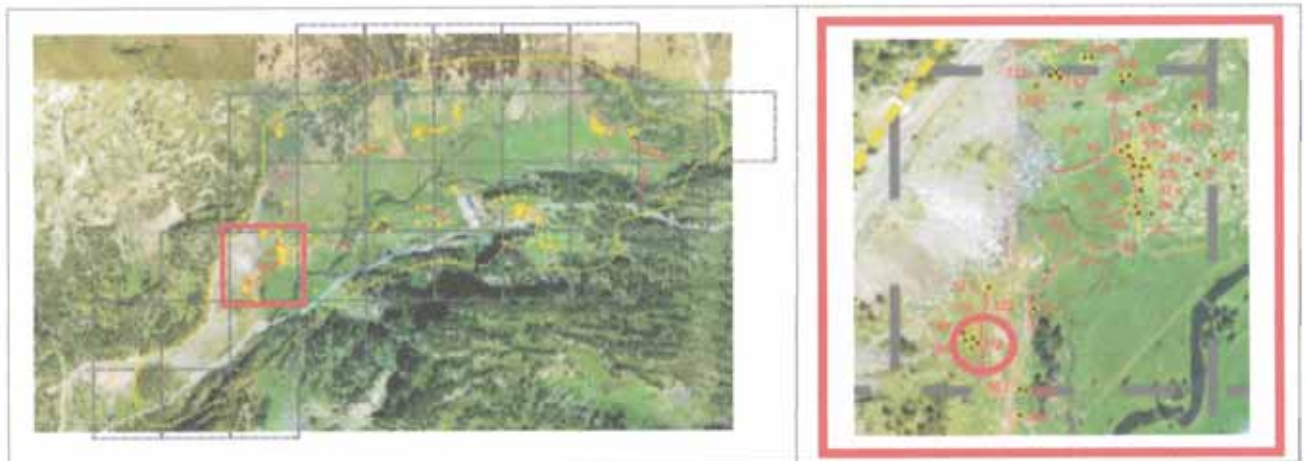
### Estructuras que componen la construcción

1 recinto (112 a)

### Descripción de la construcción y relación con otras

Recinto con muro que forma dos claras esquinas, que aprovecha tres grandes bolos de granito del terreno, y que posiblemente está asociado a una cercana cabaña (Constr. 110) a cuyo extremo S parece estar anexo el extremo W del recinto. Se sitúa en el centro de un conjunto de media docena de cabañas y muros.

## EMPLAZAMIENTO



## Coordenadas

UTM 31T CH X 0303775 Y 4728487 Altitud 1.740 m Margen de error 6 m

Municipio Benasque

Topónimo Pllan de la Sarra Mapa IGN 148 (63-16)

Catastro 148-60 Polígono 9 Parcela 75

Unidad Explotación Pastoral Nº 1. Fuen Roya Rodal 7 g Monte U.P. 28

## Acceso

Carretera A-139. Pista asfaltada hacia la Besurta. Aparcamiento del Pllan de la Sarra.

## Ubicación de la construcción

Cresta  Collado  Ladera  Meseta  Pie de roquedo  Llano

## Entorno natural

-Vegetación Pradera  Bosque  Pedregal

-Flora en las estructuras construidas A completar por un biólogo

-Fauna en las estructuras construidas A completar por un biólogo

-Hidrología Arroyo Distancia 60 m

Nº de construcción

**DESCRIPCIÓN (RECINTO)**

Nº de estructura

**Coordenadas extremo**

UTM 31T CH X  Y

Altitud  Margen de error

**Coordenadas zona media**

UTM 31T CH X  Y

Altitud  Margen de error

**Coordenadas extremo**

UTM 31T CH X  Y

Altitud  Margen de error

**Situación**

**Planta**

Circular  Rectangular  Semicircular  Cuadrada  Ovalada  Otra

Dimensiones Ext.  X  Int.  X

Superficie

**Muros**

Paramento  Espesor medio

De doble cara.

**Materiales**

Bloques de granito y de otro material de color gris, de tamaño grande y mediano.

**Accesos**

**Bibliografía y Fuentes orales**

**Cabaña**

**Estado de conservación**

Construcción arrasada.

**Material mueble**

**Actuaciones recomendadas**

<input type="checkbox"/> Limpieza	<b>Urgencia</b>
<input type="checkbox"/> Excavación	Alta <input type="checkbox"/>
<input type="checkbox"/> Consolidación	Media <input type="checkbox"/>
<input type="checkbox"/> Reconstrucción didáctica	Baja <input type="checkbox"/>

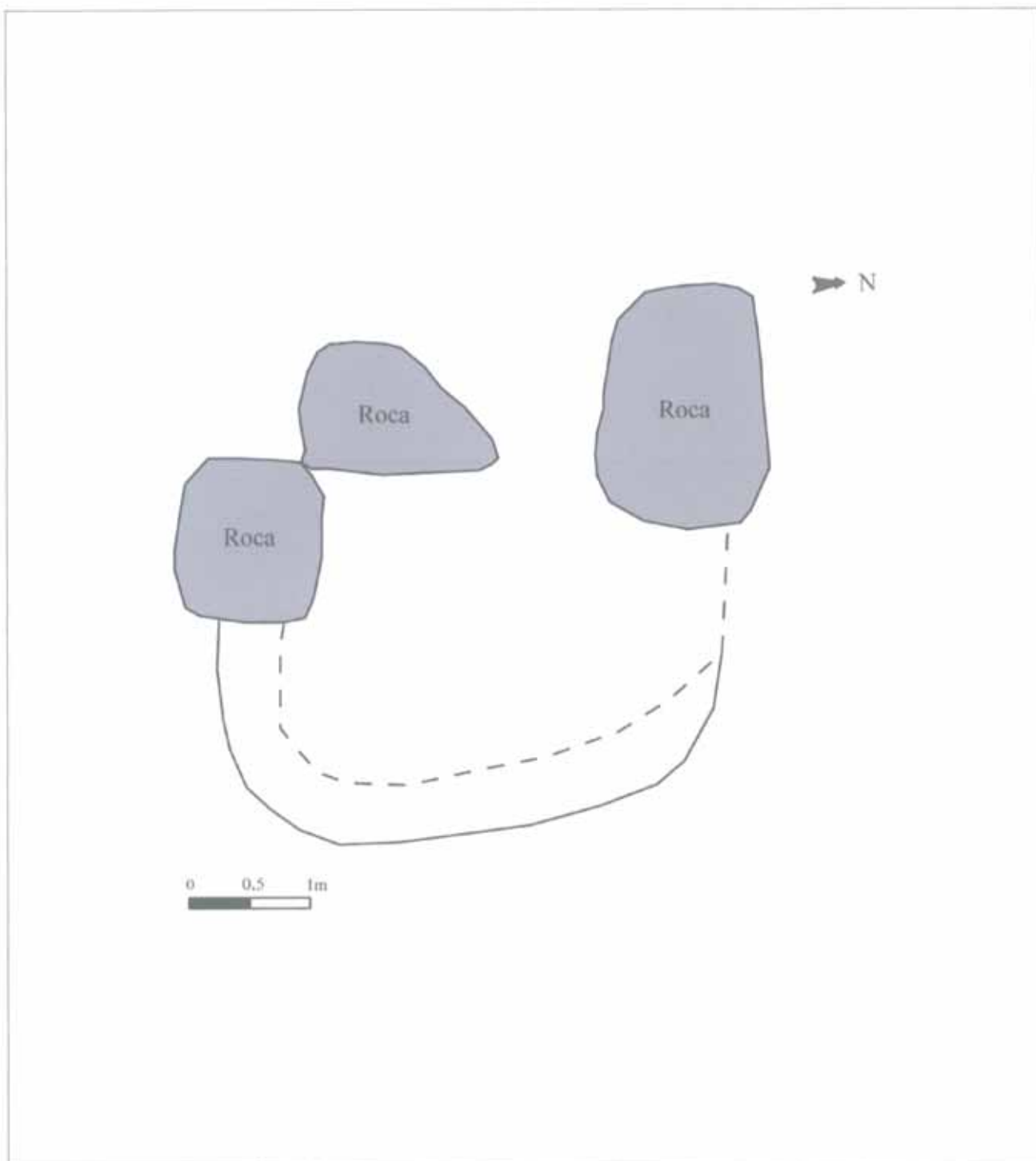
Fecha  Autores



CROQUIS

Nº de construcción 112

Nº de estructura 112a





## Construcción Nº 113



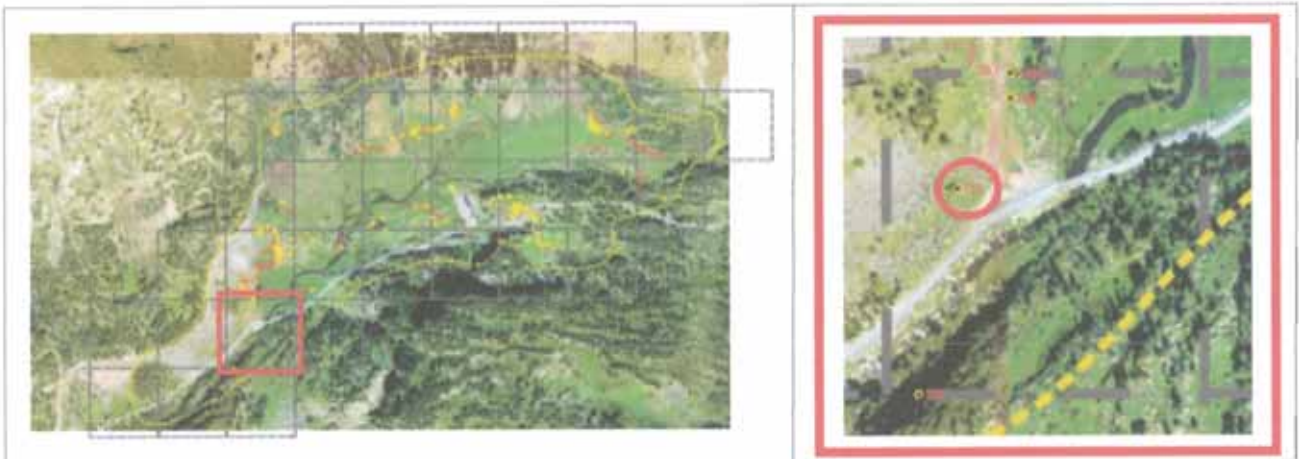
### Estructuras que componen la construcción

1 cabaña (113 a)

### Descripción de la construcción y relación con otras

Restos de una cabaña con huellas de muros en su contorno y el interior rehundido.

**EMPLAZAMIENTO**



**Coordenadas**

UTM 31T CH X  Y  Altitud  Margen de error

**Municipio**

Topónimo  Mapa IGN

Catastro  Polígono  Parcela

Unidad Explotación Pastoral  Rodal  Monte U.P.

**Acceso**

**Ubicación de la construcción**

Cresta  Collado  Ladera  Meseta  Pie de roquedo  Llano

**Entorno natural**

-Vegetación Pradera  Bosque  Pedregal

-Flora en las estructuras construidas

-Fauna en las estructuras construidas

-Hidrología  Distancia



Nº de construcción

## DESCRIPCIÓN (CABAÑA)

Nº de estructura

### Coordenadas

UTM 31T CH X  Y

Altitud

Margen de error

Situación

### Planta

Circular  Rectangular  Semicircular  Cuadrada  Ovalada  Otra

Dimensiones Ext.  X  Int.  X

### Muros

Paramento  Espesor medio

### Materiales

No se aprecia por su alto grado de destrucción.

Grandes bloques de granito y esquisto ferroso y de color gris.

### Inscripciones

### Entrada

### Cubierta

No hay constancia  No se conserva

A 1 agua  A 2 aguas  Aterrazada

Orientación

Longitud

### Elementos interiores

### Bibliografía y Fuentes orales

### Elementos exteriores

### Estado de conservación

Constucción arrasada.

### Material mueble

### Actuaciones recomendadas

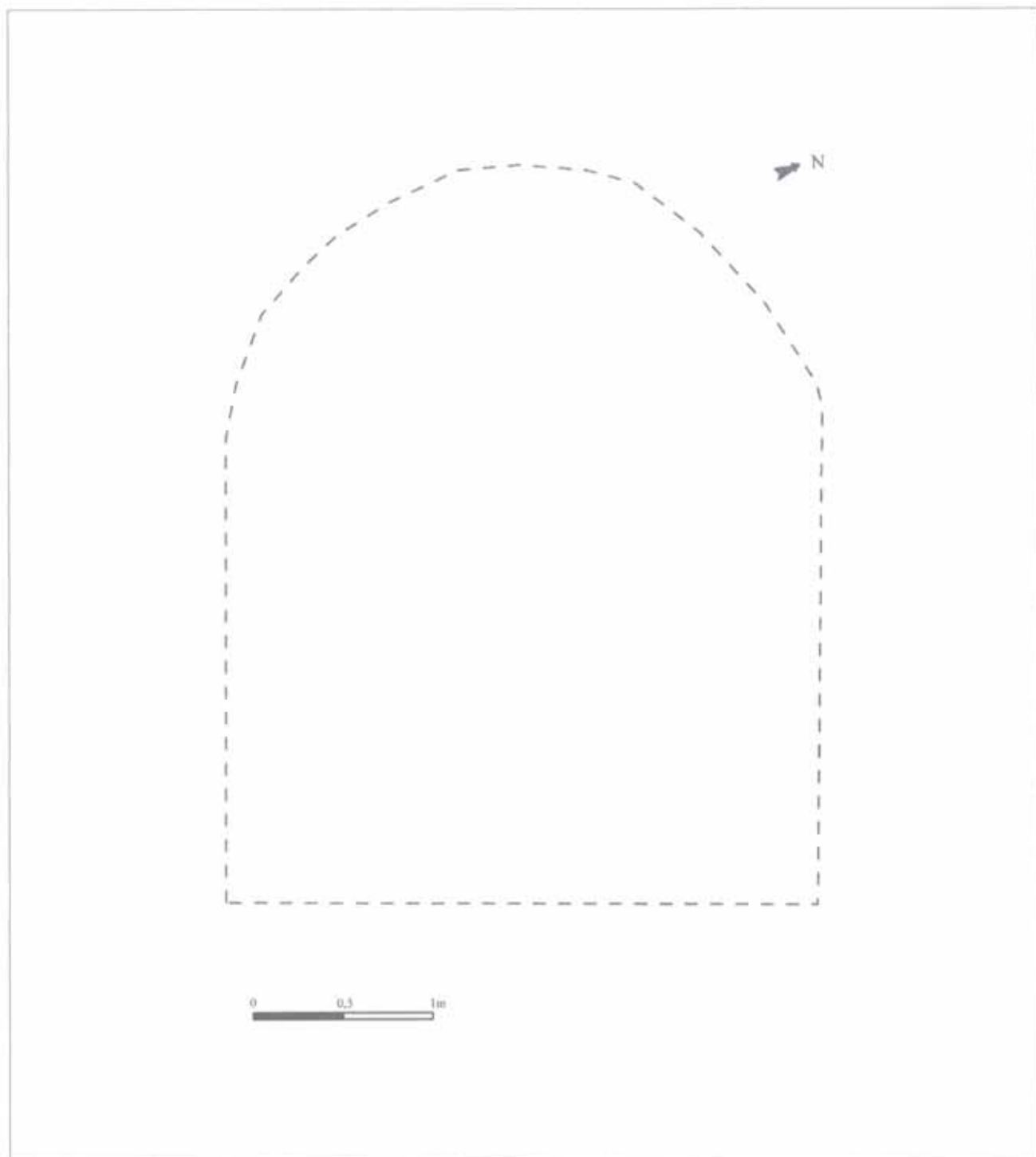
<input type="checkbox"/> Limpieza	Urgencia
<input type="checkbox"/> Excavación	Alta <input type="checkbox"/>
<input type="checkbox"/> Consolidación	Media <input type="checkbox"/>
<input type="checkbox"/> Reconstrucción didáctica	Baja <input type="checkbox"/>



Fecha  Autores

CROQUIS

Nº de construcción 113

Nº de estructura 113a





## Construcción N° 114



### Estructuras que componen la construcción

1 estructura no determinada (114 a)


### Descripción de la construcción y relación con otras

Estructura circular, rehundida en su interior y con un contorno formado por un amontonamiento de tierra en forma de anillo. Se duda entre su adscripción a un túmulo funerario protohistórico, un horno de cal, o una estructura desconocida reutilizada.

Se encuentra a pocos metros al W de otra estructura similar (Constr. 115).



## EMPLAZAMIENTO



## Coordenadas

UTM 31T CH X 0303991 Y 4728478 Altitud 1.735 m Margen de error 5 m

Municipio Benasque

Topónimo Pllan de la Sarra Mapa IGN 148 (63-16)

Catastro 148-60 Polígono 8 Parcela 28

Unidad Explotación Pastoral Nº 1. Fuen Roya Rodal 294 g Monte U.P. 28

## Acceso

Carretera A-139. Pista asfaltada hacia la Besurta.

## Ubicación de la construcción

Cresta  Collado  Ladera  Meseta  Pie de roquedo  Llano

## Entorno natural

-Vegetación Pradera  Bosque  Pedregal

-Flora en las estructuras construidas A completar por un biólogo

-Fauna en las estructuras construidas A completar por un biólogo

-Hidrología Río Ésera Distancia 55 m

**DESCRIPCIÓN (NO DETERMINADO)**Nº de construcción Nº de estructura **Coordenadas extremo**UTM 31T CH X  Y  Altitud  Margen de error **Coordenadas zona media**UTM 31T CH X  Y  Altitud  Margen de error **Coordenadas extremo**UTM 31T CH X  Y  Altitud  Margen de error Situación **Detalle**

Estructura circular, muy rehundida en su interior y cuyo contorno está ocupado por un amontonamiento de tierra en forma de anillo que sobresale especialmente hacia la pendiente y que en el lado SW se vuelve mucho más ancho.

**Planta**Circular  Rectangular  Semicircular  Cuadrada  Ovalada  Otra Dimensiones Ext.  X  Int.  X **Muros**Paramento  Espesor medio 

No resulta apreciable.

**Materiales**

Bloques de granito de tamaño mediano.

**Bibliografía y Fuentes orales**

-ANDRÉS RUPÉREZ, M<sup>a</sup> Teresa y MILLÁN SAN EMETERIO, Luis. "Nuevos vestigios megalíticos en el Pirineo Aragonés", *Bolskan* nº 10 (1993), pp.154 y 176.  
-Entrevista a Antonio Lanau. Ver transcripción en anexo.

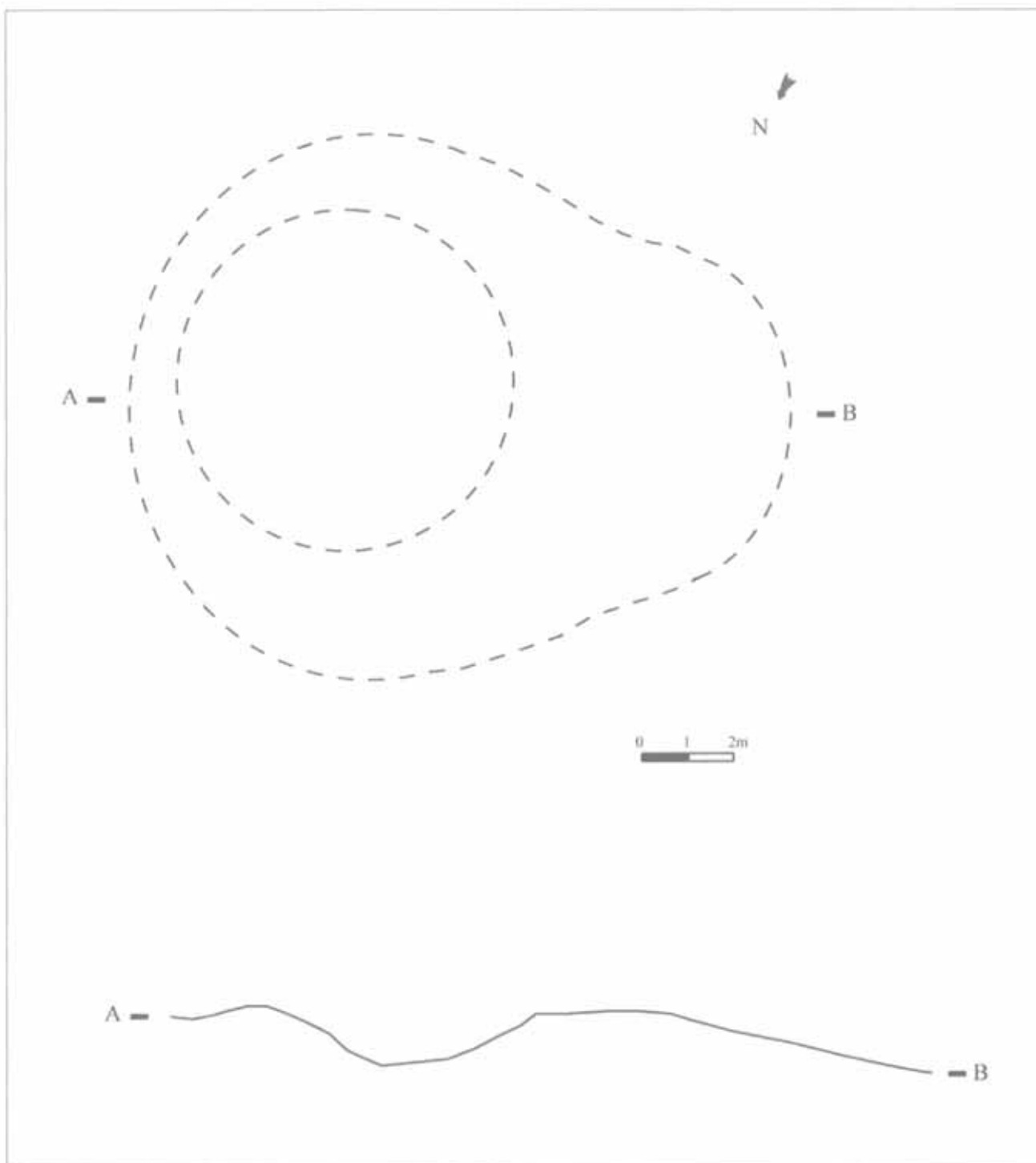
**Estado de conservación**

Bueno, a falta de la definición de la estructura.

**Actuaciones recomendadas**

<input type="checkbox"/> Limpieza	<b>Urgencia</b>
<input checked="" type="checkbox"/> Excavación	Alta <input checked="" type="checkbox"/>
<input checked="" type="checkbox"/> Consolidación	Media <input type="checkbox"/>
<input type="checkbox"/> Reconstrucción didáctica	Baja <input type="checkbox"/>


Fecha  Autores



FOTOGRAFÍAS

Nº de construcción 114

Nº de estructura 114a






Entrevista no grabada a

- **Antonio Lanau Lamora**, de Casa Castell de Anciles, nacido el año 1932 en Ruch (Francia), hijo de benasqués y ancilana, y residente en Anciles a partir de los 9 años de edad. Fue matarife, guía de caza y guarda de reserva de caza. Realizada en el Hospital de Benasque el 17 de junio de 2004.

Anotaciones de Félix A. Rivas.

Forau, de los militares, sin tapa, en el borde parapetaus, aquí una plaza de ametralladora, entre los años 1940 y 1945, enfrente otro. Algo de trincheras y paredes.

## Construcción N° 115



### Estructuras que componen la construcción


1 estructura no determinada (115 a)

### Descripción de la construcción y relación con otras

Estructura ovalada, rehundida en su interior y con un contorno formado por un amontonamiento de tierra en forma de anillo salvo en el lado N donde se hace casi plano para dar a la pendiente que se dirige al río Ésera.

Lo mismo que la cercana estructura (Constr. 114) situada pocos metros al E, se duda entre su adscripción a un túmulo funerario protohistórico, un horno de cal, o una estructura desconocida reutilizada.

**EMPLAZAMIENTO**



**Coordenadas**

UTM 31T CH X  Y  Altitud  Margen de error

**Municipio**

Topónimo  Mapa IGN

Catastro  Polígono  Parcela

Unidad Explotación Pastoral  Rodal  Monte U.P.

**Acceso**

**Ubicación de la construcción**

Cresta  Collado  Ladera  Meseta  Pie de roquedo  Llano

**Entorno natural**

-Vegetación Pradera  Bosque  Pedregal

-Flora en las estructuras construidas

-Fauna en las estructuras construidas

-Hidrología  Distancia

## DESCRIPCIÓN (NO DETERMINADO)

Nº de construcción Nº de estructura 

### Coordenadas extremo

UTM 31T CH X  Y Altitud Margen de error 

### Coordenadas zona media

UTM 31T CH X  Y Altitud Margen de error 

### Coordenadas extremo

UTM 31T CH X  Y Altitud Margen de error Situación 

### Detalle

Estructura circular, muy rehundida en su interior y cuyo contorno está ocupado por un amontonamiento de tierra en forma de anillo que desaparece en el lado N, quedando abierta la estructura en ese costado.

### Planta

Circular  Rectangular  Semicircular  Cuadrada  Ovalada  Otra Dimensiones Ext.  X  Int.  X 

### Muros

Paramento  Espesor medio 

No resulta apreciable.

### Materiales

Bloques de granito y de un material de color gris de tamaño mediano.

### Bibliografía y Fuentes orales

-ANDRÉS RUPÉREZ, M<sup>a</sup> Teresa y MILLÁN SAN EMETERIO, Luis. "Nuevos vestigios megalíticos en el Pirineo Aragonés", *Bolskan* nº 10 (1993), pp.154 y 176.

### Estado de conservación

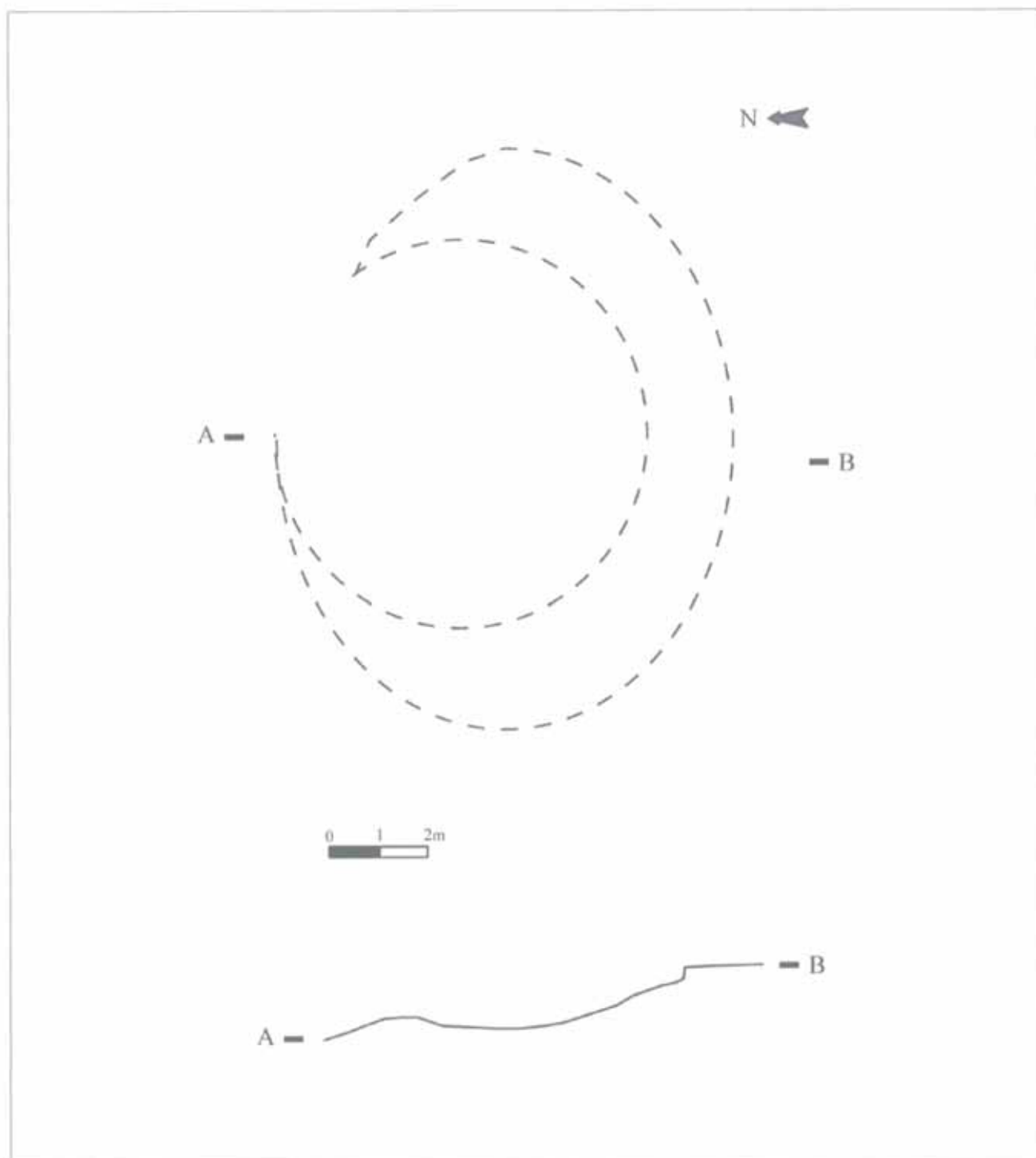
Regular, a falta de la definición de la estructura.

### Actuaciones recomendadas

<input type="checkbox"/> Limpieza	Urgencia
<input checked="" type="checkbox"/> Excavación	Alta <input checked="" type="checkbox"/>
<input type="checkbox"/> Consolidación	Media <input type="checkbox"/>
<input type="checkbox"/> Reconstrucción didáctica	Baja <input type="checkbox"/>

Fecha  Autores





FOTOGRAFÍAS

Nº de construcción 115

Nº de estructura 115a



## Construcción N° 116



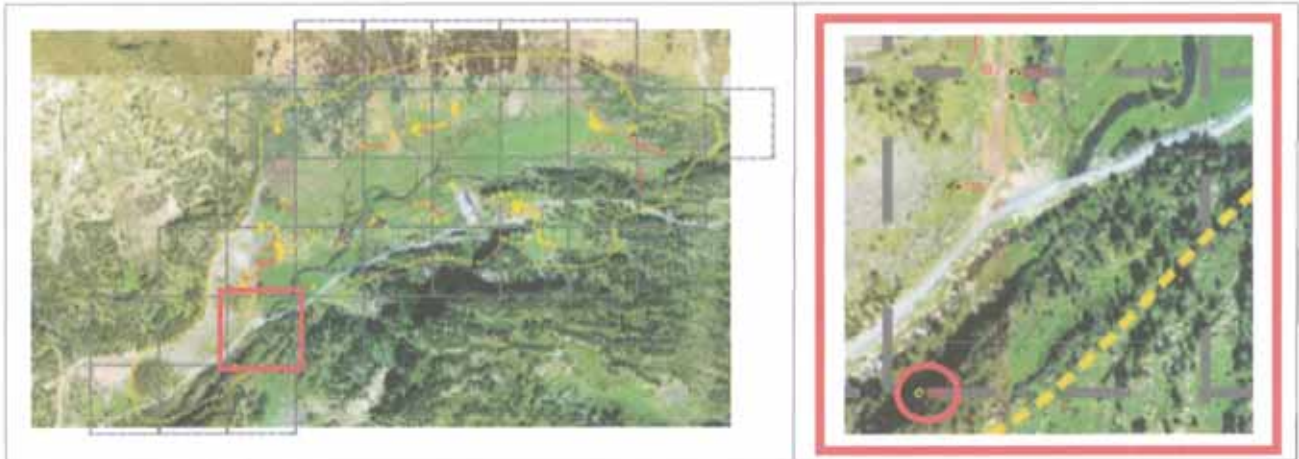
### Estructuras que componen la construcción

1 estructura no determinada (116 a)

### Descripción de la construcción y relación con otras

Posible camino aterrazado que asciende y desemboca en una plataforma abierta hacia el NW por donde discurre el río Ésera algunos metros más abajo.

**EMPLAZAMIENTO**



**Coordenadas**

UTM 31T CH X  Y  Altitud  Margen de error

**Municipio**

Topónimo  Mapa IGN

Catastro  Polígono  Parcela

Unidad Explotación Pastoral  Rodal  Monte U.P.

**Acceso**

**Ubicación de la construcción**

Cresta  Collado  Ladera  Meseta  Pie de roquedo  Llano

**Entorno natural**

-Vegetación Pradera  Bosque  Pedregal

-Flora en las estructuras construidas

-Fauna en las estructuras construidas

-Hidrología  Distancia



## DESCRIPCIÓN (NO DETERMINADO)

Nº de construcción Nº de estructura 

### Coordenadas extremo

UTM 31T CH X  Y Altitud  Margen de error 

### Coordenadas zona media

UTM 31T CH X  Y Altitud  Margen de error 

### Coordenadas extremo

UTM 31T CH X  Y Altitud  Margen de error Situación 

### Detalle

Camino aterrazado, sin acceso visible, y que conduce a una plataforma apoyada en un muro que se inserta en la ladera.

### Planta

Circular  Rectangular  Semicircular  Cuadrada  Ovalada  Otra Dimensiones Ext.  X  Int.  X 

### Muros

Paramento  Espesor medio 

Los muros se insertan en la ladera. De piedra seca.

### Materiales

Lajas de pizarra o esquisto, de mediano y gran tamaño.

### Bibliografía y Fuentes orales

### Estado de conservación

Regular. La plataforma se halla invadida por vegetación y árboles.

### Actuaciones recomendadas

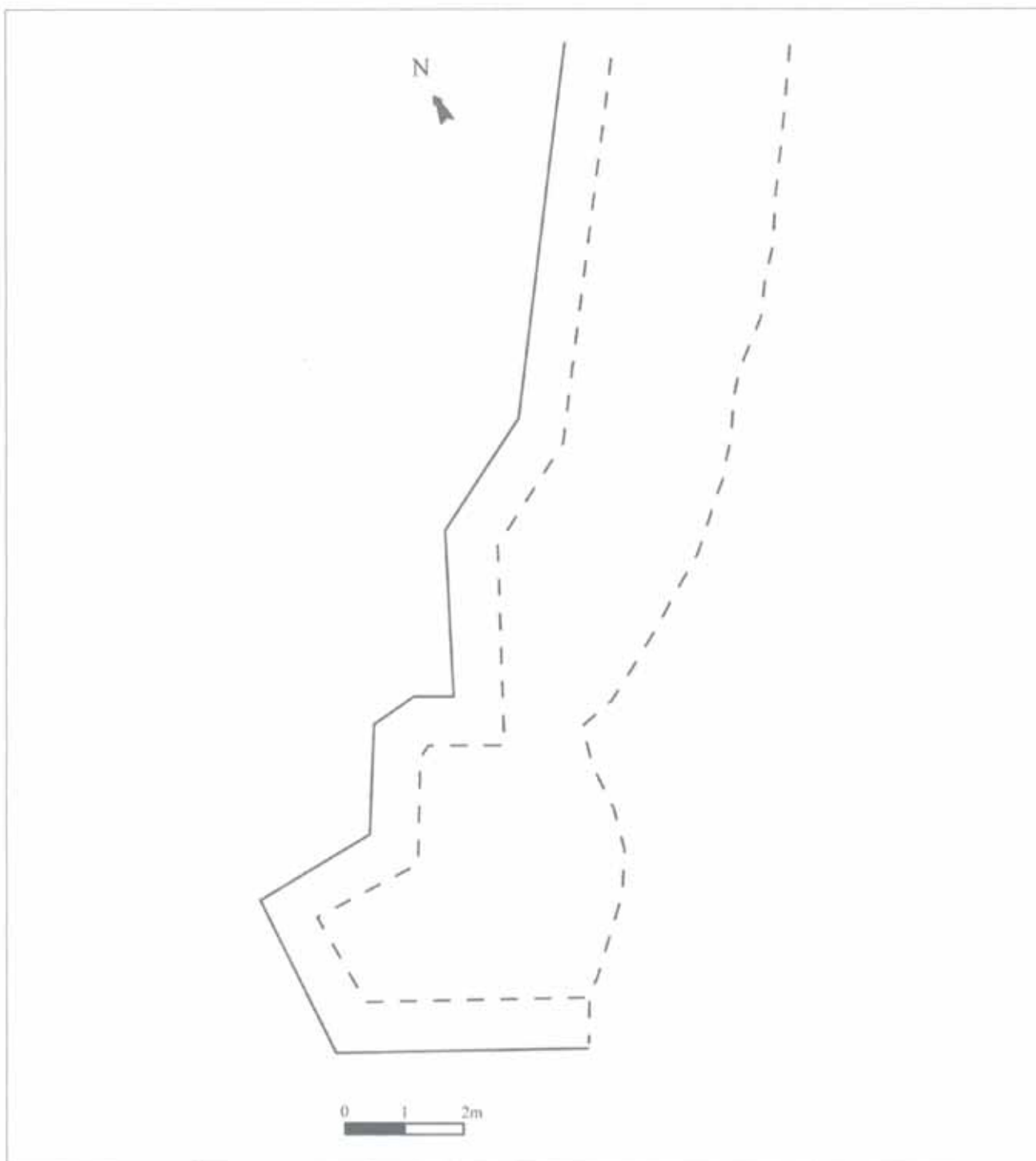
<input checked="" type="checkbox"/> Limpieza	Urgencia
<input checked="" type="checkbox"/> Excavación	Alta <input type="checkbox"/>
<input type="checkbox"/> Consolidación	Media <input checked="" type="checkbox"/>
<input type="checkbox"/> Reconstrucción didáctica	Baja <input type="checkbox"/>


Fecha  Autores

CROQUIS

Nº de construcción 116

Nº de estructura 116a











## Construcción N° 117




### Estructuras que componen la construcción

1 terraza (117 a)

### Descripción de la construcción y relación con otras

Terraza alargada situada en una zona que carece de cualquier otro resto construido.

**EMPLAZAMIENTO****Coordenadas**

UTM 31T CH X  Y  Altitud  Margen de error

Municipio

Topónimo  Mapa IGN

Catastro  Polígono  Parcela

Unidad Explotación Pastoral  Rodal  Monte U.P.

**Acceso**

Carretera A-139. Pista asfaltada hacia la Besurta. Campo a través.

**Ubicación de la construcción**

Cresta  Collado  Ladera  Meseta  Pie de roquedo  Llano

**Entorno natural**

-Vegetación Pradera  Bosque  Pedregal

-Flora en las estructuras construidas

-Fauna en las estructuras construidas

-Hidrología  Distancia

## DESCRIPCIÓN (TERRAZA)

Nº de construcción Nº de estructura 

### Coordenadas extremo

UTM 31T CH X  Y Altitud Margen de error 

### Coordenadas zona media

UTM 31T CH X  Y Altitud Margen de error 

### Coordenadas extremo

UTM 31T CH X  Y Altitud Margen de error Situación 

### Detalle

Terraza de sostención del suelo en una ladera de fuerte pendiente.

Orientación Altura Longitud 

### Muros

Paramento  Espesor medio 

Compuesto de 3 hiladas de piedras, sin ripios.

### Materiales

Bloques y losas de granito y de otro material de color gris, de tamaño mediano y grande.

### Bibliografía y Fuentes orales

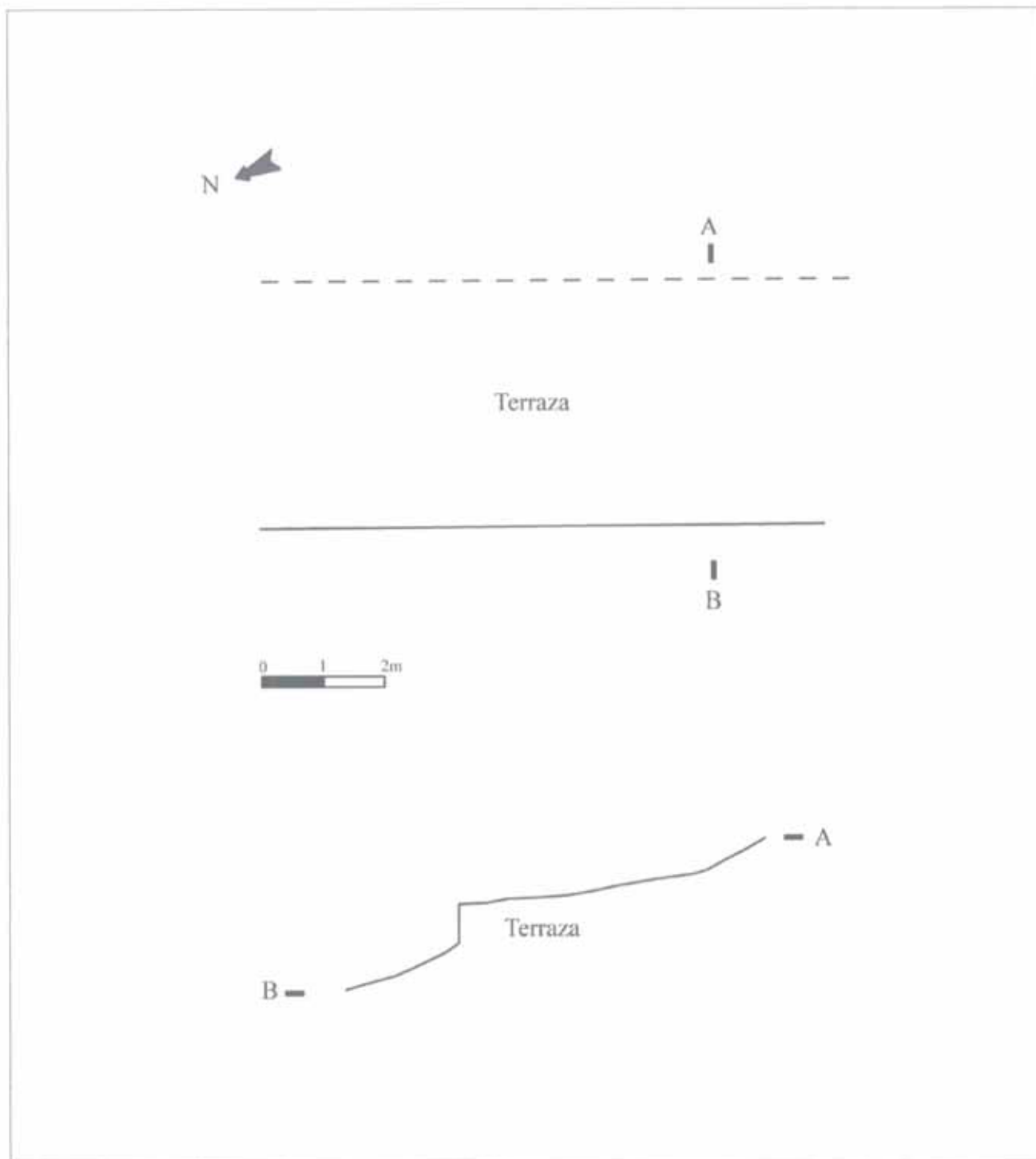
### Estado de conservación

Bueno.



### Actuaciones recomendadas

- |   |  |
|---|--|
| <input type="checkbox"/> Limpieza                 | Urgencia                                 |
| <input checked="" type="checkbox"/> Excavación    | Alta <input type="checkbox"/>            |
| <input type="checkbox"/> Consolidación            | Media <input type="checkbox"/>           |
| <input type="checkbox"/> Reconstrucción didáctica | Baja <input checked="" type="checkbox"/> |

Fecha  Autores







## Construcción N° 118



### Estructuras que componen la construcción

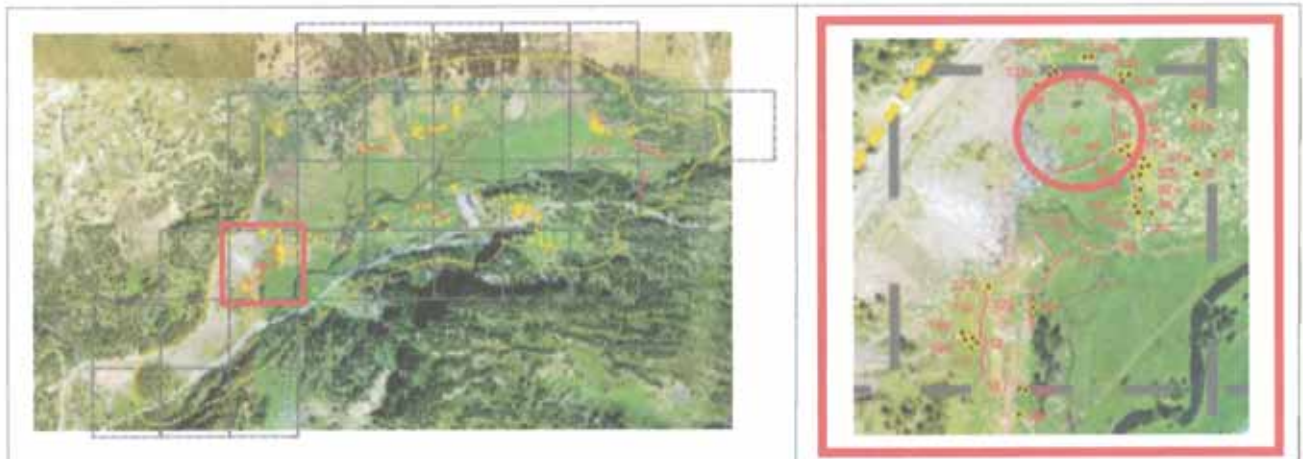
1 recinto (118 a)

### Descripción de la construcción y relación con otras

Recinto de grandes dimensiones, con interior de fuerte pendiente, forma rectangular y una esquina redondeada. Una buena parte del lado W no resulta visible al estar cubierto por los desprendimientos de rocas que se produjeron al construir la carretera superior.

Se sitúa al S de una zona de fuerte pendiente y pared rocosa.



**EMPLAZAMIENTO****Coordenadas**

UTM 31T CH X  Y  Altitud  Margen de error

**Municipio**

Topónimo  Mapa IGN

Catastro  Polígono  Parcela

Unidad Explotación Pastoral  Rodal  Monte U.P.

**Acceso**

Carretera A-139. Pista asfaltada hacia la Besurta. Aparcamiento del Pllan de la Sarra. Sendero balizado que se dirige hacia el hospital medieval.

**Ubicación de la construcción**

Cresta  Collado  Ladera  Meseta  Pie de roquedo  Llano

**Entorno natural**

-Vegetación Pradera  Bosque  Pedregal

-Flora en las estructuras construidas

-Fauna en las estructuras construidas

-Hidrología  Distancia

Nº de construcción **DESCRIPCIÓN (RECINTO)**Nº de estructura **Coordenadas extremo**UTM 31T CH X  Y Altitud  Margen de error **Coordenadas zona media**UTM 31T CH X  Y Altitud  Margen de error **Coordenadas extremo**UTM 31T CH X  Y Altitud  Margen de error **Situación** **Planta**Circular  Rectangular  Semicircular  Cuadrada  Ovalada  Otra Dimensiones Ext.  X  Int.  X Superficie **Muros**Paramento  Espesor medio 

Bastante uniforme y muy deteriorado en algunos tramos. En el lado S es de doble cara.

**Materiales**

Piezas de granito y esquistos, de tamaños mediano y grande, algunas de ellas son bloques reutilizados del hospital medieval.

**Accesos****Bibliografía y Fuentes orales****Cabaña****Estado de conservación**

Ruina.

**Actuaciones recomendadas**

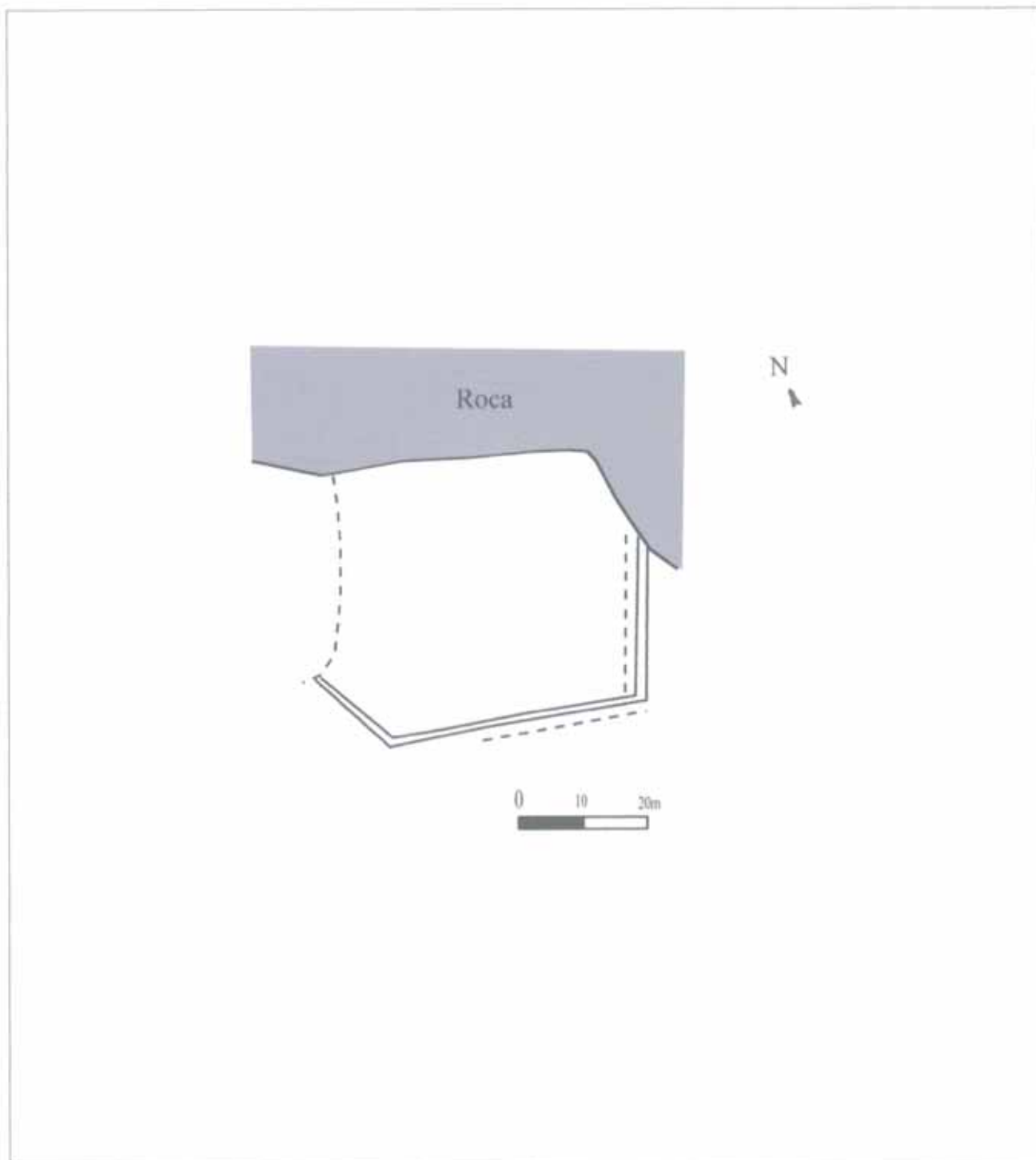
<input type="checkbox"/> Limpieza	<b>Urgencia</b>
<input checked="" type="checkbox"/> Excavación	Alta <input checked="" type="checkbox"/>
<input checked="" type="checkbox"/> Consolidación	Media <input type="checkbox"/>
<input type="checkbox"/> Reconstrucción didáctica	Baja <input type="checkbox"/>

**Material mueble**

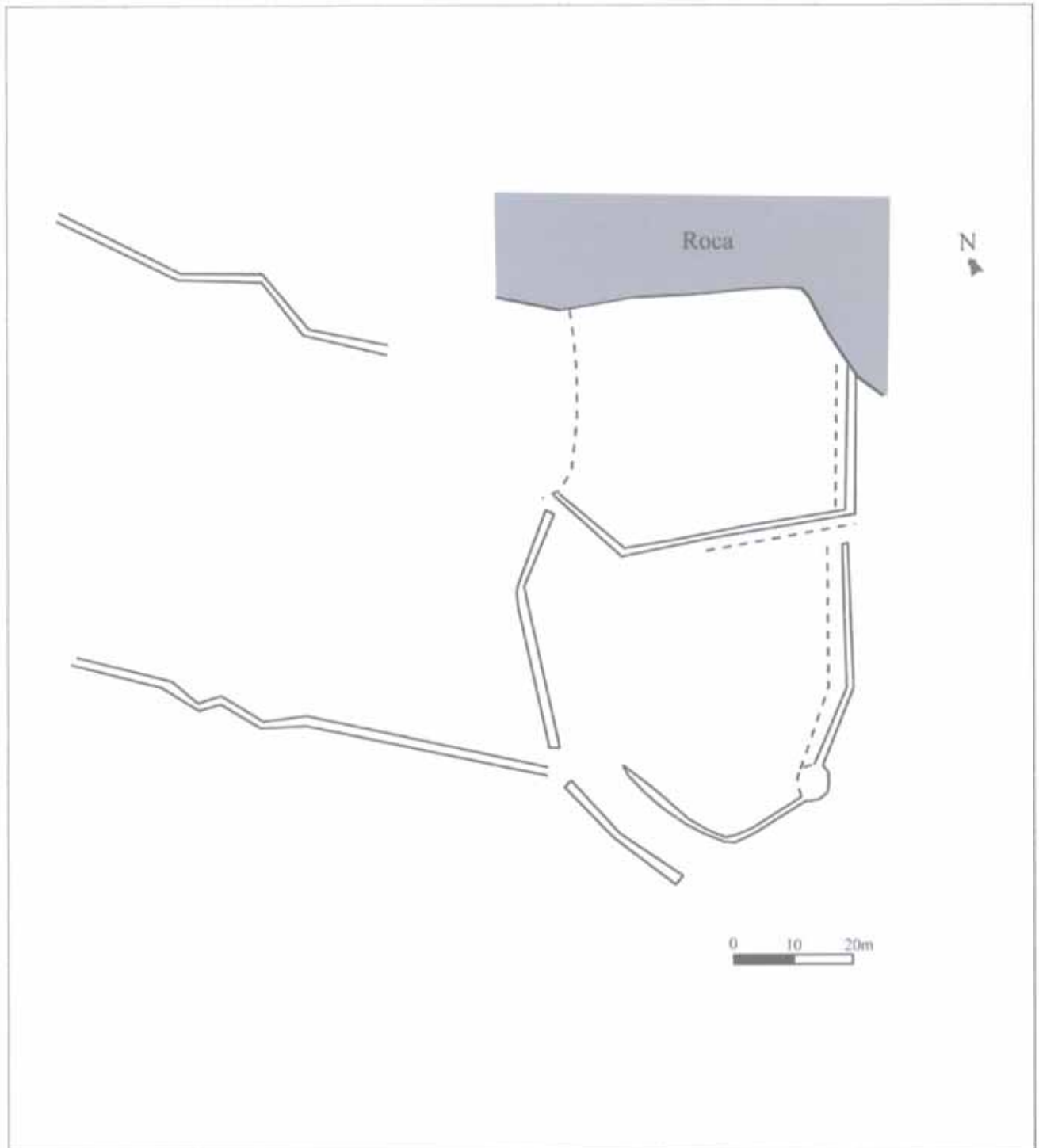
Han sido hallados tres fragmentos de cerámica, uno de ellos en la boca de una madriguera de marmota.

Fecha  Autores






CROQUIS



FOTOGRAFÍAS

Nº de construcción 118

Nº de estructura 118a



Nº de construcción 118

Nº de estructura 118a





Nº de construcción 118

Nº de estructura 118a



## Construcción N° 119

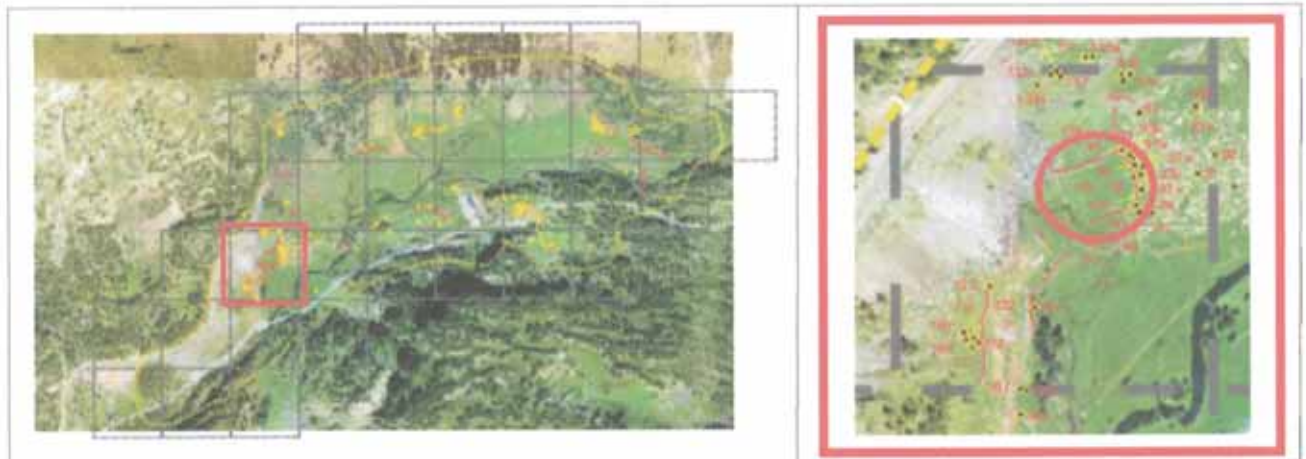


### Estructuras que componen la construcción

1 recinto (119 a)

### Descripción de la construcción y relación con otras

Recinto de grandes dimensiones, del que solo resultan visibles dos muros perpendiculares en cuya esquina se encuentra una cabaña (Constr. 103). El lado N presenta un quiebro y parece que sostiene la terraza trasera por lo que no es exento sino que se integra en la ladera. El lado E sí es exento. Se encuentra a 4 m de otro recinto (Constr. 118).

**EMPLAZAMIENTO****Coordenadas**

UTM 31T CH X  Y  Altitud  Margen de error

**Municipio**

Topónimo  Mapa IGN

Catastro  Polígono  Parcela

Unidad Explotación Pastoral  Rodal  Monte U.P.

**Acceso**

Carretera A-139. Pista asfaltada hacia la Besurta. Aparcamiento del Pllan de la Sarra. Sendero balizado que se dirige hacia el hospital medieval.

**Ubicación de la construcción**

Cresta  Collado  Ladera  Meseta  Pie de roquedo  Llano

**Entorno natural**

-Vegetación Pradera  Bosque  Pedregal

-Flora en las estructuras construidas

-Fauna en las estructuras construidas

-Hidrología  Distancia



Nº de construcción **DESCRIPCIÓN (RECINTO)**Nº de estructura **Coordenadas extremo**UTM 31T CH X  Y Altitud  Margen de error **Coordenadas zona media**UTM 31T CH X  Y Altitud  Margen de error **Coordenadas extremo**UTM 31T CH X  Y Altitud  Margen de error **Situación** **Planta**Circular  Rectangular  Semicircular  Cuadrada  Ovalada  Otra Dimensiones Ext.  X  Int.  X Superficie **Muros**Paramento  Espesor medio 

En el lado S presenta algún fragmento de doble cara con relleno interior.

**Materiales**

En el lado N bolos de granito de gran tamaño salvo alguna pieza de esquisto ferroso reutilizada del hospital medieval. En el lado E bloques y bolos de granito junto a otras piezas de caliza y esquisto.

**Accesos****Bibliografía y Fuentes orales****Cabaña**

Interior, en el rincón SE (Constr. 103).

**Estado de conservación**

Ruina.

**Material mueble****Actuaciones recomendadas**

- |   |                                |
|---|--------------------------------|
| <input type="checkbox"/> Limpieza                 | <b>Urgencia</b>                |
| <input type="checkbox"/> Excavación               | Alta <input type="checkbox"/>  |
| <input type="checkbox"/> Consolidación            | Media <input type="checkbox"/> |
| <input type="checkbox"/> Reconstrucción didáctica | Baja <input type="checkbox"/>  |

Fecha  Autores



CROQUIS

Nº de construcción 119

Nº de estructura 119a





Nº de construcción 119

Nº de estructura 119a





## Construcción N° 120



### Estructuras que componen la construcción

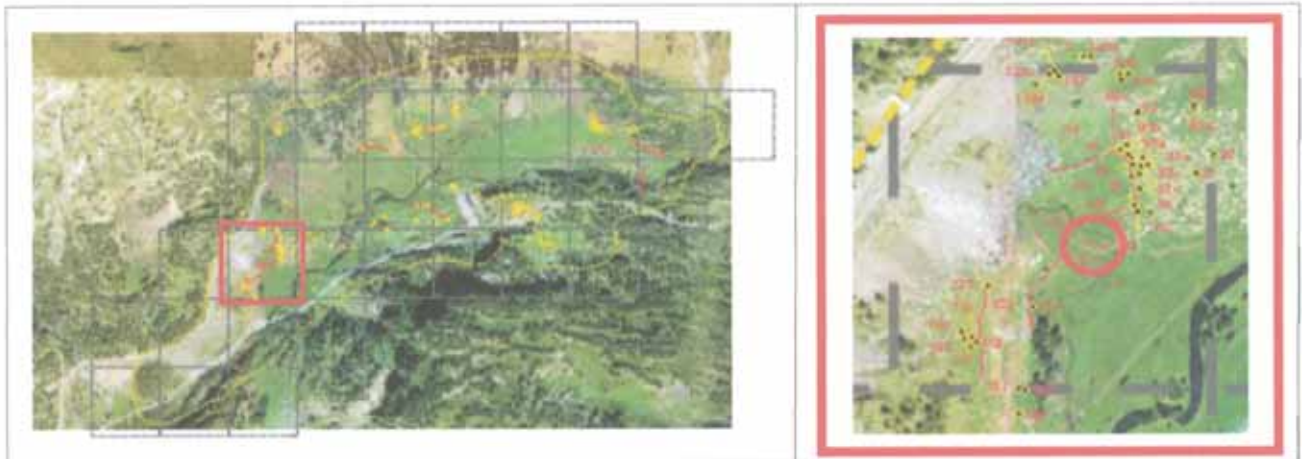
1 recinto (120 a)

### Descripción de la construcción y relación con otras

Restos de un muro que delimitan un espacio algo elevado sobre el lado S formando una zona plana, y siendo posible su continuación por otro muro de recinto (Constr. 121).

Se encuentra por su extremo NW a 9,70 m de otro recinto (Constr. 119).



**EMPLAZAMIENTO****Coordenadas**

UTM 31T CH X  Y  Altitud  Margen de error

Municipio

Topónimo  Mapa IGN

Catastro  Polígono  Parcela

Unidad Explotación Pastoral  Rodal  Monte U.P.

**Acceso**

Carretera A-139. Pista asfaltada hacia la Besurta. Aparcamiento del Pllan de la Sarra. Sendero balizado que se dirige hacia el hospital medieval.

**Ubicación de la construcción**

Cresta  Collado  Ladera  Meseta  Pie de roquedo  Llano

**Entorno natural**

-Vegetación Pradera  Bosque  Pedregal

-Flora en las estructuras construidas

-Fauna en las estructuras construidas

-Hidrología  Distancia

## DESCRIPCIÓN (RECINTO)

Nº de construcción Nº de estructura 

### Coordenadas extremo

UTM 31T CH X  Y Altitud Margen de error 

### Coordenadas zona media

UTM 31T CH X  Y Altitud Margen de error 

### Coordenadas extremo

UTM 31T CH X  Y Altitud Margen de error Situación 

### Planta

Circular  Rectangular  Semicircular  Cuadrada  Ovalada  Otra Dimensiones Ext.  X  Int.  X Superficie 

### Muros

Paramento  Espesor medio 

Quedan restos de una doble cara.

### Materiales

Bloques y bolos de granito junto a otras piezas de caliza y esquisto ferroso, todos ellos de tamaño mediano y grande.

### Accesos

### Bibliografía y Fuentes orales

### Cabaña

### Estado de conservación

Construcción arrasada.

#### Actuaciones recomendadas

- |   |                                |
|---|--------------------------------|
| <input type="checkbox"/> Limpieza                 | Urgencia                       |
| <input type="checkbox"/> Excavación               | Alta <input type="checkbox"/>  |
| <input type="checkbox"/> Consolidación            | Media <input type="checkbox"/> |
| <input type="checkbox"/> Reconstrucción didáctica | Baja <input type="checkbox"/>  |

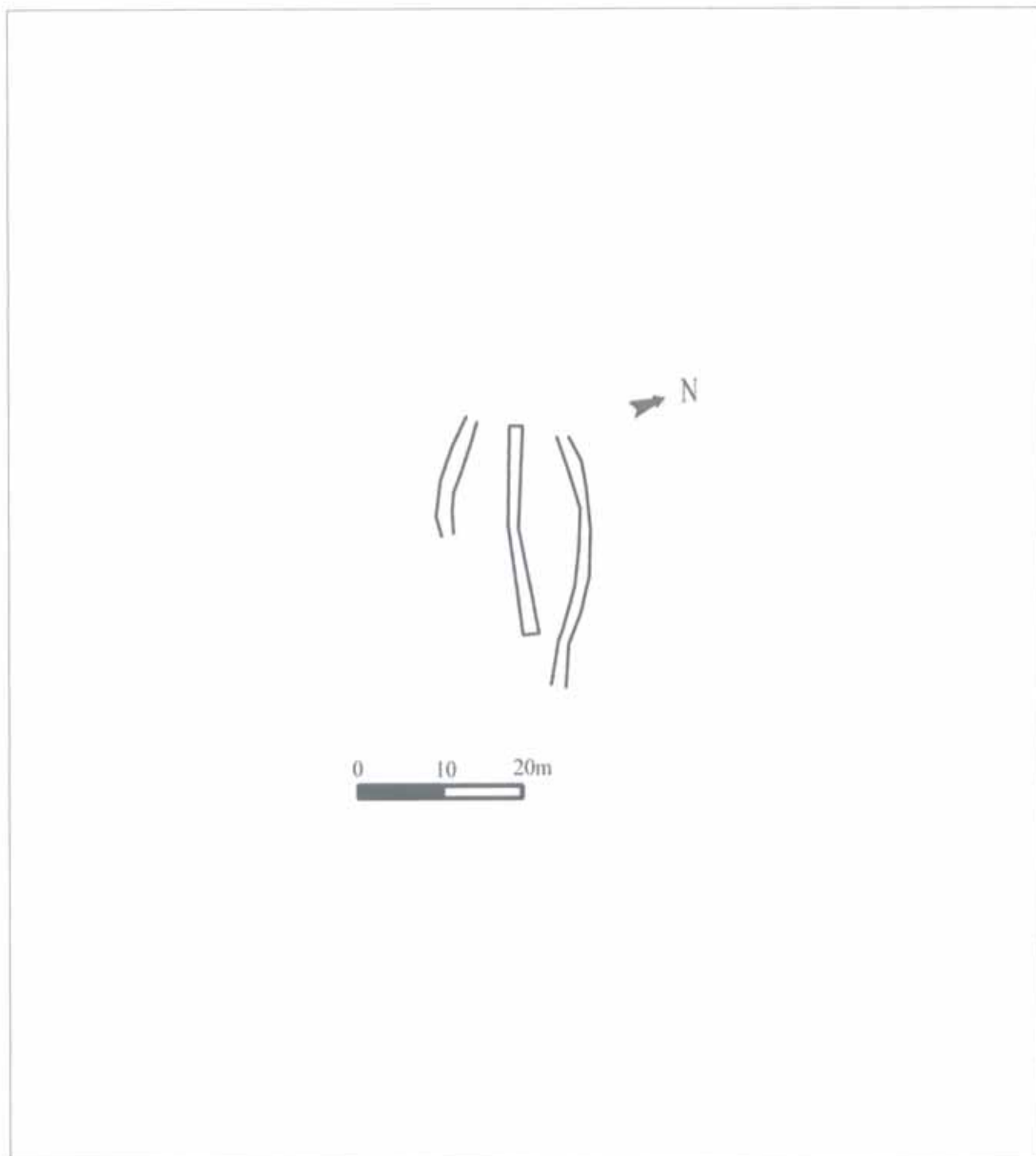
### Material mueble

Fecha  Autores

CROQUIS

Nº de construcción 120


Nº de estructura 120a



FOTOGRAFÍAS

Nº de construcción 120

Nº de estructura 120a





## Construcción N° 121




### Estructuras que componen la construcción

1 recinto (121 a)

### Descripción de la construcción y relación con otras

Muro de recinto, que tal vez constituya la continuación de otro muro de recinto (Constr. 120) y que discurre paralelo (a 1,5 m) de un arroyo. Se identifica por una leve elevación del suelo y por algunas piedras alineadas al fondo.

## EMPLAZAMIENTO



## Coordenadas

UTM 31T CH X 0303841 Y 4728565 Altitud 1.728 m Margen de error 7 m

Municipio Benasque

Topónimo Pllan de la Sarra Mapa IGN 148 (63-16)

Catastro 148-60 Polígono 9 Parcela 75

Unidad Explotación Pastoral Nº 1. Fuen Roya Rodal 6 f Monte U.P. 28

## Acceso

Carretera A-139. Pista asfaltada hacia la Besurta. Aparcamiento del Pllan de la Sarra. Sendero balizado que se dirige hacia el hospital medieval.

## Ubicación de la construcción

Cresta  Collado  Ladera  Meseta  Pie de roquedo  Llano

## Entorno natural

-Vegetación Pradera  Bosque  Pedregal

-Flora en las estructuras construidas A completar por un biólogo

-Fauna en las estructuras construidas A completar por un biólogo

-Hidrología Arroyo Distancia 1 m

Nº de construcción

## DESCRIPCIÓN (RECINTO)

Nº de estructura

### Coordenadas extremo

UTM 31T CH X  Y

Altitud

Margen de error

### Coordenadas zona media

UTM 31T CH X  Y

Altitud

Margen de error

### Coordenadas extremo

UTM 31T CH X  Y

Altitud

Margen de error

Situación

### Planta

Circular  Rectangular  Semicircular  Cuadrada  Ovalada  Otra

Dimensiones Ext.  X  Int.  X

Superficie

### Muros

Paramento  Espesor medio

No resulta visible.

### Materiales

Bloques de granito y caliza.

### Accesos

### Bibliografía y Fuentes orales

### Cabaña

### Estado de conservación

Construcción arrasada.

### Material mueble

### Actuaciones recomendadas

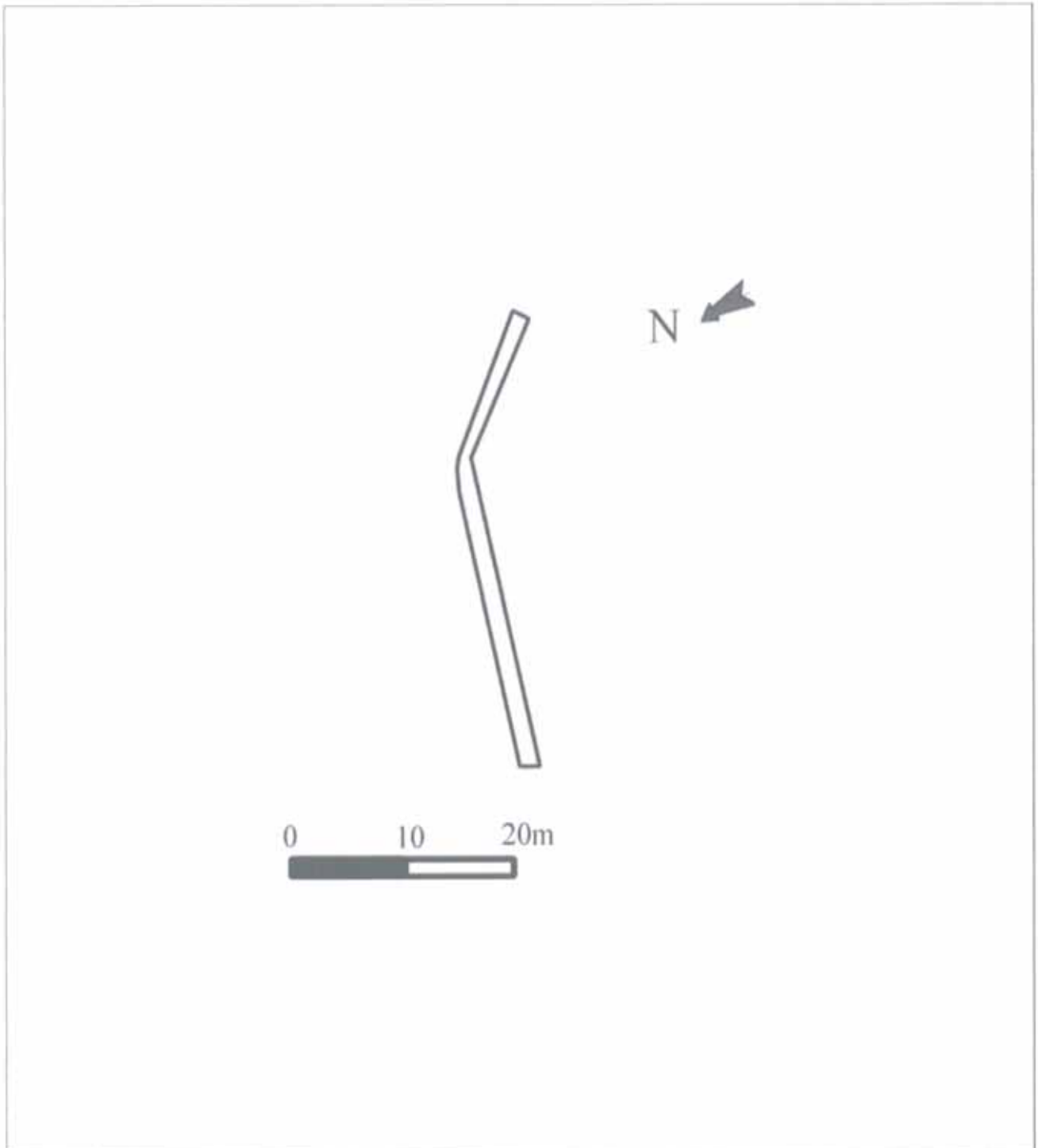
- |   |                                |
|---|--------------------------------|
| <input type="checkbox"/> Limpieza                 | Urgencia                       |
| <input type="checkbox"/> Excavación               | Alta <input type="checkbox"/>  |
| <input type="checkbox"/> Consolidación            | Media <input type="checkbox"/> |
| <input type="checkbox"/> Reconstrucción didáctica | Baja <input type="checkbox"/>  |

Fecha  Autores

CROQUIS

Nº de construcción 121

Nº de estructura 121a





FOTOGRAFÍAS

Nº de construcción 121

Nº de estructura 121a



## Construcción N° 122



### Estructuras que componen la construcción

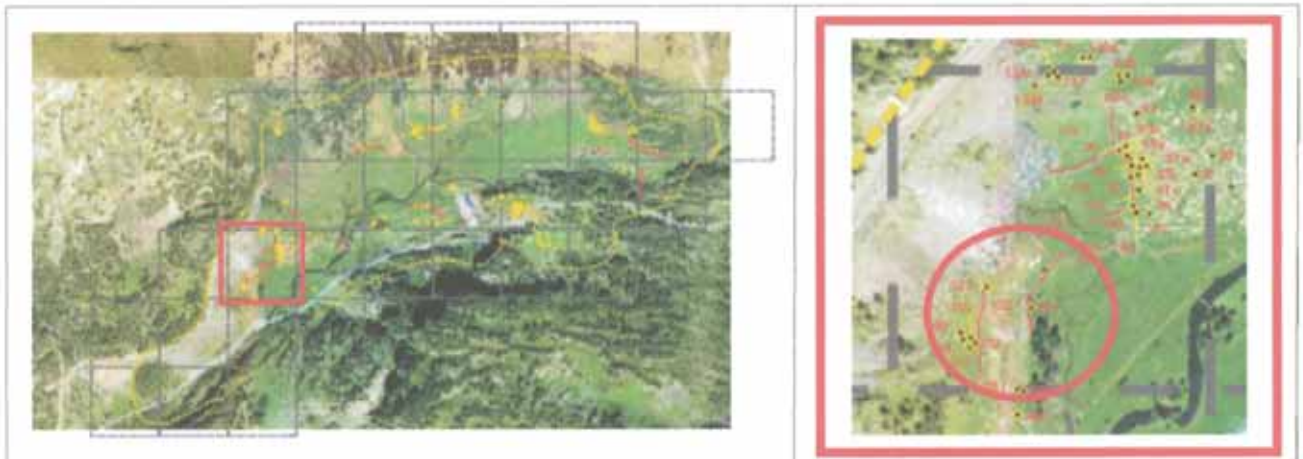
1 recinto (122 a)

### Descripción de la construcción y relación con otras

Gran recinto del que se conservan dos muros aproximadamente paralelos, sobre una explanada ligeramente elevada sobre la parte E, limitando el antiguo camino por el lado W, y en cuyo interior se ha situado un aparcamiento.

Parece en relación con otros recintos cercanos (Constr. 118 a 121).

**EMPLAZAMIENTO**



**Coordenadas**

UTM 31T CH X  Y  Altitud  Margen de error

**Municipio**

Topónimo  Mapa IGN

Catastro  Polígono  Parcela

Unidad Explotación Pastoral  Rodal  Monte U.P.

**Acceso**

Carretera A-139. Pista asfaltada hacia la Besurta. Aparcamiento del Pllan de la Sarra.

**Ubicación de la construcción**

Cresta  Collado  Ladera  Meseta  Pie de roquedo  Llano

**Entorno natural**

-Vegetación Pradera  Bosque  Pedregal

-Flora en las estructuras construidas

-Fauna en las estructuras construidas

-Hidrología  Distancia



Nº de construcción

**DESCRIPCIÓN (RECINTO)**

Nº de estructura

**Coordenadas extremo**

UTM 31T CH X  Y

Altitud  Margen de error

**Coordenadas zona media**

UTM 31T CH X  Y

Altitud  Margen de error

**Coordenadas extremo**

UTM 31T CH X  Y

Altitud  Margen de error

**Situación**

**Planta**

Circular  Rectangular  Semicircular  Cuadrada  Ovalada  Otra

Dimensiones Ext.  X  Int.  X

Superficie

**Muros**

Paramento  Espesor medio

**Materiales**

Solo se percibe una doble cara en algún fragmento del lado E donde además se aprovechan grandes bloques de granito del terreno.

Bolos de granito, esquisto y caliza, de tamaño mediano y grande

**Accesos**

**Bibliografía y Fuentes orales**

**Cabaña**

**Estado de conservación**

Ruina, habiendo desaparecido algunos tramos de los muros.

**Actuaciones recomendadas**

- |   |                                |
|---|--------------------------------|
| <input type="checkbox"/> Limpieza                 | <b>Urgencia</b>                |
| <input type="checkbox"/> Excavación               | Alta <input type="checkbox"/>  |
| <input type="checkbox"/> Consolidación            | Media <input type="checkbox"/> |
| <input type="checkbox"/> Reconstrucción didáctica | Baja <input type="checkbox"/>  |

**Material mueble**

Se aprecian algunos fragmentos de cerámica, posiblemente traídos junto a la grava de la superficie del aparcamiento.


Fecha  Autores



CROQUIS

Nº de construcción 122

Nº de estructura 122a





Nº de construcción 122


Nº de estructura 122a





Nº de construcción 122

Nº de estructura 122a





## Construcción N° 123



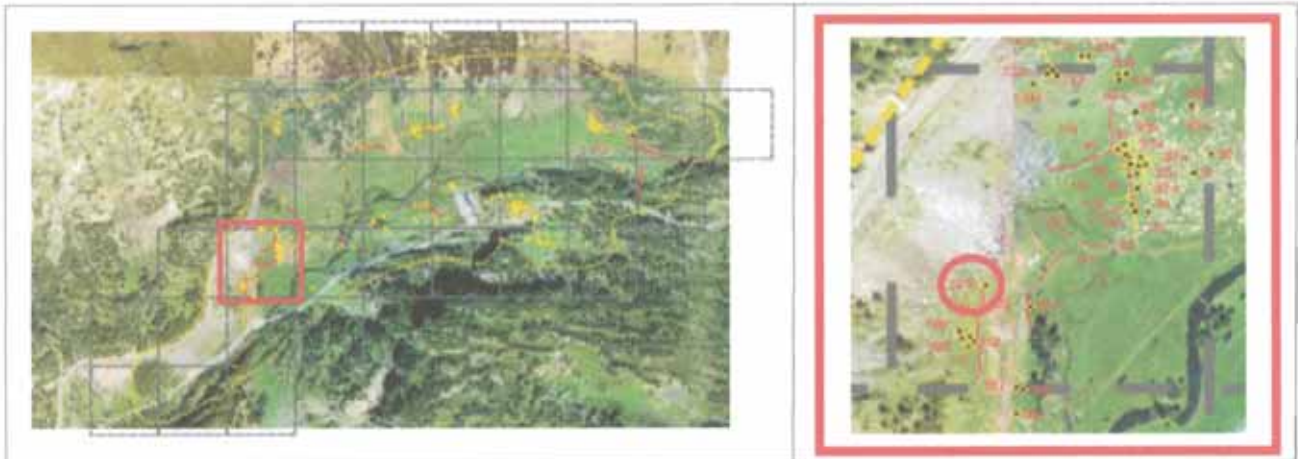
### Estructuras que componen la construcción

1 cabaña (123 a)

### Descripción de la construcción y relación con otras

Restos de una cabaña, con el interior ligeramente rehundido y cuyo contorno queda marcado en parte por un alineamiento de piedras que apoya en su lado W en una gran roca de esquisto. Se encuentra a 0,5 m al E de un recinto (Constr. 122a).

## EMPLAZAMIENTO



## Coordenadas

UTM 31T CH X 0303782 Y 4728527 Altitud 1.743 m Margen de error 14 m

Municipio Benasque

Topónimo Pllan de la Sarra Mapa IGN 148 (63-16)

Catastro 148-60 Polígono 9 Parcela 75

Unidad Explotación Pastoril Nº 1. Fuen Roya Rodal 7 g Monte U.P. 28

## Acceso

Carretera A-139. Pista asfaltada hacia la Besurta. Aparcamiento del Pllan de la Sarra.

## Ubicación de la construcción

Cresta  Collado  Ladera  Meseta  Pie de roquedo  Llano

## Entorno natural

-Vegetación Pradera  Bosque  Pedregal

-Flora en las estructuras construidas A completar por un biólogo

-Fauna en las estructuras construidas A completar por un biólogo

-Hidrología Arroyo Distancia 47 m

Nº de construcción 123

DESCRIPCIÓN (CABAÑA)

Nº de estructura 123a

Coordenadas

UTM 31T CH X 0303782 Y 4728527

Altitud 1.743 m

Margen de error 14 m

Situación Apoyada en bloque de esquisto

Planta

Circular  Rectangular  Semicircular  Cuadrada  Ovalada  Otra No se aprecia claramente

Dimensiones Ext. 5,50 m X 3,30 m Int. X

Muros

Paramento Espesor medio

Materiales

Simple alineamiento de piedras que sobresalen del suelo.

Bolos y bloques de granito de tamaño mediano y grande.

Inscripciones

Entrada

Cubierta

No hay constancia  No se conserva

A 1 agua  A 2 aguas  Aterrazada

Orientación

Longitud

Elementos interiores

Bibliografía y Fuentes orales

Elementos exteriores

Estado de conservación

Construcción arrasada.

Material mueble

Actuaciones recomendadas

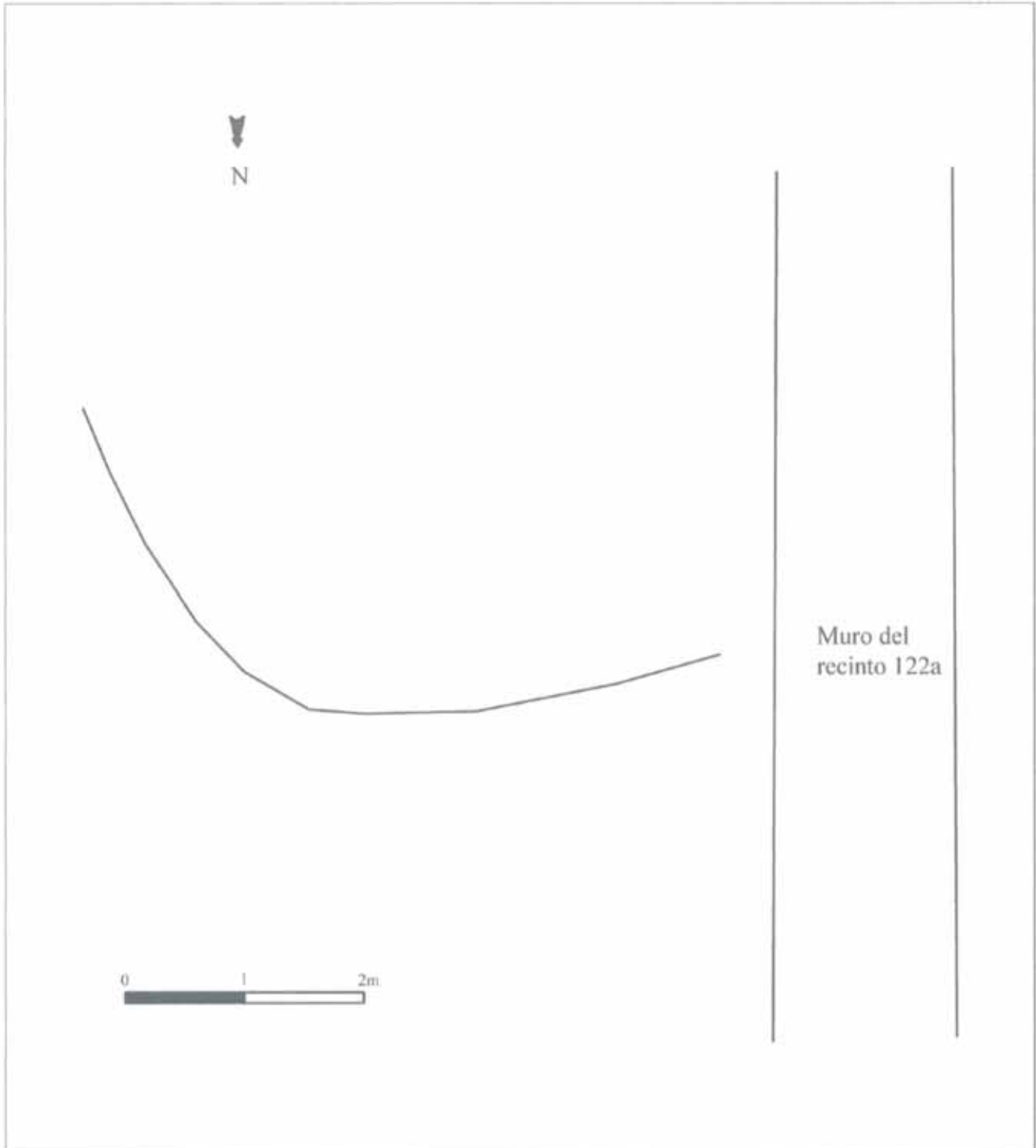
- Limpieza
  - Excavación
  - Consolidación
  - Reconstrucción didáctica
- Urgencia  
Alta   
Media   
Baja

Fecha 8-07-2004 Autores Carine Calastrenc y Félix A. Rivas

CROQUIS

Nº de construcción 123

Nº de estructura 123a







# Construcción N° 124

## Cobarcho l'Espital



### Estructuras que componen la construcción

1 recinto (124 a)

### Descripción de la construcción y relación con otras

Recinto que aprovecha el vuelo de un gran extraplomo natural con la adición de un muro de delimitación de una zona plana y completamente cubierta. En su lado E cuenta con los restos de un pequeño hogar y en la parte medio del lado N con las losas del contorno de un pequeño recinto, posiblemente un tartero.

En el lado S surge un manantial de poco caudal.

Se encuentra relativamente aislado respecto al resto de construcciones aunque con una buena perspectiva del hospital y de la Plleta del Cobarcho de l'Espital.

## EMPLAZAMIENTO



## Coordenadas

UTM 31T CH X 0304574 Y 4728594 Altitud 1.791 m Margen de error 12 m

Municipio Benasque

Topónimo La Ubaga Mapa IGN 148 (63-16)

Catastro 148-60 Polígono 8 Parcela 28

Unidad Explotación Pastoril Nº 1. Fuen Roya Rodal 295 m Monte U.P. 30

## Acceso

Carretera A-139. Pista asfaltada hacia la Besurta.

## Ubicación de la construcción

Cresta  Collado  Ladera  Meseta  Pie de roquedo  Llano

## Entorno natural

-Vegetación Pradera  Bosque  Pedregal

-Flora en las estructuras construidas A completar por un biólogo

-Fauna en las estructuras construidas A completar por un biólogo

-Hidrología Fuén de l'Espital Distancia 70 m



Nº de construcción 124

## DESCRIPCIÓN (RECINTO)

Nº de estructura 124a

## Coordenadas extremo

UTM 31T CH X  Y Altitud  Margen de error 

## Coordenadas zona media

UTM 31T CH X 0304574 Y 4728594

Altitud 1.791 m Margen de error 12 m

## Coordenadas extremo

UTM 31T CH X  Y Altitud  Margen de error 

Situación Apoyada en un roquedo

## Planta

Circular  Rectangular  Semicircular  Cuadrada  Ovalada  Otra Dimensiones Ext. 21,40 m X 16,59 m Int.  X Superficie 300 m<sup>2</sup>

## Muros

Paramento Espesor medio 1,10 m

## Materiales

En algunos fragmentos se apoya en la roca del terreno por uno de los lados y en otros se levanta sobre ella o sube totalmente exento desde el suelo presentando doble cara bien visible con relleno interior. Las paredes del posible tartero son losas de canto hincadas en el suelo.

Losas gruesas de esquistos de gran tamaño.

## Accesos

Una interrupción clara de los muros en el lado NE. Abre a favor de la pendiente.

## Bibliografía y Fuentes orales

Entrevista a Antonio Lanau, Rafael Ferraz y Félix Cera. Ver transcripción en anexo.

## Cabaña

No parece que dispusiera de cabaña pero sí de un hogar situado en el rincón E, presente por restos de madera quemada y pared ennegrecida.

## Estado de conservación

Bueno, salvo el posible tartero que ha quedado en ruina. El interior está completamente cubierto de vegetación que pudiera ser de interés botánico.

## Material mueble

Quedan restos de latas, botellas, una manta...

## Actuaciones recomendadas

<input type="checkbox"/> Limpieza	Urgencia
<input checked="" type="checkbox"/> Excavación	Alta <input checked="" type="checkbox"/>
<input checked="" type="checkbox"/> Consolidación	Media <input type="checkbox"/>
<input type="checkbox"/> Reconstrucción didáctica	Baja <input type="checkbox"/>

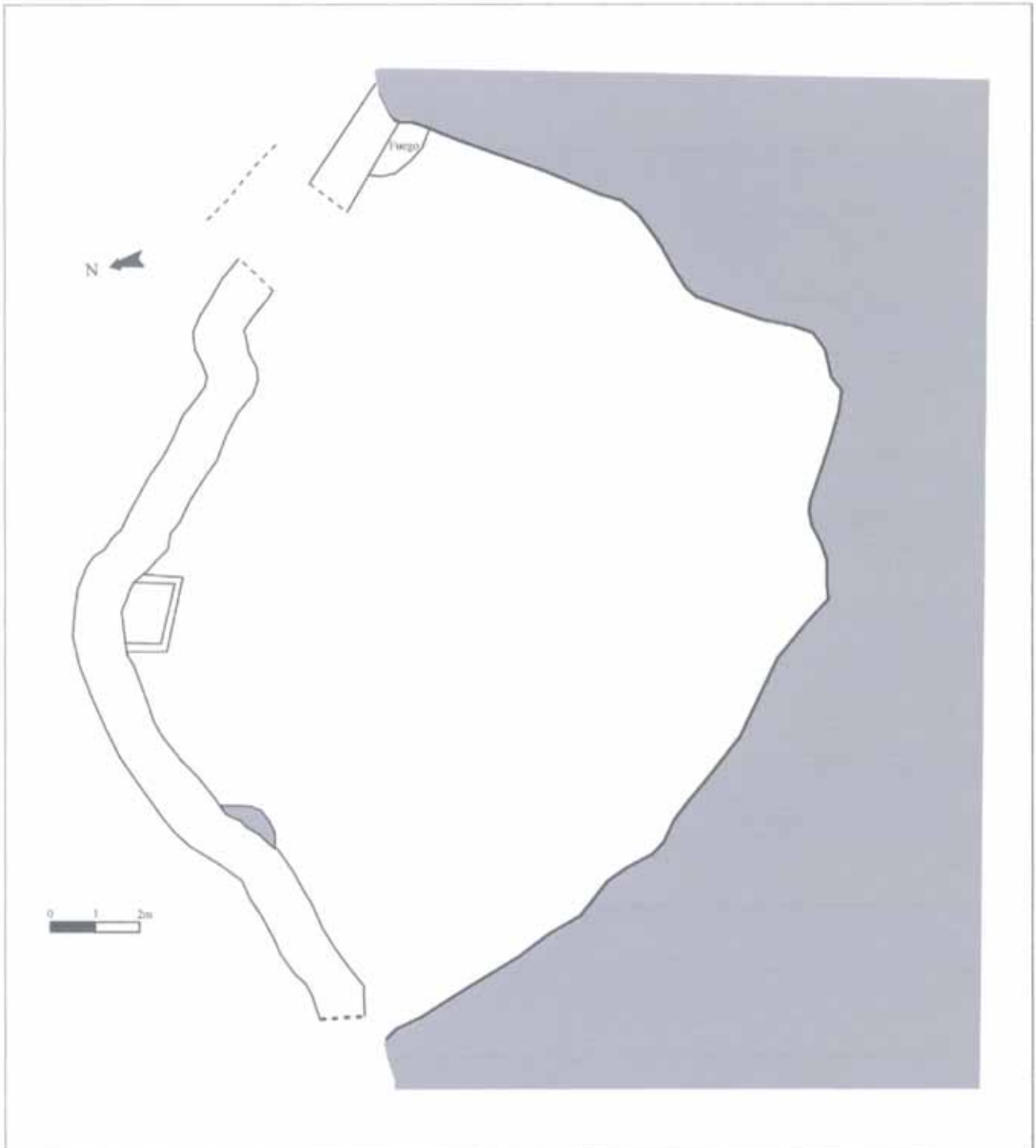
Fecha 8-07-2004 Autores Carine Calastrenc y Félix A. Rivas




CROQUIS

Nº de construcción 124

Nº de estructura 124a





Nº de construcción 124

Nº de estructura 124a





Nº de construcción 124


Nº de estructura 124a





Nº de construcción 124

Nº de estructura 124a



Entrevista grabada a

- **Antonio Lanau Lamora**, de Casa Castell de Anciles, nacido el año 1932 en Ruch (Francia), hijo de benasqués y ancilana, y residente en Anciles a partir de los 9 años de edad. Fue matarife, guía de caza y guarda de reserva de caza.

- **Rafael Ferraz Lamora**, de Casa Rafel de Cerler, nacido el año 1930 en Cerler y residente en esta localidad salvo alguna corta temporada en Puigcerdà y el Valle de Arán. Fue pastor a partir de los 28 años.

Realizada en el Hospital de Benasque el 17 de junio de 2004.

Transcripción y anotaciones de Félix A. Rivas.

R1 es Antonio Lanau. R2 es Rafael Ferraz.

R2- Ésta sí que lo sé porque este morro de aquí que hay encima la casa, éste era la Pileta del Cobarcho l'Hospital porque el cobarcho ése, es esa roca que hay ahí, se pasaba ahí, y ahí dormía el pastor al cobarcho, a la cueva ésa.

P- ¿Dormía en la...?

R1- En la cueva ésa, sí, podía dormir aquí pero se ve que porque realmente tenían una verdadera pasión por el ganado y entonces estaban donde estaba cerca el ganado.

Continuación no grabada de la entrevista:

Dejaban el ganado en las laderas al norte del Pllan, y los pastores dormían en el Cobarcho.

## Entrevista grabada a

- **Félix Cera Ballarín**, de Casa Papayé de Benasque, nacido el año 1933 en Benasque y residente en esta localidad. Es hijo de los últimos hospitaleros del antiguo Hospital de Benasque. Realizada en el Hospital de Benasque, el 25 de junio de 2004.

Trascripción de Félix A. Rivas.

P- Y cabanes por aquí, aparte de ésa que me ha dicho en la Sarra, ¿usted recuerda alguna otra que...?

R- Bueno, está el cobarcho éste que ya te lo habrán dicho estos...

P- ¿Cómo le decían?

R- El cobarcho.

P- ¿Y eso quién lo utilizaba?

R- Eso pues lo utilizaban cinco u seis u siete cabras que tenían aquí en la casa y las dejaban sueltas por ahí, por la noche cogían y se marchaban allí.

P- Ellas solas.

R- Ellas solas sí, se acostaban adentro y quietas allí, y después por la mañana cuando tenían ganas de comer cogían u llanas p'abajo u llanas p'arriba.

P- O sea que algún pastor que durmiese ahí o eso, eso no, eso era de la casa.

R- Hombre, yo creo que sí, yo creo que alguno dormería allí, y nosotros, nosotros que éramos pequeños, a tres u cuatro pues cogían y nos mandaban, nos decían ves a ver si están las cabras y subíamos por ahí por donde baja el barranquico ése d'eso que subía un camino pues íbamos allí jugando después llegábamos allí y como allí estábamos a la sombra y estábamos bien que no hacía ni frío ni calor pues nos llamaban a la hora de comer, oye venga, y bajábamos.