

Parque Posets-Maladeta

**INVENTARIO DE CABAÑAS  
Y OTRAS CONSTRUCCIONES HISTÓRICAS  
EN EL PLLAN DEL HOSPITAL  
BENASQUE (HUESCA)**




Fichas de inventario. II



Carine Calastrenc, José Luis Ona y Félix A. Rivas

Diciembre 2004

## Construcción N° 36



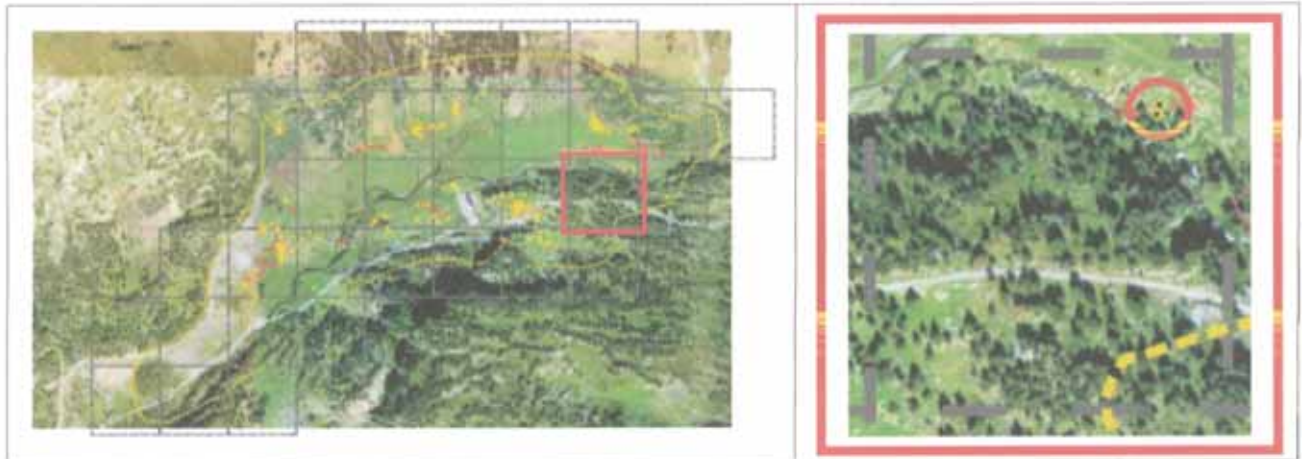
### Estructuras que componen la construcción

1 cabaña	(36 a)
1 hogar	(36 b)

### Descripción de la construcción y relación con otras

Cabaña apoyada en dos grandes rocas del terreno al E y W, formada por dos muros que dejan una entrada entre ellos en un lateral. A 1,2 m al NE se localiza un hogar formado por 6 piedras formando un pequeño óvalo irregular con rastros de fuego en su interior.

**EMPLAZAMIENTO**



**Coordenadas**

UTM 31T CH X  Y  Altitud  Margen de error

**Municipio**

Topónimo  Mapa IGN

Catastro  Polígono  Parcela

Unidad Explotación Pastoral  Rodal  Monte U.P.

**Acceso**

Carretera A-139. Pista asfaltada hacia la Besurta. Desvío al Hospital de Benasque. Sendero balizado que conduce al Portillón.

**Ubicación de la construcción**

Cresta  Collado  Ladera  Meseta  Pie de roquedo  Llano

**Entorno natural**

-Vegetación Pradera  Bosque  Pedregal

-Flora en las estructuras construidas

-Fauna en las estructuras construidas

-Hidrología  Distancia

Nº de construcción **DESCRIPCIÓN (CABAÑA)**Nº de estructura **Coordenadas**UTM 31T CH X  Y Altitud Margen de error **Situación** **Planta**Circular  Rectangular  Semicircular  Cuadrada  Ovalada  Otra Dimensiones Ext.  X  Int.  X **Muros**Paramento  Espesor medio **Materiales**

Uno de los lienzos está completamente arrasado y el otro tiene 2 hiladas (65 cm) de doble cara sin relleno interior.

Bolos de granito de tamaño grande junto a alguna losa gruesa de un material de color gris.

**Inscripciones**

**Entrada**

**Cubierta**No hay constancia  No se conserva A 1 agua  A 2 aguas  Aterrazada Orientación Longitud **Elementos interiores**

**Bibliografía y Fuentes orales**

**Elementos exteriores**

**Estado de conservación**

**Actuaciones recomendadas**

<input type="checkbox"/> Limpieza	<b>Urgencia</b>
<input checked="" type="checkbox"/> Excavación	Alta <input type="checkbox"/>
<input type="checkbox"/> Consolidación	Media <input type="checkbox"/>
<input type="checkbox"/> Reconstrucción didáctica	Baja <input checked="" type="checkbox"/>

**Material mueble**

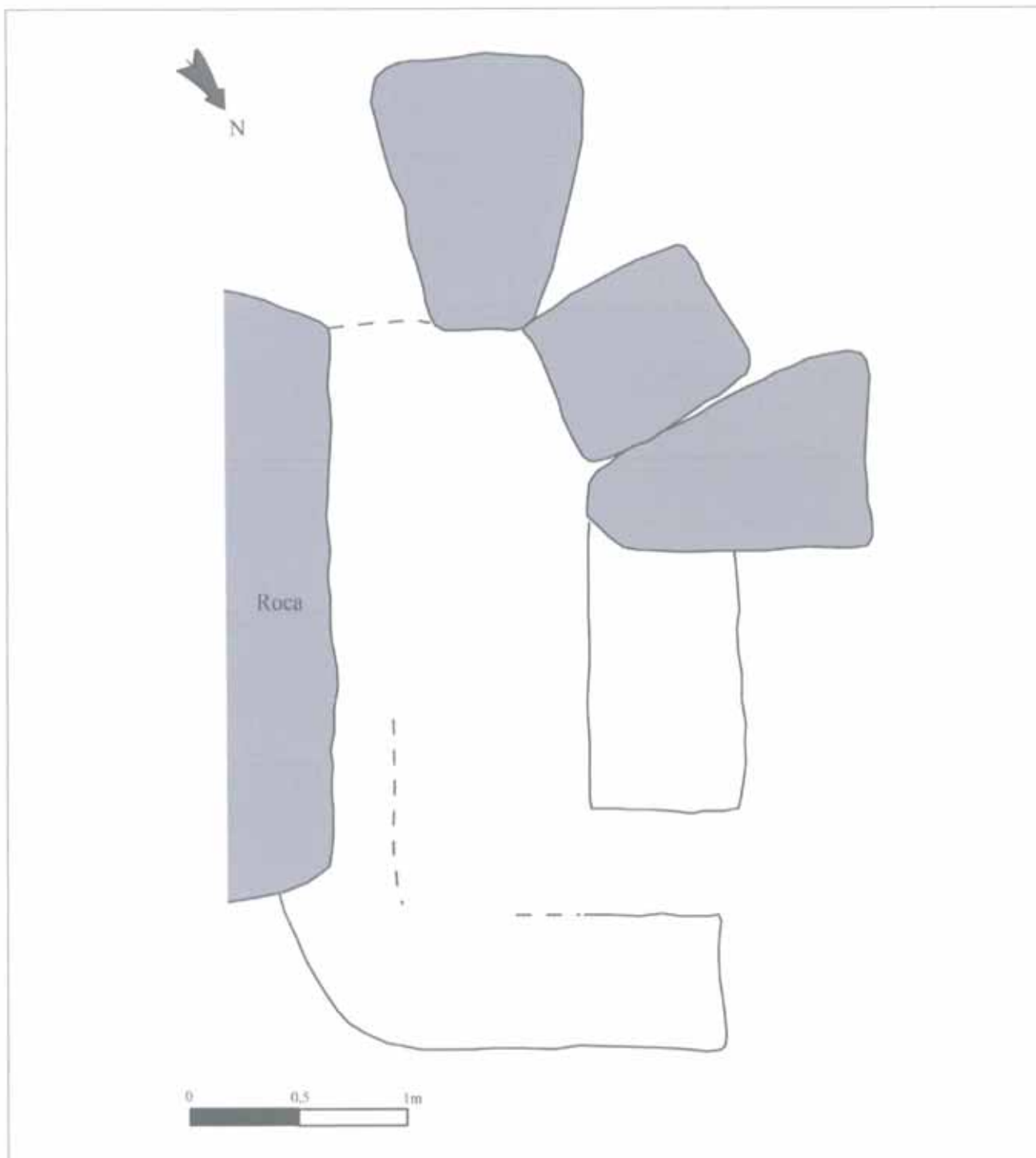
Fecha  Autores



CROQUIS

Nº de construcción 36

Nº de estructura 36a





Nº de construcción **DESCRIPCIÓN (HOGAR)**Nº de estructura **Coordenadas extremo**UTM 31T CH X  Y Altitud  Margen de error **Coordenadas zona media**UTM 31T CH X  Y Altitud  Margen de error **Coordenadas extremo**UTM 31T CH X  Y Altitud  Margen de error Situación **Detalle**

Se compone de varias piedras de pequeño tamaño hincadas en el suelo formando un ovalo irregular. Alguna de las piedras se encuentra ennegrecida. Quedan restos de madera quemada.

**Planta**Circular  Rectangular  Semicircular  Cuadrada  Ovalada  Otra Dimensiones Ext.  X  Int.  X **Muros**Paramento  Espesor medio 

Simple alineamiento de piedras insertas en el suelo.

**Materiales**

**Bibliografía y Fuentes orales**

**Estado de conservación**

Regular, casi cubierto por la vegetación.

**Actuaciones recomendadas**


<input checked="" type="checkbox"/> Limpieza	<b>Urgencia</b>
<input type="checkbox"/> Excavación	Alta <input type="checkbox"/>
<input type="checkbox"/> Consolidación	Media <input type="checkbox"/>
<input type="checkbox"/> Reconstrucción didáctica	Baja <input checked="" type="checkbox"/>

Fecha  Autores

CROQUIS

Nº de construcción 36

Nº de estructura 36b





FOTOGRAFÍAS

Nº de construcción

Nº de estructura



## Construcción N° 37



### Estructuras que componen la construcción

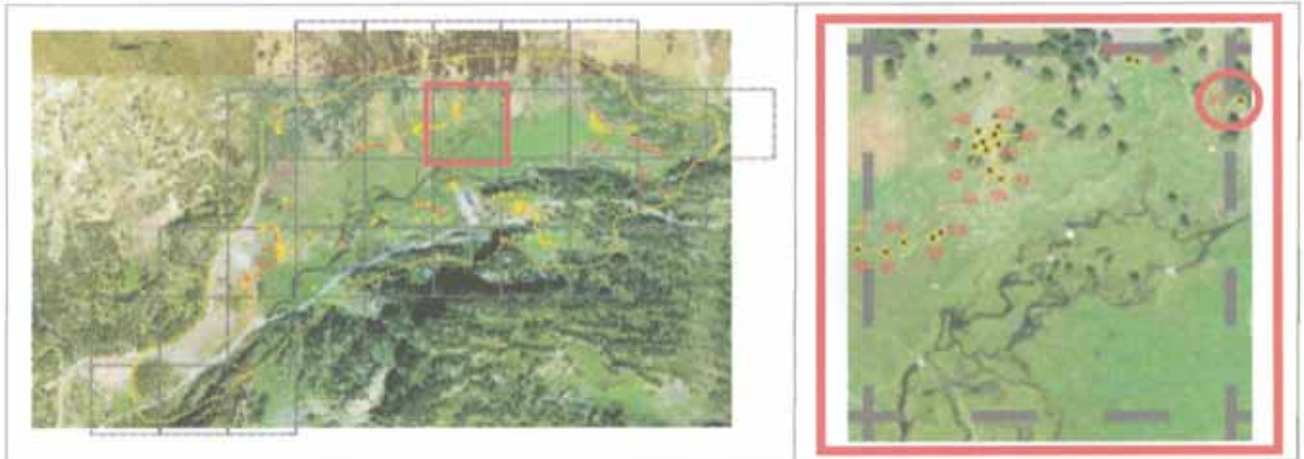
1 tartero (37 a)

### Descripción de la construcción y relación con otras

Posible resto de un tartero o cuchitril para guardar al cordero recién nacido situado entre dos rocas del terreno separadas unos 30 cm y formado por dos muretes que cierran los otros dos lados.

No se encuentra cerca de ninguna otra estructura.

**EMPLAZAMIENTO**



**Coordenadas**

UTM 31T CH X  Y  Altitud  Margen de error

**Municipio**

Topónimo  Mapa IGN

Catastro  Polígono  Parcela

Unidad Explotación Pastoral  Rodal  Monte U.P.

**Acceso**

Carretera A-139. Pista asfaltada hacia la Besurta. Desvío hacia el Hospital de Benasque. Sendero que atraviesa el río. Campo a través.

**Ubicación de la construcción**

Cresta  Collado  Ladera  Meseta  Pie de roquedo  Llano

**Entorno natural**

-Vegetación Pradera  Bosque  Pedregal

-Flora en las estructuras construidas

-Fauna en las estructuras construidas

-Hidrología  Distancia



Nº de construcción

## DESCRIPCIÓN (TARTERO)

Nº de estructura

### Coordenadas

UTM 31T CH X  Y

Altitud

Margen de error

Situación

### Planta

Circular  Rectangular  Semicircular  Cuadrada  Ovalada  Otra

Dimensiones Ext.  X  Int.  X

### Muros

Paramento  Espesor medio

### Materiales

Dos pequeño muretes a piedra seca, uno a cada lado, de unas tres hiladas de piedras cada uno más las losas de arquite que taparian el hueco interior.

Losas de un material de color gris.

### Elementos interiores

### Bibliografía y Fuentes orales

### Elementos exteriores

### Estado de conservación

Regular, ha perdido algunas piedras.

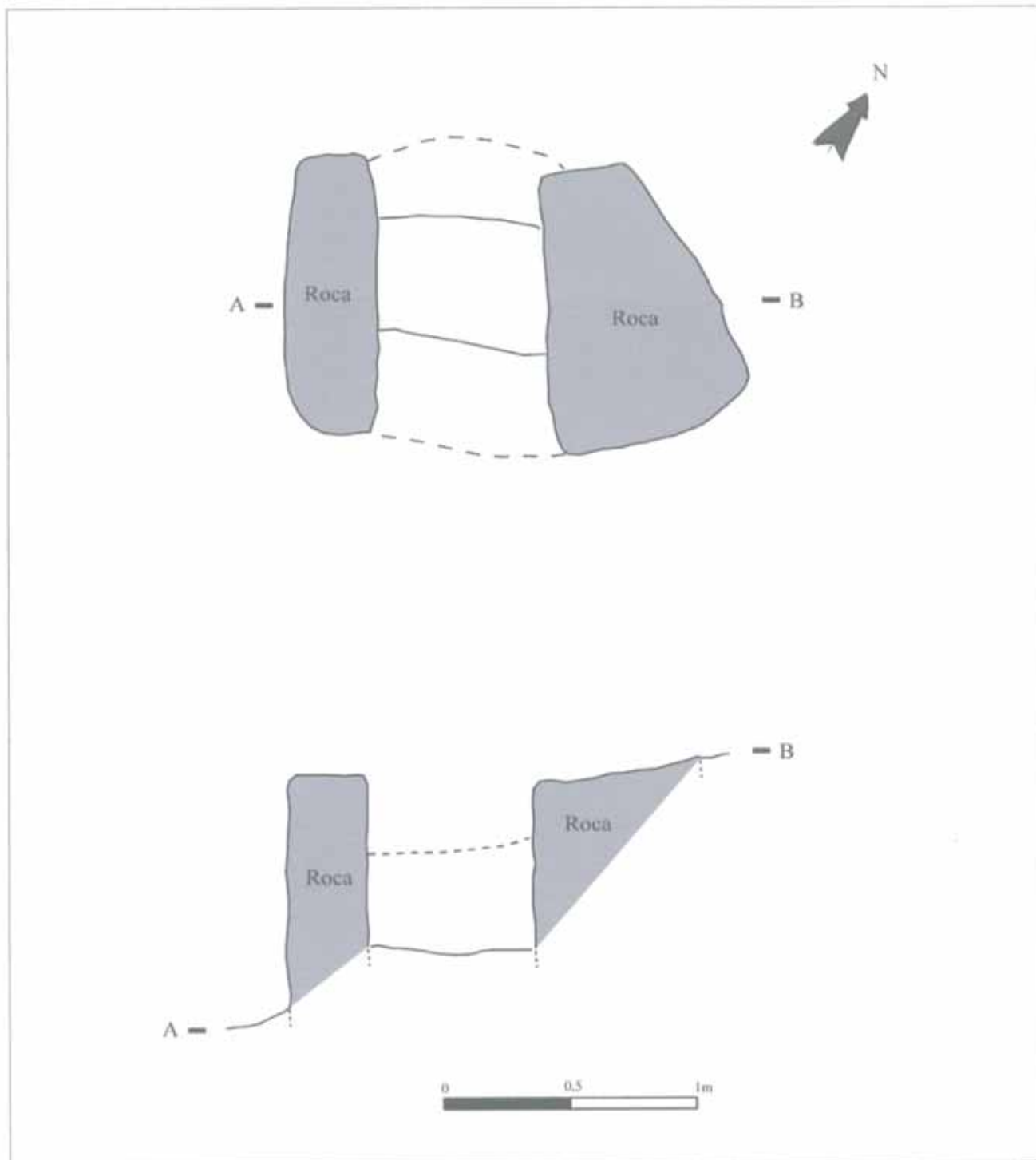
### Material mueble

### Actuaciones recomendadas

- |   |                                |
|---|--------------------------------|
| <input type="checkbox"/> Limpieza                 | Urgencia                       |
| <input type="checkbox"/> Excavación               | Alta <input type="checkbox"/>  |
| <input type="checkbox"/> Consolidación            | Media <input type="checkbox"/> |
| <input type="checkbox"/> Reconstrucción didáctica | Baja <input type="checkbox"/>  |

Fecha  Autores





FOTOGRAFÍAS

Nº de construcción

Nº de estructura



## Construcción N° 38



### Estructuras que componen la construcción

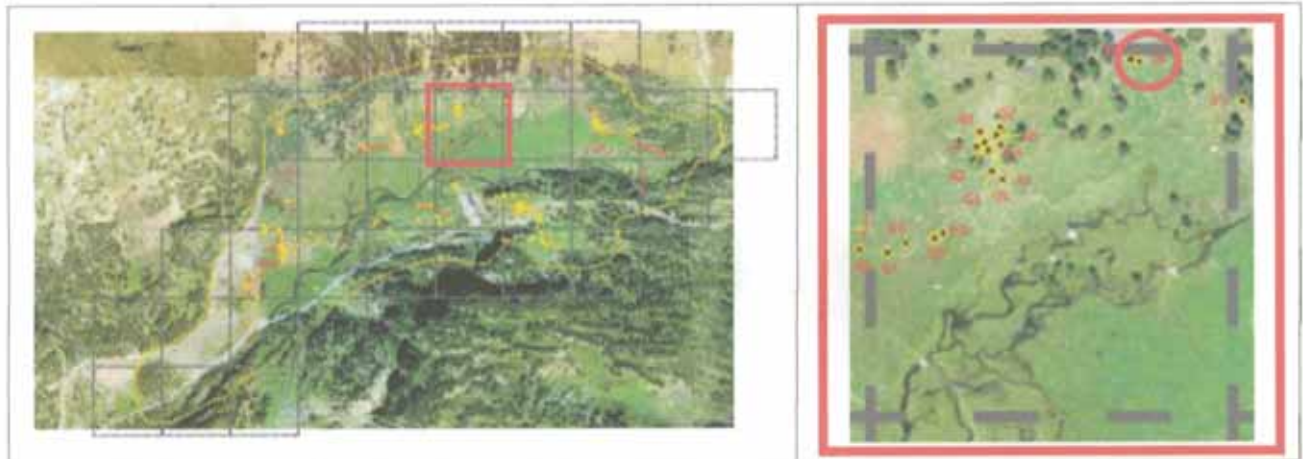
1 cabaña (38 a)

### Descripción de la construcción y relación con otras

Cabaña cuyo fondo se halla ligeramente excavado en la ladera, que aparece derruida y de la que solo se conserva el arranque de los muros y el hueco interior que, a pesar de los escombros, llega a estar unos 25 cm por debajo del nivel exterior.

Se encuentra muy cerca de otra cabaña (Constr. 39).



**EMPLAZAMIENTO****Coordenadas**

UTM 31T CH X  Y  Altitud  Margen de error

**Municipio**

Topónimo  Mapa IGN

Catastro  Polígono  Parcela

Unidad Explotación Pastoral  Rodal  Monte U.P.

**Acceso**

Carretera A-139. Pista asfaltada hacia la Besurta. Desvío hacia el Hospital de Benasque. Sendero que atraviesa el río. Campo a través.

**Ubicación de la construcción**

Cresta  Collado  Ladera  Meseta  Pie de roquedo  Llano

**Entorno natural**

-Vegetación Pradera  Bosque  Pedregal

-Flora en las estructuras construidas

-Fauna en las estructuras construidas

-Hidrología  Distancia



## DESCRIPCIÓN (CABAÑA)

Nº de construcción Nº de estructura 

### Coordenadas

UTM 31T CH X  Y Altitud Margen de error Situación 

### Planta

Circular  Rectangular  Semicircular  Cuadrada  Ovalada  Otra Dimensiones Ext.  X  Int.  X 

### Muros

Paramento  Espesor medio 

### Materiales

### Inscripciones

### Entrada

### Cubierta

No hay constancia  No se conserva A 1 agua  A 2 aguas  Aterrazada Orientación Longitud 

### Elementos interiores

### Bibliografía y Fuentes orales

### Elementos exteriores

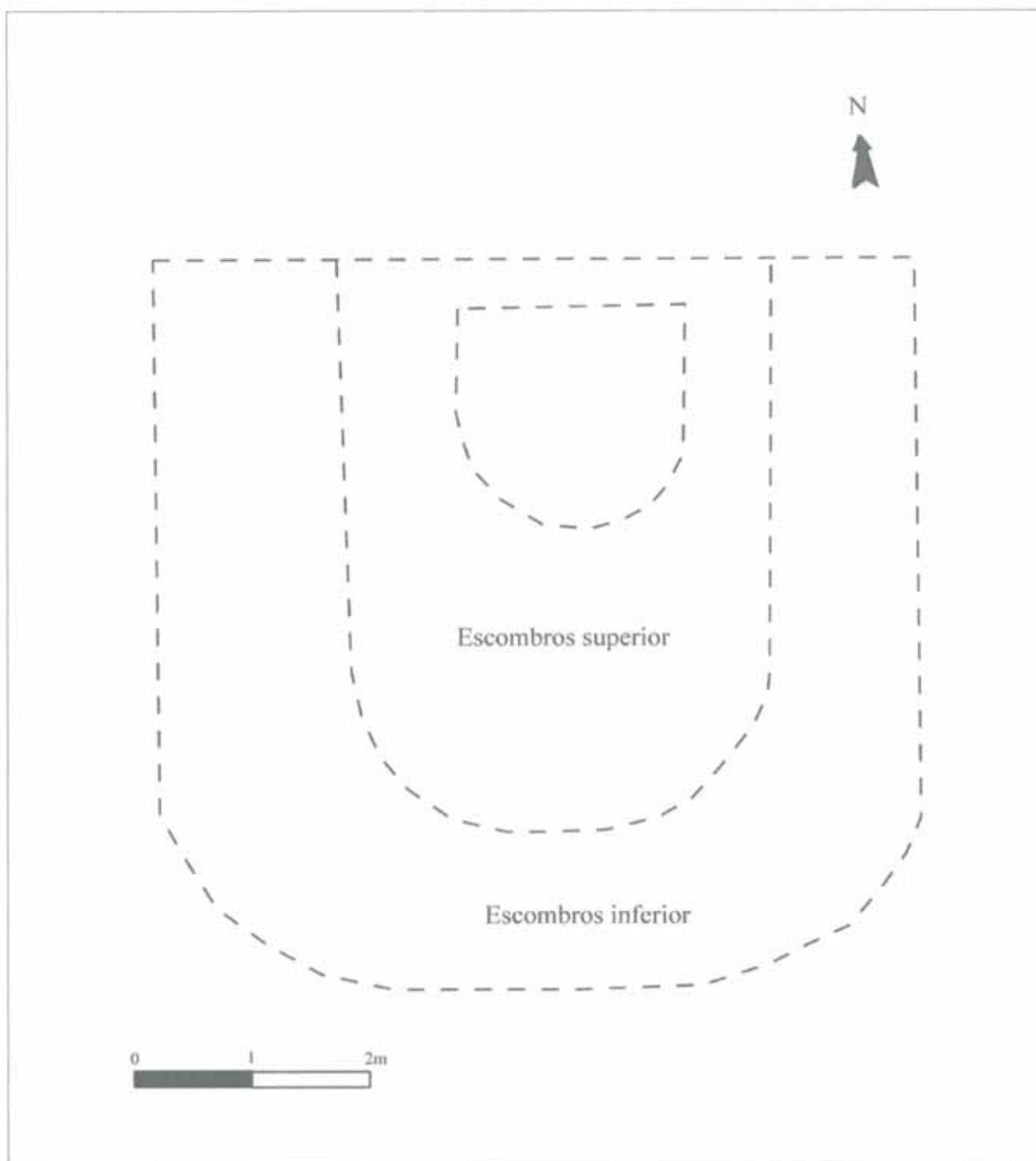
### Estado de conservación

### Actuaciones recomendadas

<input type="checkbox"/> Limpieza	Urgencia
<input type="checkbox"/> Excavación	Alta <input type="checkbox"/>
<input type="checkbox"/> Consolidación	Media <input type="checkbox"/>
<input type="checkbox"/> Reconstrucción didáctica	Baja <input type="checkbox"/>

### Material mueble

Fecha  Autores



FOTOGRAFÍAS

Nº de construcción 38

Nº de estructura 38a



## Construcción N° 39



### Estructuras que componen la construcción

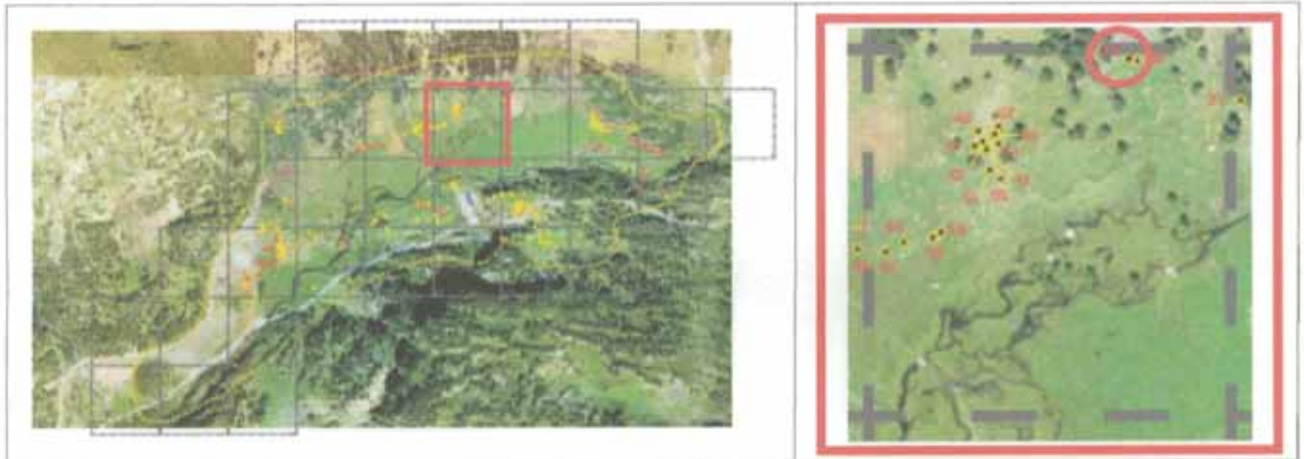
1 cabaña (39 a)

### Descripción de la construcción y relación con otras

Cabaña completamente ocupada por un peñasco que parece haber caído sobre ella.

Se encuentra a unos 10 m al NW y en una altura algo superior respecto a otra cabaña (Constr. 38).



**EMPLAZAMIENTO****Coordenadas**

UTM 31T CH X  Y  Altitud  Margen de error

**Municipio**

Topónimo  Mapa IGN

Catastro  Polígono  Parcela

Unidad Explotación Pastoral  Rodal  Monte U.P.

**Acceso**

Carretera A-139. Pista asfaltada hacia la Besurta. Desvío hacia el Hospital de Benasque. Sendero que atraviesa el río. Campo a través.

**Ubicación de la construcción**

Cresta  Collado  Ladera  Meseta  Pie de roquedo  Llano

**Entorno natural**

-Vegetación Pradera  Bosque  Pedregal

-Flora en las estructuras construidas

-Fauna en las estructuras construidas

-Hidrología  Distancia

Nº de construcción

## DESCRIPCIÓN (CABAÑA)

Nº de estructura

### Coordenadas

UTM 31T CH X  Y

Altitud

Margen de error

Situación

### Planta

Circular  Rectangular  Semicircular  Cuadrada  Ovalada  Otra

Dimensiones Ext.  X  Int.  X

### Muros

Paramento  Espesor medio

### Materiales

No resulta apreciable aunque parece de una sola cara.

Losas de esquisto de tamaño mediano o pequeño.

### Inscripciones

### Entrada

### Cubierta

No hay constancia  No se conserva

A 1 agua  A 2 aguas  Aterrazada

Orientación

Longitud

### Elementos interiores

### Bibliografía y Fuentes orales

### Elementos exteriores

### Estado de conservación

Ruina, con el interior ocupado por un peñasco caído.

### Actuaciones recomendadas

- |   |                                |
|---|--------------------------------|
| <input type="checkbox"/> Limpieza                 | Urgencia                       |
| <input type="checkbox"/> Excavación               | Alta <input type="checkbox"/>  |
| <input type="checkbox"/> Consolidación            | Media <input type="checkbox"/> |
| <input type="checkbox"/> Reconstrucción didáctica | Baja <input type="checkbox"/>  |

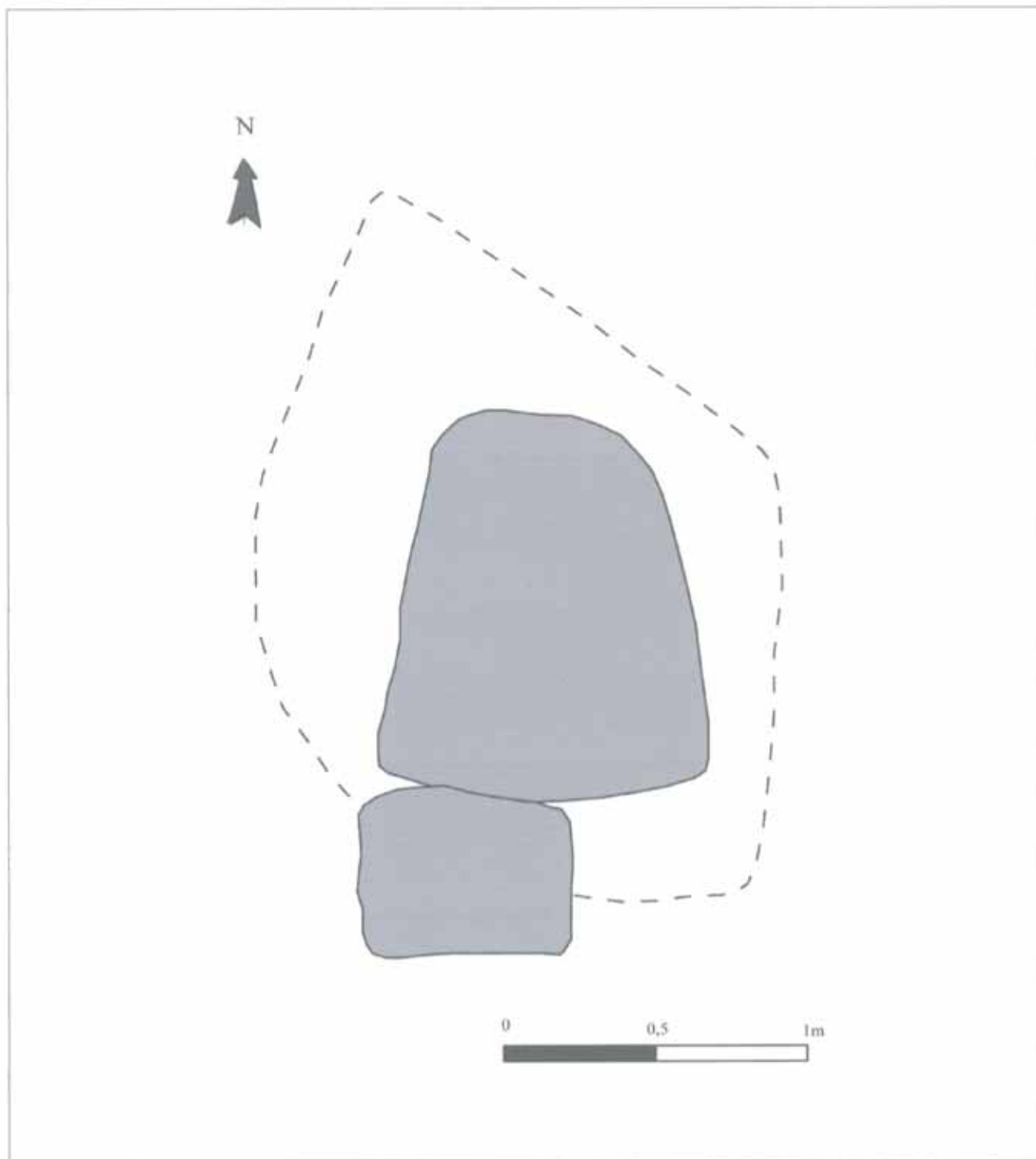
### Material mueble


Fecha  Autores

CROQUIS

Nº de construcción 39


Nº de estructura 39a







## Construcción N° 40



### Estructuras que componen la construcción


1 tartero (40 a)

### Descripción de la construcción y relación con otras

Tartero o cuchitril para guardar al cordero recién nacido situado bajo una roca del terreno que presenta una visera que se aprovecha mediante un muro de planta curva para quedar cerrado.

Se encuentra en una zona de unos 5 m de diámetro en la que hay varios tarteros y alguna cabaña.

**EMPLAZAMIENTO**



**Coordenadas**

UTM 31T CH X  Y  Altitud  Margen de error

**Municipio**

Topónimo  Mapa IGN

Catastro  Polígono  Parcela

Unidad Explotación Pastoral  Rodal  Monte U.P.

**Acceso**

Carretera A-139. Pista asfaltada hacia la Besurta. Desvío hacia el Hospital de Benasque. Sendero que atraviesa el río. Campo a través.

**Ubicación de la construcción**

Cresta  Collado  Ladera  Meseta  Pie de roquedo  Llano

**Entorno natural**

-Vegetación Pradera  Bosque  Pedregal

-Flora en las estructuras construidas

-Fauna en las estructuras construidas

-Hidrología  Distancia

## DESCRIPCIÓN (TARTERO)

Nº de construcción Nº de estructura 

### Coordenadas

UTM 31T CH X  Y Altitud Margen de error Situación 

### Planta

Circular  Rectangular  Semicircular  Cuadrada  Ovalada  Otra Dimensiones Ext.  X  Int.  X 

### Muros

Paramento  Espesor medio 

### Materiales

Murete a piedra seca, formado por acumulación de lajas sin ripios.

Losas y bloques de esquisto y de un material de color gris.

### Elementos interiores

### Bibliografía y Fuentes orales

### Elementos exteriores

### Estado de conservación

Ruina.

### Actuaciones recomendadas

- |   |   |
|---|---|
| <input type="checkbox"/> Limpieza                 | Urgencia                                  |
| <input checked="" type="checkbox"/> Excavación    | Alta <input type="checkbox"/>             |
| <input type="checkbox"/> Consolidación            | Media <input checked="" type="checkbox"/> |
| <input type="checkbox"/> Reconstrucción didáctica | Baja <input type="checkbox"/>             |

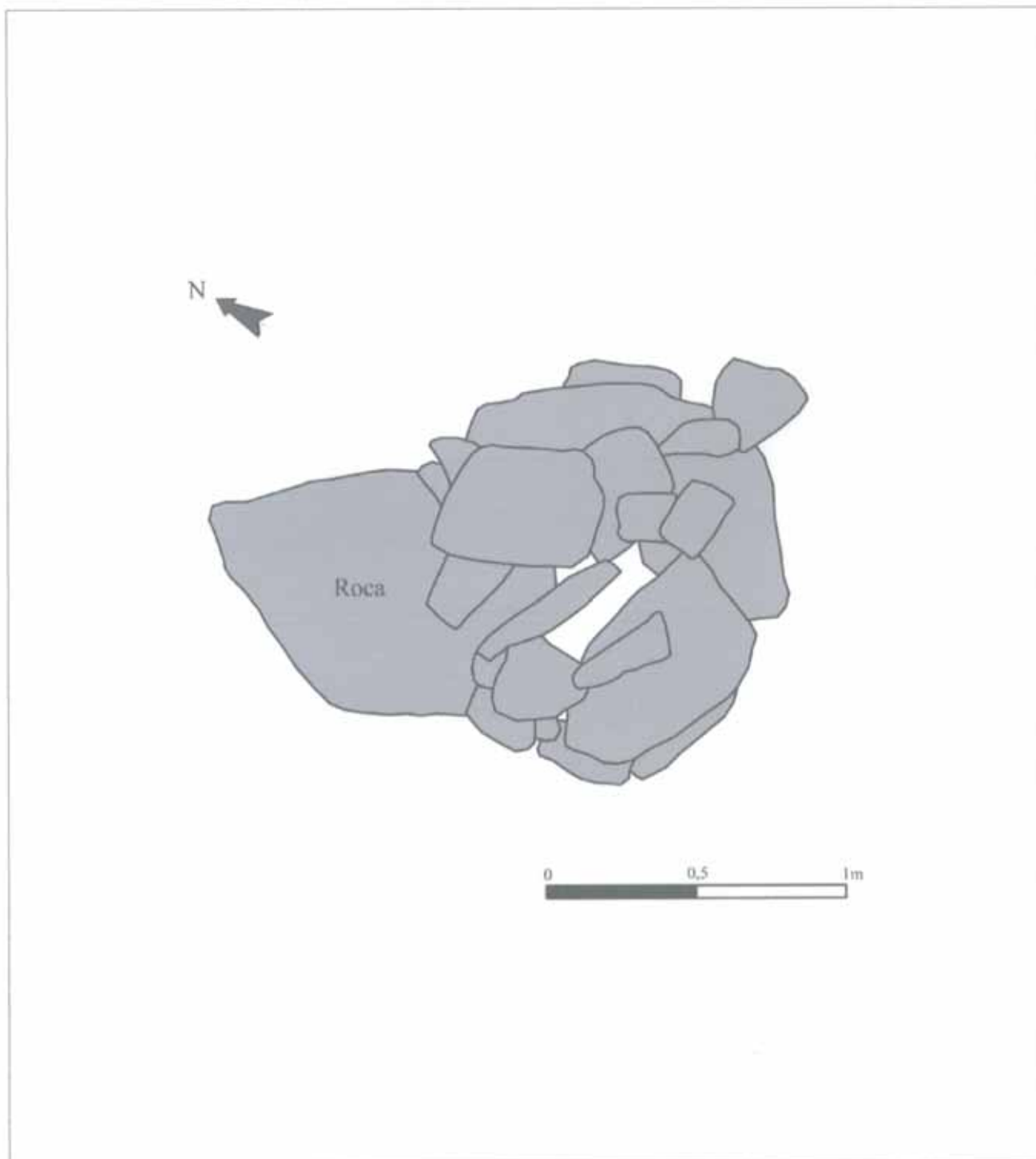
### Material mueble

Fecha  Autores

CROQUIS

Nº de construcción 40

Nº de estructura 40a







## Construcción N° 41




### Estructuras que componen la construcción

1 tartero (41 a)

### Descripción de la construcción y relación con otras

Tartero o cuchitril para guardar al cordero recién nacido situado junto a una roca del terreno compuesto por un simple alineamiento de piedras que deja un hueco en su interior de unos 40 cm de altura..

Se encuentra en una zona de unos 5 m de diámetro en la que hay varios tarteros y alguna cabaña.

**EMPLAZAMIENTO****Coordenadas**

UTM 31T CH X  Y  Altitud  Margen de error

**Municipio**

Topónimo  Mapa IGN

Catastro  Polígono  Parcela

Unidad Explotación Pastoral  Rodal  Monte U.P.

**Acceso**

Carretera A-139. Pista asfaltada hacia la Besurta. Desvío hacia el Hospital de Benasque. Sendero que atraviesa el río. Campo a través.

**Ubicación de la construcción**

Cresta  Collado  Ladera  Meseta  Pie de roquedo  Llano

**Entorno natural**

-Vegetación Pradera  Bosque  Pedregal

-Flora en las estructuras construidas

-Fauna en las estructuras construidas

-Hidrología  Distancia



## DESCRIPCIÓN (TARTERO)

Nº de construcción Nº de estructura 

### Coordenadas

UTM 31T CH X  Y Altitud Margen de error Situación 

### Planta

Circular  Rectangular  Semicircular  Cuadrada  Ovalada  Otra Dimensiones Ext.  X  Int.  X 

### Muros

Paramento  Espesor medio 

### Materiales

Acumulación de piedras.

Losas y bloques de un material de color gris.

### Elementos interiores

### Bibliografía y Fuentes orales

### Elementos exteriores

### Estado de conservación

Ruina.

### Actuaciones recomendadas

- |   |                                |
|---|--------------------------------|
| <input type="checkbox"/> Limpieza                 | Urgencia                       |
| <input type="checkbox"/> Excavación               | Alta <input type="checkbox"/>  |
| <input type="checkbox"/> Consolidación            | Media <input type="checkbox"/> |
| <input type="checkbox"/> Reconstrucción didáctica | Baja <input type="checkbox"/>  |

### Material mueble

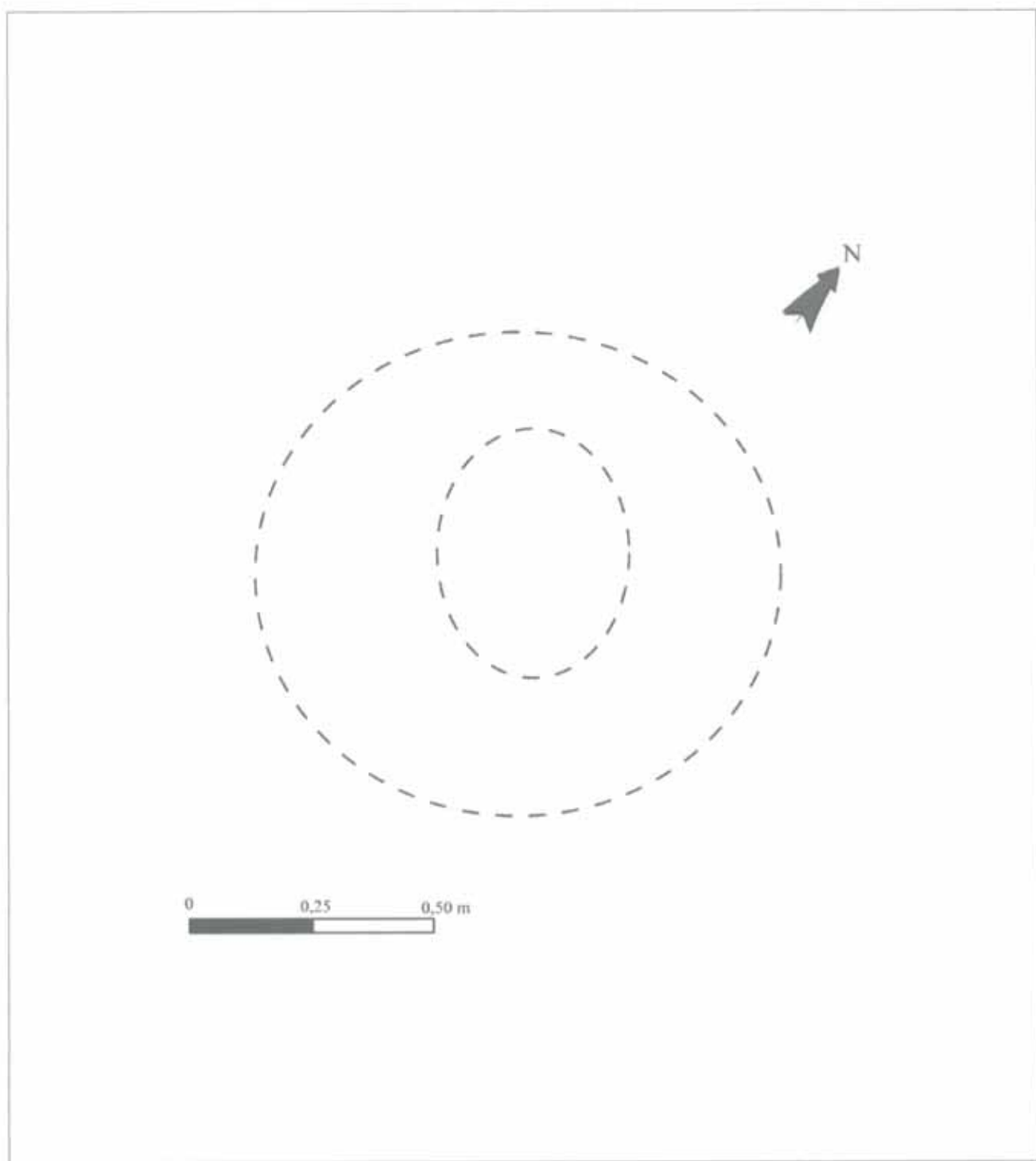
Fecha  Autores



CROQUIS

Nº de construcción

Nº de estructura



## FOTOGRAFÍAS

Nº de construcción

Nº de estructura



## Construcción N° 42



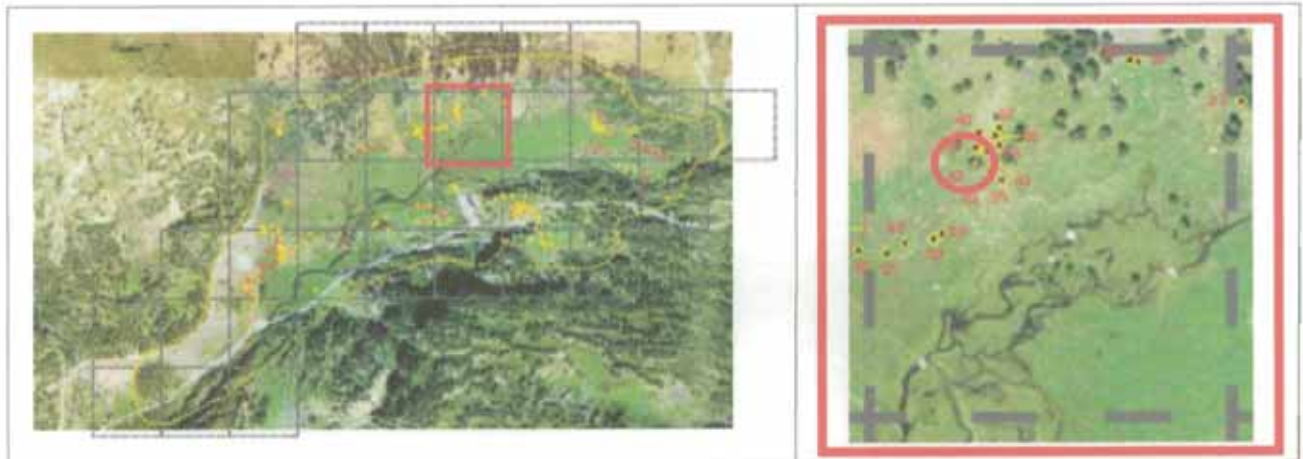
### Estructuras que componen la construcción

1 tartero (42 a)

### Descripción de la construcción y relación con otras

Tartero o cuchitril para guardar al cordero recién nacido apoyado en una roca del terreno y compuesto por un simple alineamiento de piedras en forma de semicírculo que deja un hueco en su interior de unos 30 cm de altura..

Se encuentra en una zona de unos 5 m de diámetro en la que hay varios tarteros y alguna cabaña.

**EMPLAZAMIENTO****Coordenadas**

UTM 31T CH X  Y  Altitud  Margen de error

**Municipio**

Topónimo  Mapa IGN

Catastro  Polígono  Parcela

Unidad Explotación Pastoral  Rodal  Monte U.P.

**Acceso**

Carretera A-139. Pista asfaltada hacia la Besurta. Desvío hacia el Hospital de Benasque. Sendero que atraviesa el río. Campo a través.

**Ubicación de la construcción**

Cresta  Collado  Ladera  Meseta  Pie de roquedo  Llano

**Entorno natural**

-Vegetación Pradera  Bosque  Pedregal

-Flora en las estructuras construidas

-Fauna en las estructuras construidas

-Hidrología  Distancia



## DESCRIPCIÓN (TARTERO)

Nº de construcción Nº de estructura 

### Coordenadas

UTM 31T CH X  Y Altitud Margen de error Situación 

### Planta

Circular  Rectangular  Semicircular  Cuadrada  Ovalada  Otra Dimensiones Ext.  X  Int.  X 

### Muros

Paramento  Espesor medio 

### Materiales

Acumulación de piedras.

Losas y bloques de esquisto ferroso y de otro material de color gris.

### Elementos interiores

### Bibliografía y Fuentes orales

### Elementos exteriores

### Estado de conservación

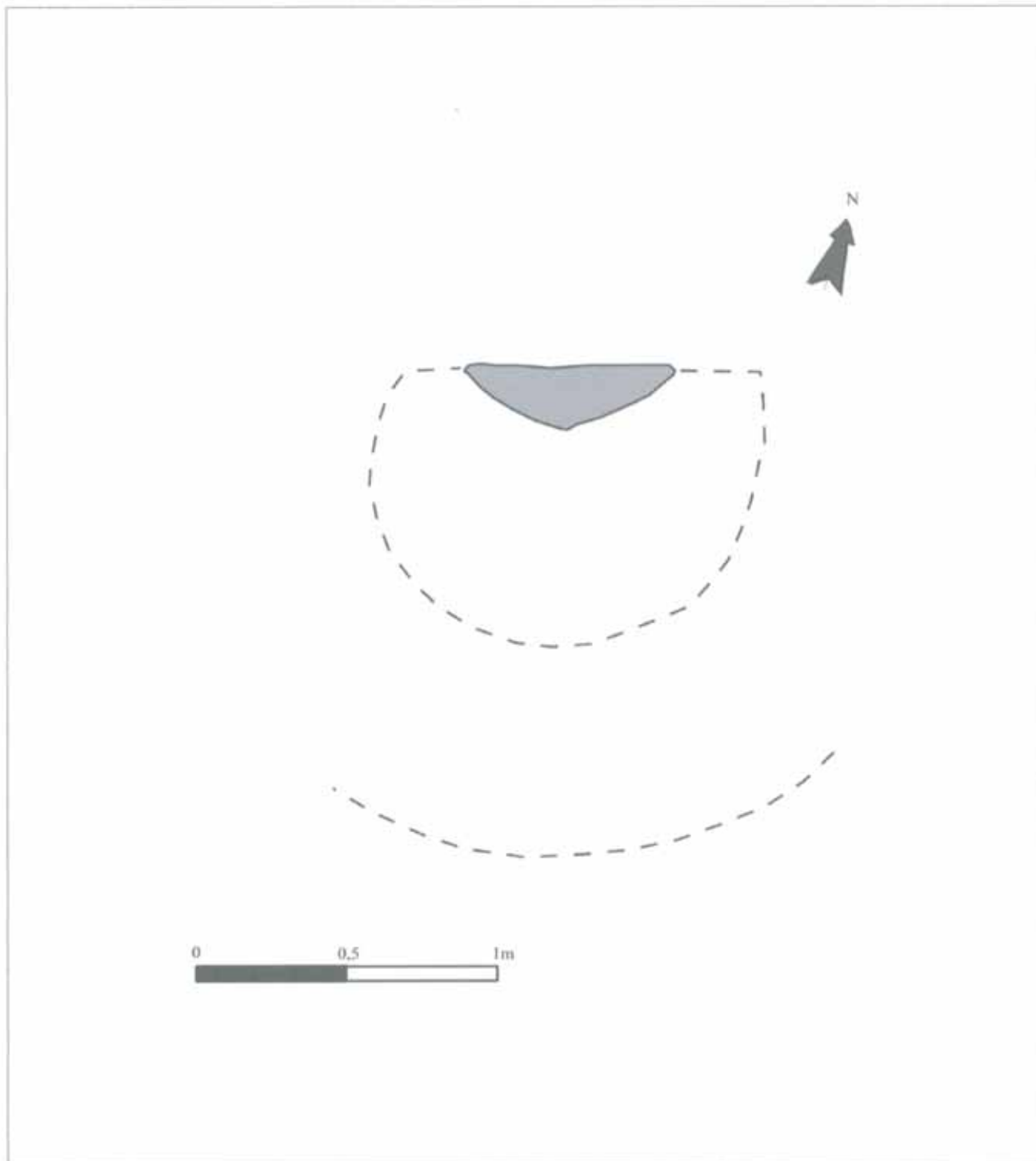
Ruina.

### Material mueble

### Actuaciones recomendadas

<input type="checkbox"/> Limpieza	Urgencia
<input type="checkbox"/> Excavación	Alta <input type="checkbox"/>
<input type="checkbox"/> Consolidación	Media <input type="checkbox"/>
<input type="checkbox"/> Reconstrucción didáctica	Baja <input type="checkbox"/>

Fecha  Autores



FOTOGRAFÍAS

Nº de construcción 42

Nº de estructura 42a



## Construcción N° 43



### Estructuras que componen la construcción

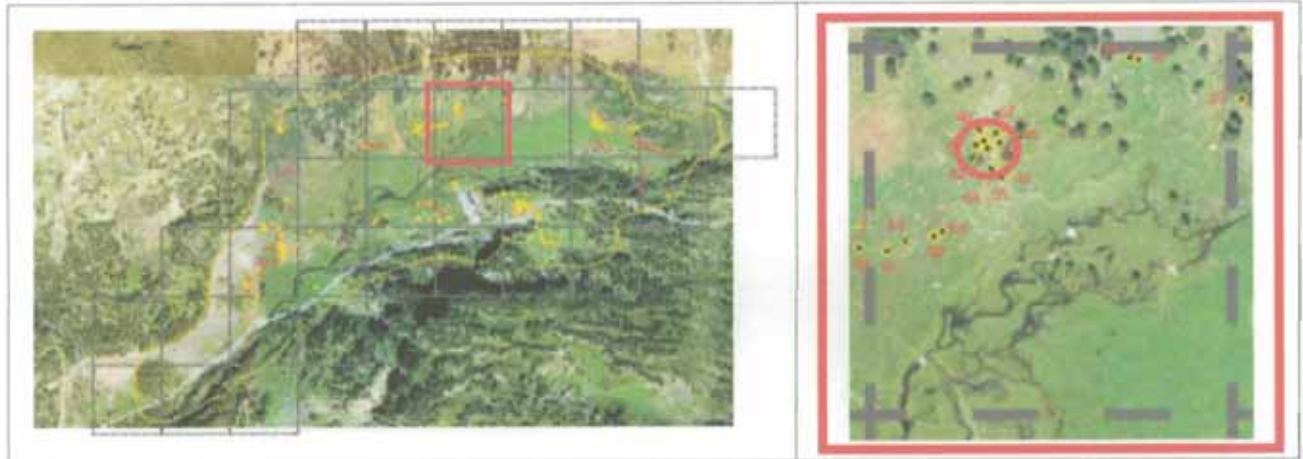
1 tartero (43 a)

### Descripción de la construcción y relación con otras

Tartero o cuchitril para guardar al cordero recién nacido, apoyado en una roca del terreno y compuesto por un simple alineamiento circular de piedras que deja un hueco en su interior de unos 60 cm de altura..

Se encuentra en una zona de unos 5 m de diámetro en la que hay varios tarteros y alguna cabaña.



**EMPLAZAMIENTO****Coordenadas**

UTM 31T CH X  Y  Altitud  Margen de error

**Municipio**

Topónimo  Mapa IGN

Catastro  Polígono  Parcela

Unidad Explotación Pastoral  Rodal  Monte U.P.

**Acceso**

Carretera A-139. Pista asfaltada hacia la Besurta. Desvío hacia el Hospital de Benasque. Sendero que atraviesa el río. Campo a través.

**Ubicación de la construcción**

Cresta  Collado  Ladera  Meseta  Pie de roquedo  Llano

**Entorno natural**

-Vegetación Pradera  Bosque  Pedregal

-Flora en las estructuras construidas

-Fauna en las estructuras construidas

-Hidrología  Distancia

Nº de construcción

## DESCRIPCIÓN (TARTERO)

Nº de estructura

### Coordenadas

UTM 31T CH X  Y

Altitud

Margen de error

Situación

### Planta

Circular  Rectangular  Semicircular  Cuadrada  Ovalada  Otra

Dimensiones Ext.  X  Int.  X

### Muros

Paramento  Espesor medio

### Materiales

Acumulación de piedras que se va cerrando conforme sube por aproximación de la hilada de tal manera que va dejando un hueco en el interior.

Losas y bloques de esquisto ferroso, pizarra otro material de color gris.

### Elementos interiores

### Bibliografía y Fuentes orales

### Elementos exteriores

### Estado de conservación

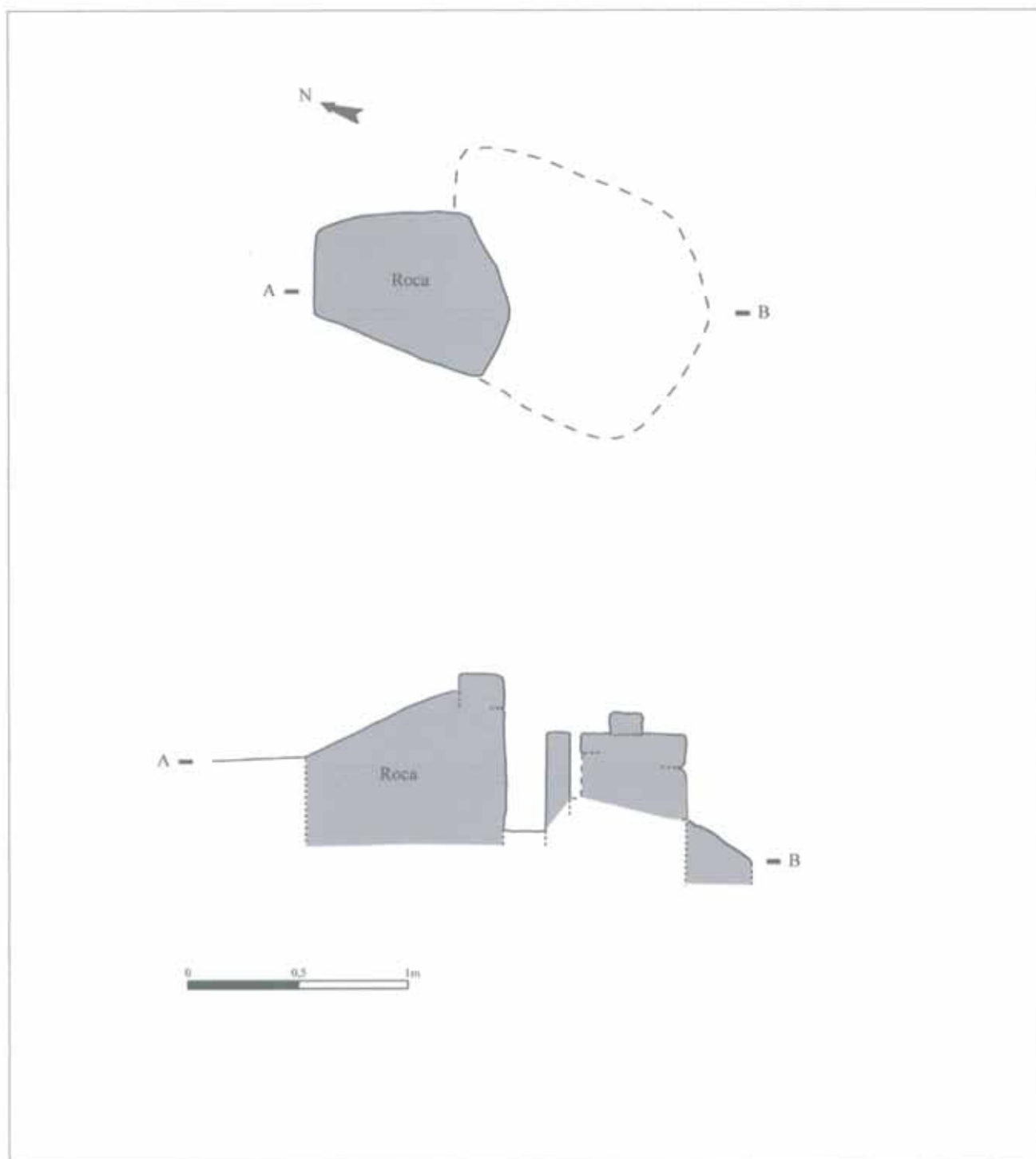
Regular, algunas piedras han caído.

### Actuaciones recomendadas

- |   |                                |
|---|--------------------------------|
| <input type="checkbox"/> Limpieza                 | Urgencia                       |
| <input type="checkbox"/> Excavación               | Alta <input type="checkbox"/>  |
| <input type="checkbox"/> Consolidación            | Media <input type="checkbox"/> |
| <input type="checkbox"/> Reconstrucción didáctica | Baja <input type="checkbox"/>  |

### Material mueble

Fecha  Autores



FOTOGRAFÍAS

Nº de construcción

Nº de estructura





## Construcción N° 44



### Estructuras que componen la construcción


1 tartero (44 a)

### Descripción de la construcción y relación con otras

Tartero o cuchitril para guardar al cordero recién nacido, apoyado en una roca del terreno en el lado S y compuesto por un simple alineamiento de piedras que se van cerrando y que dejan un hueco en su interior de unos 50 cm de altura.

Se encuentra en una zona de unos 5 m de diámetro en la que hay varios tarteros y alguna cabaña.

**EMPLAZAMIENTO**



**Coordenadas**

UTM 31T CH X  Y  Altitud  Margen de error

**Municipio**

Topónimo  Mapa IGN

Catastro  Polígono  Parcela

Unidad Explotación Pastoral  Rodal  Monte U.P.

**Acceso**

Carretera A-139. Pista asfaltada hacia la Besurta. Desvío hacia el Hospital de Benasque. Sendero que atraviesa el río. Campo a través.

**Ubicación de la construcción**

Cresta  Collado  Ladera  Meseta  Pie de roquedo  Llano

**Entorno natural**

-Vegetación Pradera  Bosque  Pedregal

-Flora en las estructuras construidas

-Fauna en las estructuras construidas

-Hidrología  Distancia

Nº de construcción

## DESCRIPCIÓN (TARTERO)

Nº de estructura

### Coordenadas

UTM 31T CH X  Y

Altitud

Margen de error

Situación

### Planta

Circular  Rectangular  Semicircular  Cuadrada  Ovalada  Otra

Dimensiones Ext.  X  Int.  X

### Muros

Paramento  Espesor medio

### Materiales

Acumulación de piedras que se va cerrando conforme sube por aproximación de la hilada de tal manera que va dejando un hueco en el interior.

Losas y bloques de esquisto ferroso, de tamaño mediano y grande.

### Elementos interiores

### Bibliografía y Fuentes orales

### Elementos exteriores

### Estado de conservación

Bueno, aunque algunas piedras han caído.

### Material mueble

### Actuaciones recomendadas

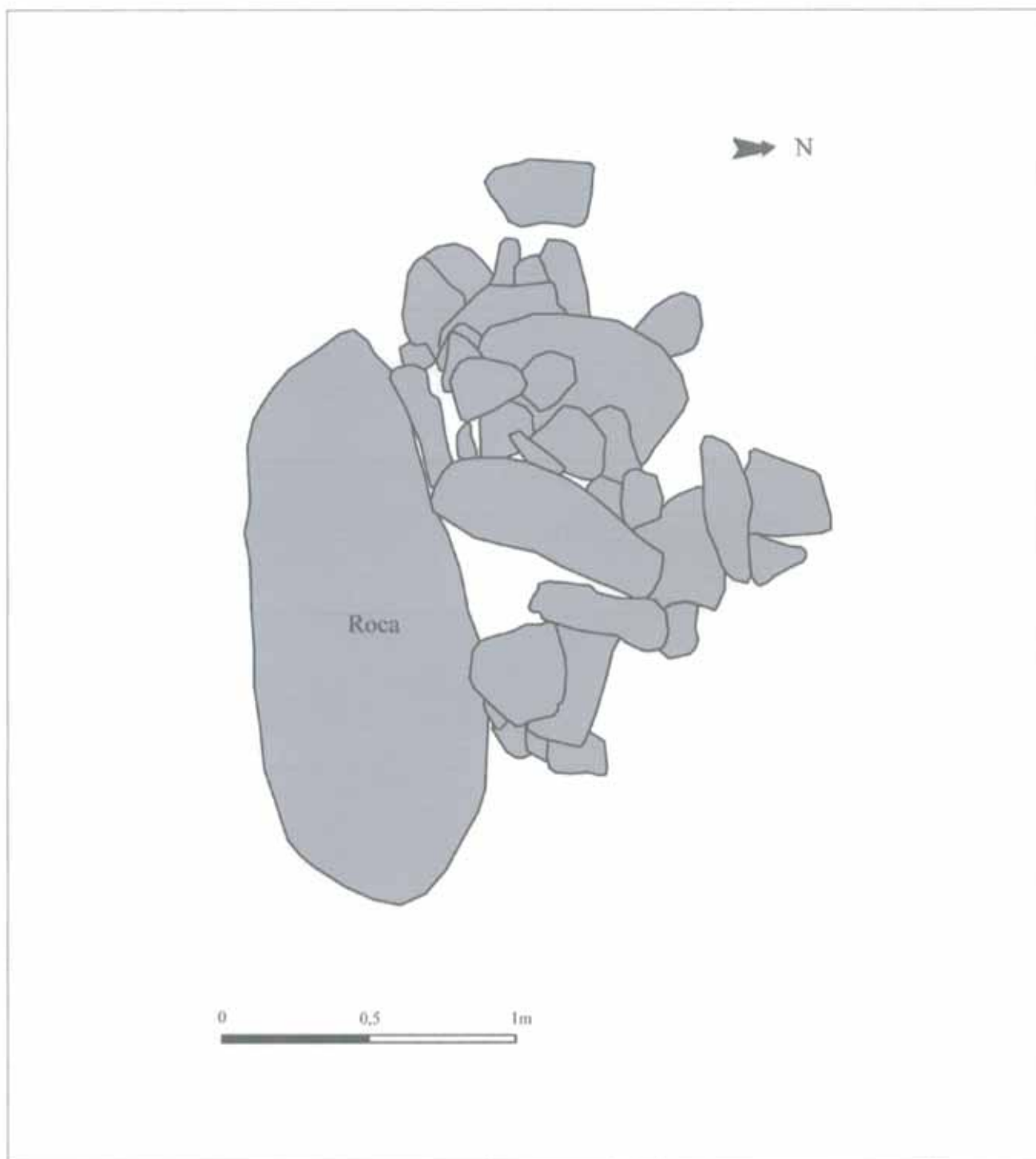
- |   |                                |
|---|--------------------------------|
| <input type="checkbox"/> Limpieza                 | Urgencia                       |
| <input type="checkbox"/> Excavación               | Alta <input type="checkbox"/>  |
| <input type="checkbox"/> Consolidación            | Media <input type="checkbox"/> |
| <input type="checkbox"/> Reconstrucción didáctica | Baja <input type="checkbox"/>  |

Fecha  Autores


CROQUIS

Nº de construcción 44

Nº de estructura 44a







Nº de construcción 44

Nº de estructura 44a



## Construcción N° 45



### Estructuras que componen la construcción


1 cabaña (45 a)

### Descripción de la construcción y relación con otras

Estructura de forma rectangular en la que se aprecia únicamente el arranque de un muro en el lado menor así como de otros dos en los lados mayores de sentido perpendicular a la pendiente y formando un ligero escalonamiento.

Se encuentra a 1,5 m de un tartero (Constr. 44).



**EMPLAZAMIENTO****Coordenadas**

UTM 31T CH X  Y  Altitud  Margen de error

**Municipio**

Topónimo  Mapa IGN

Catastro  Polígono  Parcela

Unidad Explotación Pastoral  Rodal  Monte U.P.

**Acceso**

Carretera A-139. Pista asfaltada hacia la Besurta. Desvío hacia el Hospital de Benasque. Sendero que atraviesa el río. Campo a través.

**Ubicación de la construcción**

Cresta  Collado  Ladera  Meseta  Pie de roquedo  Llano

**Entorno natural**

-Vegetación Pradera  Bosque  Pedregal

-Flora en las estructuras construidas

-Fauna en las estructuras construidas

-Hidrología  Distancia



## DESCRIPCIÓN (CABAÑA)

Nº de construcción Nº de estructura 

### Coordenadas

UTM 31T CH X  Y Altitud Margen de error Situación 

### Planta

Circular  Rectangular  Semicircular  Cuadrada  Ovalada  Otra Dimensiones Ext.  X  Int.  X 

### Muros

Paramento  Espesor medio 

Simple alineamiento de piedras de forma irregular.

### Materiales

Bloques de un material de color gris.

### Inscripciones

### Entrada

Orientación Longitud 

### Cubierta

No hay constancia  No se conserva A 1 agua  A 2 aguas  Aterrazada 

### Elementos interiores

### Bibliografía y Fuentes orales

### Elementos exteriores

### Estado de conservación

Construcción arrasada.

### Actuaciones recomendadas

<input type="checkbox"/> Limpieza	Urgencia
<input checked="" type="checkbox"/> Excavación	Alta <input type="checkbox"/>
<input type="checkbox"/> Consolidación	Media <input checked="" type="checkbox"/>
<input type="checkbox"/> Reconstrucción didáctica	Baja <input type="checkbox"/>

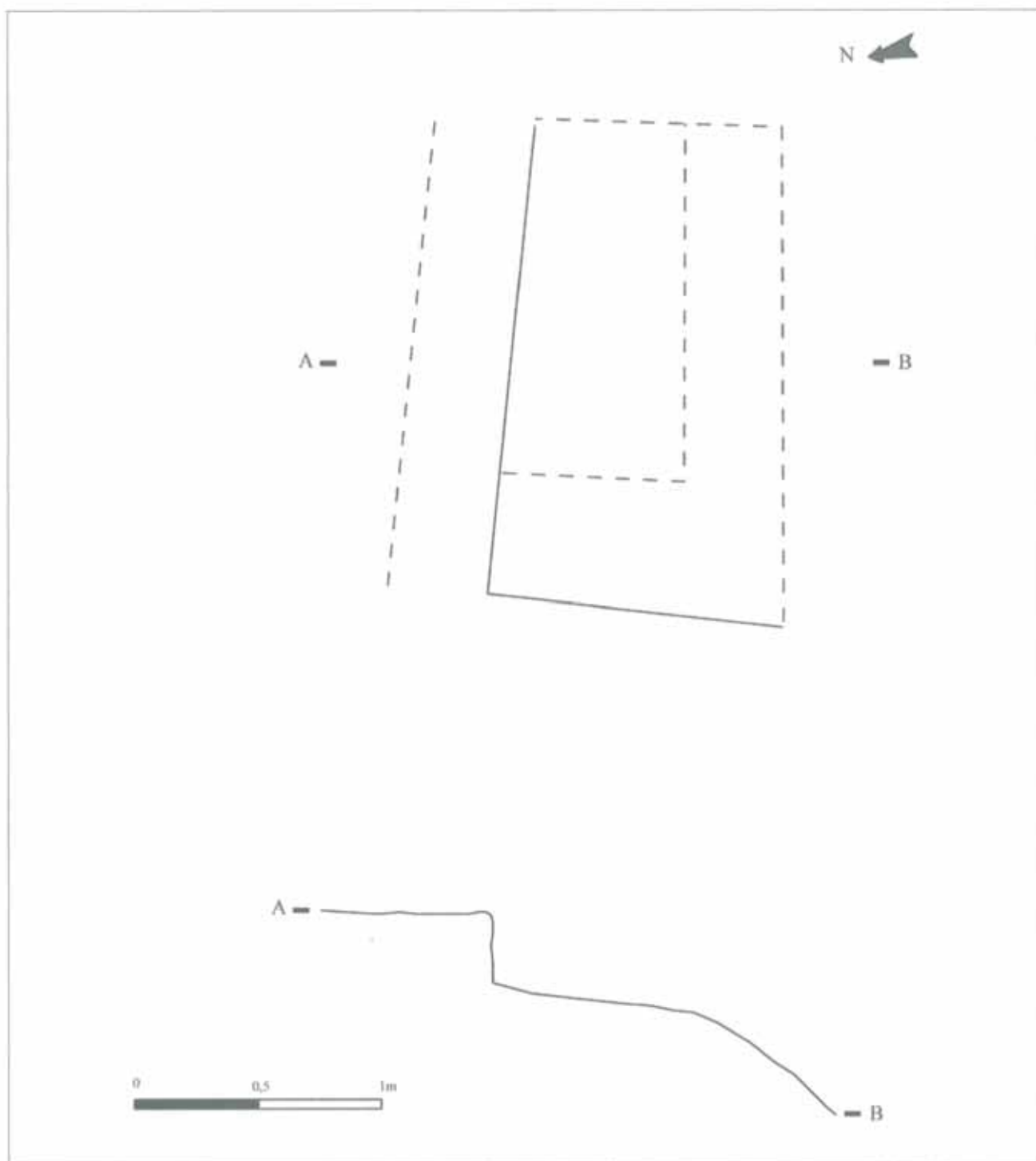
### Material mueble

Fecha  Autores

CROQUIS

Nº de construcción 45

Nº de estructura 45a



FOTOGRAFÍAS

Nº de construcción

Nº de estructura



## Construcción N° 46



### Estructuras que componen la construcción

- |           |        |
|-----------|--------|
| 1 cabaña  | (46 a) |
| 1 terraza | (46 b) |

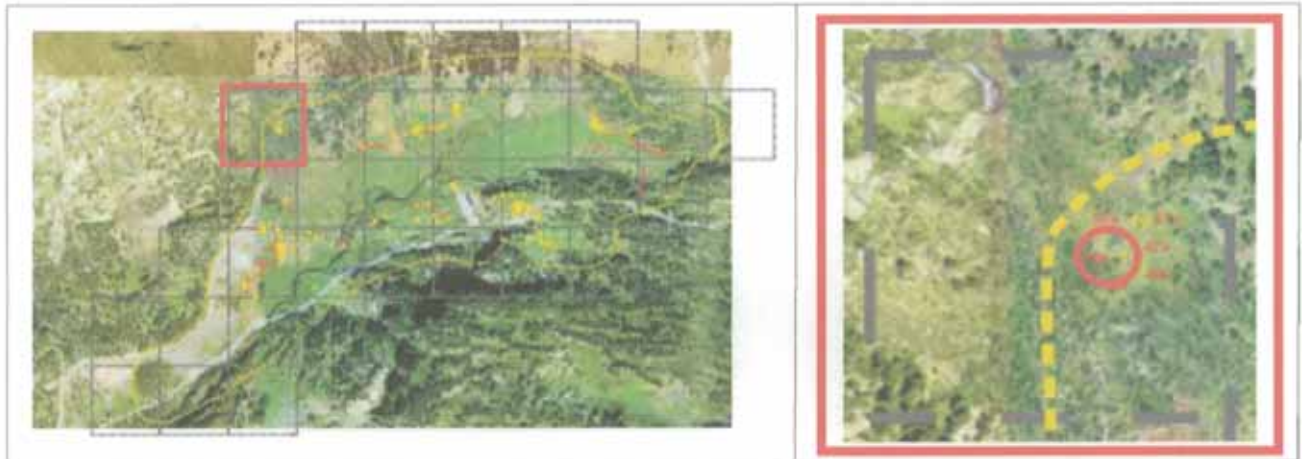
### Descripción de la construcción y relación con otras

Cabaña de planta cuadrada o circular, interior rehundido, uno de sus lados (el N) ocupado por una gran roca fragmentada, y contorno que se prolonga lateralmente hacia el SE por lo que parece un muro de terraza.

Se sitúa en una ladera de poca pendiente junto a otras cinco estructuras como cabañas y tarteros.



**EMPLAZAMIENTO**



**Coordenadas**

UTM 31T CH X  Y  Altitud  Margen de error

**Municipio**

Topónimo  Mapa IGN

Catastro  Polígono  Parcela

Unidad Explotación Pastoral  Rodal  Monte U.P.

**Acceso**

**Ubicación de la construcción**

Cresta  Collado  Ladera  Meseta  Pie de roquedo  Llano

**Entorno natural**

-Vegetación Pradera  Bosque  Pedregal

-Flora en las estructuras construidas

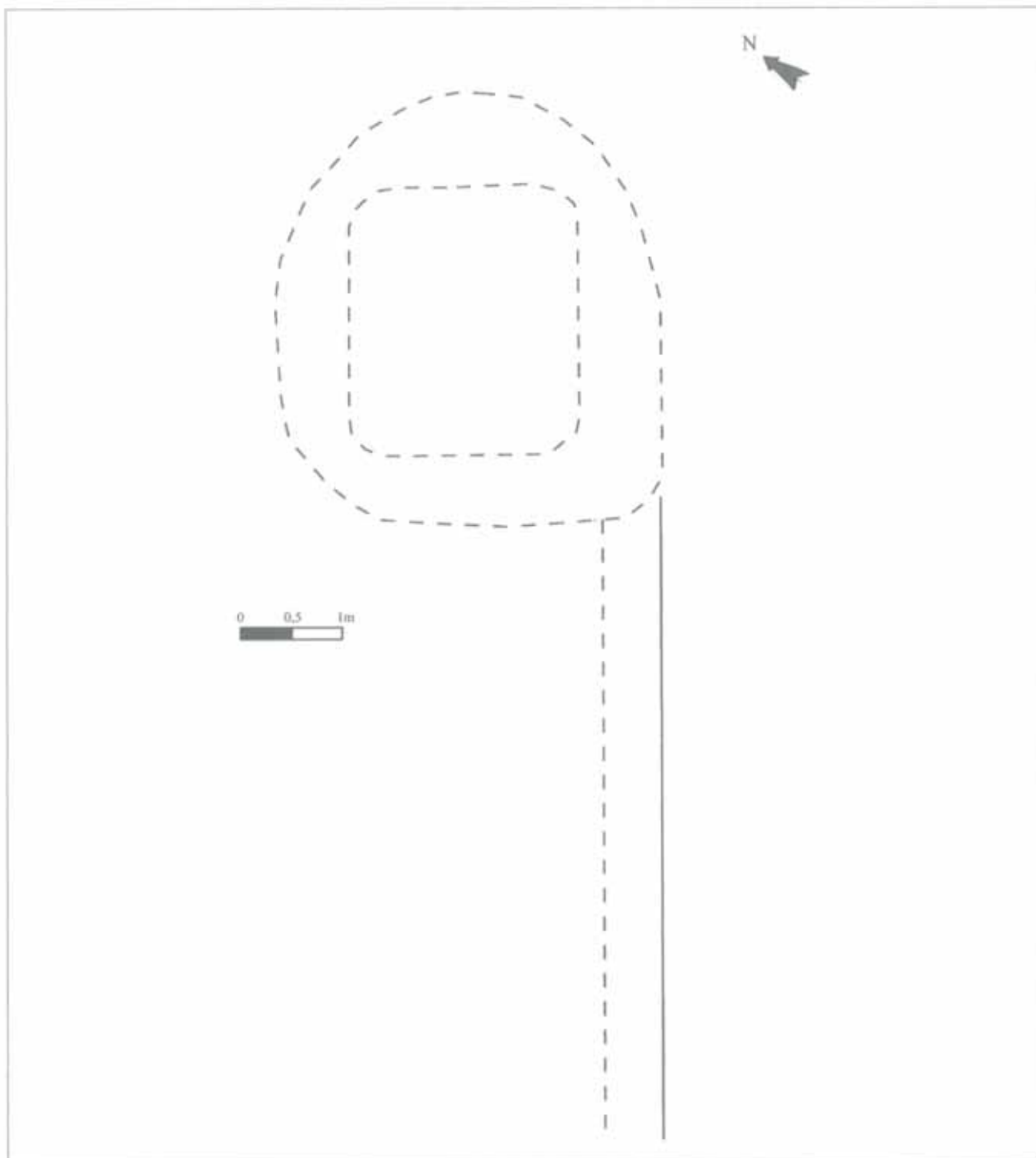
-Fauna en las estructuras construidas

-Hidrología  Distancia

CROQUIS

Nº de construcción 46

Nº de estructura 46a/b



## DESCRIPCIÓN (CABAÑA)

Nº de construcción Nº de estructura 

### Coordenadas

UTM 31T CH X  Y Altitud Margen de error Situación 

### Planta

Circular  Rectangular  Semicircular  Cuadrada  Ovalada  Otra Dimensiones Ext.  X  Int.  X 

### Muros

Paramento  Espesor medio 

De piedra seca y doble cara con el interior relleno de cascotes.

### Materiales

Losas de esquisto de tamaño mediano y grande.

### Inscripciones

### Entrada

### Cubierta

No hay constancia  No se conserva A 1 agua  A 2 aguas  Aterrazada Orientación Longitud 

### Elementos interiores

### Bibliografía y Fuentes orales

### Elementos exteriores

### Estado de conservación

Ruina.

### Material mueble

### Actuaciones recomendadas

- |   |                                |
|---|--------------------------------|
| <input type="checkbox"/> Limpieza                 | Urgencia                       |
| <input type="checkbox"/> Excavación               | Alta <input type="checkbox"/>  |
| <input type="checkbox"/> Consolidación            | Media <input type="checkbox"/> |
| <input type="checkbox"/> Reconstrucción didáctica | Baja <input type="checkbox"/>  |

Fecha  Autores





## DESCRIPCIÓN (TERRAZA)

Nº de construcción Nº de estructura 

### Coordenadas extremo

UTM 31T CH X  Y Altitud  Margen de error 

### Coordenadas zona media

UTM 31T CH X  Y Altitud  Margen de error 

### Coordenadas extremo

UTM 31T CH X  Y Altitud  Margen de error Situación 

### Detalle

Restos de muro inserto en la ladera.

Orientación Altura Longitud 

### Muros

Paramento  Espesor medio 

No resulta apreciable.

### Materiales

### Bibliografía y Fuentes orales

### Estado de conservación

Estructura arrasada.

### Actuaciones recomendadas

- |   |                                |
|---|--------------------------------|
| <input type="checkbox"/> Limpieza                 | Urgencia                       |
| <input type="checkbox"/> Excavación               | Alta <input type="checkbox"/>  |
| <input type="checkbox"/> Consolidación            | Media <input type="checkbox"/> |
| <input type="checkbox"/> Reconstrucción didáctica | Baja <input type="checkbox"/>  |

Fecha  Autores

FOTOGRAFÍAS

Nº de construcción

Nº de estructura



## Construcción N° 47



### Estructuras que componen la construcción

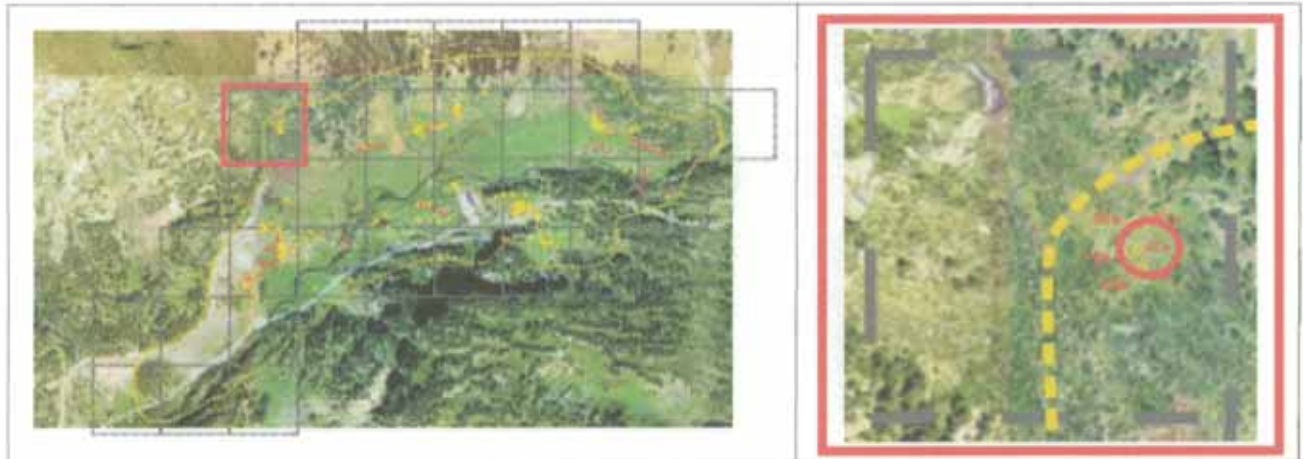
1 tartero (47 a)

### Descripción de la construcción y relación con otras

Tartero o cuchitril para guardar al cordero recién nacido, compuesto por un simple alineamiento de piedras que se iban cerrando y que dejaban un hueco en su interior, acompañado de un muro en zig-zag que parte de él.

Se sitúa en una ladera de poca pendiente junto a otras cinco estructuras como cabañas y tarteros.

**EMPLAZAMIENTO**



**Coordenadas**

UTM 31T CH X  Y  Altitud  Margen de error

**Municipio**

Topónimo  Mapa IGN

Catastro  Polígono  Parcela

Unidad Explotación Pastoral  Rodal  Monte U.P.

**Acceso**

**Ubicación de la construcción**

Cresta  Collado  Ladera  Meseta  Pie de roquedo  Llano

**Entorno natural**

-Vegetación Pradera  Bosque  Pedregal

-Flora en las estructuras construidas

-Fauna en las estructuras construidas

-Hidrología  Distancia



## DESCRIPCIÓN (TARTERO)

Nº de construcción Nº de estructura 

### Coordenadas

UTM 31T CH X  Y Altitud Margen de error Situación 

### Planta

Circular  Rectangular  Semicircular  Cuadrada  Ovalada  Otra Dimensiones Ext.  X  Int.  X 

### Muros

Paramento  Espesor medio 

### Materiales

Alineamiento de piedras que forma un semicírculo contra la ladera, amontonadas y caídas.

Losas y bloques de esquisto ferroso, de tamaño irregular.

### Elementos interiores

### Bibliografía y Fuentes orales

### Elementos exteriores

### Estado de conservación

Construcción arrasada.

### Actuaciones recomendadas

- |   |                                |
|---|--------------------------------|
| <input type="checkbox"/> Limpieza                 | Urgencia                       |
| <input type="checkbox"/> Excavación               | Alta <input type="checkbox"/>  |
| <input type="checkbox"/> Consolidación            | Media <input type="checkbox"/> |
| <input type="checkbox"/> Reconstrucción didáctica | Baja <input type="checkbox"/>  |

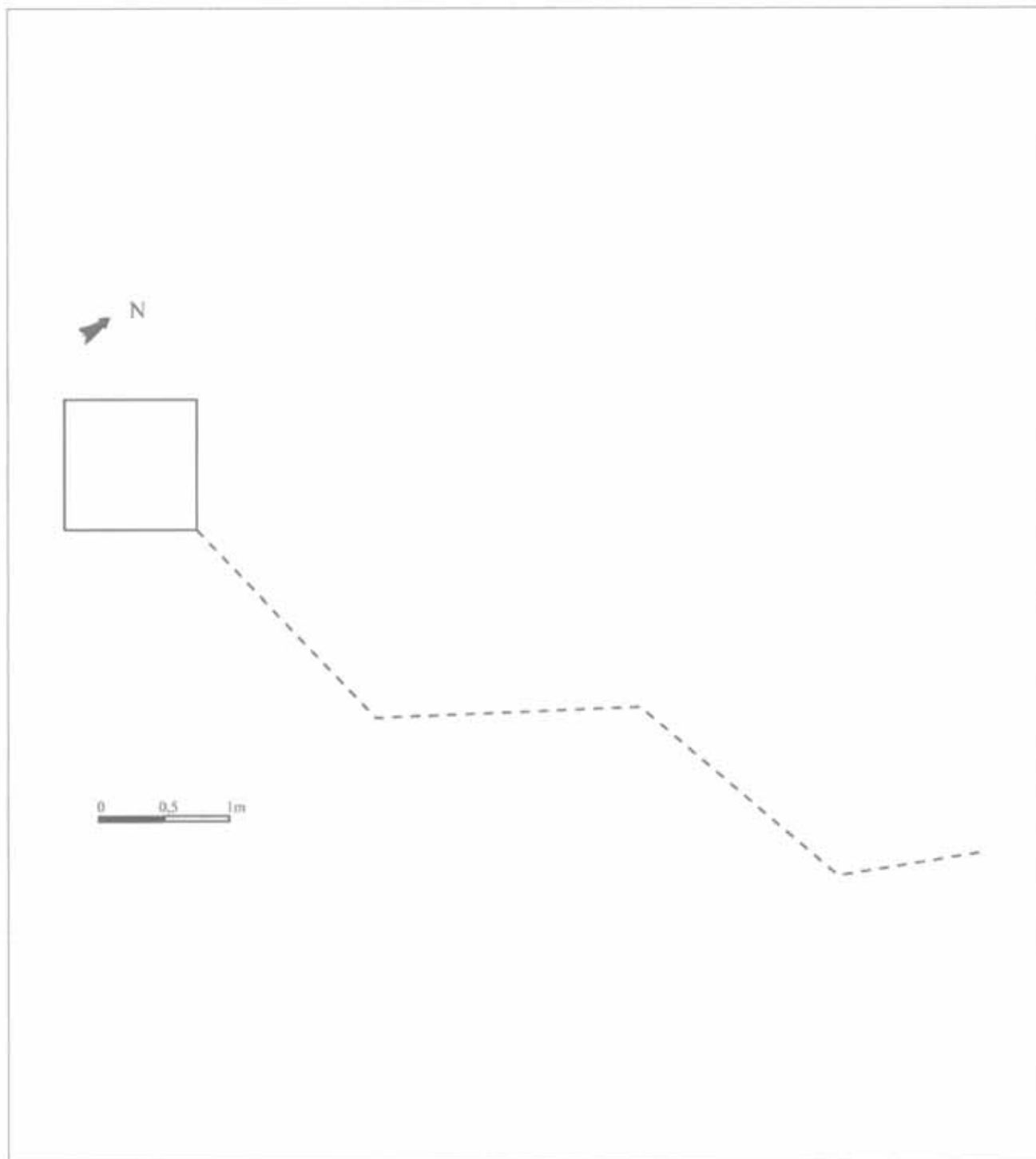
### Material mueble

Fecha  Autores


CROQUIS

Nº de construcción

Nº de estructura



## Construcción N° 48



### Estructuras que componen la construcción

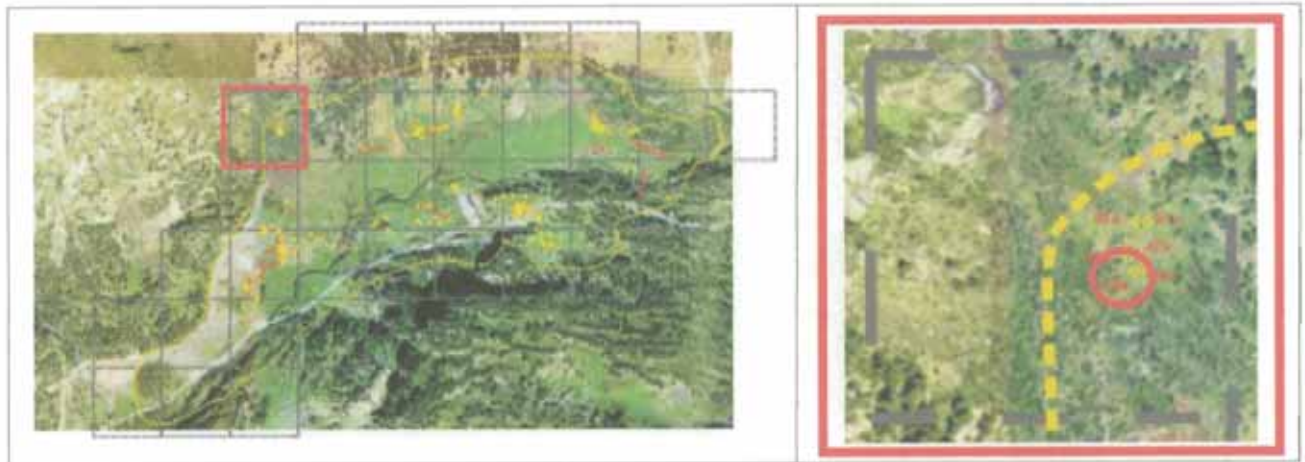
1 cabaña (48 a)

### Descripción de la construcción y relación con otras

Cabaña circular con el interior rehundido, que aprovecha alguna gran roca en el lado NW como apoyo.

Se sitúa en una ladera de poca pendiente junto a otras cinco estructuras como cabañas y tarteros.

**EMPLAZAMIENTO**



**Coordenadas**

UTM 31T CH X  Y  Altitud  Margen de error

**Municipio**

Topónimo  Mapa IGN

Catastro  Polígono  Parcela

Unidad Explotación Pastoral  Rodal  Monte U.P.

**Acceso**

**Ubicación de la construcción**

Cresta  Collado  Ladera  Meseta  Pie de roquedo  Llano

**Entorno natural**

-Vegetación Pradera  Bosque  Pedregal

-Flora en las estructuras construidas

-Fauna en las estructuras construidas

-Hidrología  Distancia



Nº de construcción

## DESCRIPCIÓN (CABAÑA)

Nº de estructura

### Coordenadas

UTM 31T CH X  Y

Altitud

Margen de error

Situación

### Planta

Circular  Rectangular  Semicircular  Cuadrada  Ovalada  Otra

Dimensiones Ext.  X  Int.  X

### Muros

Paramento  Espesor medio

De doble cara en algún fragmento.

### Materiales

Losas y bloques de esquisto y mármol de tamaño mediano y grande.

### Inscripciones

### Entrada

### Cubierta

No hay constancia  No se conserva

A 1 agua  A 2 aguas  Aterrazada

Orientación

Longitud

### Elementos interiores

### Bibliografía y Fuentes orales

### Elementos exteriores

### Estado de conservación

Construcción arrasada.

### Material mueble

### Actuaciones recomendadas

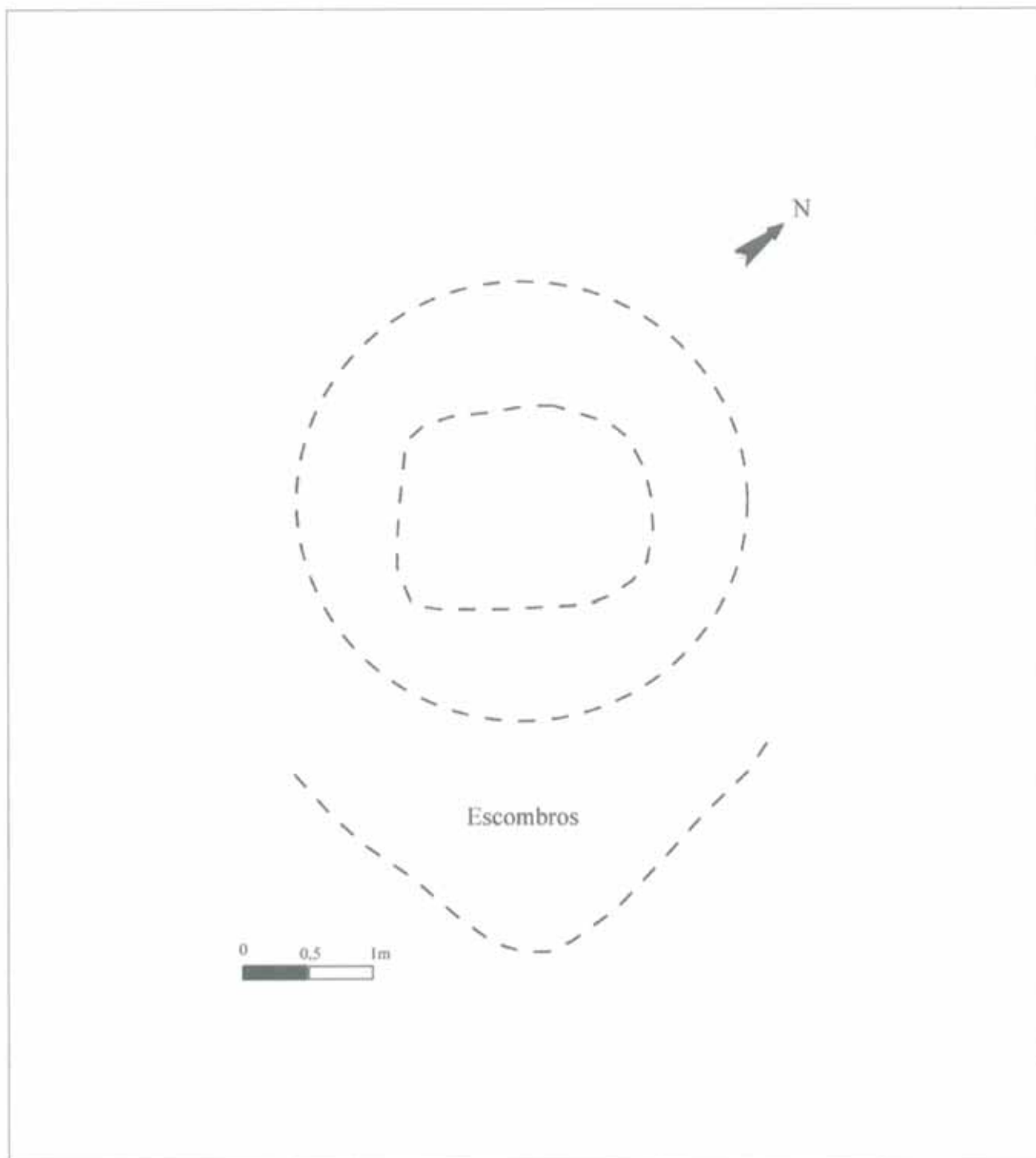
<input type="checkbox"/> Limpieza	Urgencia
<input type="checkbox"/> Excavación	Alta <input type="checkbox"/>
<input type="checkbox"/> Consolidación	Media <input type="checkbox"/>
<input type="checkbox"/> Reconstrucción didáctica	Baja <input type="checkbox"/>

Fecha  Autores

CROQUIS


Nº de construcción

Nº de estructura





## Construcción N° 49



### Estructuras que componen la construcción

1 tartero (49 a)

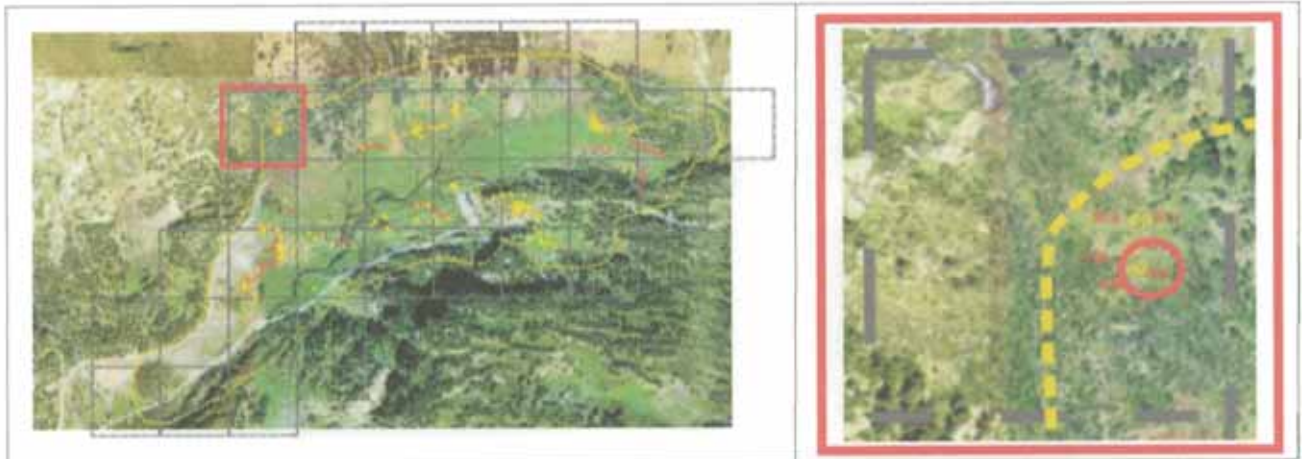
### Descripción de la construcción y relación con otras

Tartero o cuchitril para guardar al cordero recién nacido, compuesto algunas piedras que cierran a ambos lados el hueco interior de una piedra rajada del terreno de unos 45 cm de altura.

Se sitúa en una ladera de poca pendiente junto a otras cinco estructuras como cabañas y tarteros.



**EMPLAZAMIENTO**



**Coordenadas**

UTM 31T CH X  Y  Altitud  Margen de error

**Municipio**

Topónimo  Mapa IGN

Catastro  Polígono  Parcela

Unidad Explotación Pastoral  Rodal  Monte U.P.

**Acceso**

**Ubicación de la construcción**

Cresta  Collado  Ladera  Meseta  Pie de roquedo  Llano

**Entorno natural**

-Vegetación Pradera  Bosque  Pedregal

-Flora en las estructuras construidas

-Fauna en las estructuras construidas

-Hidrología  Distancia

## DESCRIPCIÓN (TARTERO)

Nº de construcción Nº de estructura 

### Coordenadas

UTM 31T CH X  Y Altitud Margen de error Situación 

### Planta

Circular  Rectangular  Semicircular  Cuadrada  Ovalada  Otra Dimensiones Ext.  X  Int.  X 

### Muros

Paramento  Espesor medio 

### Materiales

Alineamiento de piedras que cierran por sus dos lados una ancha raja de una roca del terreno.

### Elementos interiores

### Bibliografía y Fuentes orales

### Elementos exteriores

### Estado de conservación

### Actuaciones recomendadas

- |   |                                |
|---|--------------------------------|
| <input type="checkbox"/> Limpieza                 | Urgencia                       |
| <input type="checkbox"/> Excavación               | Alta <input type="checkbox"/>  |
| <input type="checkbox"/> Consolidación            | Media <input type="checkbox"/> |
| <input type="checkbox"/> Reconstrucción didáctica | Baja <input type="checkbox"/>  |

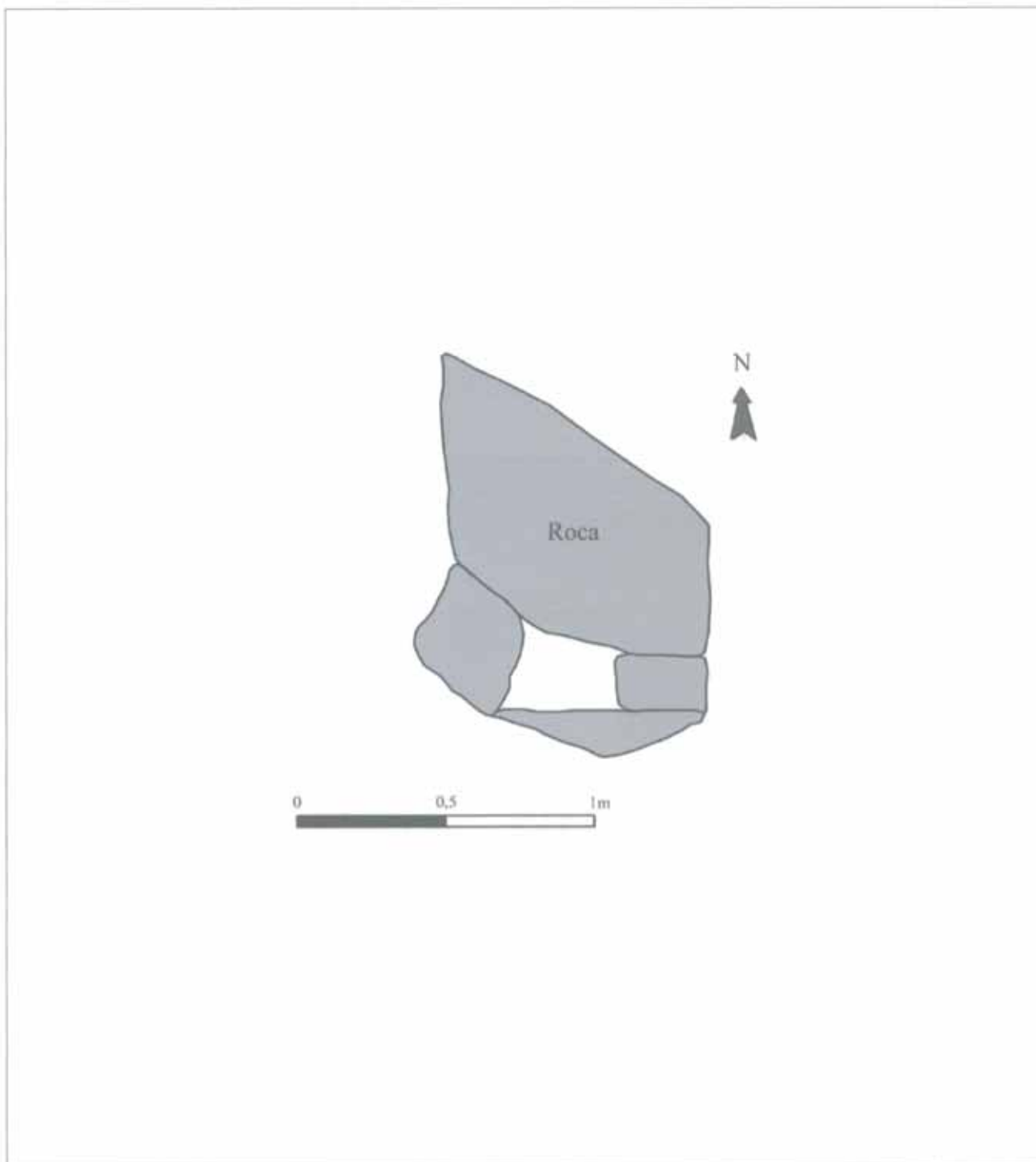
### Material mueble

Fecha  Autores

CROQUIS

Nº de construcción 49


Nº de estructura 49a



FOTOGRAFÍAS

Nº de construcción

Nº de estructura





## Construcción N° 50



### Estructuras que componen la construcción

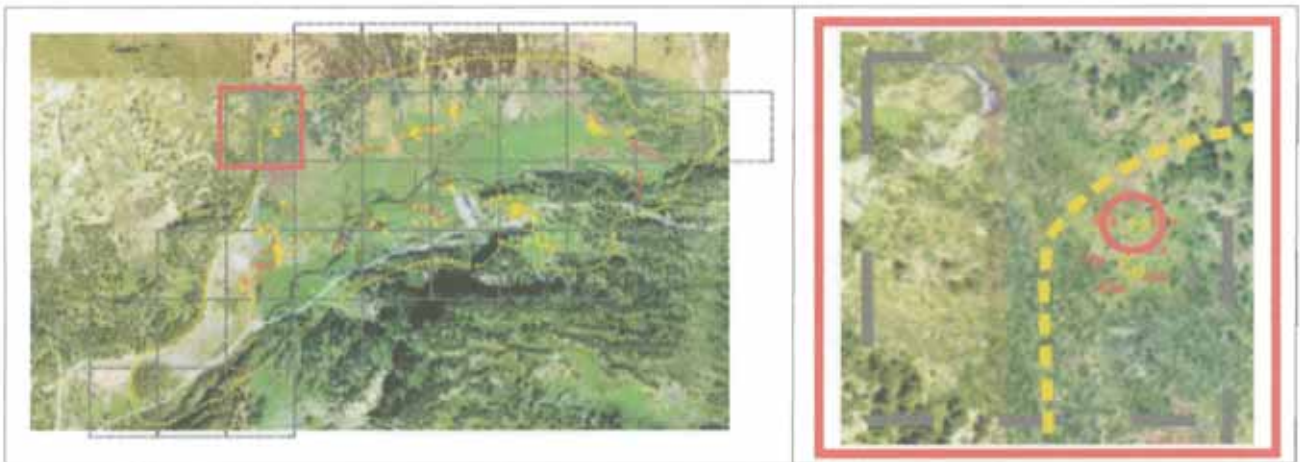
1 cabaña (50 a)

### Descripción de la construcción y relación con otras

Cabaña de planta semicircular, con el interior ligeramente rehundido, apoyada en su lado N en enormes bloques de piedra (tal vez caídos posteriormente) y cuya superficie interior está ocupada en buena parte por un pino.

Se sitúa en una ladera de poca pendiente junto a otras cinco estructuras como cabañas y tarteros.

**EMPLAZAMIENTO**



**Coordenadas**

UTM 31T CH X  Y  Altitud  Margen de error

**Municipio**

Topónimo  Mapa IGN

Catastro  Polígono  Parcela

Unidad Explotación Pastoril  Rodal  Monte U.P.

**Acceso**

**Ubicación de la construcción**

Cresta  Collado  Ladera  Meseta  Pie de roquedo  Llano

**Entorno natural**

-Vegetación Pradera  Bosque  Pedregal

-Flora en las estructuras construidas

-Fauna en las estructuras construidas

-Hidrología  Distancia

## DESCRIPCIÓN (CABAÑA)

Nº de construcción Nº de estructura 

### Coordenadas

UTM 31T CH X  Y Altitud Margen de error Situación 

### Planta

Circular  Rectangular  Semicircular  Cuadrada  Ovalada  Otra Dimensiones Ext.  X  Int.  X 

### Muros

Paramento  Espesor medio 

Simple alineamiento de piedras en el lado W, mientras en el lado E se distingue algún fragmento de doble cara.

### Materiales

Losas y bloques de esquisto, de tamaño mediano y grande.

### Inscripciones

### Entrada

### Cubierta

No hay constancia  No se conserva A 1 agua  A 2 aguas  Aterrazada Orientación Longitud 

### Elementos interiores

### Bibliografía y Fuentes orales

### Elementos exteriores

### Estado de conservación

Construcción arrasada.

### Actuaciones recomendadas

- |   |                                |
|---|--------------------------------|
| <input type="checkbox"/> Limpieza                 | Urgencia                       |
| <input type="checkbox"/> Excavación               | Alta <input type="checkbox"/>  |
| <input type="checkbox"/> Consolidación            | Media <input type="checkbox"/> |
| <input type="checkbox"/> Reconstrucción didáctica | Baja <input type="checkbox"/>  |

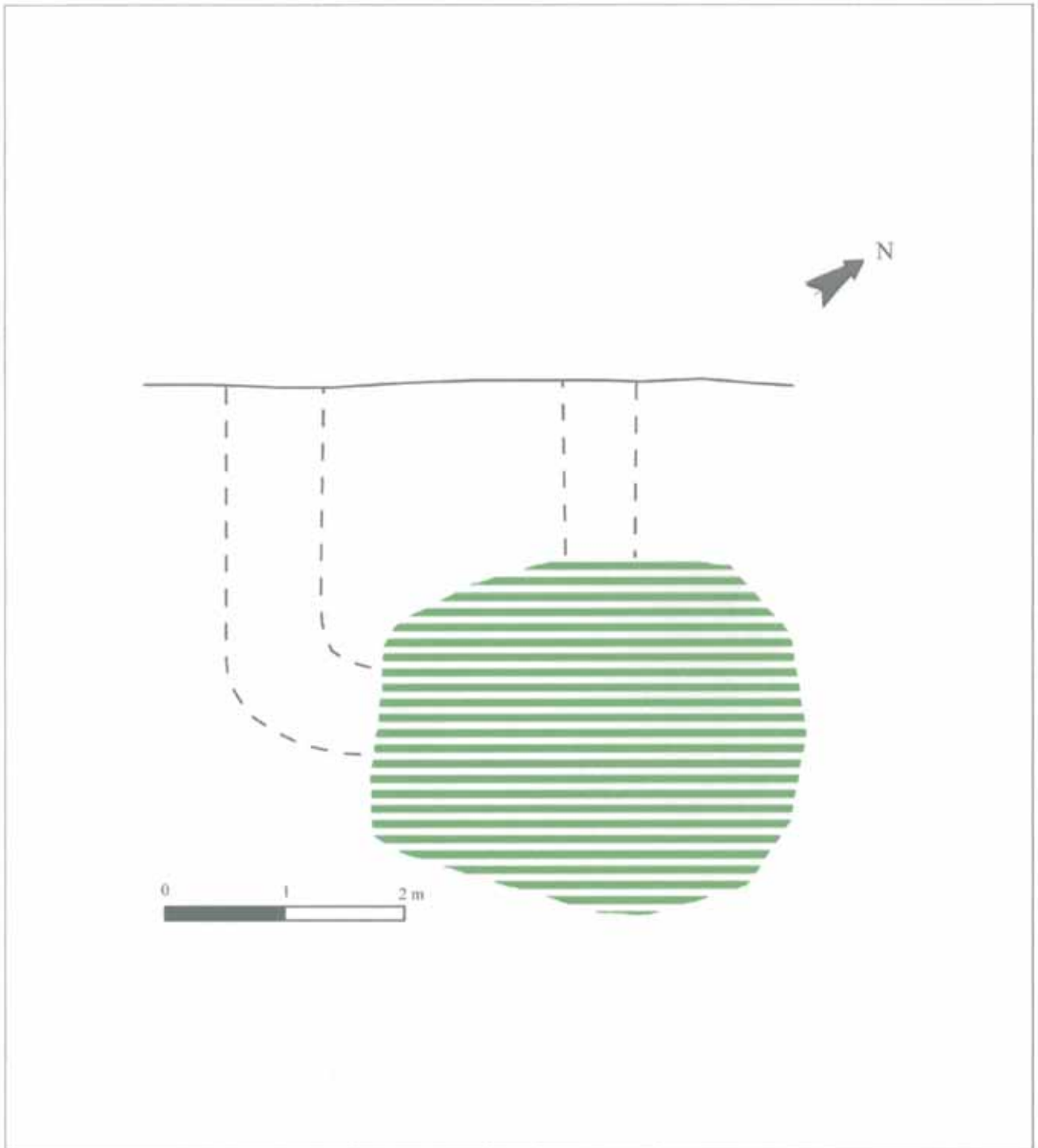
### Material mueble

Fecha  Autores

CROQUIS

Nº de construcción 50

Nº de estructura 50a





FOTOGRAFÍAS

Nº de construcción

Nº de estructura



## Construcción N° 51

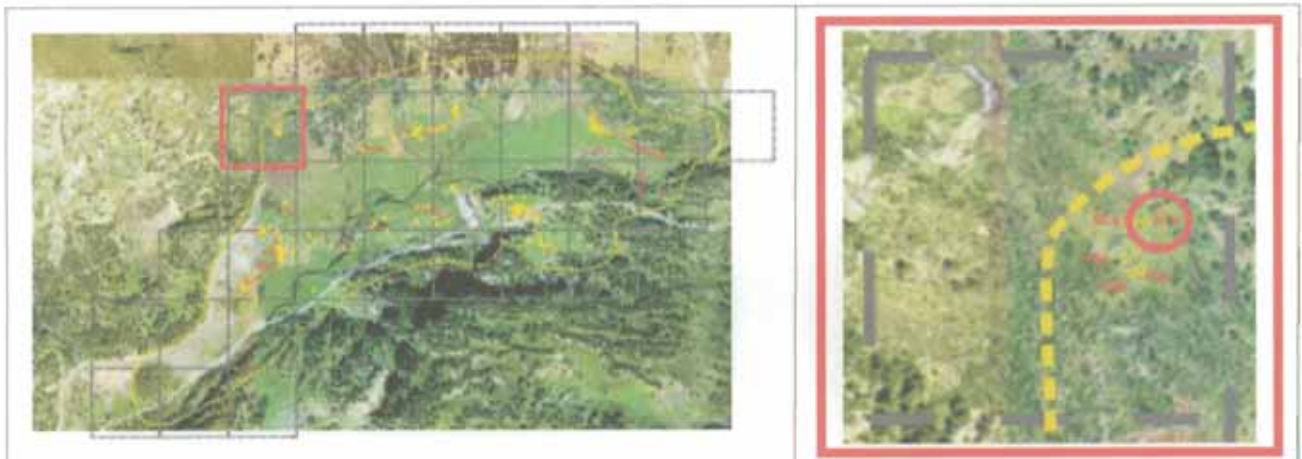


### Estructuras que componen la construcción

1 cabaña (51 a)

### Descripción de la construcción y relación con otras

Cabaña de planta aproximadamente ovalada y de contorno apenas visible. Se sitúa en una ladera de poca pendiente junto a otras cinco estructuras como cabañas y tarteros, justo al otro lado del árbol que ocupa buena parte de otra cabaña (Constr. 50).

**EMPLAZAMIENTO****Coordenadas**

UTM 31T CH X  Y  Altitud  Margen de error

Municipio

Topónimo  Mapa IGN

Catastro  Polígono  Parcela

Unidad Explotación Pastoral  Rodal  Monte U.P.

**Acceso**

Carretera A-139. Sendero balizado hacia el Puerto de Gorgutes.

**Ubicación de la construcción**

Cresta  Collado  Ladera  Meseta  Pie de roquedo  Llano

**Entorno natural**

-Vegetación Pradera  Bosque  Pedregal

-Flora en las estructuras construidas

-Fauna en las estructuras construidas

-Hidrología  Distancia



## DESCRIPCIÓN (CABAÑA)

Nº de construcción Nº de estructura 

### Coordenadas

UTM 31T CH X  Y Altitud Margen de error Situación 

### Planta

Circular  Rectangular  Semicircular  Cuadrada  Ovalada  Otra Dimensiones Ext.  X  Int.  X 

### Muros

Paramento  Espesor medio 

Simple alineamiento de piedras.

### Materiales

Bloques de esquisto ferroso de gran tamaño, de los que alguno parece trabajado o aprovechado para un rincón concreto.

### Inscripciones

### Entrada

Orientación Longitud 

### Cubierta

No hay constancia  No se conserva A 1 agua  A 2 aguas  Aterrazada 

### Elementos interiores

### Bibliografía y Fuentes orales

### Elementos exteriores

### Estado de conservación

Construcción arrasada.

### Actuaciones recomendadas

- |   |                                |
|---|--------------------------------|
| <input type="checkbox"/> Limpieza                 | Urgencia                       |
| <input type="checkbox"/> Excavación               | Alta <input type="checkbox"/>  |
| <input type="checkbox"/> Consolidación            | Media <input type="checkbox"/> |
| <input type="checkbox"/> Reconstrucción didáctica | Baja <input type="checkbox"/>  |

### Material mueble

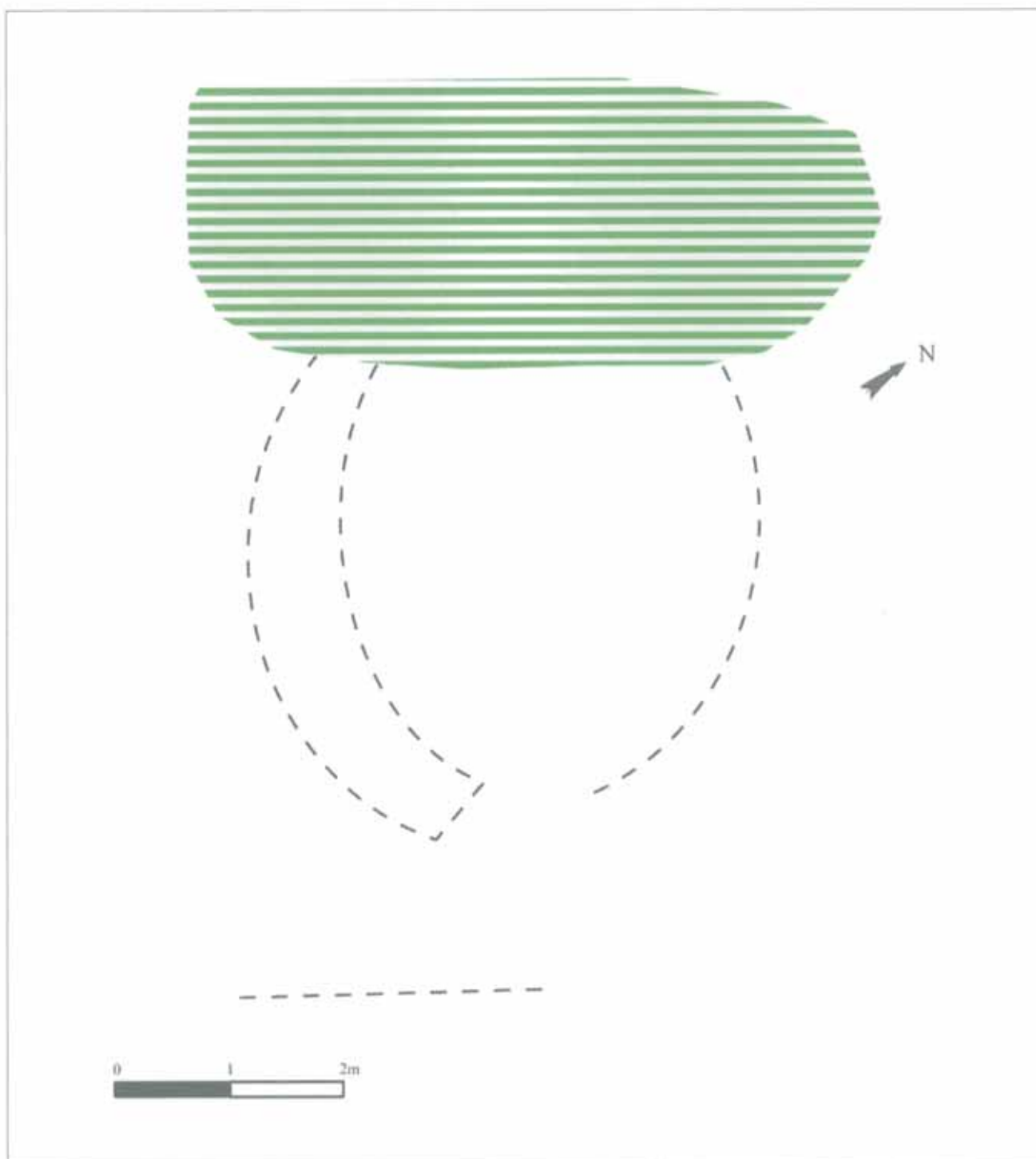
Fecha  Autores



CROQUIS

Nº de construcción

Nº de estructura





## Construcción N° 52



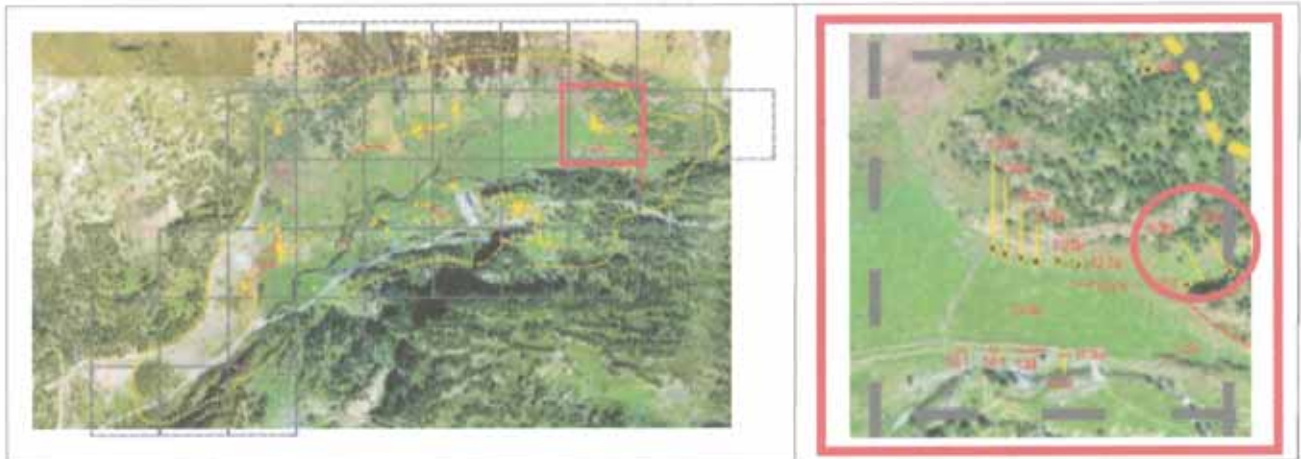
### Estructuras que componen la construcción

2 terrazas (52 a, 52 b)

### Descripción de la construcción y relación con otras

Dos terrazas consecutivas en altura, la más alta 18 m encima de la otra.  
Se sitúan en una canal que remata en un último muro de terraza perteneciente al recinto del Prau del Hospital (Estr. 125b).

## EMPLAZAMIENTO



## Coordenadas

UTM 31T CH X 0304954 Y 4728929 Altitud 1.779 m Margen de error 9 m

Municipio Benasque

Topónimo Pllan del Hospital Mapa IGN 148 (63-16)

Catastro 148-60 Polígono 8 Parcela 28

Unidad Explotación Pastoril Nº 1. Fuen Roya Rodal 298 ñ Monte U.P. 30

## Acceso

Carretera A-139. Pista asfaltada hacia la Besurta. Desvío al Hospital de Benasque. Sendero balizado hacia Peña Blanca. Campo a través.

## Ubicación de la construcción

Cresta  Collado  Ladera  Meseta  Pie de roquedo  Llano

## Entorno natural

-Vegetación Pradera  Bosque  Pedregal

-Flora en las estructuras construidas A completar por un biólogo

-Fauna en las estructuras construidas A completar por un biólogo

-Hidrología Río Ésera Distancia 60 m



## DESCRIPCIÓN (TERRAZA)

Nº de construcción Nº de estructura 

### Coordenadas extremo E

UTM 31T CH X  Y Altitud Margen de error 

### Coordenadas zona media

UTM 31T CH X  Y Altitud Margen de error 

### Coordenadas extremo W

UTM 31T CH X  Y Altitud Margen de error Situación 

## Detalle

Terraza de sostención del suelo en una ladera de fuerte pendiente.

Orientación Altura Longitud 

## Muros

Paramento  Espesor medio 

En los fragmentos conservados presenta una cara hacia fuera y la parte trasera está inserta en ladera.

## Materiales

Losas y bloques de esquisto ferroso, de tamaño muy irregular.

## Bibliografía y Fuentes orales

## Estado de conservación

Ruina, con buena parte del muro caído e invadido por la vegetación.

## Actuaciones recomendadas

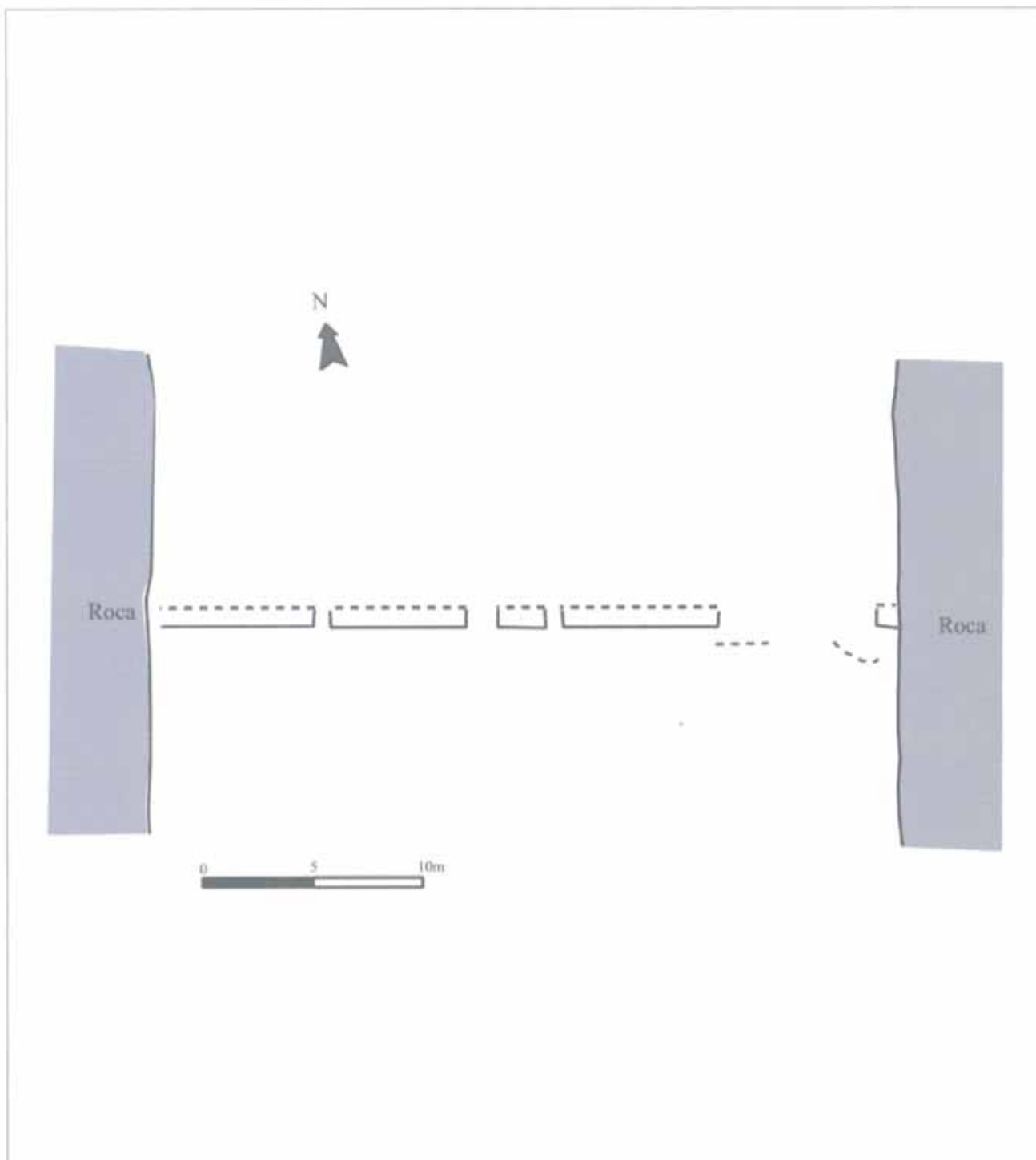
- |   |   |
|---|---|
| <input type="checkbox"/> Limpieza                 | Urgencia                                  |
| <input checked="" type="checkbox"/> Excavación    | Alta <input type="checkbox"/>             |
| <input type="checkbox"/> Consolidación            | Media <input checked="" type="checkbox"/> |
| <input type="checkbox"/> Reconstrucción didáctica | Baja <input type="checkbox"/>             |

Fecha  Autores

CROQUIS

Nº de construcción 52

Nº de estructura 52a





## DESCRIPCIÓN (TERRAZA)

Nº de construcción Nº de estructura 

### Coordenadas extremo E

UTM 31T CH X  Y Altitud Margen de error 

### Coordenadas zona media

UTM 31T CH X  Y Altitud Margen de error 

### Coordenadas extremo W

UTM 31T CH X  Y Altitud Margen de error Situación 

### Detalle

Terraza de sostención del suelo en una ladera de fuerte pendiente.

Orientación Altura Longitud 

### Muros

Paramento  Espesor medio 

No muy bien aparejado, presenta una cara hacia fuera y la parte trasera está inserta en ladera.

### Materiales

Bloques de esquisto ferroso de tamaño mediano o grande.

### Bibliografía y Fuentes orales

### Estado de conservación

Ruina, solo dos fragmentos de muro se conservan en pie.

### Actuaciones recomendadas

- |   |                                |
|---|--------------------------------|
| <input type="checkbox"/> Limpieza                 | Urgencia                       |
| <input type="checkbox"/> Excavación               | Alta <input type="checkbox"/>  |
| <input type="checkbox"/> Consolidación            | Media <input type="checkbox"/> |
| <input type="checkbox"/> Reconstrucción didáctica | Baja <input type="checkbox"/>  |

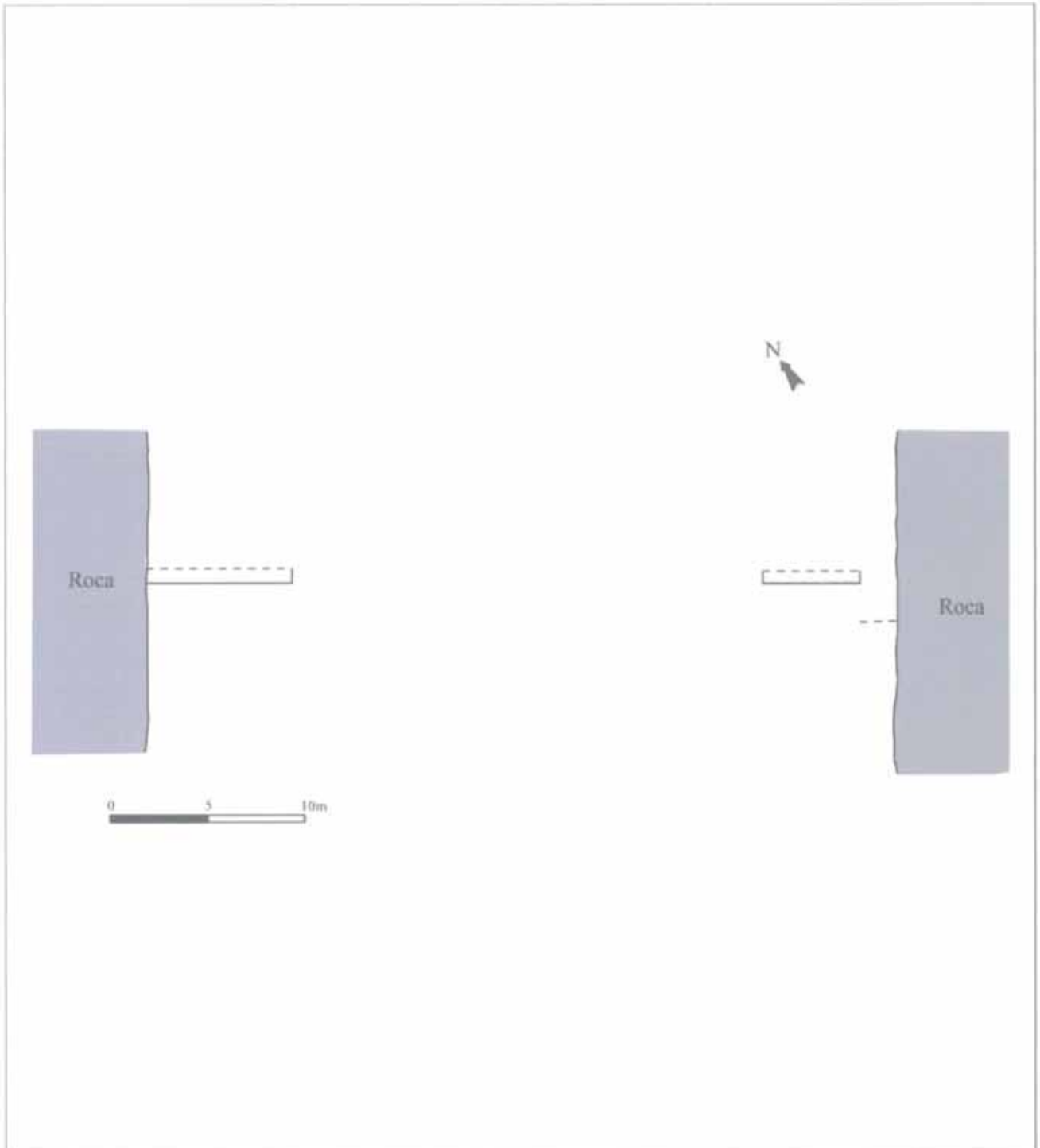
Fecha  Autores



CROQUIS

Nº de construcción 52

Nº de estructura 52b





## Construcción N° 53



### Estructuras que componen la construcción

1 cabaña (53 a)


### Descripción de la construcción y relación con otras

Restos de una cabaña pastoril muy poco visible, de planta rectangular e interior rehundido, apoyada lateralmente en un roquedo.

Se sitúa al SW y a 1,5 m de un muro de terraza y de delimitación del Prau (Estr. 125b) y a 12 m debajo de otra terraza (Estr. 52b).



**EMPLAZAMIENTO**



**Coordenadas**

UTM 31T CH X  Y  Altitud  Margen de error

Municipio

Topónimo  Mapa IGN

Catastro  Polígono  Parcela

Unidad Explotación Pastoral  Rodal  Monte U.P.

**Acceso**

Carretera A-139. Pista asfaltada hacia la Besurta. Desvío al Hospital de Benasque. Sendero balizado hacia Peña Blanca. Campo a través.

**Ubicación de la construcción**

Cresta  Collado  Ladera  Meseta  Pie de roquedo  Llano

**Entorno natural**

-Vegetación Pradera  Bosque  Pedregal

-Flora en las estructuras construidas

-Fauna en las estructuras construidas

-Hidrología  Distancia



## DESCRIPCIÓN (CABAÑA)

Nº de construcción Nº de estructura 

### Coordenadas

UTM 31T CH X  Y Altitud Margen de error Situación 

### Planta

Circular  Rectangular  Semicircular  Cuadrada  Ovalada  Otra Dimensiones Ext.  X  Int.  X 

### Muros

Paramento  Espesor medio 

### Materiales

### Inscripciones

### Entrada

Orientación Longitud 

### Cubierta

No hay constancia  No se conserva A 1 agua  A 2 aguas  Aterrazada 

### Elementos interiores

### Bibliografía y Fuentes orales

### Elementos exteriores

### Estado de conservación

### Actuaciones recomendadas

<input checked="" type="checkbox"/> Limpieza	Urgencia
<input checked="" type="checkbox"/> Excavación	Alta <input type="checkbox"/>
<input checked="" type="checkbox"/> Consolidación	Media <input type="checkbox"/>
<input type="checkbox"/> Reconstrucción didáctica	Baja <input checked="" type="checkbox"/>

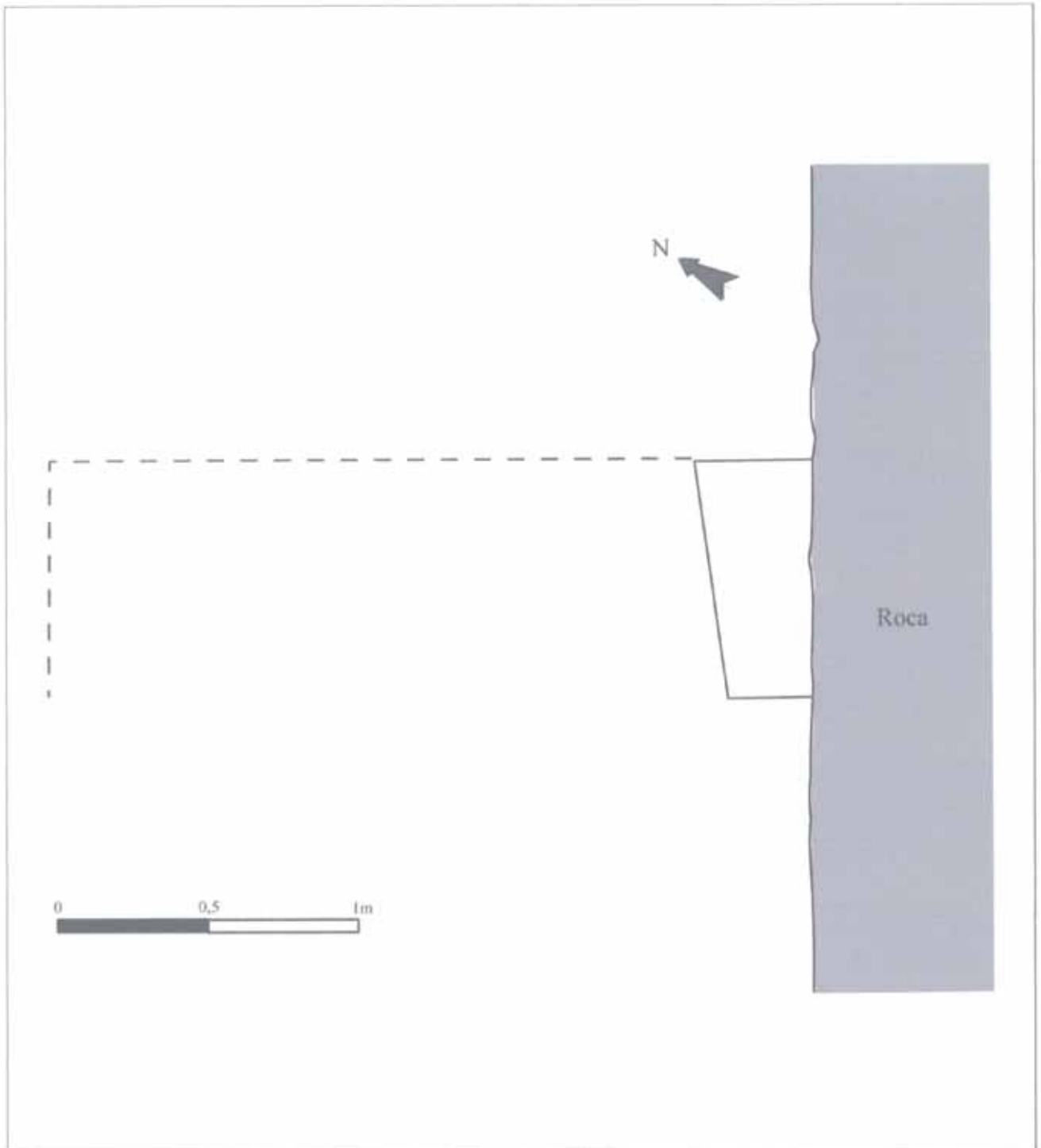
### Material mueble

Fecha  Autores

CROQUIS

Nº de construcción 53

Nº de estructura 53a





Entrevista grabada a

- **Félix Cera Ballarín**, de Casa Papayé de Benasque, nacido el año 1933 en Benasque y residente en esta localidad. Es hijo de los últimos hospitaleros del antiguo Hospital de Benasque. Realizada en el Hospital de Benasque, el 25 de junio de 2004.

Trascripción de Félix A. Rivas.

P- Vale y entonces decía, un rebaño estaba aquí, ¿el rebaño que estaba aquí detrás...?

R- Era el mismo, era el mismo que tenía toda la montaña ésta hasta ahí.

P- ¿Y esos cada noche se volvían al Pllan de la Sarra y se quedaban ahí?

R- Sí, por el día soltaban el ganao por aquí y a la tarde les daban la vuelta y ya a dormir allí, u dormían aquí arriba también, mucho.

P- ¿En dónde?

R- Aquí, en la Fuen Roya que le llaman, aquí donde el pinar éste.

P- ¿Que tenían por ahí alguna cabana o algo?

R- Hombre, yo creo que sí, justo arriba donde el prau éste, al cabo del prau éste que hay...

P2- Arriba, pero arriba encima los pinos.

R- Sí. Adebajo de los pinos últimos que se ven, aquí donde la finca, allí había una que ahora casi no se nota.

P- Vale, vale, vale.

R- Allí, y se quedaban allí todo el cerrico ése verde último que se ve aquí donde los pinos...

P- ¿La canal ésa que sube?

R- Sí, allí dejaban dormir las ovejas y ellos se quedaban allí abajo a la cabañeta ésta, sí.



## Construcción N° 54



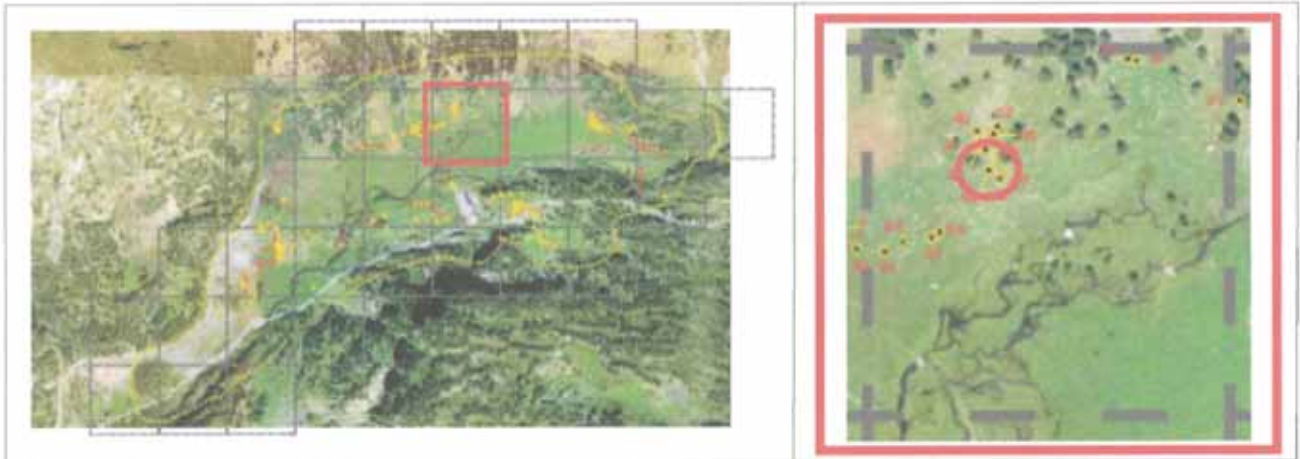
### Estructuras que componen la construcción

1 tartero (54 a)

### Descripción de la construcción y relación con otras

Tartero o cuchitril para guardar al cordero recién nacido situado bajo una roca del terreno que presenta dos pequeñas alas laterales y un muro frontal que se va cerrando en altura habilitando un hueco interior de 50 cm de altura.

Se encuentra en una zona de unos 5 m de diámetro en la que hay varios tarteros y alguna cabaña.

**EMPLAZAMIENTO****Coordenadas**

UTM 31T CH X  Y  Altitud  Margen de error

Municipio

Topónimo  Mapa IGN

Catastro  Polígono  Parcela

Unidad Explotación Pastoral  Rodal  Monte U.P.

**Acceso**

Carretera A-139. Pista asfaltada hacia la Besurta. Desvío hacia el Hospital de Benasque. Sendero que atraviesa el río. Campo a través.

**Ubicación de la construcción**

Cresta  Collado  Ladera  Meseta  Pie de roquedo  Llano

**Entorno natural**

-Vegetación Pradera  Bosque  Pedregal

-Flora en las estructuras construidas

-Fauna en las estructuras construidas

-Hidrología  Distancia

## DESCRIPCIÓN (TARTERO)

Nº de construcción Nº de estructura 

### Coordenadas

UTM 31T CH X  Y Altitud Margen de error Situación 

### Planta

Circular  Rectangular  Semicircular  Cuadrada  Ovalada  Otra Dimensiones Ext.  X  Int.  X 

### Muros

Paramento  Espesor medio 

### Materiales

Murete a piedra seca, formado por acumulación de lajas cuyas hiladas se van aproximando.

Losas de esquisto ferroso de tamaño mediano y grande.

### Elementos interiores

### Bibliografía y Fuentes orales

### Elementos exteriores

### Estado de conservación

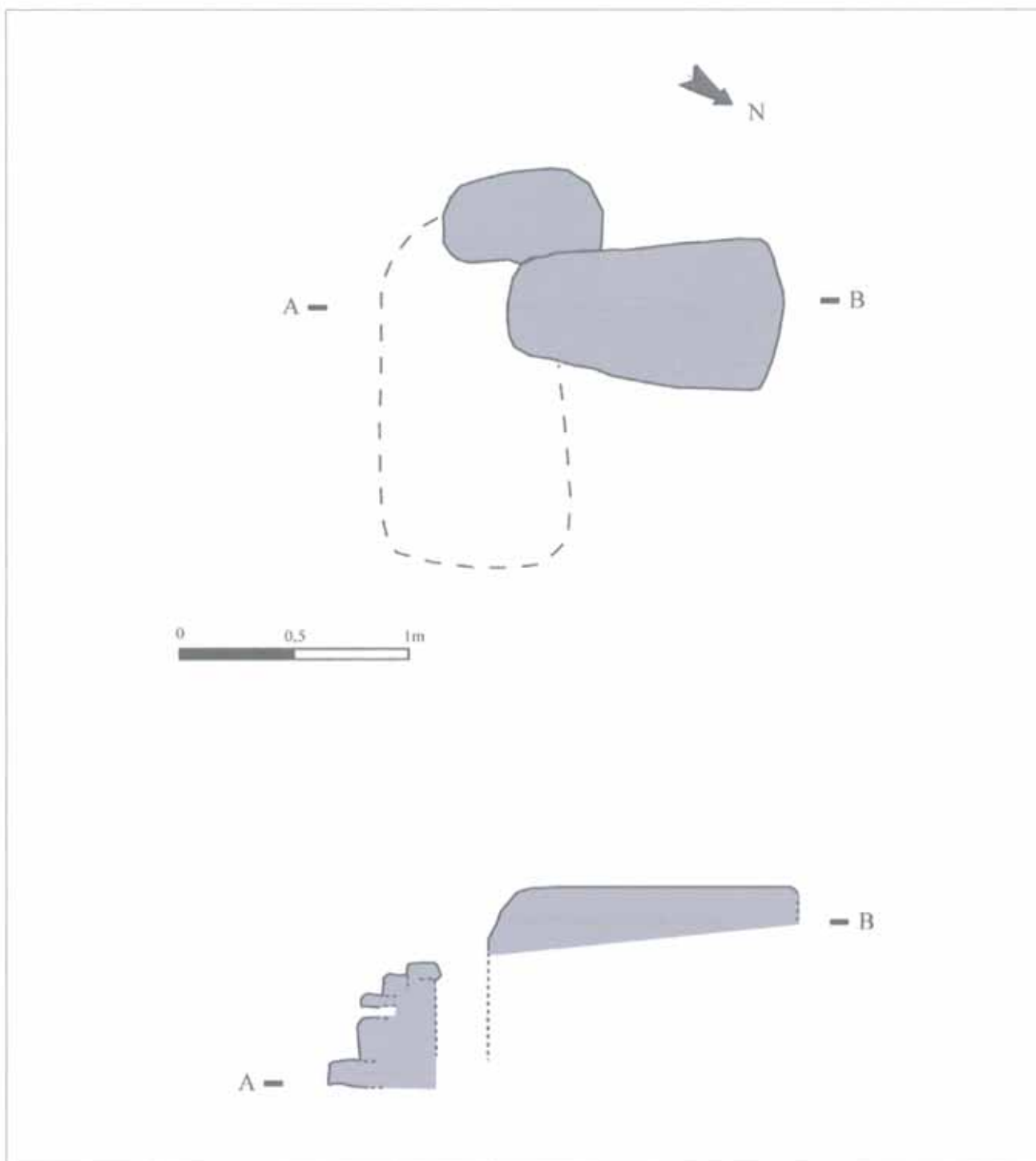
Regular, ha perdido algunas piedras.

### Actuaciones recomendadas

- |   |                                |
|---|--------------------------------|
| <input type="checkbox"/> Limpieza                 | Urgencia                       |
| <input type="checkbox"/> Excavación               | Alta <input type="checkbox"/>  |
| <input type="checkbox"/> Consolidación            | Media <input type="checkbox"/> |
| <input type="checkbox"/> Reconstrucción didáctica | Baja <input type="checkbox"/>  |

### Material mueble

Fecha  Autores





FOTOGRAFÍAS

Nº de construcción 54

Nº de estructura 54a



## Construcción N° 55



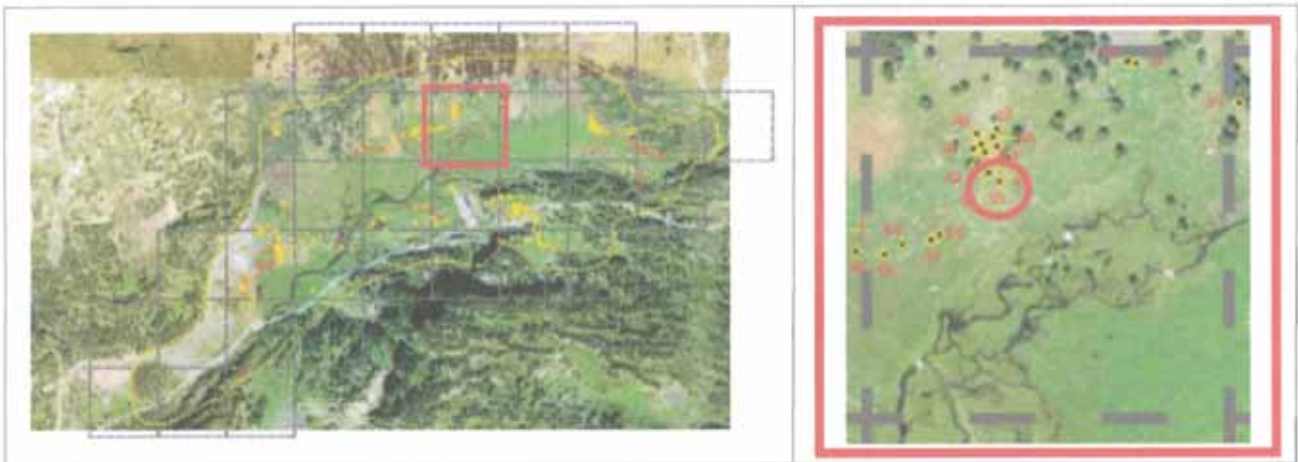
### Estructuras que componen la construcción

1 cabaña (55 a)

### Descripción de la construcción y relación con otras

Restos muy degradados de una cabaña de planta tal vez rectangular. Se encuentra a 4 m al S de un tartero (Constr. 54).

**EMPLAZAMIENTO**



**Coordenadas**

UTM 31T CH X  Y  Altitud  Margen de error

Municipio

Topónimo  Mapa IGN

Catastro  Polígono  Parcela

Unidad Explotación Pastoral  Rodal  Monte U.P.

**Acceso**

Carretera A-139. Pista asfaltada hacia la Renclusa. Desvío hacia el Hospital de Benasque. Sendero que atraviesa el río. Campo a través.

**Ubicación de la construcción**

Cresta  Collado  Ladera  Meseta  Pie de roquedo  Llano

**Entorno natural**

-Vegetación Pradera  Bosque  Pedregal

-Flora en las estructuras construidas

-Fauna en las estructuras construidas

-Hidrología  Distancia

Nº de construcción

## DESCRIPCIÓN (CABAÑA)

Nº de estructura

### Coordenadas

UTM 31T CH X  Y

Altitud

Margen de error

Situación

### Planta

Circular  Rectangular  Semicircular  Cuadrada  Ovalada  Otra

Dimensiones Ext.  X  Int.  X

### Muros

Paramento  Espesor medio

Simple alineamiento de piedras a ambos lados de una gran roca de cara plana.

### Materiales

Bloques de un material de color gris de tamaño mediano y grande.

### Inscripciones

### Entrada

### Cubierta

No hay constancia  No se conserva

A 1 agua  A 2 aguas  Aterrazada

Orientación

Longitud

### Elementos interiores

### Bibliografía y Fuentes orales

### Elementos exteriores

### Estado de conservación

Construcción arrasada.

### Material mueble

### Actuaciones recomendadas

- |   |                                |
|---|--------------------------------|
| <input type="checkbox"/> Limpieza                 | Urgencia                       |
| <input type="checkbox"/> Excavación               | Alta <input type="checkbox"/>  |
| <input type="checkbox"/> Consolidación            | Media <input type="checkbox"/> |
| <input type="checkbox"/> Reconstrucción didáctica | Baja <input type="checkbox"/>  |

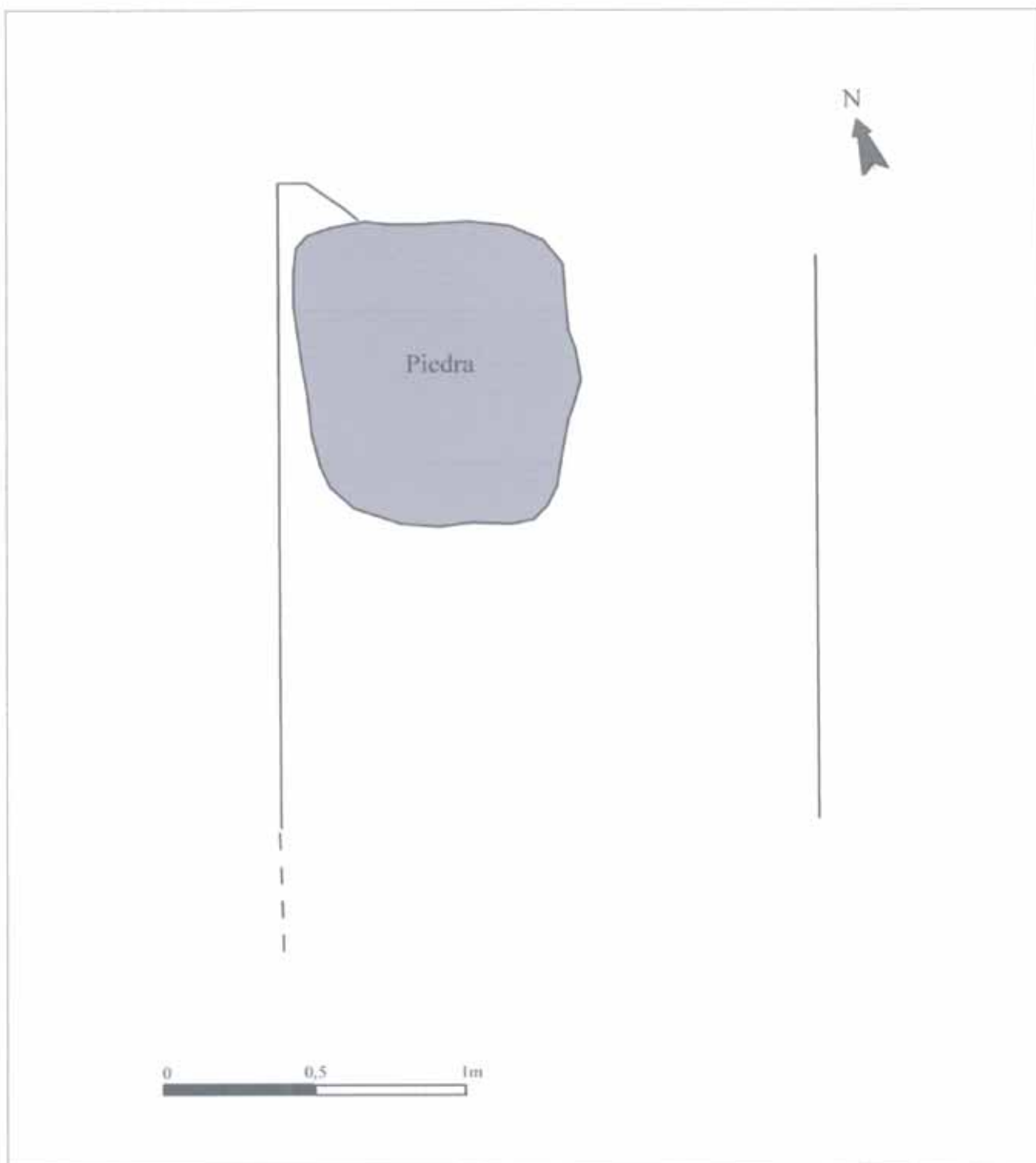
Fecha  Autores



CROQUIS

Nº de construcción 55

Nº de estructura 55a



FOTOGRAFÍAS

Nº de construcción

Nº de estructura



## Construcción N° 56

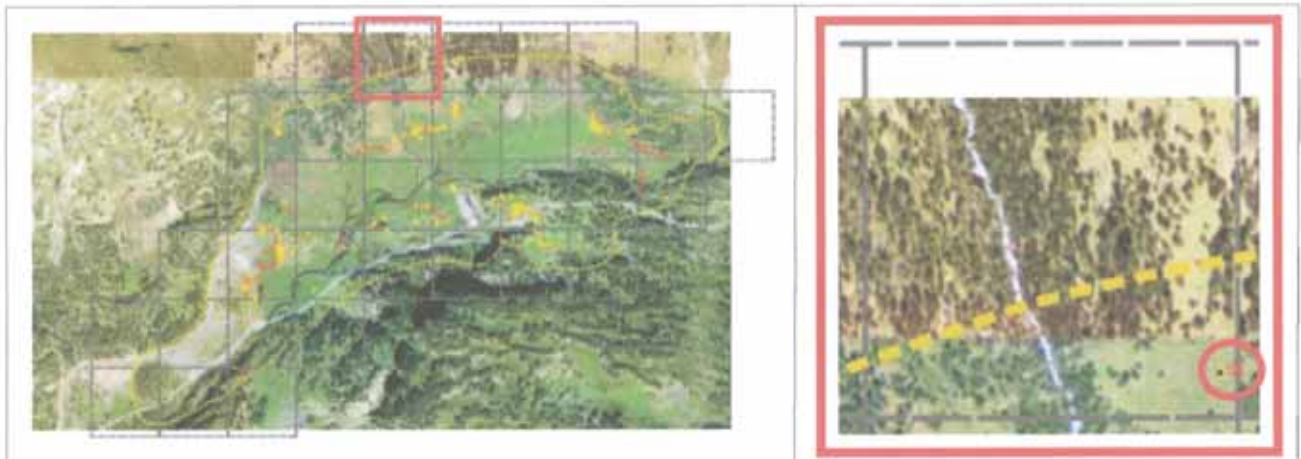


### Estructuras que componen la construcción

1 tartero (56 a)

### Descripción de la construcción y relación con otras

Tartero o cuchitril para guardar al cordero recién nacido situado bajo una roca del terreno en el lado S que presenta una pequeña visera rodeada por un murete que habilita un hueco interior de 20 cm de altura.

**EMPLAZAMIENTO****Coordenadas**

UTM 31T CH X  Y  Altitud  Margen de error

Municipio

Topónimo  Mapa IGN

Catastro  Polígono  Parcela

Unidad Explotación Pastoral  Rodal  Monte U.P.

**Acceso**

Carretera A-139. Pista asfaltada hacia la Besurta. Desvío hacia el Hospital de Benasque. Sendero que atraviesa el río. Campo a través.

**Ubicación de la construcción**

Cresta  Collado  Ladera  Meseta  Pie de roquedo  Llano

**Entorno natural**

-Vegetación Pradera  Bosque  Pedregal

-Flora en las estructuras construidas

-Fauna en las estructuras construidas

-Hidrología  Distancia



## DESCRIPCIÓN (TARTERO)

Nº de construcción Nº de estructura 

### Coordenadas

UTM 31T CH X  Y Altitud Margen de error Situación 

### Planta

Circular  Rectangular  Semicircular  Cuadrada  Ovalada  Otra Dimensiones Ext.  X  Int.  X 

### Muros

Paramento  Espesor medio 

Alineamiento de piedras caídas.

### Materiales

Losas y bloques de esquisto ferrosoy de otro material de color gris, de tamaño mediano.

### Elementos interiores

### Bibliografía y Fuentes orales

### Elementos exteriores

### Estado de conservación

Ruina.

#### Actuaciones recomendadas

- |   |                                |
|---|--------------------------------|
| <input type="checkbox"/> Limpieza                 | Urgencia                       |
| <input type="checkbox"/> Excavación               | Alta <input type="checkbox"/>  |
| <input type="checkbox"/> Consolidación            | Media <input type="checkbox"/> |
| <input type="checkbox"/> Reconstrucción didáctica | Baja <input type="checkbox"/>  |

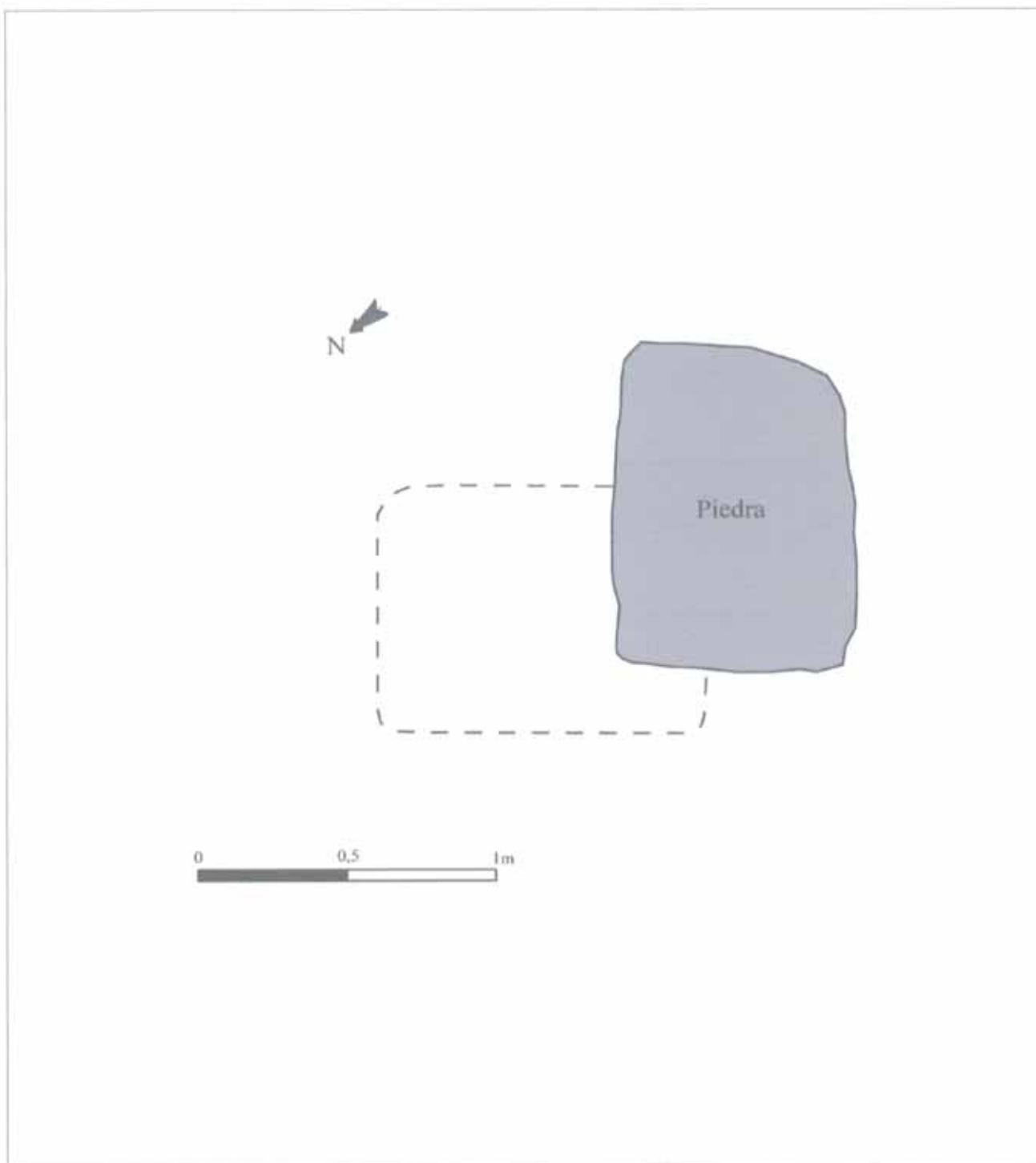
### Material mueble

Fecha  Autores

CROQUIS

Nº de construcción 56

Nº de estructura 56a



FOTOGRAFÍAS

Nº de construcción 56

Nº de estructura 56a



## Construcción N° 57



### Estructuras que componen la construcción

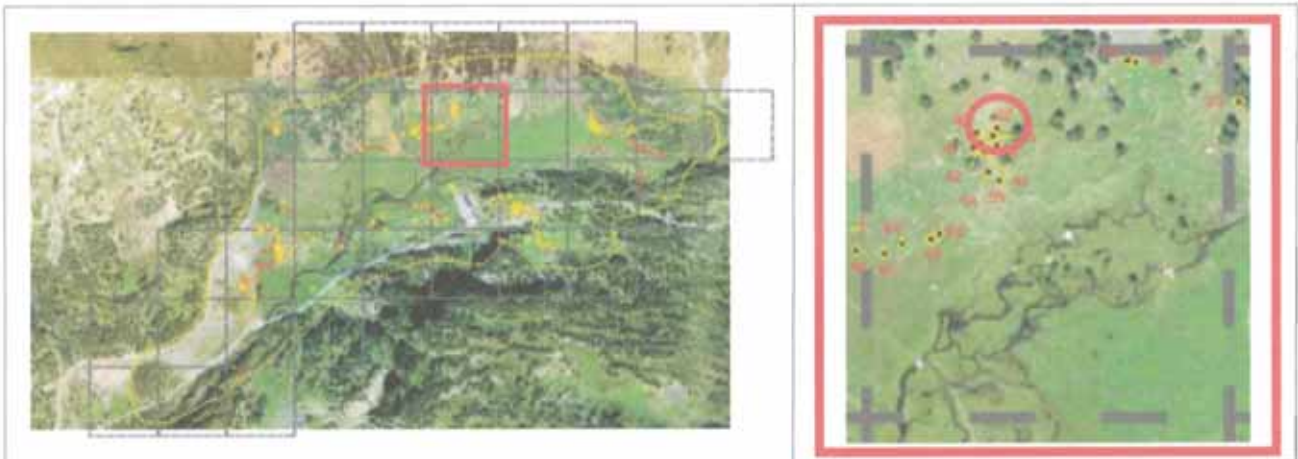
1 tartero (57 a)

### Descripción de la construcción y relación con otras

Tartero o cuchitril para guardar al cordero recién nacido situado junto a una roca del terreno en el lado N a la que se añade una acumulación de piedras que deja un hueco interior.

Se encuentra en una zona de unos 5 m de diámetro en la que hay varios tarteros y alguna cabaña.



**EMPLAZAMIENTO****Coordenadas**

UTM 31T CH X  Y  Altitud  Margen de error

Municipio

Topónimo  Mapa IGN

Catastro  Polígono  Parcela

Unidad Explotación Pastoral  Rodal  Monte U.P.

**Acceso**

Carretera A-139. Pista asfaltada hacia la Besurta. Desvío hacia el Hospital de Benasque. Sendero que atraviesa el río. Campo a través.

**Ubicación de la construcción**

Cresta  Collado  Ladera  Meseta  Pie de roquedo  Llano

**Entorno natural**

-Vegetación Pradera  Bosque  Pedregal

-Flora en las estructuras construidas

-Fauna en las estructuras construidas

-Hidrología  Distancia

Nº de construcción

## DESCRIPCIÓN (TARTERO)

Nº de estructura

### Coordenadas

UTM 31T CH X  Y

Altitud

Margen de error

Situación

### Planta

Circular  Rectangular  Semicircular  Cuadrada  Ovalada  Otra

Dimensiones Ext.  X  Int.  X

### Muros

Paramento  Espesor medio

### Materiales

Alineamiento de piedras en hiladas que se van cerrando.

Bloques de mármol, de esquisto ferroso y de otros material de color gris, de tamaño mediano y grande.

### Elementos interiores

### Bibliografía y Fuentes orales

### Elementos exteriores

### Estado de conservación

Ruina.

### Actuaciones recomendadas

- |   |                                |
|---|--------------------------------|
| <input type="checkbox"/> Limpieza                 | Urgencia                       |
| <input type="checkbox"/> Excavación               | Alta <input type="checkbox"/>  |
| <input type="checkbox"/> Consolidación            | Media <input type="checkbox"/> |
| <input type="checkbox"/> Reconstrucción didáctica | Baja <input type="checkbox"/>  |

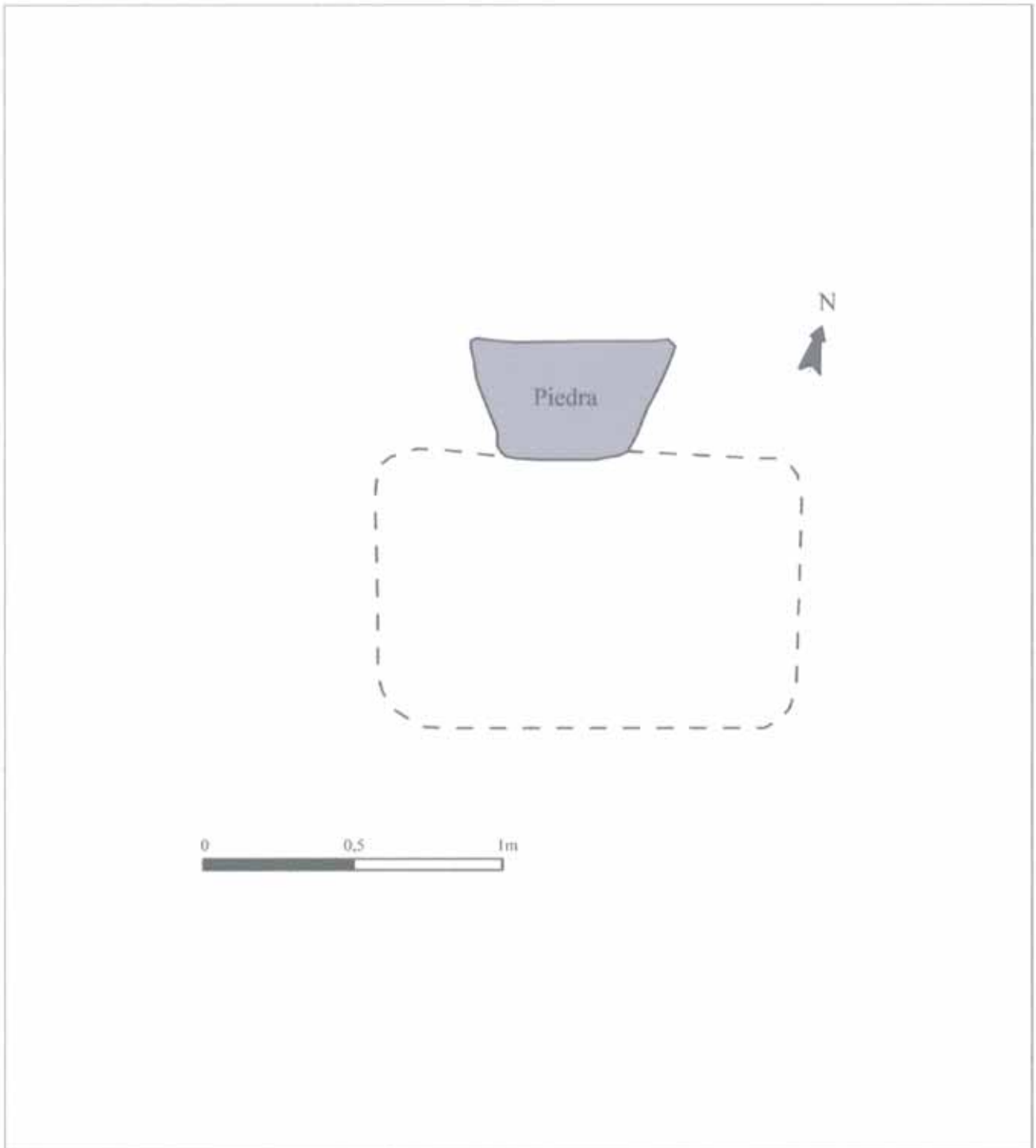
### Material mueble

Fecha  Autores

CROQUIS

Nº de construcción


Nº de estructura



FOTOGRAFÍAS

Nº de construcción

Nº de estructura





## Construcción N° 58

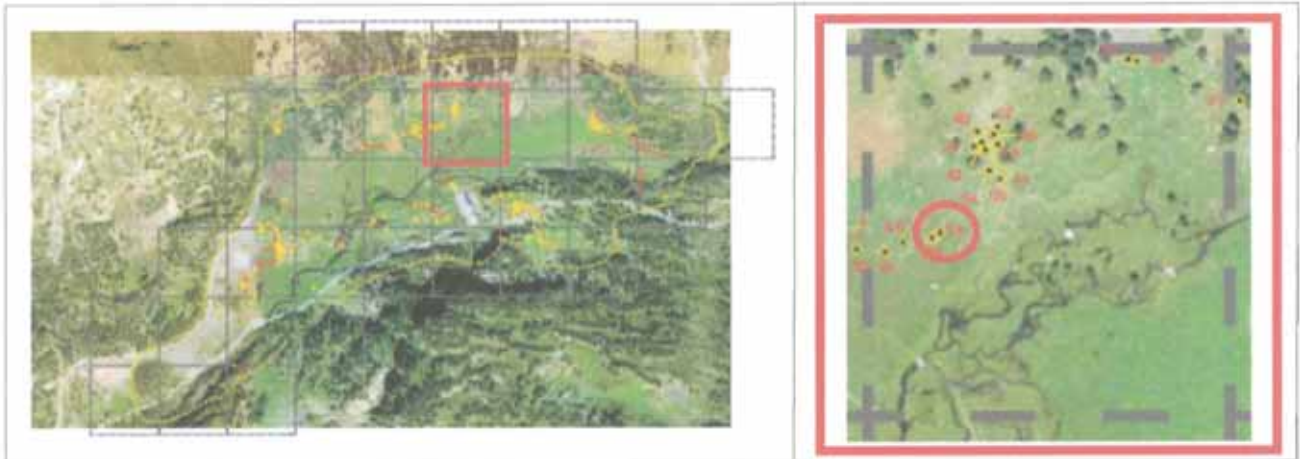


### Estructuras que componen la construcción

1 cabaña (58 a)

### Descripción de la construcción y relación con otras

Restos muy degradados de una cabaña, con interior rehundido, y a base de piedras que apenas sobresalen del suelo conformando un incierto contorno.  
Se encuentra prácticamente anexa por el lado SW a otra cabaña (Constr. 59).

**EMPLAZAMIENTO****Coordenadas**

UTM 31T CH X  Y  Altitud  Margen de error

Municipio

Topónimo  Mapa IGN

Catastro  Polígono  Parcela

Unidad Explotación Pastoral  Rodal  Monte U.P.

**Acceso**

Carretera A-139. Pista asfaltada hacia la Besurta. Desvío hacia el Hospital de Benasque. Sendero que atraviesa el río. Campo a través.

**Ubicación de la construcción**

Cresta  Collado  Ladera  Meseta  Pie de roquedo  Llano

**Entorno natural**

-Vegetación Pradera  Bosque  Pedregal

-Flora en las estructuras construidas

-Fauna en las estructuras construidas

-Hidrología  Distancia

Nº de construcción

## DESCRIPCIÓN (CABAÑA)

Nº de estructura

### Coordenadas

UTM 31T CH X  Y

Altitud

Margen de error

Situación

### Planta

Circular  Rectangular  Semicircular  Cuadrada  Ovalada  Otra

Dimensiones Ext.  X  Int.  X

### Muros

Paramento  Espesor medio

Simple alineamiento de piedras.

### Materiales

Bloques de un material de color gris, de tamaño mediano.

### Inscripciones

### Entrada

### Cubierta

No hay constancia  No se conserva

A 1 agua  A 2 aguas  Aterrazada

Orientación

Longitud

### Elementos interiores

### Bibliografía y Fuentes orales

### Elementos exteriores

### Estado de conservación

Construcción arrasada.

### Actuaciones recomendadas

<input type="checkbox"/> Limpieza	Urgencia
<input type="checkbox"/> Excavación	Alta <input type="checkbox"/>
<input type="checkbox"/> Consolidación	Media <input type="checkbox"/>
<input type="checkbox"/> Reconstrucción didáctica	Baja <input type="checkbox"/>

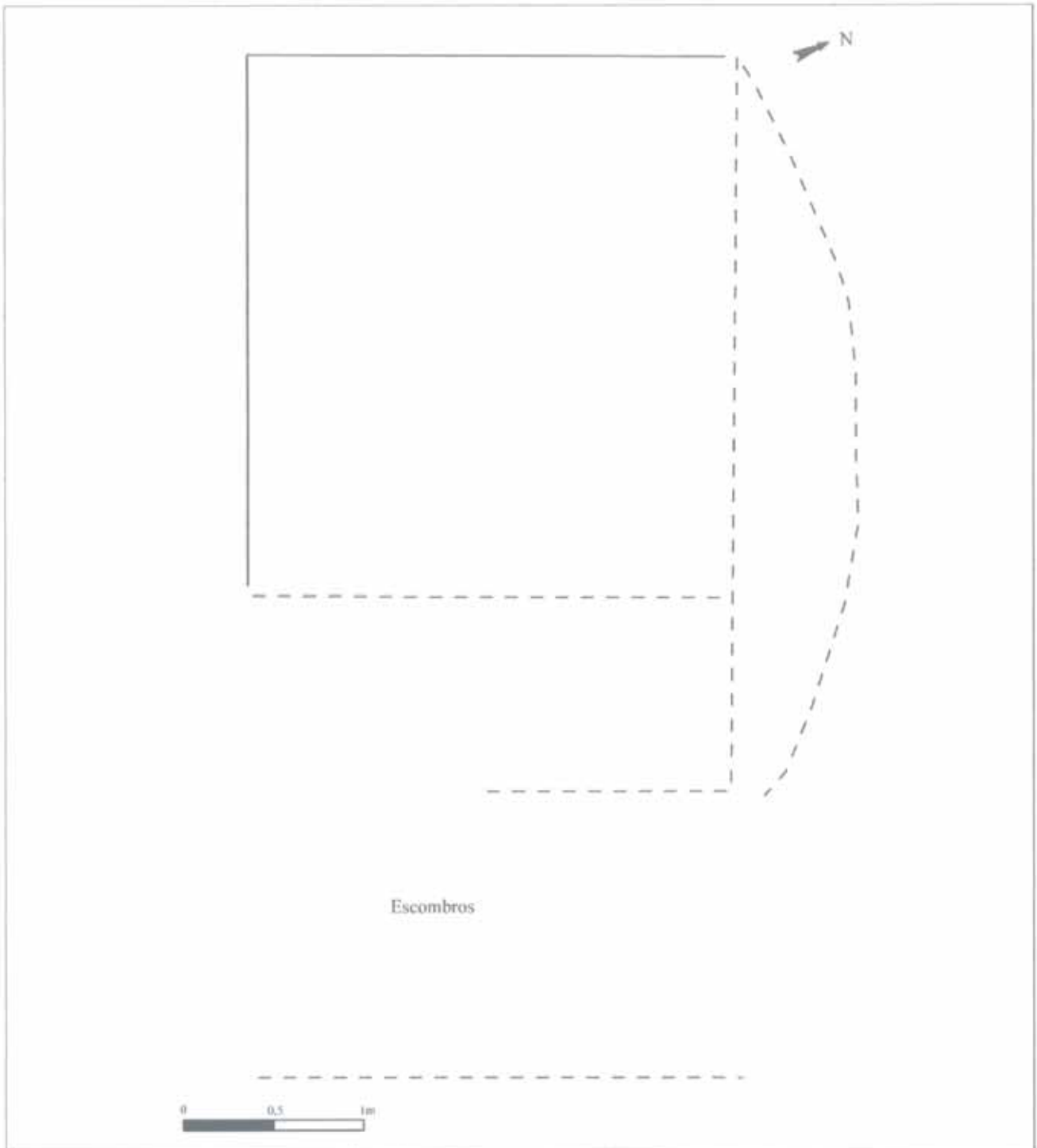
### Material mueble

Fecha  Autores

CROQUIS

Nº de construcción 58

Nº de estructura 58a





FOTOGRAFÍAS

Nº de construcción 58

Nº de estructura 58a



## Construcción N° 59



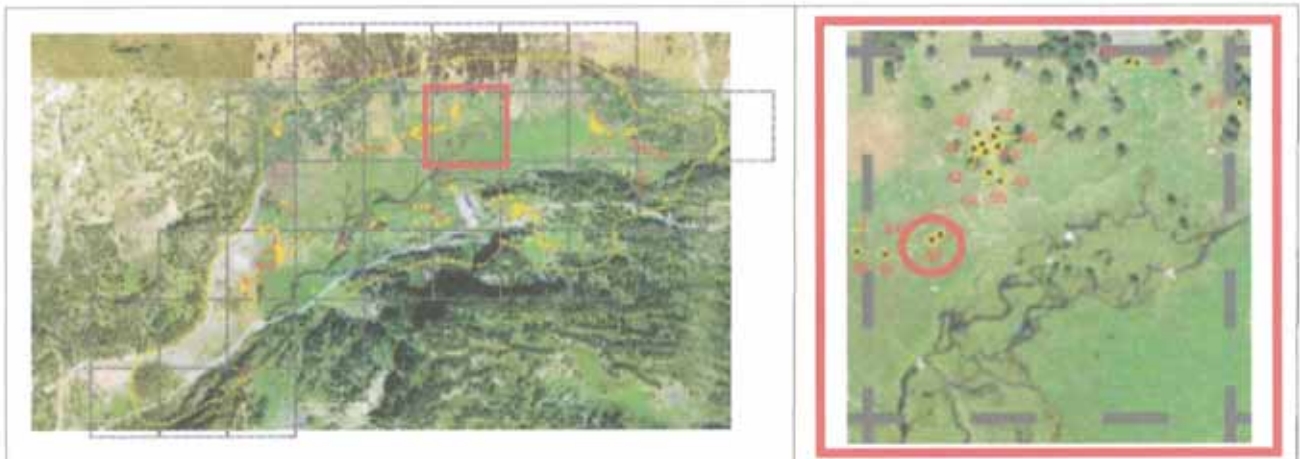
### Estructuras que componen la construcción

1 cabaña (59 a)

### Descripción de la construcción y relación con otras

Restos muy degradados de una cabaña, con interior rehundido, y a base de piedras que apenas sobresalen del suelo conformando un incierto contorno.

Se encuentra sobre una terraza natural que domina visulamente el Pllan del Hospital y prácticamente anexa por el lado NEa otra cabaña (Constr. 58).

**EMPLAZAMIENTO****Coordenadas**

UTM 31T CH X  Y  Altitud  Margen de error

Municipio

Topónimo  Mapa IGN

Catastro  Polígono  Parcela

Unidad Explotación Pastoral  Rodal  Monte U.P.

**Acceso**

Carretera A-139. Pista asfaltada hacia la Besurta. Desvío hacia el Hospital de Benasque. Sendero que atraviesa el río. Campo a través.

**Ubicación de la construcción**

Cresta  Collado  Ladera  Meseta  Pie de roquedo  Llano

**Entorno natural**

-Vegetación Pradera  Bosque  Pedregal

-Flora en las estructuras construidas

-Fauna en las estructuras construidas

-Hidrología  Distancia

Nº de construcción

## DESCRIPCIÓN (CABAÑA)

Nº de estructura

### Coordenadas

UTM 31T CH X  Y

Altitud

Margen de error

Situación

### Planta

Circular  Rectangular  Semicircular  Cuadrada  Ovalada  Otra

Dimensiones Ext.  X  Int.  X

### Muros

Paramento  Espesor medio

### Materiales

Simple alineamiento de piedras.

Bloques de un material de color gris de tamaño mediano.

### Inscripciones

### Entrada

### Cubierta

No hay constancia  No se conserva

A 1 agua  A 2 aguas  Aterrazada

Orientación

Longitud

### Elementos interiores

### Bibliografía y Fuentes orales

### Elementos exteriores

### Estado de conservación

Construcción arrasada.

### Material mueble

### Actuaciones recomendadas

<input type="checkbox"/> Limpieza	Urgencia
<input type="checkbox"/> Excavación	Alta <input type="checkbox"/>
<input type="checkbox"/> Consolidación	Media <input type="checkbox"/>
<input type="checkbox"/> Reconstrucción didáctica	Baja <input type="checkbox"/>

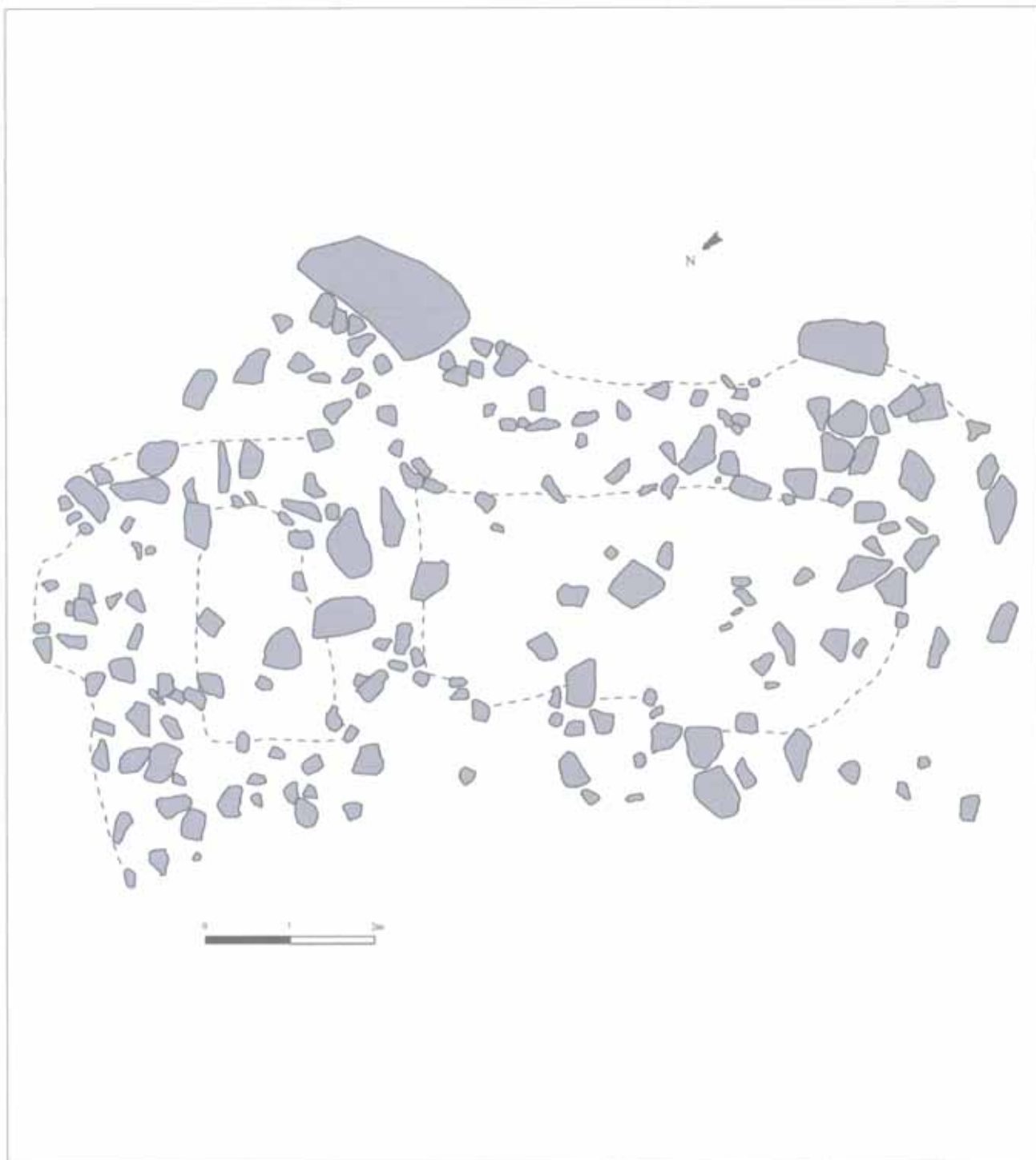
Fecha  Autores



CROQUIS

Nº de construcción 59

Nº de estructura 59a





## Construcción N° 60

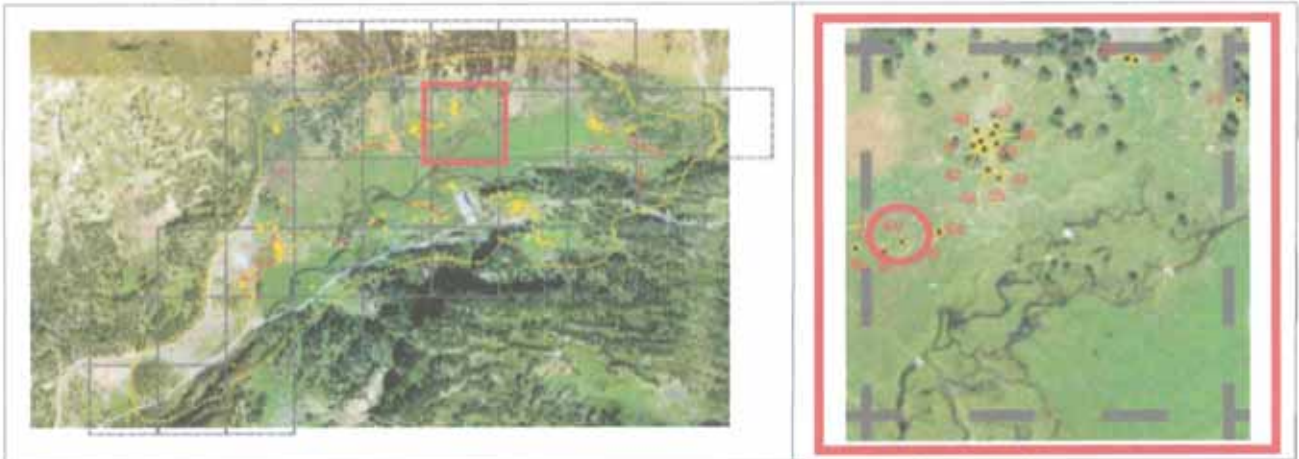


### Estructuras que componen la construcción

1 recinto (60 a)

### Descripción de la construcción y relación con otras

Restos de un recinto rectangular con interior ligeramente rehundido y cierto alineamiento de piedras que sobresalen entre la hierba en el contorno.  
Se encuentra a 6 m al W de dos cabañas (Constr. 58 y 59).

**EMPLAZAMIENTO****Coordenadas**

UTM 31T CH X  Y  Altitud  Margen de error

**Municipio**

Topónimo  Mapa IGN

Catastro  Polígono  Parcela

Unidad Explotación Pastoral  Rodal  Monte U.P.

**Acceso**

Carretera A-139. Pista asfaltada hacia la Besurta. Desvío hacia el Hospital de Benasque. Sendero que atraviesa el río. Campo a través.

**Ubicación de la construcción**

Cresta  Collado  Ladera  Meseta  Pie de roquedo  Llano

**Entorno natural**

-Vegetación Pradera  Bosque  Pedregal

-Flora en las estructuras construidas

-Fauna en las estructuras construidas

-Hidrología  Distancia



## DESCRIPCIÓN (RECINTO)

Nº de construcción Nº de estructura 

### Coordenadas extremo

UTM 31T CH X  Y Altitud Margen de error 

### Coordenadas zona media

UTM 31T CH X  Y Altitud Margen de error 

### Coordenadas extremo

UTM 31T CH X  Y Altitud Margen de error Situación 

### Planta

Circular  Rectangular  Semicircular  Cuadrada  Ovalada  Otra Dimensiones Ext.  X  Int.  X Superficie 

### Muros

Paramento  Espesor medio 

Alineamiento de piedras apenas visible.

### Materiales

Material de color gris.

### Accesos

### Bibliografía y Fuentes orales

### Cabaña

Exterior.

### Estado de conservación

Construcción arrasada.

### Material mueble

#### Actuaciones recomendadas

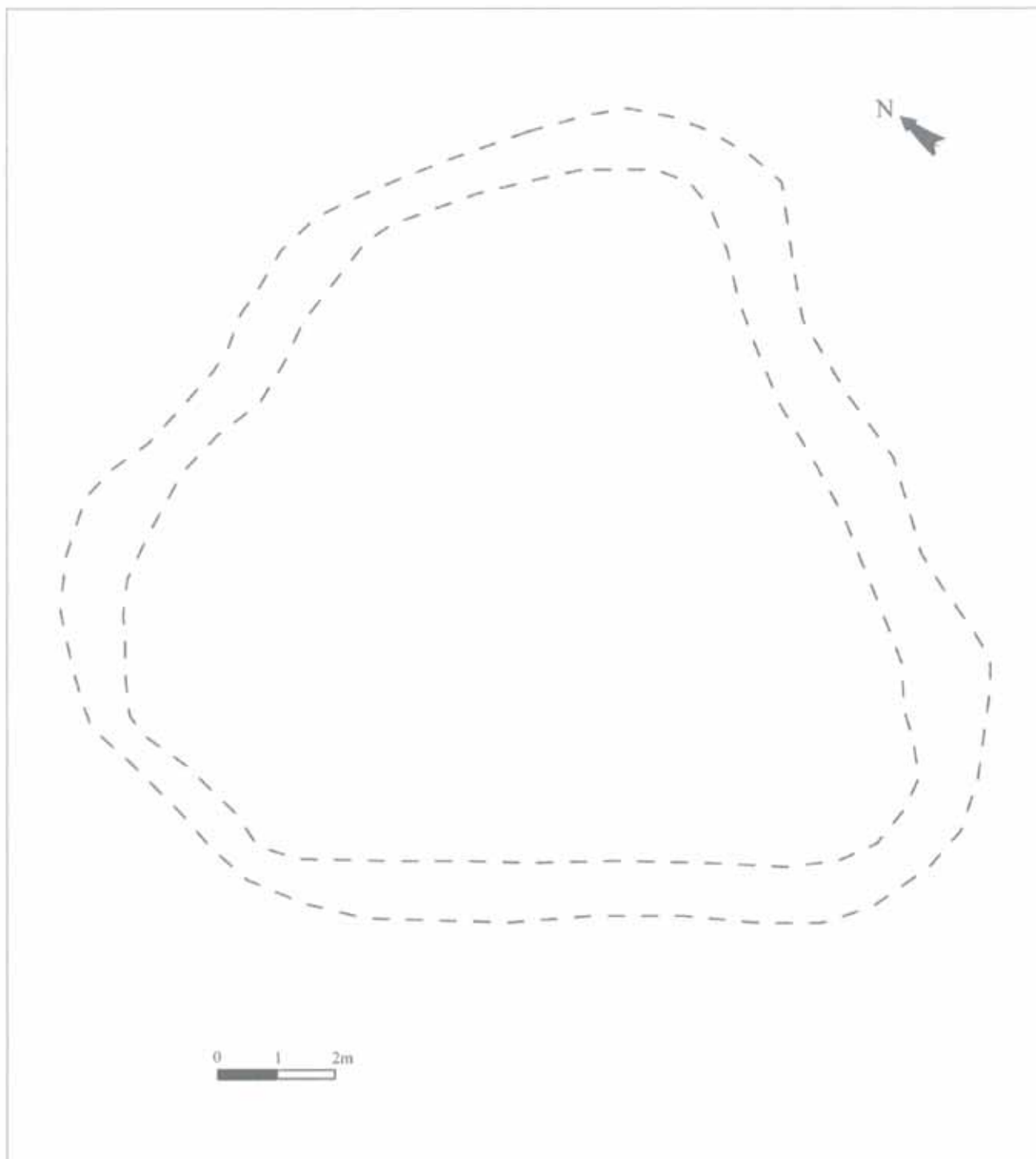
- |   |  |
|---|--|
| <input type="checkbox"/> Limpieza                 | Urgencia                                 |
| <input checked="" type="checkbox"/> Excavación    | Alta <input type="checkbox"/>            |
| <input type="checkbox"/> Consolidación            | Media <input type="checkbox"/>           |
| <input type="checkbox"/> Reconstrucción didáctica | Baja <input checked="" type="checkbox"/> |

Fecha  Autores

CROQUIS

Nº de construcción

Nº de estructura



## Construcción N° 61



### Estructuras que componen la construcción

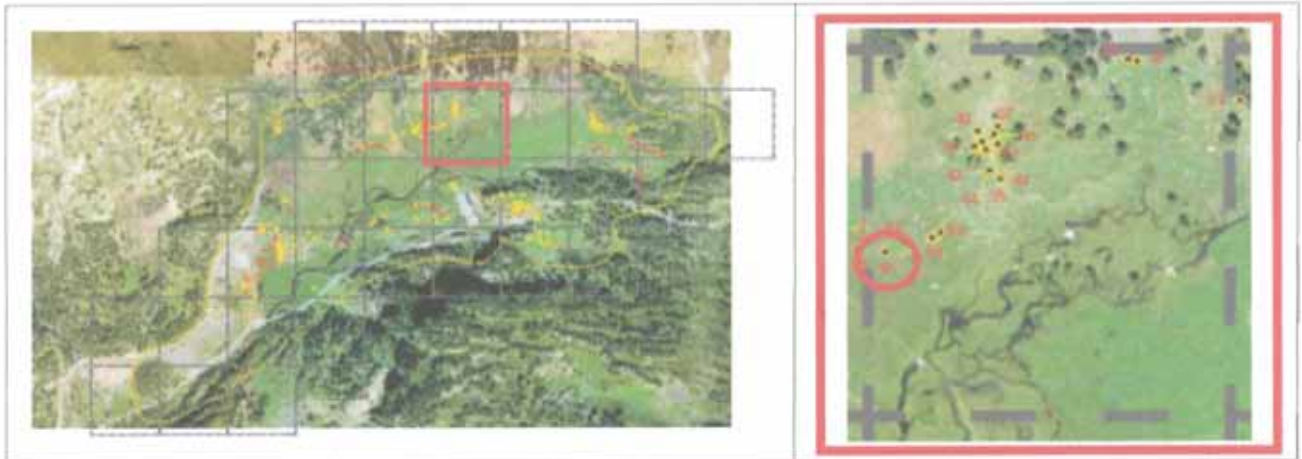
1 cabaña (61 a)

### Descripción de la construcción y relación con otras

Restos muy degradados de una cabaña con interior muy ligeramente rehundido, y a base de piedras que apenas sobresalen del suelo conformando un incierto contorno.

Se encuentra a pocos metros entre un recinto al E (Constr. 60) y una cabaña al W (Constr. 62).

## EMPLAZAMIENTO



## Coordenadas

UTM 31T CH X 0304372 Y 4728940 Altitud 1.745 m Margen de error 5 m

Municipio Benasque

Topónimo Pllan del Hospital Mapa IGN 148 (63-16)

Catastro 148-60 Polígono 8 Parcela 28

Unidad Explotación Pastoral Nº 1. Fuen Roya Rodal 5 e Monte U.P. 28

## Acceso

Carretera A-139. Pista asfaltada hacia la Besurta. Desvío hacia el Hospital de Benasque. Sendero que atraviesa el río. Campo a través.

## Ubicación de la construcción

Cresta  Collado  Ladera  Meseta  Pie de roquedo  Llano

## Entorno natural

-Vegetación Pradera  Bosque  Pedregal

-Flora en las estructuras construidas A completar por un biólogo

-Fauna en las estructuras construidas A completar por un biólogo

-Hidrología Barranco de Fuen Roya Distancia 45 m



## DESCRIPCIÓN (CABAÑA)

Nº de construcción Nº de estructura 

### Coordenadas

UTM 31T CH X  Y Altitud Margen de error Situación 

### Planta

Circular  Rectangular  Semicircular  Cuadrada  Ovalada  Otra Dimensiones Ext.  X  Int.  X 

### Muros

Paramento  Espesor medio 

Simple alineamiento de piedras en el contorno.

### Materiales

Piezas de un material de color gris de tamaño mediano.

### Inscripciones

### Entrada

Orientación Longitud 

### Cubierta

No hay constancia  No se conserva A 1 agua  A 2 aguas  Aterrazada 

### Elementos interiores

### Bibliografía y Fuentes orales

### Elementos exteriores

### Estado de conservación

Construcción arrasada.

### Material mueble

### Actuaciones recomendadas

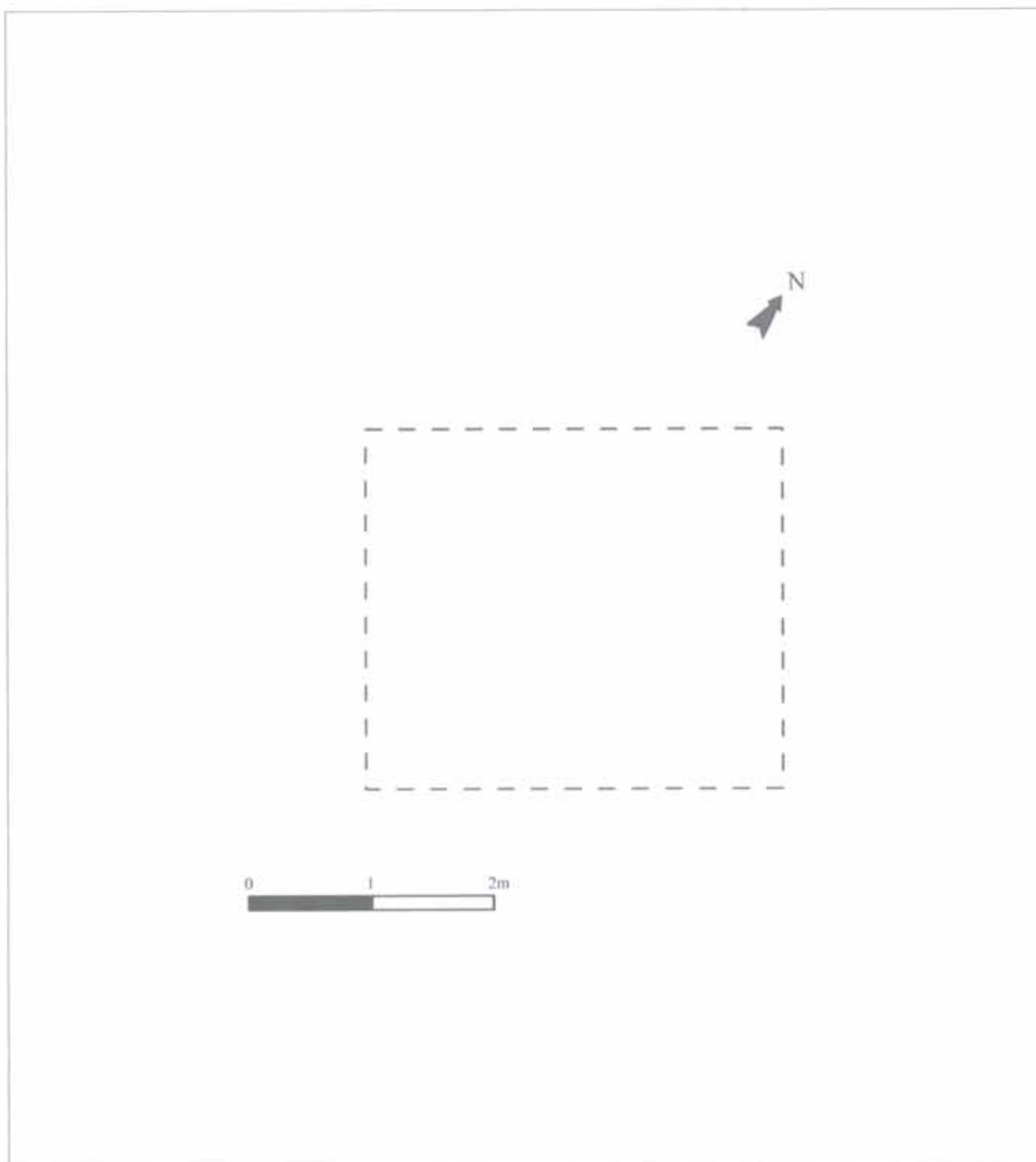
- |   |                                |
|---|--------------------------------|
| <input type="checkbox"/> Limpieza                 | Urgencia                       |
| <input type="checkbox"/> Excavación               | Alta <input type="checkbox"/>  |
| <input type="checkbox"/> Consolidación            | Media <input type="checkbox"/> |
| <input type="checkbox"/> Reconstrucción didáctica | Baja <input type="checkbox"/>  |

Fecha  Autores

CROQUIS

Nº de construcción

Nº de estructura




FOTOGRAFÍAS

Nº de construcción

Nº de estructura



## Construcción N° 62



### Estructuras que componen la construcción

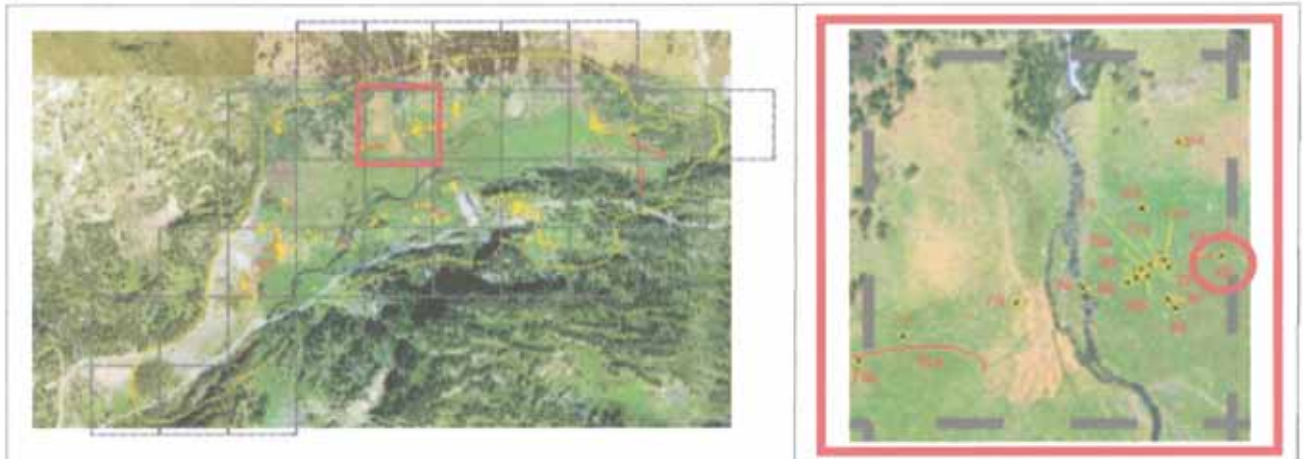
1 cabaña (62 a)

### Descripción de la construcción y relación con otras

Restos muy degradados de una cabaña rectangular con interior rehundido, y a base de piedras que apenas sobresalen del suelo conformando un incierto contorno. Se encuentra a 5 m al W de un recinto (Constr. 60) y prácticamente anexa a una doble pared en ángulo (Constr. 63).



**EMPLAZAMIENTO**



**Coordenadas**

UTM 31T CH X  Y  Altitud  Margen de error

**Municipio**

Topónimo  Mapa IGN

Catastro  Polígono  Parcela

Unidad Explotación Pastoral  Rodal  Monte U.P.

**Acceso**

Carretera A-139. Pista asfaltada hacia la Besurta. Desvío hacia el Hospital de Benasque. Sendero que atraviesa el río. Campo a través.

**Ubicación de la construcción**

Cresta  Collado  Ladera  Meseta  Pie de roquedo  Llano

**Entorno natural**

-Vegetación Pradera  Bosque  Pedregal

-Flora en las estructuras construidas

-Fauna en las estructuras construidas

-Hidrología  Distancia

## DESCRIPCIÓN (CABAÑA)

Nº de construcción Nº de estructura 

### Coordenadas

UTM 31T CH X  Y Altitud Margen de error Situación 

### Planta

Circular  Rectangular  Semicircular  Cuadrada  Ovalada  Otra Dimensiones Ext.  X  Int.  X 

### Muros

Paramento  Espesor medio 

### Materiales

### Inscripciones

### Entrada

Orientación Longitud 

### Cubierta

No hay constancia  No se conserva A 1 agua  A 2 aguas  Aterrazada 

### Elementos interiores

### Bibliografía y Fuentes orales

### Elementos exteriores

### Estado de conservación

### Actuaciones recomendadas

<input type="checkbox"/> Limpieza	Urgencia
<input checked="" type="checkbox"/> Excavación	Alta <input type="checkbox"/>
<input type="checkbox"/> Consolidación	Media <input checked="" type="checkbox"/>
<input type="checkbox"/> Reconstrucción didáctica	Baja <input type="checkbox"/>

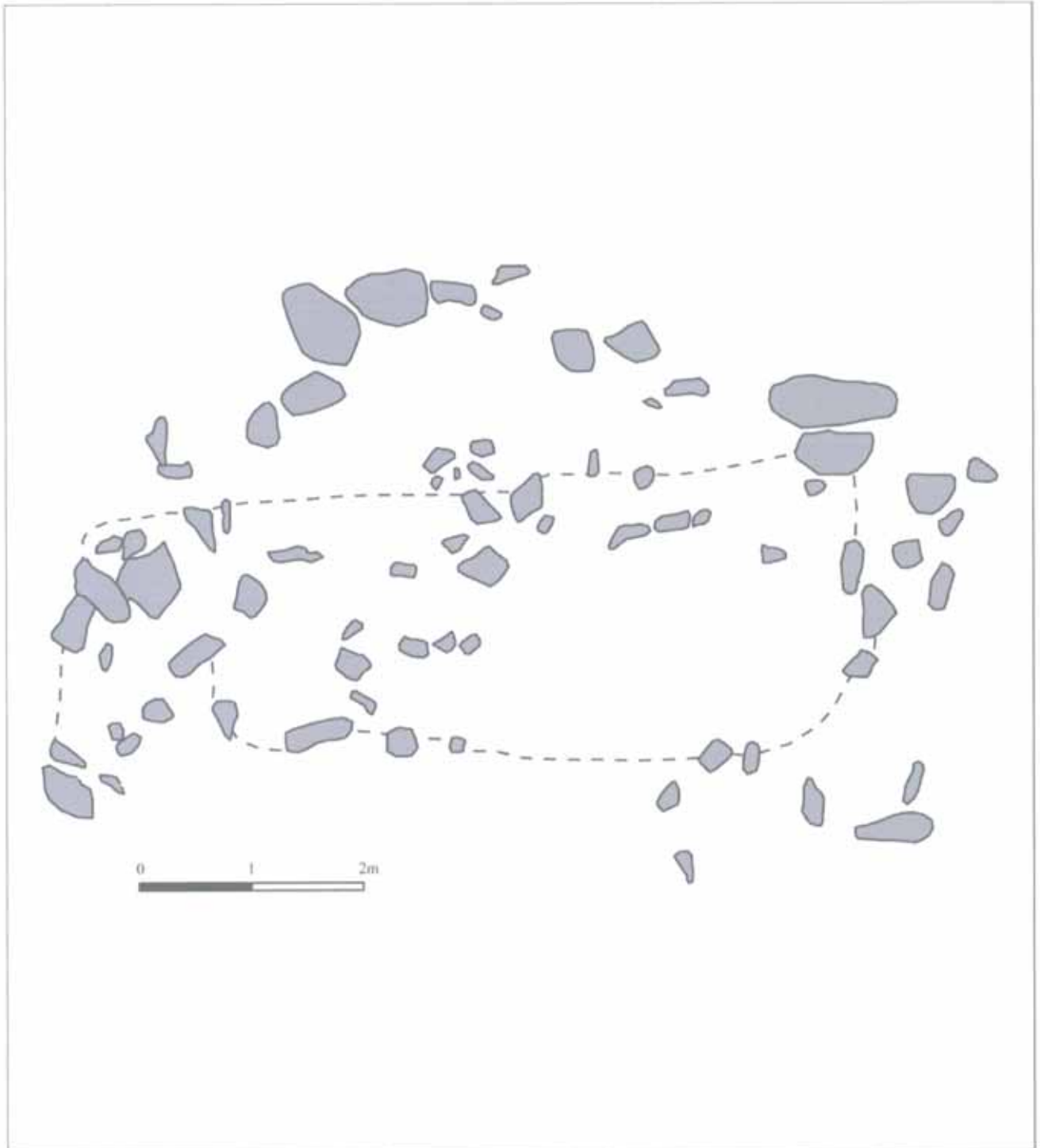
### Material mueble

Fecha  Autores

CROQUIS

Nº de construcción 62

Nº de estructura 62a



FOTOGRAFÍAS


Nº de construcción 62

Nº de estructura 62a





## Construcción N° 63



### Estructuras que componen la construcción

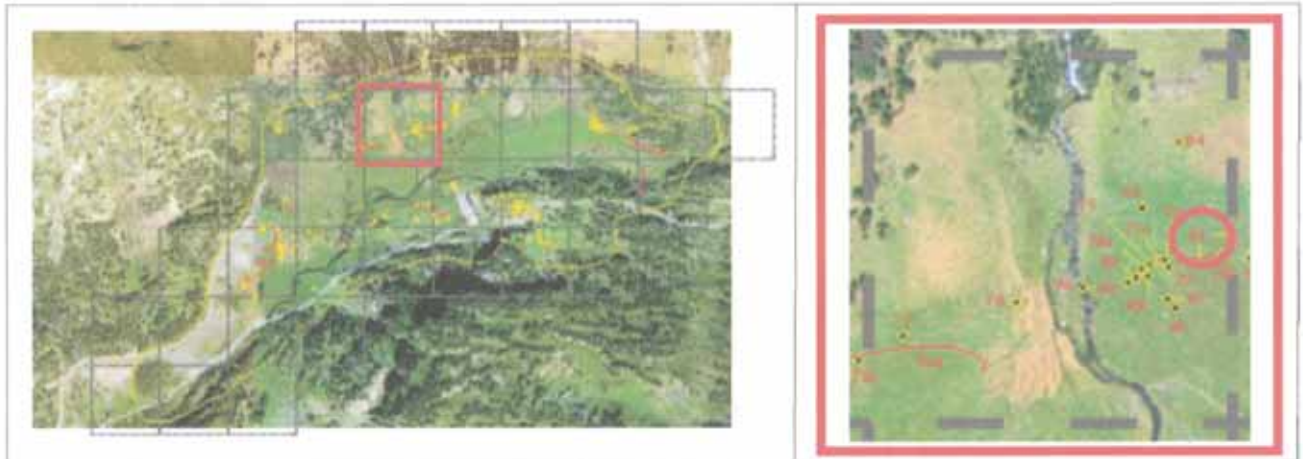
1 muro (63 a)

### Descripción de la construcción y relación con otras

Doble muro que parecen juntarse en una esquina, tal vez como resto de un antiguo recinto.

Se encuentra prácticamente anexo a una cabaña (Constr. 62).

**EMPLAZAMIENTO**



**Coordenadas**

UTM 31T CH X  Y  Altitud  Margen de error

**Municipio**

Topónimo  Mapa IGN

Catastro  Polígono  Parcela

Unidad Explotación Pastoral  Rodal  Monte U.P.

**Acceso**

Carretera A-139. Pista asfaltada hacia la Besurta. Desvío hacia el Hospital de Benasque. Sendero que atraviesa el río. Campo a través.

**Ubicación de la construcción**

Cresta  Collado  Ladera  Meseta  Pie de roquedo  Llano

**Entorno natural**

-Vegetación Pradera  Bosque  Pedregal

-Flora en las estructuras construidas

-Fauna en las estructuras construidas

-Hidrología  Distancia

## DESCRIPCIÓN (MURO)

Nº de construcción Nº de estructura 

### Coordenadas

UTM 31T CH X  Y Altitud Margen de error Situación Paramento  

### Materiales

Orientación Longitud 

### Bibliografía y Fuentes orales

### Estado de conservación

### Actuaciones recomendadas


- |   |                                |
|---|--------------------------------|
| <input type="checkbox"/> Limpieza                 | Urgencia                       |
| <input type="checkbox"/> Excavación               | Alta <input type="checkbox"/>  |
| <input type="checkbox"/> Consolidación            | Media <input type="checkbox"/> |
| <input type="checkbox"/> Reconstrucción didáctica | Baja <input type="checkbox"/>  |

Fecha  Autores

CROQUIS

Nº de construcción

Nº de estructura





## Construcción N° 64



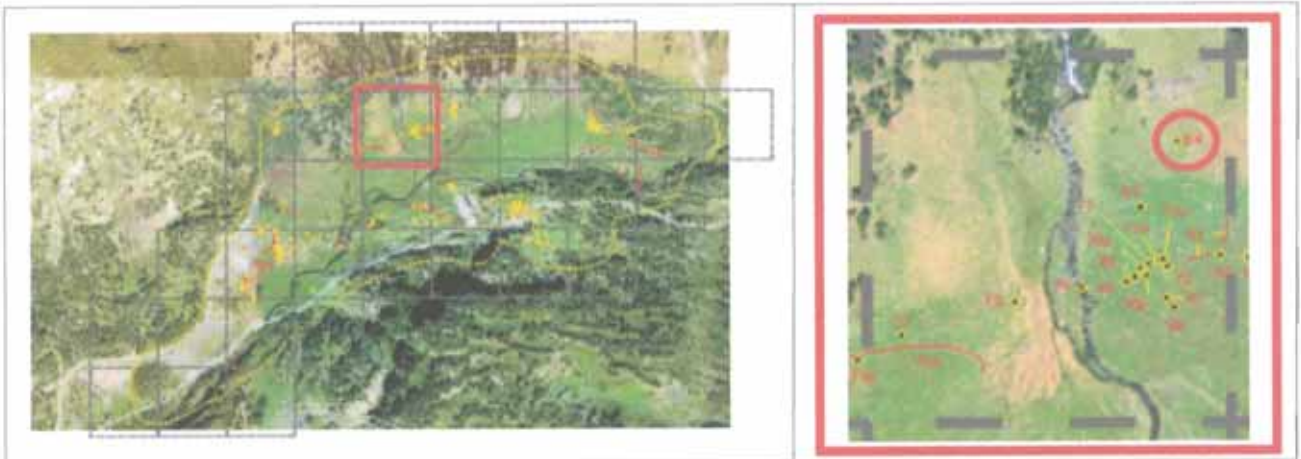
### Estructuras que componen la construcción

1 cabaña (64 a)

### Descripción de la construcción y relación con otras

Restos muy degradados de una cabaña ovalada con interior rehundido, y contorno apenas visible.

Se encuentra algo separada al N de un conjunto de una decena de construcciones.

**EMPLAZAMIENTO****Coordenadas**

UTM 31T CH X  Y  Altitud  Margen de error

Municipio

Topónimo  Mapa IGN

Catastro  Polígono  Parcela

Unidad Explotación Pastoral  Rodal  Monte U.P.

**Acceso**

Carretera A-139. Pista asfaltada hacia la Besurta. Desvío hacia el Hospital de Benasque. Sendero que atraviesa el río. Campo a través.

**Ubicación de la construcción**

Cresta  Collado  Ladera  Meseta  Pie de roquedo  Llano

**Entorno natural**

-Vegetación Pradera  Bosque  Pedregal

-Flora en las estructuras construidas

-Fauna en las estructuras construidas

-Hidrología  Distancia

## DESCRIPCIÓN (CABAÑA)

Nº de construcción Nº de estructura 

### Coordenadas

UTM 31T CH X  Y Altitud Margen de error Situación 

### Planta

Circular  Rectangular  Semicircular  Cuadrada  Ovalada  Otra Dimensiones Ext.  X  Int.  X 

### Muros

Paramento  Espesor medio 

### Materiales

### Inscripciones

### Entrada

### Cubierta

No hay constancia  No se conserva A 1 agua  A 2 aguas  Aterrazada Orientación Longitud 

### Elementos interiores

### Bibliografía y Fuentes orales

### Elementos exteriores

### Estado de conservación

### Actuaciones recomendadas

- |   |                                |
|---|--------------------------------|
| <input type="checkbox"/> Limpieza                 | Urgencia                       |
| <input type="checkbox"/> Excavación               | Alta <input type="checkbox"/>  |
| <input type="checkbox"/> Consolidación            | Media <input type="checkbox"/> |
| <input type="checkbox"/> Reconstrucción didáctica | Baja <input type="checkbox"/>  |

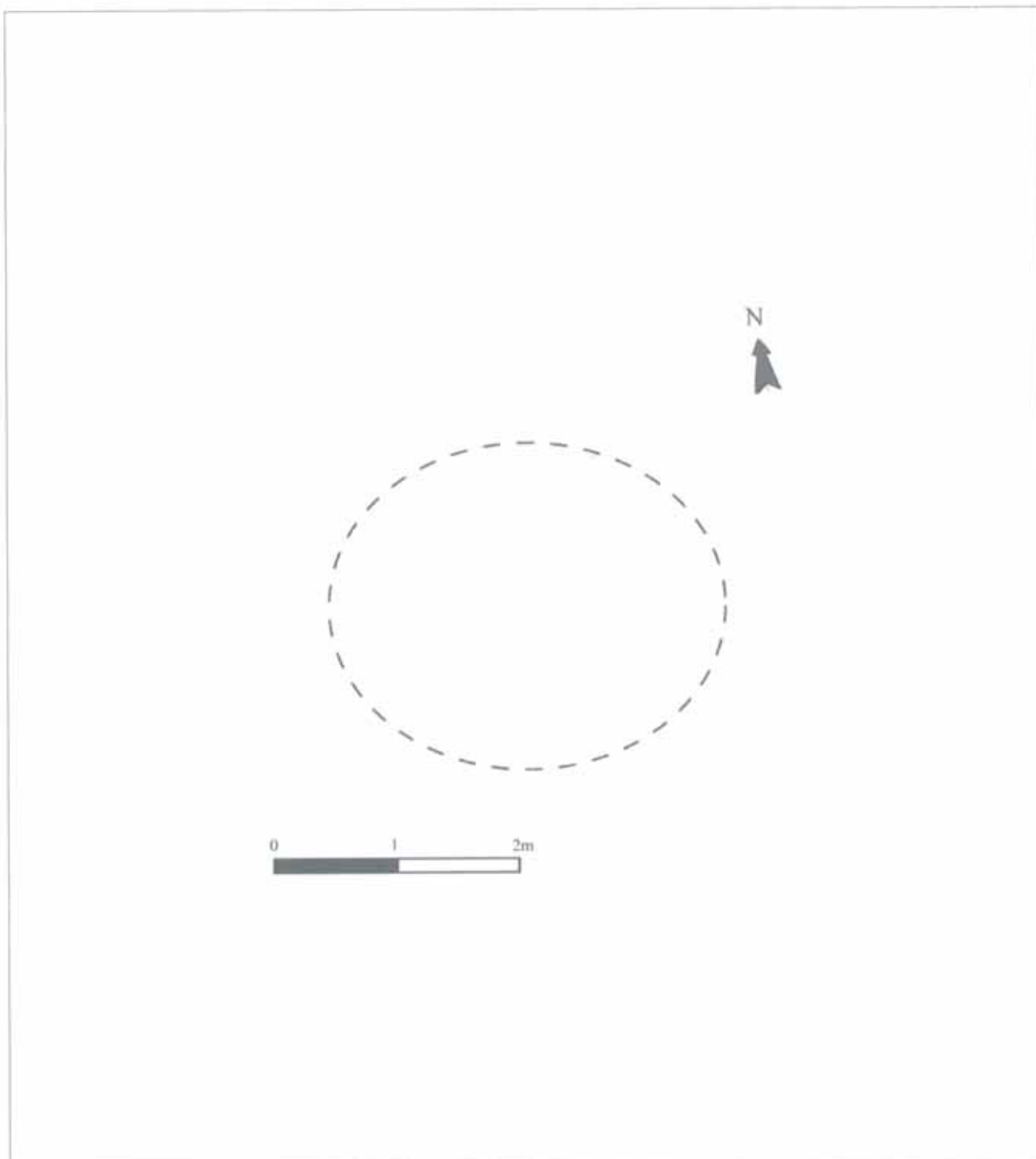
### Material mueble

Fecha  Autores

CROQUIS

Nº de construcción

Nº de estructura







## Construcción N° 65



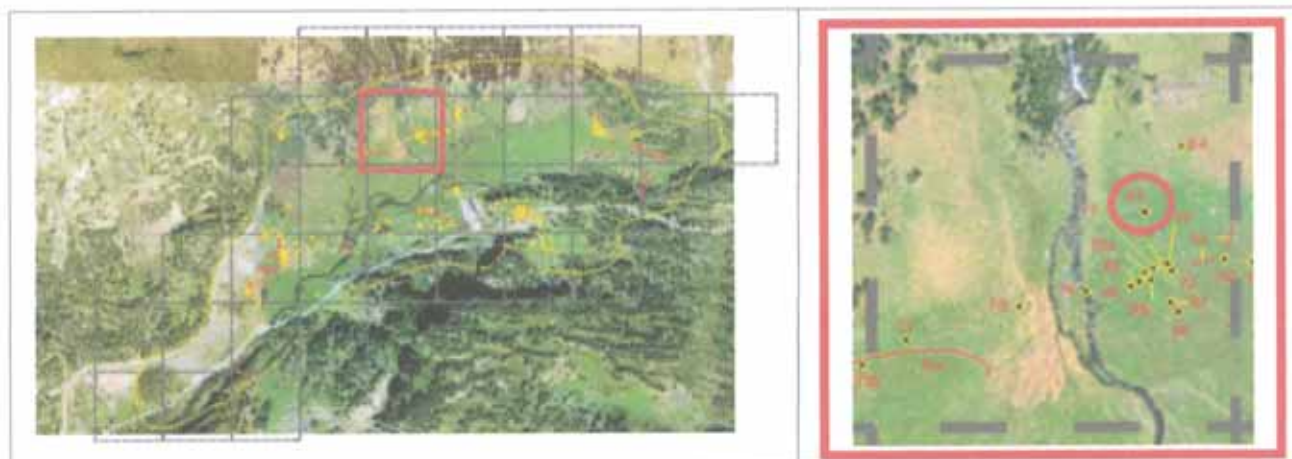
### Estructuras que componen la construcción

1 cabaña (65 a)

### Descripción de la construcción y relación con otras

Restos muy degradados de una cabaña circular con interior ligeramente rehundido, y contorno apenas visible.

Se encuentra a pocos metros al N de un conjunto de una decena de construcciones.

**EMPLAZAMIENTO****Coordenadas**

UTM 31T CH X  Y  Altitud  Margen de error

Municipio

Topónimo  Mapa IGN

Catastro  Polígono  Parcela

Unidad Explotación Pastoral  Rodal  Monte U.P.

**Acceso**

Carretera A-139. Pista asfaltada hacia la Besurta. Desvío hacia el Hospital de Benasque. Sendero que atraviesa el río. Campo a través.

**Ubicación de la construcción**

Cresta  Collado  Ladera  Meseta  Pie de roquedo  Llano

**Entorno natural**

-Vegetación Pradera  Bosque  Pedregal

-Flora en las estructuras construidas

-Fauna en las estructuras construidas

-Hidrología  Distancia

Nº de construcción

## DESCRIPCIÓN (CABAÑA)

Nº de estructura

### Coordenadas

UTM 31T CH X  Y

Altitud

Margen de error

Situación

### Planta

Circular  Rectangular  Semicircular  Cuadrada  Ovalada  Otra

Dimensiones Ext.  X  Int.  X

### Muros

Paramento  Espesor medio

### Materiales

Alineamiento de piedras en el contorno que en algún fragmento pudiera ser de doble cara.

Piezas de un material de color gris y de esquisto ferroso, de tamaño mediano y grande.

### Inscripciones

### Entrada

### Cubierta

No hay constancia  No se conserva

A 1 agua  A 2 aguas  Aterrazada

Orientación

Longitud

### Elementos interiores

### Bibliografía y Fuentes orales

### Elementos exteriores

### Estado de conservación

Construcción arrasada.

### Actuaciones recomendadas

- |   |                                |
|---|--------------------------------|
| <input type="checkbox"/> Limpieza                 | Urgencia                       |
| <input type="checkbox"/> Excavación               | Alta <input type="checkbox"/>  |
| <input type="checkbox"/> Consolidación            | Media <input type="checkbox"/> |
| <input type="checkbox"/> Reconstrucción didáctica | Baja <input type="checkbox"/>  |

### Material mueble

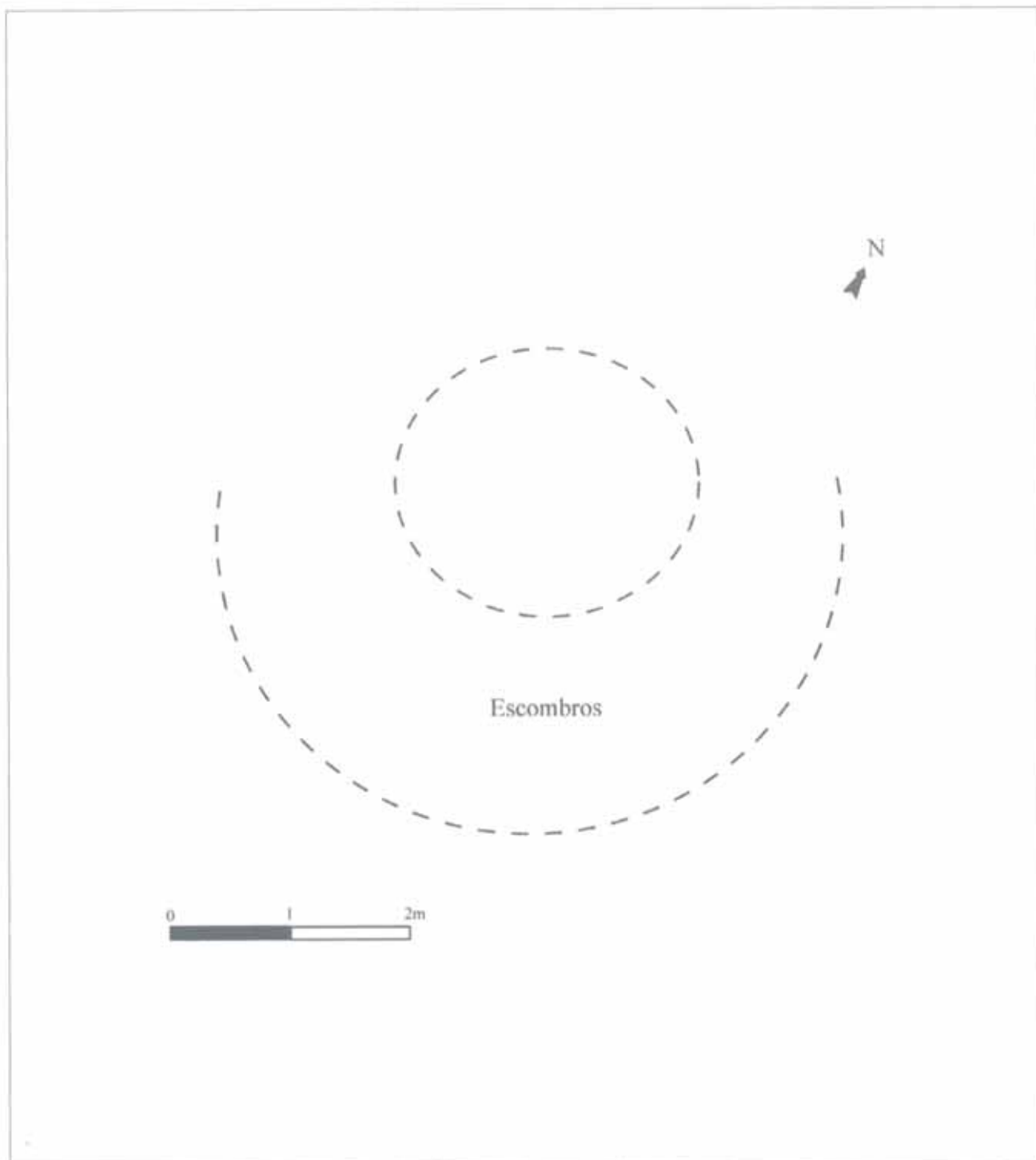
Fecha  Autores



CROQUIS

Nº de construcción 65

Nº de estructura 65a



FOTOGRAFÍAS

Nº de construcción 65

Nº de estructura 65a



## Construcción N° 66



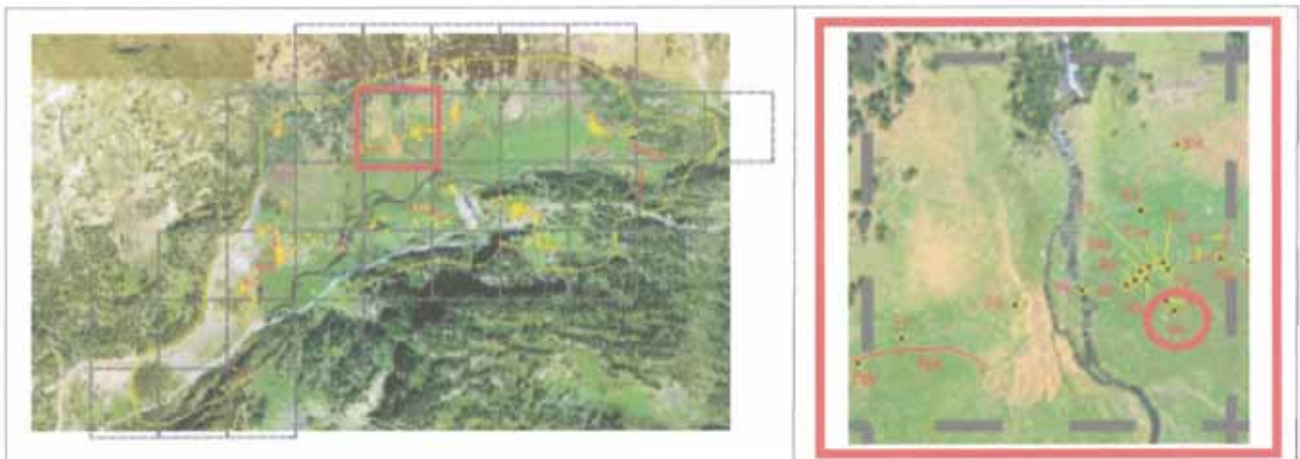
### Estructuras que componen la construcción

1 tartero (66 a)

### Descripción de la construcción y relación con otras

Tartero o cuchitril para guardar al cordero recién nacido situado bajo la visera de una roca del terreno a la que se añade una acumulación de piedras de trazado semicircular que deja un hueco interior.

Ocupa otro lateral de la misma roca una cabaña (Constr. 67).

**EMPLAZAMIENTO****Coordenadas**

UTM 31T CH X  Y  Altitud  Margen de error

Municipio

Topónimo  Mapa IGN

Catastro  Polígono  Parcela

Unidad Explotación Pastoril  Rodal  Monte U.P.

**Acceso**

Carretera A-139. Pista asfaltada hacia la Besurta. Desvío hacia el Hospital de Benasque. Sendero que atraviesa el río. Campo a través.

**Ubicación de la construcción**

Cresta  Collado  Ladera  Meseta  Pie de roquedo  Llano

**Entorno natural**

-Vegetación Pradera  Bosque  Pedregal

-Flora en las estructuras construidas

-Fauna en las estructuras construidas

-Hidrología  Distancia



## DESCRIPCIÓN (TARTERO)

Nº de construcción Nº de estructura 

### Coordenadas

UTM 31T CH X  Y Altitud Margen de error Situación 

### Planta

Circular  Rectangular  Semicircular  Cuadrada  Ovalada  Otra Dimensiones Ext.  X  Int.  X 

### Muros

Paramento  Espesor medio 

### Materiales

### Elementos interiores

### Bibliografía y Fuentes orales

### Elementos exteriores

### Estado de conservación

### Actuaciones recomendadas

- |   |   |
|---|---|
| <input type="checkbox"/> Limpieza                 | Urgencia                                  |
| <input checked="" type="checkbox"/> Excavación    | Alta <input type="checkbox"/>             |
| <input type="checkbox"/> Consolidación            | Media <input checked="" type="checkbox"/> |
| <input type="checkbox"/> Reconstrucción didáctica | Baja <input type="checkbox"/>             |

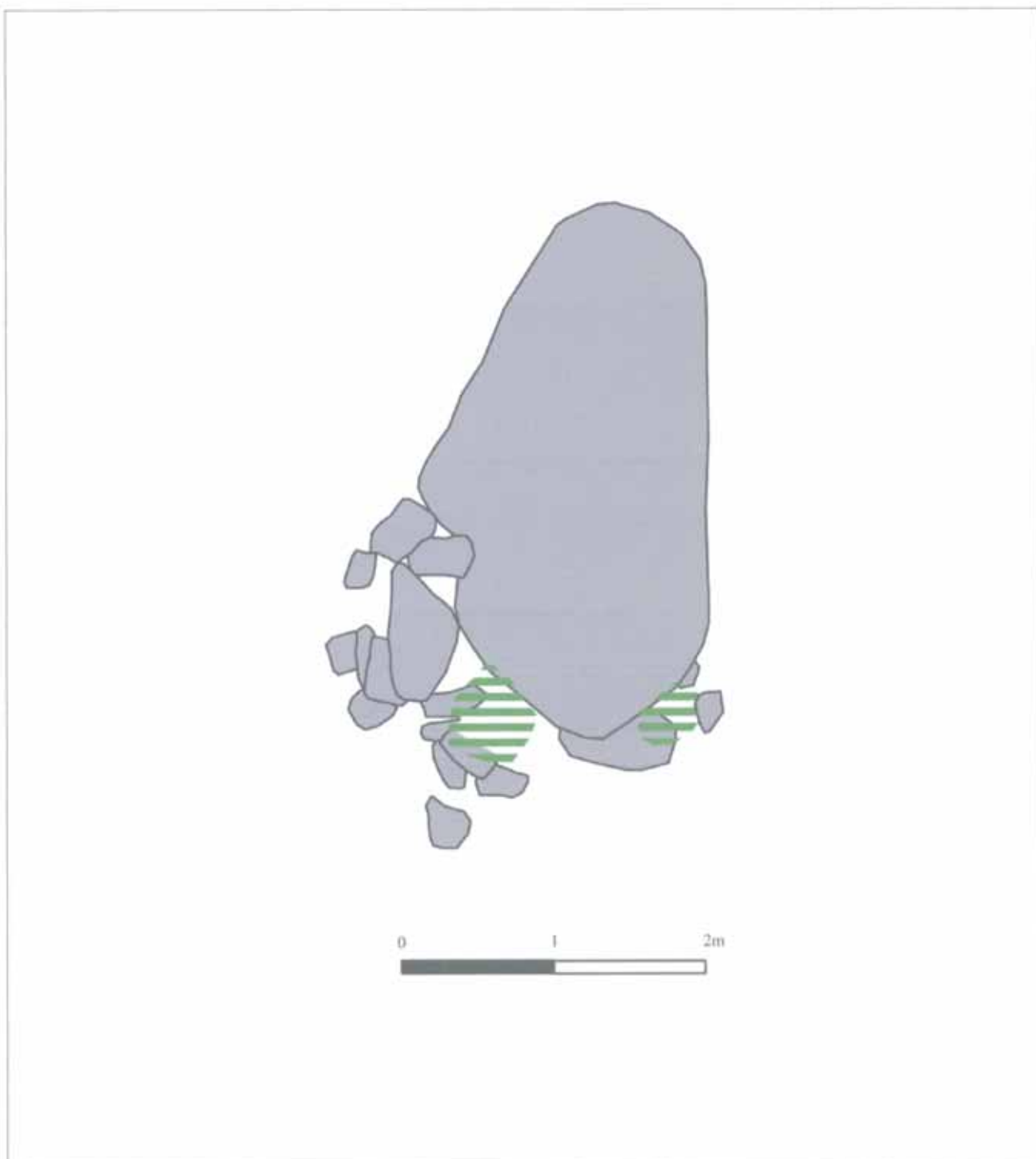
### Material mueble

Fecha  Autores

CROQUIS

Nº de construcción 66


Nº de estructura 66a



FOTOGRAFÍAS

Nº de construcción 66

Nº de estructura 66a



## Construcción N° 67



### Estructuras que componen la construcción

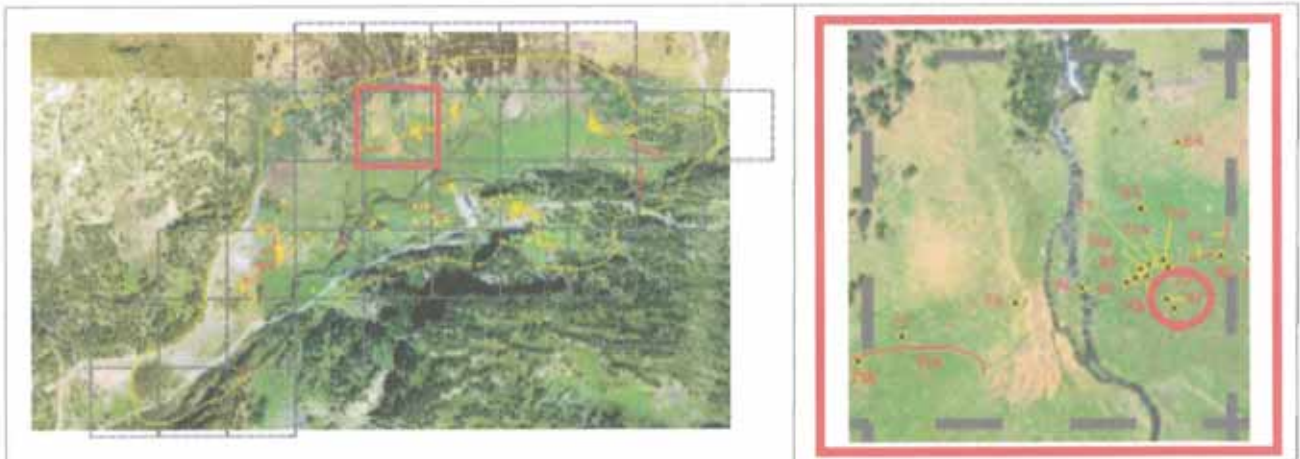
1 cabaña (67 a)

### Descripción de la construcción y relación con otras

Restos de una cabaña con interior muy ligeramente rehundido, y contorno formado por una alineamiento de piedras en torno a una gran roca.

Se encuentra al N de una gran roca que se destaca sobre la llanura y cuya visera hacia el SE aprovecha asimismo un tartero (Constr. 66).



**EMPLAZAMIENTO****Coordenadas**

UTM 31T CH X  Y  Altitud  Margen de error

Municipio

Topónimo  Mapa IGN

Catastro  Polígono  Parcela

Unidad Explotación Pastoral  Rodal  Monte U.P.

**Acceso**

Carretera A-139. Pista asfaltada hacia la Besurta. Desvío hacia el Hospital de Benasque. Sendero que atraviesa el río. Campo a través.

**Ubicación de la construcción**

Cresta  Collado  Ladera  Meseta  Pie de roquedo  Llano

**Entorno natural**

-Vegetación Pradera  Bosque  Pedregal

-Flora en las estructuras construidas

-Fauna en las estructuras construidas

-Hidrología  Distancia

Nº de construcción

## DESCRIPCIÓN (CABAÑA)

Nº de estructura

### Coordenadas

UTM 31T CH X  Y

Altitud

Margen de error

Situación

### Planta

Circular  Rectangular  Semicircular  Cuadrada  Ovalada  Otra

Dimensiones Ext.  X  Int.  X

### Muros

Paramento  Espesor medio

### Materiales

Simple alineamiento de piedras en el contorno.

Bloques de un material de color gris y de esquisto ferroso, de tamaño grande.

### Inscripciones

### Entrada

### Cubierta

No hay constancia  No se conserva

A 1 agua  A 2 aguas  Aterrazada

Orientación

Longitud

### Elementos interiores

### Bibliografía y Fuentes orales

### Elementos exteriores

### Estado de conservación

Construcción arrasada.

### Actuaciones recomendadas

- |   |                                |
|---|--------------------------------|
| <input type="checkbox"/> Limpieza                 | Urgencia                       |
| <input type="checkbox"/> Excavación               | Alta <input type="checkbox"/>  |
| <input type="checkbox"/> Consolidación            | Media <input type="checkbox"/> |
| <input type="checkbox"/> Reconstrucción didáctica | Baja <input type="checkbox"/>  |


### Material mueble

Fecha  Autores

CROQUIS

Nº de construcción 67


Nº de estructura 67a



FOTOGRAFÍAS

Nº de construcción

Nº de estructura





## Construcción N° 68

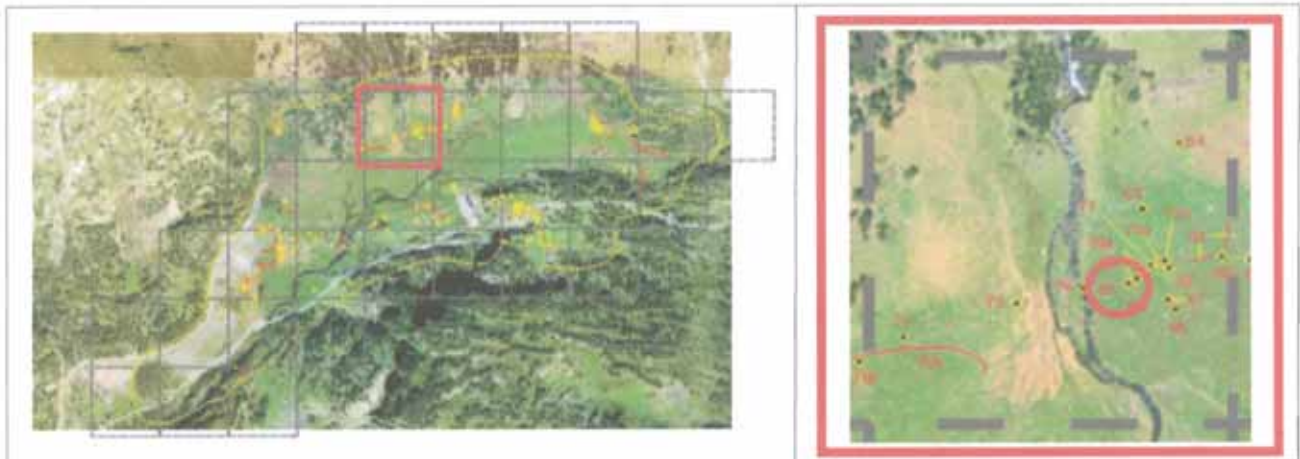


### Estructuras que componen la construcción

1 muro (68 a)

### Descripción de la construcción y relación con otras

Muro rectilíneo que discurre en una dirección paralela a la de la pendiente.  
Se encuentra en el ángulo SW de un conjunto de media docena de estructuras.

**EMPLAZAMIENTO****Coordenadas**

UTM 31T CH X  Y  Altitud  Margen de error

Municipio

Topónimo  Mapa IGN

Catastro  Polígono  Parcela

Unidad Explotación Pastoral  Rodal  Monte U.P.

**Acceso**

Carretera A-139. Pista asfaltada hacia la Besurta. Desvío hacia el Hospital de Benasque. Sendero que atraviesa el río. Campo a través.

**Ubicación de la construcción**

Cresta  Collado  Ladera  Meseta  Pie de roquedo  Llano

**Entorno natural**

-Vegetación Pradera  Bosque  Pedregal

-Flora en las estructuras construidas

-Fauna en las estructuras construidas

-Hidrología  Distancia

## DESCRIPCIÓN (MURO)

Nº de construcción Nº de estructura 

### Coordenadas

UTM 31T CH X  Y Altitud Margen de error Situación Paramento Espesor medio 

### Materiales

Orientación Longitud 

### Bibliografía y Fuentes orales

### Estado de conservación

### Actuaciones recomendadas

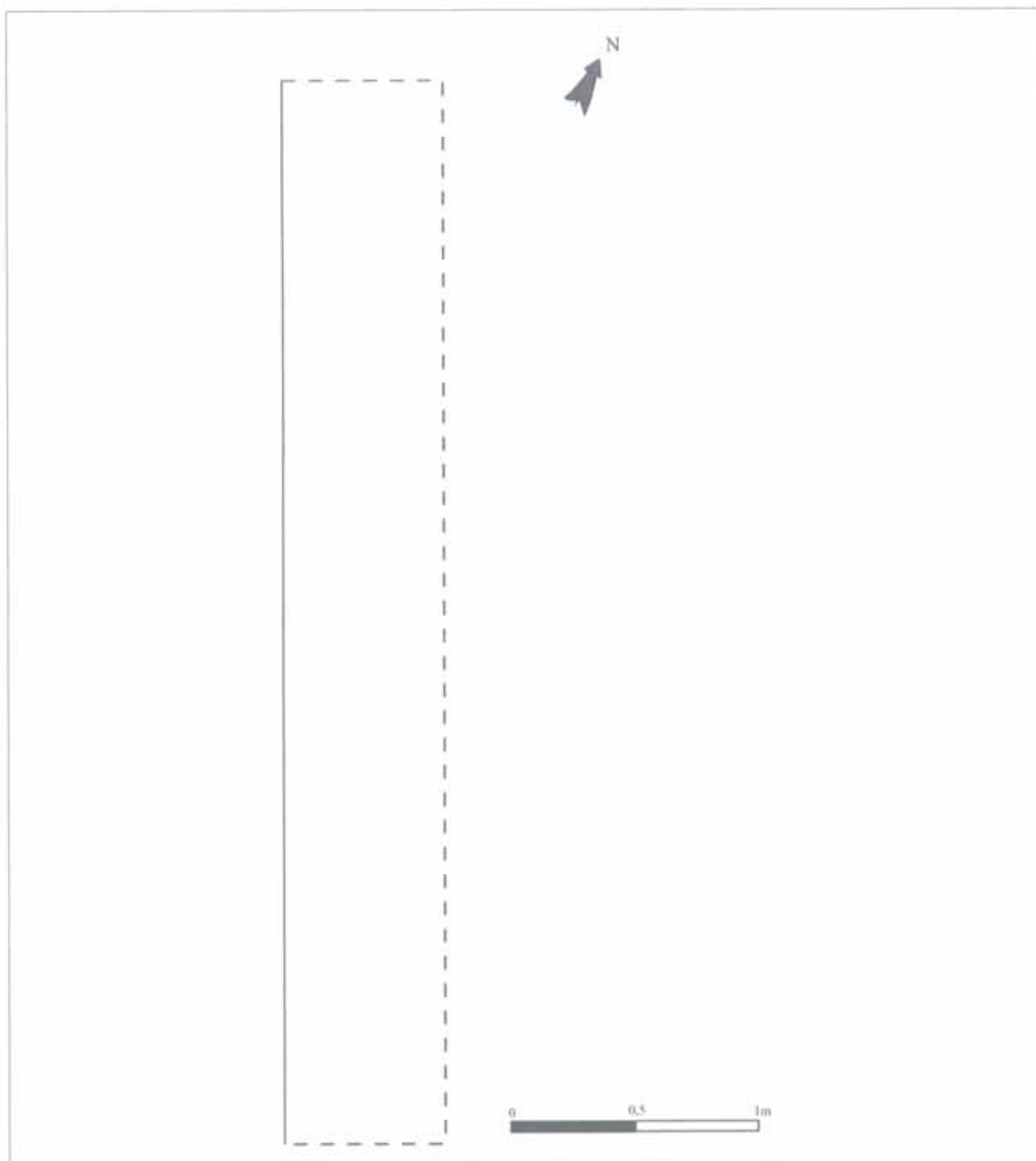
- |   |   |
|---|---|
| <input type="checkbox"/> Limpieza                 | Urgencia                                  |
| <input checked="" type="checkbox"/> Excavación    | Alta <input type="checkbox"/>             |
| <input type="checkbox"/> Consolidación            | Media <input checked="" type="checkbox"/> |
| <input type="checkbox"/> Reconstrucción didáctica | Baja <input type="checkbox"/>             |

Fecha  Autores

CROQUIS

Nº de construcción

Nº de estructura





## Construcción N° 69



### Estructuras que componen la construcción

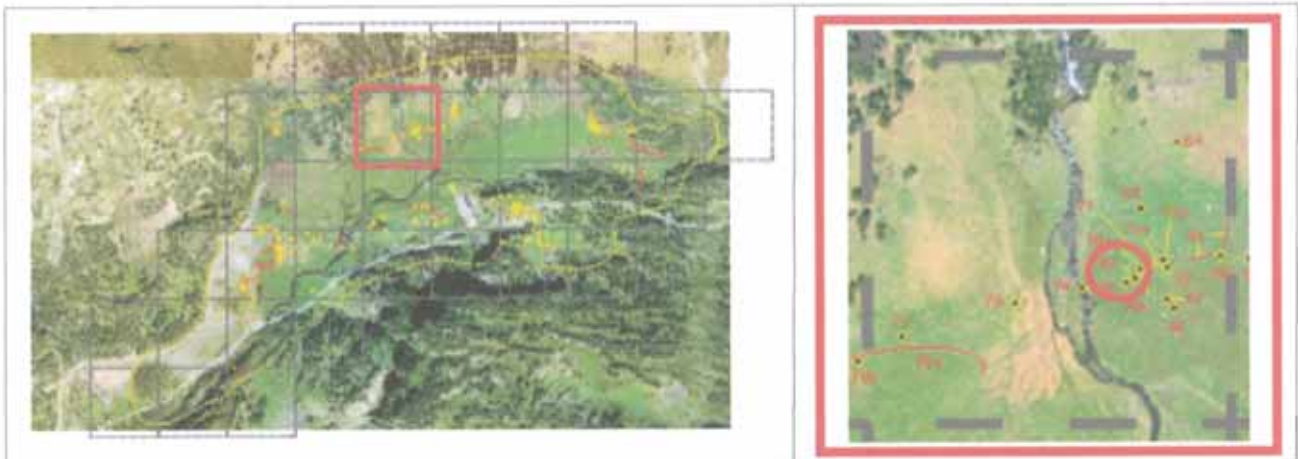
1 recinto (69 a)

### Descripción de la construcción y relación con otras

Restos de un recinto con interior ligeramente rehundido y alineamiento de piedras que sobresalen entre la hierba en el contorno.

Se encuentra en el ángulo SW de un conjunto de media docena de estructuras.

**EMPLAZAMIENTO**



**Coordenadas**

UTM 31T CH X  Y  Altitud  Margen de error

**Municipio**

Topónimo  Mapa IGN

Catastro  Polígono  Parcela

Unidad Explotación Pastoral  Rodal  Monte U.P.

**Acceso**

Carretera A-139. Pista asfaltada hacia la Besurta. Desvío hacia el Hospital de Benasque. Sendero que atraviesa el río. Campo a través.

**Ubicación de la construcción**

Cresta  Collado  Ladera  Meseta  Pie de roquedo  Llano

**Entorno natural**

-Vegetación Pradera  Bosque  Pedregal

-Flora en las estructuras construidas

-Fauna en las estructuras construidas

-Hidrología  Distancia

## DESCRIPCIÓN (RECINTO)

Nº de construcción Nº de estructura 

### Coordenadas extremo

UTM 31T CH X  Y Altitud  Margen de error 

### Coordenadas zona media

UTM 31T CH X  Y Altitud  Margen de error 

### Coordenadas extremo

UTM 31T CH X  Y Altitud  Margen de error Situación 

### Planta

Circular  Rectangular  Semicircular  Cuadrada  Ovalada  Otra Dimensiones Ext.  X  Int.  X Superficie 

### Muros

Paramento  Espesor medio 

### Materiales

### Accesos

### Bibliografía y Fuentes orales

### Cabaña

### Estado de conservación

#### Actuaciones recomendadas

- |   |                                |
|---|--------------------------------|
| <input type="checkbox"/> Limpieza                 | Urgencia                       |
| <input type="checkbox"/> Excavación               | Alta <input type="checkbox"/>  |
| <input type="checkbox"/> Consolidación            | Media <input type="checkbox"/> |
| <input type="checkbox"/> Reconstrucción didáctica | Baja <input type="checkbox"/>  |


### Material mueble

Fecha  Autores

CROQUIS

Nº de construcción

Nº de estructura





FOTOGRAFÍAS

Nº de construcción

Nº de estructura



## Construcción N° 70



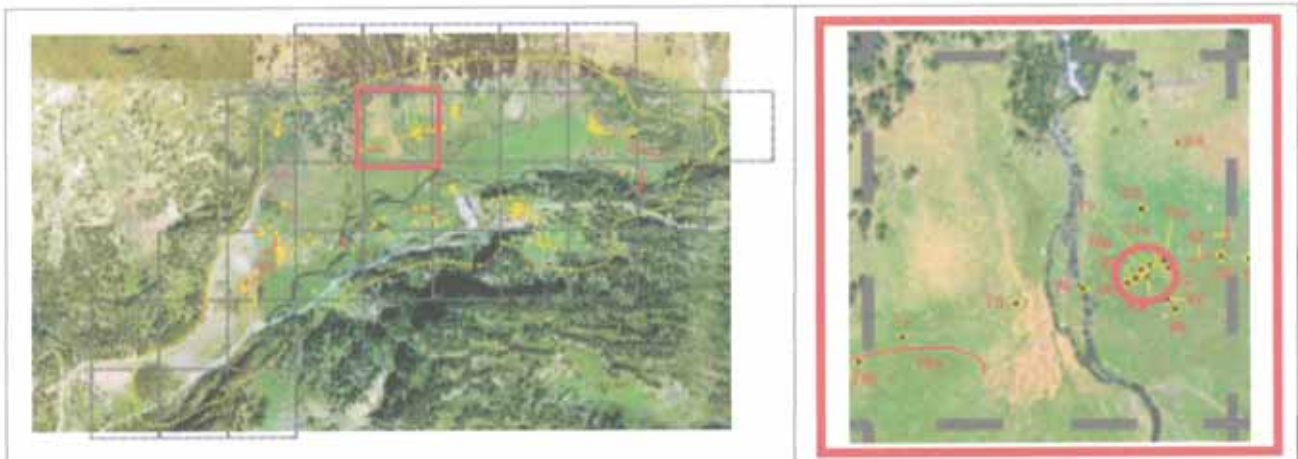
### Estructuras que componen la construcción

2 cabañas (70 a, 70 b)

### Descripción de la construcción y relación con otras

Restos de dos cabañas entre las que se sitúa un corredor, o tal vez todo sea un recinto con divisiones interiores.

Se encuentra en la zona media de un conjunto de media docena de estructuras (Constr. 70, 71, 72 y 73).

**EMPLAZAMIENTO****Coordenadas**

UTM 31T CH X  Y  Altitud  Margen de error

Municipio

Topónimo  Mapa IGN

Catastro  Polígono  Parcela

Unidad Explotación Pastoril  Rodal  Monte U.P.

**Acceso**

Carretera A-139. Pista asfaltada hacia la Besurta. Desvío hacia el Hospital de Benasque. Sendero que atraviesa el río. Campo a través.

**Ubicación de la construcción**

Cresta  Collado  Ladera  Meseta  Pie de roquedo  Llano

**Entorno natural**

-Vegetación Pradera  Bosque  Pedregal

-Flora en las estructuras construidas

-Fauna en las estructuras construidas

-Hidrología  Distancia

Nº de construcción

## DESCRIPCIÓN (CABAÑA)

Nº de estructura

### Coordenadas

UTM 31T CH X  Y

Altitud

Margen de error

Situación

### Planta

Circular  Rectangular  Semicircular  Cuadrada  Ovalada  Otra

Dimensiones Ext.  X  Int.  X

### Muros

Paramento  Espesor medio

### Materiales

Simple alineamiento de piedras entre las que se sitúa alguna gran roca del terreno.

Bloques de un material de color gris.

### Inscripciones

### Entrada

### Cubierta

No hay constancia  No se conserva

A 1 agua  A 2 aguas  Aterrazada

Orientación

Longitud

### Elementos interiores

### Bibliografía y Fuentes orales

### Elementos exteriores

### Estado de conservación

Estructura arrasada.

### Actuaciones recomendadas

- |   |                                |
|---|--------------------------------|
| <input type="checkbox"/> Limpieza                 | Urgencia                       |
| <input type="checkbox"/> Excavación               | Alta <input type="checkbox"/>  |
| <input type="checkbox"/> Consolidación            | Media <input type="checkbox"/> |
| <input type="checkbox"/> Reconstrucción didáctica | Baja <input type="checkbox"/>  |

### Material mueble

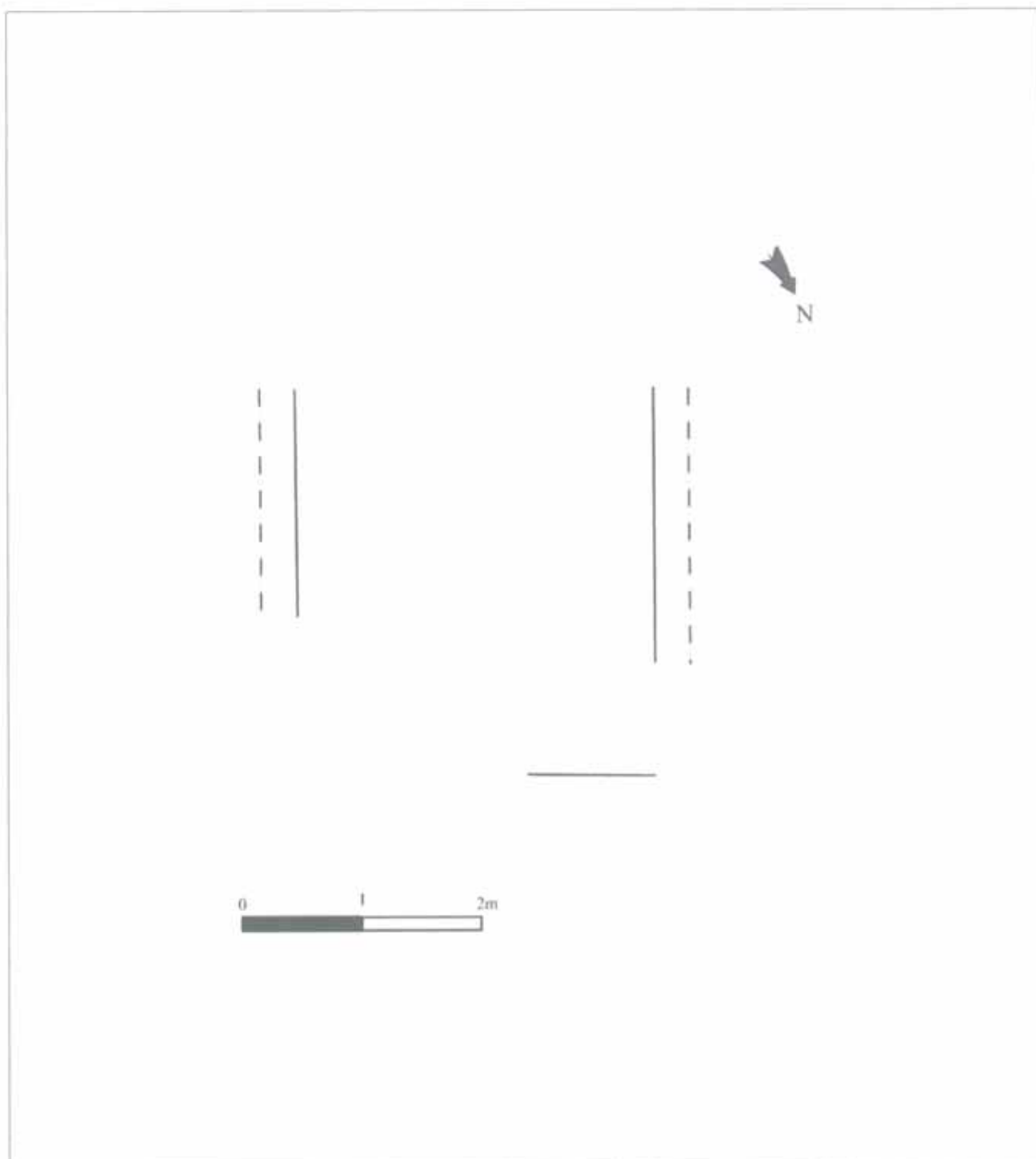
Fecha  Autores



CROQUIS

Nº de construcción

Nº de estructura



FOTOGRAFÍAS

Nº de construcción

Nº de estructura



Nº de construcción

## DESCRIPCIÓN (CABAÑA)

Nº de estructura

### Coordenadas

UTM 31T CH X  Y

Altitud

Margen de error

Situación

### Planta

Circular  Rectangular  Semicircular  Cuadrada  Ovalada  Otra

Dimensiones Ext.  X  Int.  X

### Muros

Paramento  Espesor medio

### Materiales

Simple alineamiento de piedras en el contorno.

Bloques de un material de color gris de tamaño grande.

### Inscripciones

### Entrada

### Cubierta

No hay constancia  No se conserva

A 1 agua  A 2 aguas  Aterrazada

Orientación

Longitud

### Elementos interiores

### Bibliografía y Fuentes orales

### Elementos exteriores

### Estado de conservación

Estructura arrasada.

### Actuaciones recomendadas

<input type="checkbox"/> Limpieza	Urgencia
<input type="checkbox"/> Excavación	Alta <input type="checkbox"/>
<input type="checkbox"/> Consolidación	Media <input type="checkbox"/>
<input type="checkbox"/> Reconstrucción didáctica	Baja <input type="checkbox"/>

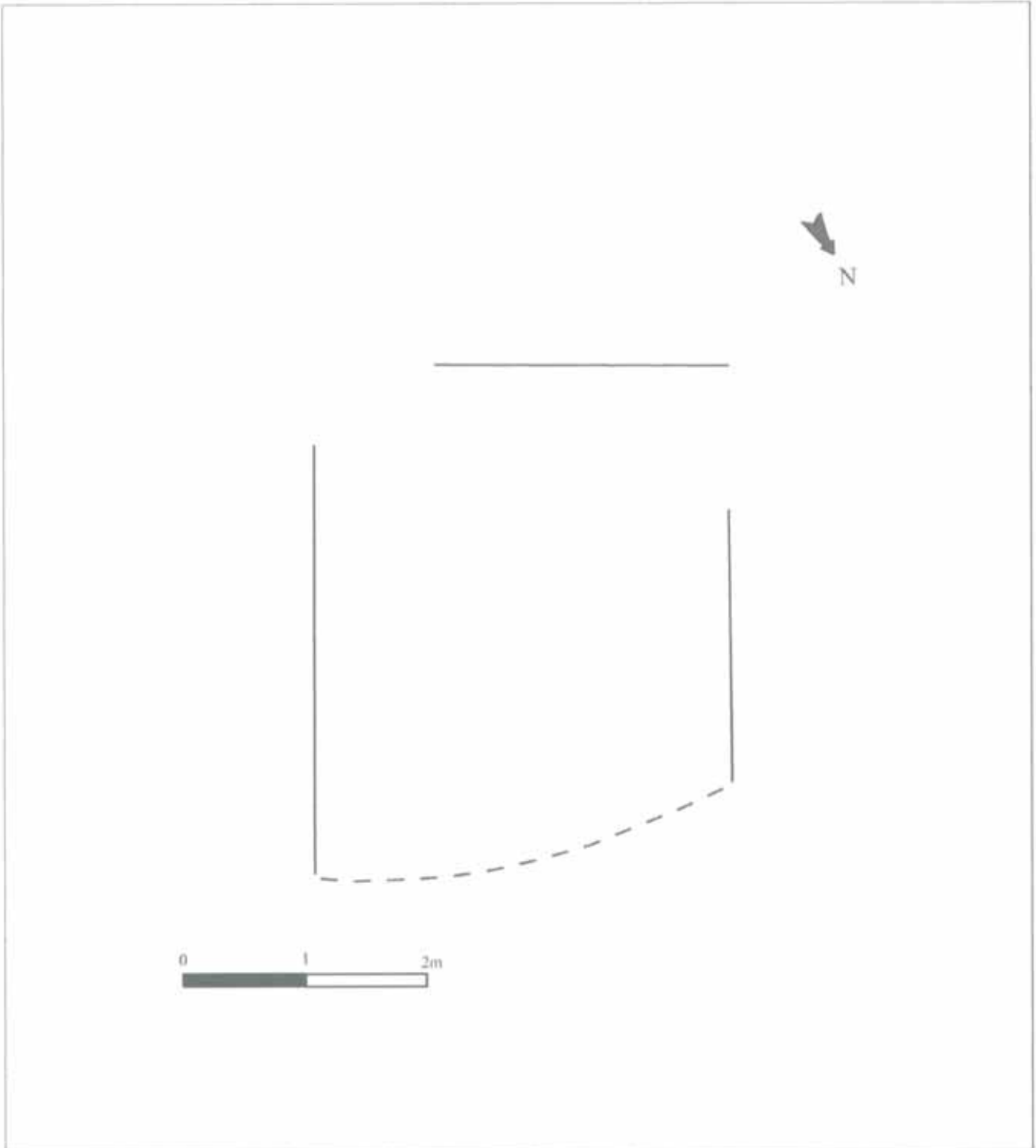
### Material mueble

Fecha  Autores

CROQUIS

Nº de construcción

Nº de estructura





FOTOGRAFÍAS

Nº de construcción

Nº de estructura



## Construcción N° 71



### Estructuras que componen la construcción

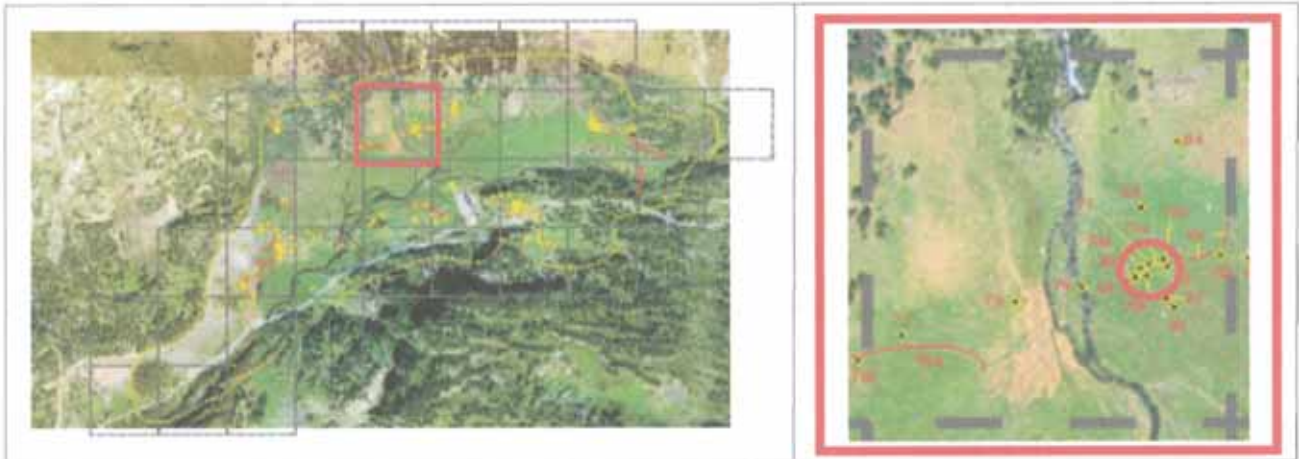
1 estructura no determinada (71 a)

### Descripción de la construcción y relación con otras

Acumulación de piedras, formando una planta aproximadamente rectangular, de tipología desconocida.

Se encuentra en la zona media de un conjunto de media docena de estructuras, a 0,5 m al de dos cabañas superpuestas (Constr. 73) con las que se alinea, y a 2,5 m al E de otras dos cabañas (Constr. 70).

**EMPLAZAMIENTO**



**Coordenadas**

UTM 31T CH X  Y  Altitud  Margen de error

**Municipio**

Topónimo  Mapa IGN

Catastro  Polígono  Parcela

Unidad Explotación Pastoral  Rodal  Monte U.P.

**Acceso**

Carretera A-139. Pista asfaltada hacia la Besurta. Desvío hacia el Hospital de Benasque. Sendero que atraviesa el río. Campo a través.

**Ubicación de la construcción**

Cresta  Collado  Ladera  Meseta  Pie de roquedo  Llano

**Entorno natural**

-Vegetación Pradera  Bosque  Pedregal

-Flora en las estructuras construidas

-Fauna en las estructuras construidas

-Hidrología  Distancia

## DESCRIPCIÓN (NO DETERMINADO)

Nº de construcción Nº de estructura 

### Coordenadas extremo

UTM 31T CH X  Y Altitud Margen de error 

### Coordenadas zona media

UTM 31T CH X  Y Altitud Margen de error 

### Coordenadas extremo

UTM 31T CH X  Y Altitud Margen de error Situación 

### Detalle

Acumulación de piedras acaso producto del derrumbe de una estructura anterior no identificable, acaso que responde a una tipología desconocida.

### Planta

Circular  Rectangular  Semicircular  Cuadrada  Ovalada  Otra Dimensiones Ext.  X  Int.  X 

### Muros

Paramento  Espesor medio 

No resulta apreciable.

### Materiales

Bloques de esquisto y de un material de color gris.

### Bibliografía y Fuentes orales

### Estado de conservación

Construcción arrasada.

### Actuaciones recomendadas

- |   |                                |
|---|--------------------------------|
| <input type="checkbox"/> Limpieza                 | Urgencia                       |
| <input type="checkbox"/> Excavación               | Alta <input type="checkbox"/>  |
| <input type="checkbox"/> Consolidación            | Media <input type="checkbox"/> |
| <input type="checkbox"/> Reconstrucción didáctica | Baja <input type="checkbox"/>  |

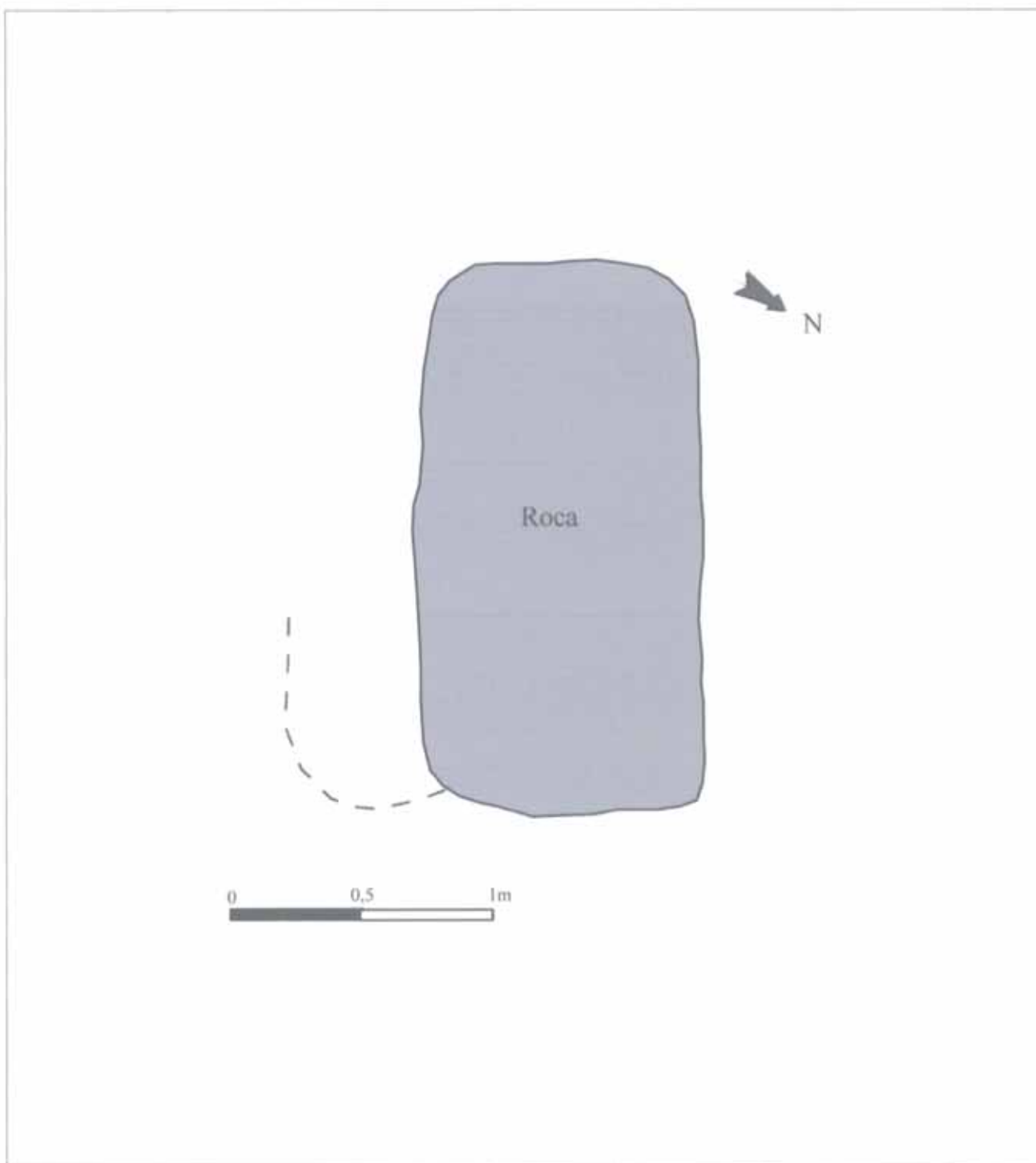
Fecha  Autores



CROQUIS

Nº de construcción

Nº de estructura



## Construcción N° 72



### Estructuras que componen la construcción

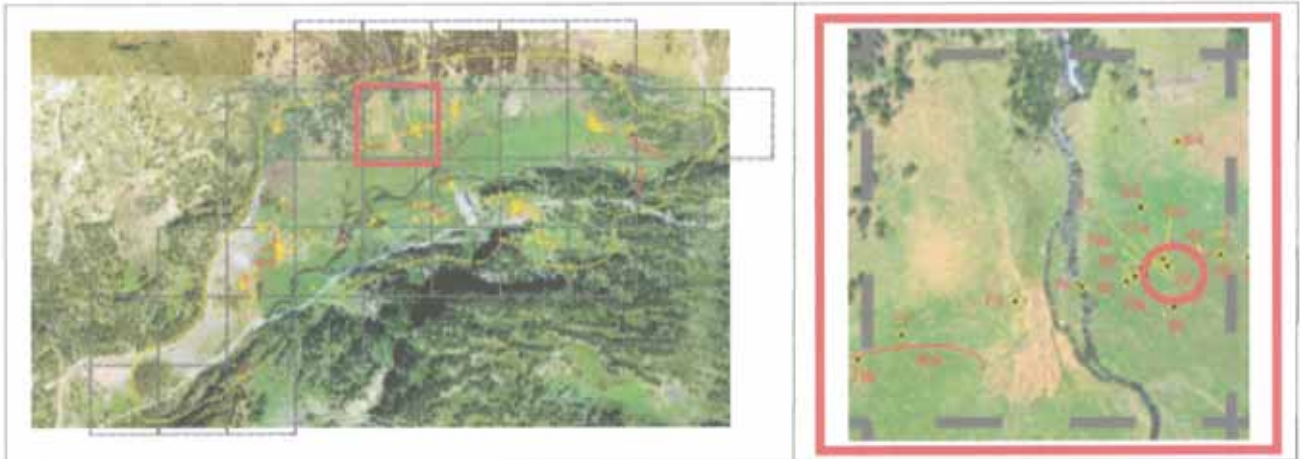
1 cabaña (72 a)

### Descripción de la construcción y relación con otras

Restos de una cabaña con interior ligeramente rehundido, y contorno formado por una alineamiento de piedras en torno a una gran roca.

Se encuentra en el ángulo SE de un conjunto de media docena de estructuras (Constr. 70, 71, 72 y 73).

**EMPLAZAMIENTO**



**Coordenadas**

UTM 31T CH X  Y  Altitud  Margen de error

**Municipio**

Topónimo  Mapa IGN

Catastro  Polígono  Parcela

Unidad Explotación Pastoral  Rodal  Monte U.P.

**Acceso**

Carretera A-139. Pista asfaltada hacia la Besurta. Desvío hacia el Hospital de Benasque. Sendero que atraviesa el río. Campo a través.

**Ubicación de la construcción**

Cresta  Collado  Ladera  Meseta  Pie de roquedo  Llano

**Entorno natural**

-Vegetación Pradera  Bosque  Pedregal

-Flora en las estructuras construidas

-Fauna en las estructuras construidas

-Hidrología  Distancia

Nº de construcción

## DESCRIPCIÓN (CABAÑA)

Nº de estructura

### Coordenadas

UTM 31T CH X  Y

Altitud

Margen de error

Situación

### Planta

Circular  Rectangular  Semicircular  Cuadrada  Ovalada  Otra

Dimensiones Ext.  X  Int.  X

### Muros

Paramento Espesor medio

Simple alineamiento de piedras en el contorno.

### Materiales

Bloques de un material de color gris de tamaño mediano.

### Inscripciones

### Entrada

### Cubierta

No hay constancia  No se conserva

A 1 agua  A 2 aguas  Aterrazada

Orientación

Longitud

### Elementos interiores

### Bibliografía y Fuentes orales

### Elementos exteriores

### Estado de conservación

Construcción arrasada.

### Actuaciones recomendadas

- |   |                                |
|---|--------------------------------|
| <input type="checkbox"/> Limpieza                 | Urgencia                       |
| <input type="checkbox"/> Excavación               | Alta <input type="checkbox"/>  |
| <input type="checkbox"/> Consolidación            | Media <input type="checkbox"/> |
| <input type="checkbox"/> Reconstrucción didáctica | Baja <input type="checkbox"/>  |

### Material mueble


Fecha  Autores



CROQUIS

Nº de construcción

Nº de estructura



FOTOGRAFÍAS

Nº de construcción

Nº de estructura



## Construcción N° 73



### Estructuras que componen la construcción

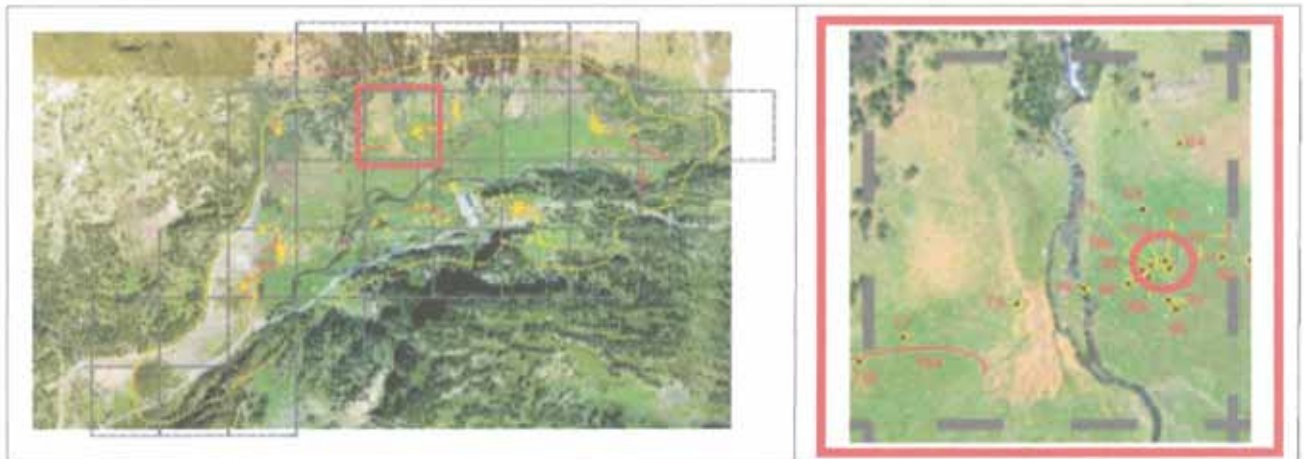
2 cabañas (73 a, 73 b)

### Descripción de la construcción y relación con otras

Restos de dos estructuras de las cuales una de ellas (Estr. 73a) se ha levantado encima de la otra (Estr. 73b) en su ángulo W. La inferior es una cabaña de medianas dimensiones y la superior una cabaña de pequeño tamaño.

Se encuentra en el extremo NW de un conjunto de media docena de estructuras (Constr. 70, 71, 72 y 73).

## EMPLAZAMIENTO



## Coordenadas

UTM 31T CH X 0304315 Y 4728951 Altitud 1.742 m Margen de error 13 m

Municipio Benasque

Topónimo Pllan del Hospital Mapa IGN 148 (63-16)

Catastro 148-60 Polígono 8 Parcela 28

Unidad Explotación Pastoril Nº 1. Fuen Roya Rodal 5 e Monte U.P. 28

## Acceso

Carretera A-139. Pista asfaltada hacia la Besurta. Desvío hacia el Hospital de Benasque. Sendero que atraviesa el río. Campo a través.

## Ubicación de la construcción

Cresta  Collado  Ladera  Meseta  Pie de roquedo  Llano

## Entorno natural

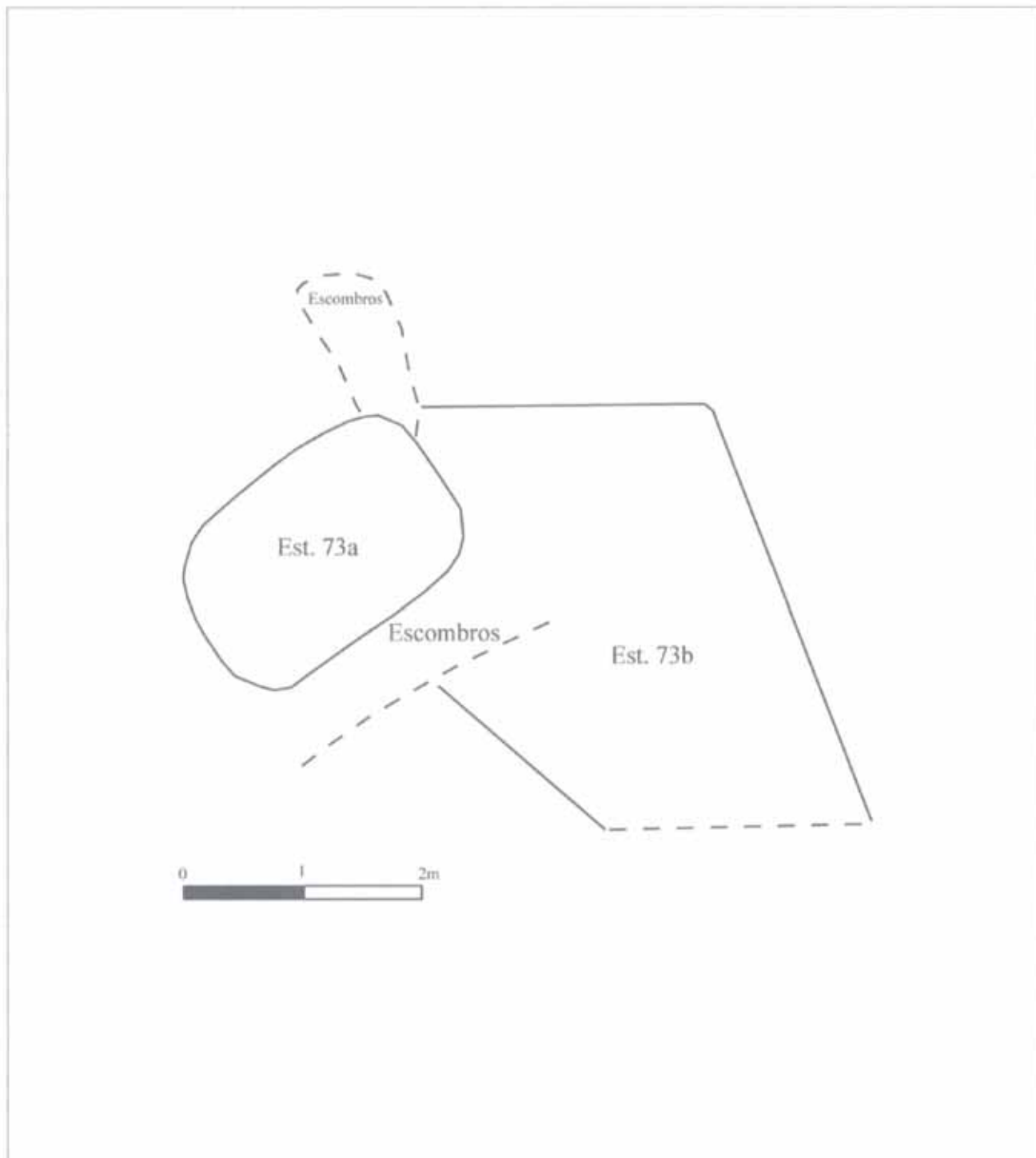
-Vegetación Pradera  Bosque  Pedregal

-Flora en las estructuras construidas A completar por un biólogo

-Fauna en las estructuras construidas A completar por un biólogo

-Hidrología Barranco de Gorgutes Distancia 50 m





## DESCRIPCIÓN (CABAÑA)

Nº de construcción Nº de estructura 

### Coordenadas

UTM 31T CH X  Y Altitud Margen de error Situación 

### Planta

Circular  Rectangular  Semicircular  Cuadrada  Ovalada  Otra Dimensiones Ext.  X  Int.  X 

### Muros

Paramento  Espesor medio 

### Materiales

### Inscripciones

### Entrada

### Cubierta

No hay constancia  No se conserva A 1 agua  A 2 aguas  Aterrazada Orientación Longitud 

### Elementos interiores

### Bibliografía y Fuentes orales

### Elementos exteriores

### Estado de conservación

### Material mueble

### Actuaciones recomendadas

- |   |                                |
|---|--------------------------------|
| <input type="checkbox"/> Limpieza                 | Urgencia                       |
| <input type="checkbox"/> Excavación               | Alta <input type="checkbox"/>  |
| <input type="checkbox"/> Consolidación            | Media <input type="checkbox"/> |
| <input type="checkbox"/> Reconstrucción didáctica | Baja <input type="checkbox"/>  |

Fecha  Autores



## DESCRIPCIÓN (CABAÑA)

Nº de construcción Nº de estructura 

### Coordenadas

UTM 31T CH X  Y Altitud Margen de error Situación 

### Planta

Circular  Rectangular  Semicircular  Cuadrada  Ovalada  Otra Dimensiones Ext.  X  Int.  X 

### Muros

Paramento  Espesor medio 

### Materiales

### Inscripciones

### Entrada

### Cubierta

No hay constancia  No se conserva A 1 agua  A 2 aguas  Aterrazada Orientación Longitud 

### Elementos interiores

### Bibliografía y Fuentes orales

### Elementos exteriores

### Estado de conservación


### Material mueble

### Actuaciones recomendadas

- |   |                                |
|---|--------------------------------|
| <input type="checkbox"/> Limpieza                 | Urgencia                       |
| <input type="checkbox"/> Excavación               | Alta <input type="checkbox"/>  |
| <input type="checkbox"/> Consolidación            | Media <input type="checkbox"/> |
| <input type="checkbox"/> Reconstrucción didáctica | Baja <input type="checkbox"/>  |

Fecha  Autores





## Construcción N° 74



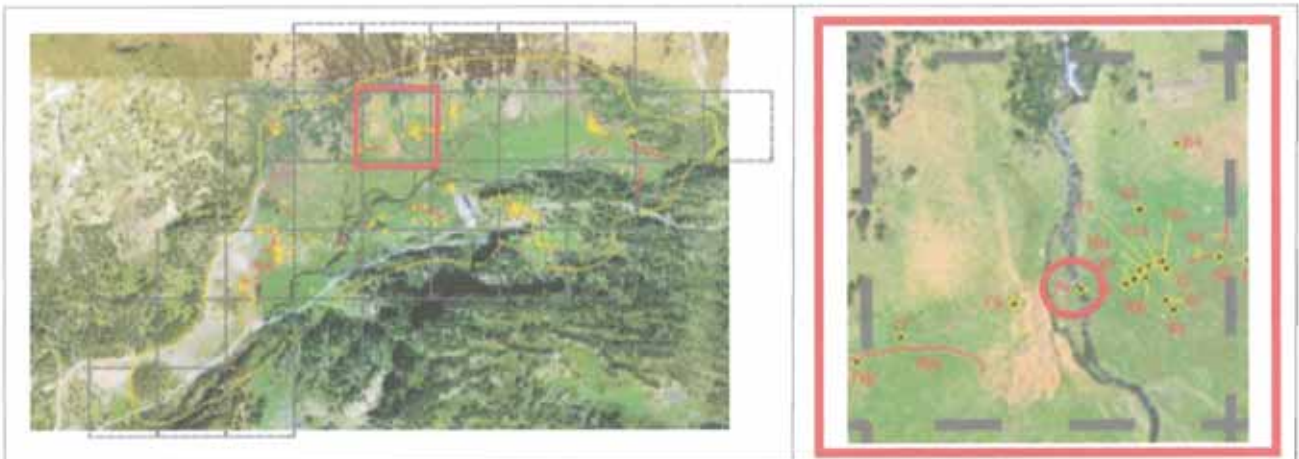
### Estructuras que componen la construcción

1 puente (74 a)

### Descripción de la construcción y relación con otras

Restos de un puente que atravesaba el cauce principal del Barranco de Gorgutes, entre su orilla izquierda y una isla interior.

Posiblemente se situaba en un camino tradicional y se encuentra algunos metros al W de un conjunto de media docena de estructuras.

**EMPLAZAMIENTO****Coordenadas**

UTM 31T CH X  Y  Altitud  Margen de error

Municipio

Topónimo  Mapa IGN

Catastro  Polígono  Parcela

Unidad Explotación Pastoral  Rodal  Monte U.P.

**Acceso**

Carretera A-139. Pista asfaltada hacia la Besurta. Desvío hacia el Hospital de Benasque. Sendero que atraviesa el río. Campo a través.

**Ubicación de la construcción**

Cresta  Collado  Ladera  Meseta  Pie de roquedo  Llano

**Entorno natural**

-Vegetación Pradera  Bosque  Pedregal

-Flora en las estructuras construidas

-Fauna en las estructuras construidas

-Hidrología  Distancia



Nº de construcción **DESCRIPCIÓN (PUENTE)**Nº de estructura **Coordenadas extremo W**UTM 31T CH X  Y  Altitud  Margen de error **Coordenadas zona media**UTM 31T CH X  Y  Altitud  Margen de error **Coordenadas extremo E**UTM 31T CH X  Y  Altitud  Margen de error Situación **Detalle**

El arranque del lado W ocupa un rectángulo de 4,10 x 1,40 m. Se encuentra a 3,40 m del otro lado. El arranque del lado E mide 5 m de anchura y se compone de grandes bloques acumulados en lo que parece un desprendimiento del terreno.

**Planta**Circular  Rectangular  Semicircular  Cuadrada  Ovalada  Otra Dimensiones Ext.  X  Int.  X **Muros**Paramento  Espesor medio 

En el arranque del lado W se aprecian hasta 3 hiladas insertas en la ladera, así como una pared que se introduce de manera oblicua en el río desde una de las esquinas.

**Materiales**

Grandes losas de esquisto ferroso.

**Bibliografía y Fuentes orales**

**Estado de conservación**

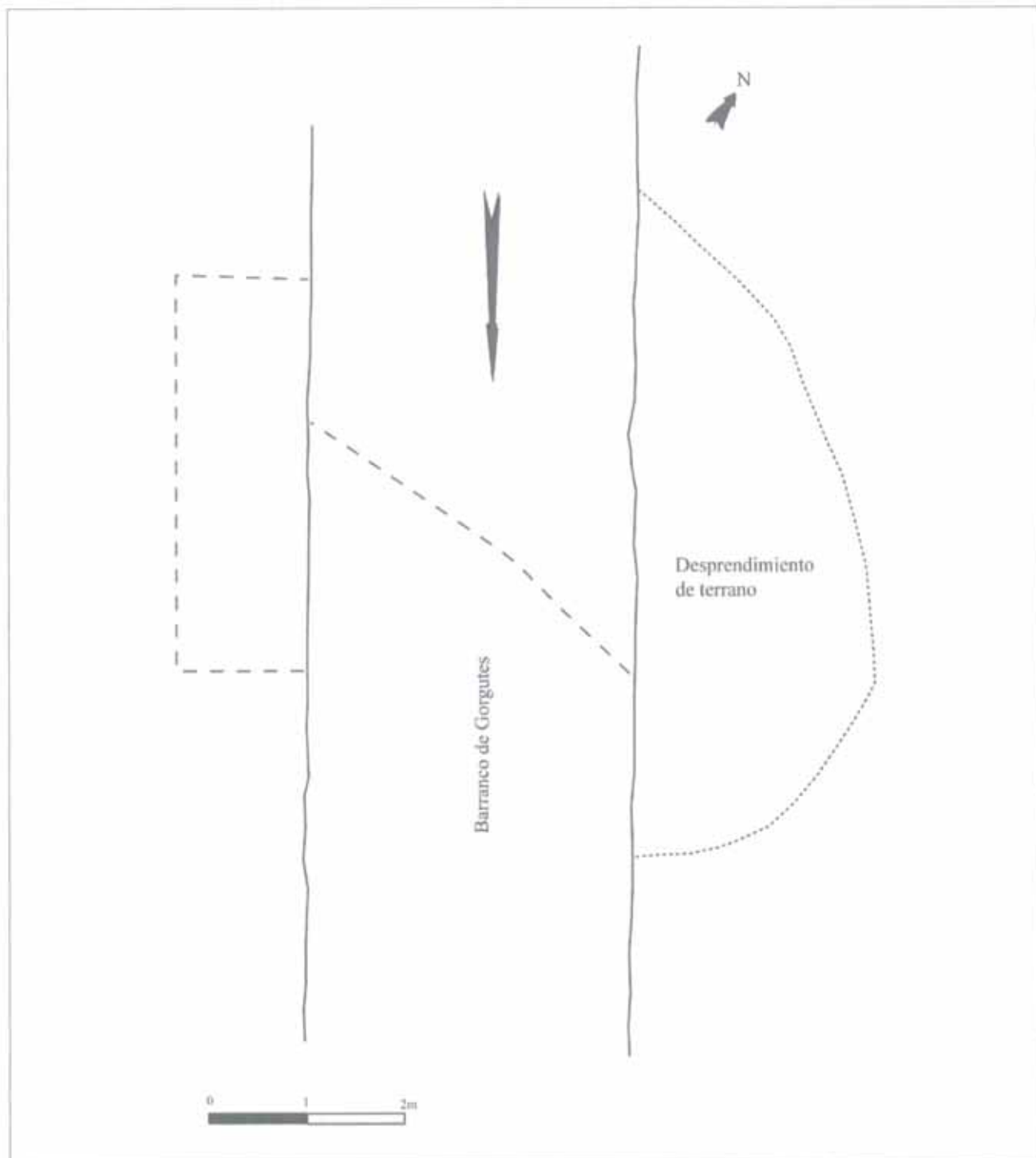
Ruina.



**Actuaciones recomendadas**

<input type="checkbox"/> Limpieza	<b>Urgencia</b>
<input type="checkbox"/> Excavación	Alta <input type="checkbox"/>
<input checked="" type="checkbox"/> Consolidación	Media <input checked="" type="checkbox"/>
<input type="checkbox"/> Reconstrucción didáctica	Baja <input type="checkbox"/>

Fecha  Autores







Nº de construcción 74

Nº de estructura 74a





## Construcción N° 75



### Estructuras que componen la construcción

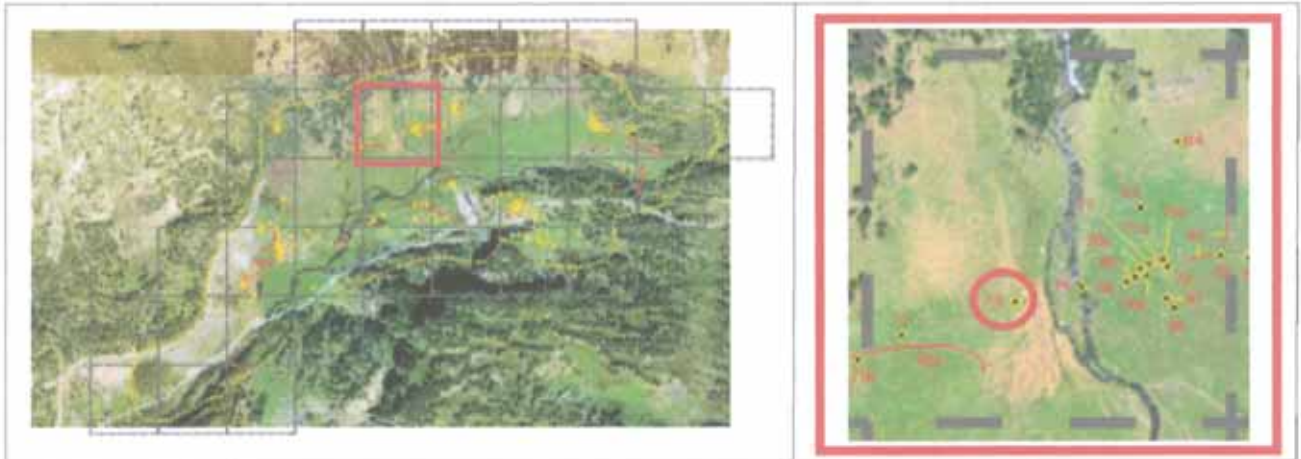
1 cabaña (75 a)

### Descripción de la construcción y relación con otras

Restos de una cabaña cuyo contorno queda visible por una alineamiento de piedras en torno a una gran roca en su lado N.

Se encuentra aislada en un amplio espacio de terreno, entre el Barranco de Gorgutes y un recinto (Constr. 76).



**EMPLAZAMIENTO****Coordenadas**

UTM 31T CH X  Y  Altitud  Margen de error

Municipio

Topónimo  Mapa IGN

Catastro  Polígono  Parcela

Unidad Explotación Pastoral  Rodal  Monte U.P.

**Acceso**

Carretera A-139. Pista asfaltada hacia la Besurta. Desvío hacia el Hospital de Benasque. Sendero que atraviesa el río. Campo a través.

**Ubicación de la construcción**

Cresta  Collado  Ladera  Meseta  Pie de roquedo  Llano

**Entorno natural**

-Vegetación Pradera  Bosque  Pedregal

-Flora en las estructuras construidas

-Fauna en las estructuras construidas

-Hidrología  Distancia

Nº de construcción

## DESCRIPCIÓN (CABAÑA)

Nº de estructura

### Coordenadas

UTM 31T CH X  Y

Altitud

Margen de error

Situación

### Planta

Circular  Rectangular  Semicircular  Cuadrada  Ovalada  Otra

Dimensiones Ext.  X  Int.  X

### Muros

Paramento  Espesor medio

### Materiales

Posible alineamiento de piedras en el contorno.

Bloques de esquisto ferroso de tamaño mediano y grande.

### Inscripciones

### Entrada

### Cubierta

No hay constancia  No se conserva

A 1 agua  A 2 aguas  Aterrazada

Orientación

Longitud

### Elementos interiores

### Bibliografía y Fuentes orales

### Elementos exteriores

### Estado de conservación

Construcción arrasada, y con la superficie muy removida por la acción de los jabalíes.

#### Actuaciones recomendadas

<input type="checkbox"/> Limpieza	Urgencia
<input checked="" type="checkbox"/> Excavación	Alta <input type="checkbox"/>
<input type="checkbox"/> Consolidación	Media <input type="checkbox"/>
<input type="checkbox"/> Reconstrucción didáctica	Baja <input checked="" type="checkbox"/>

### Material mueble

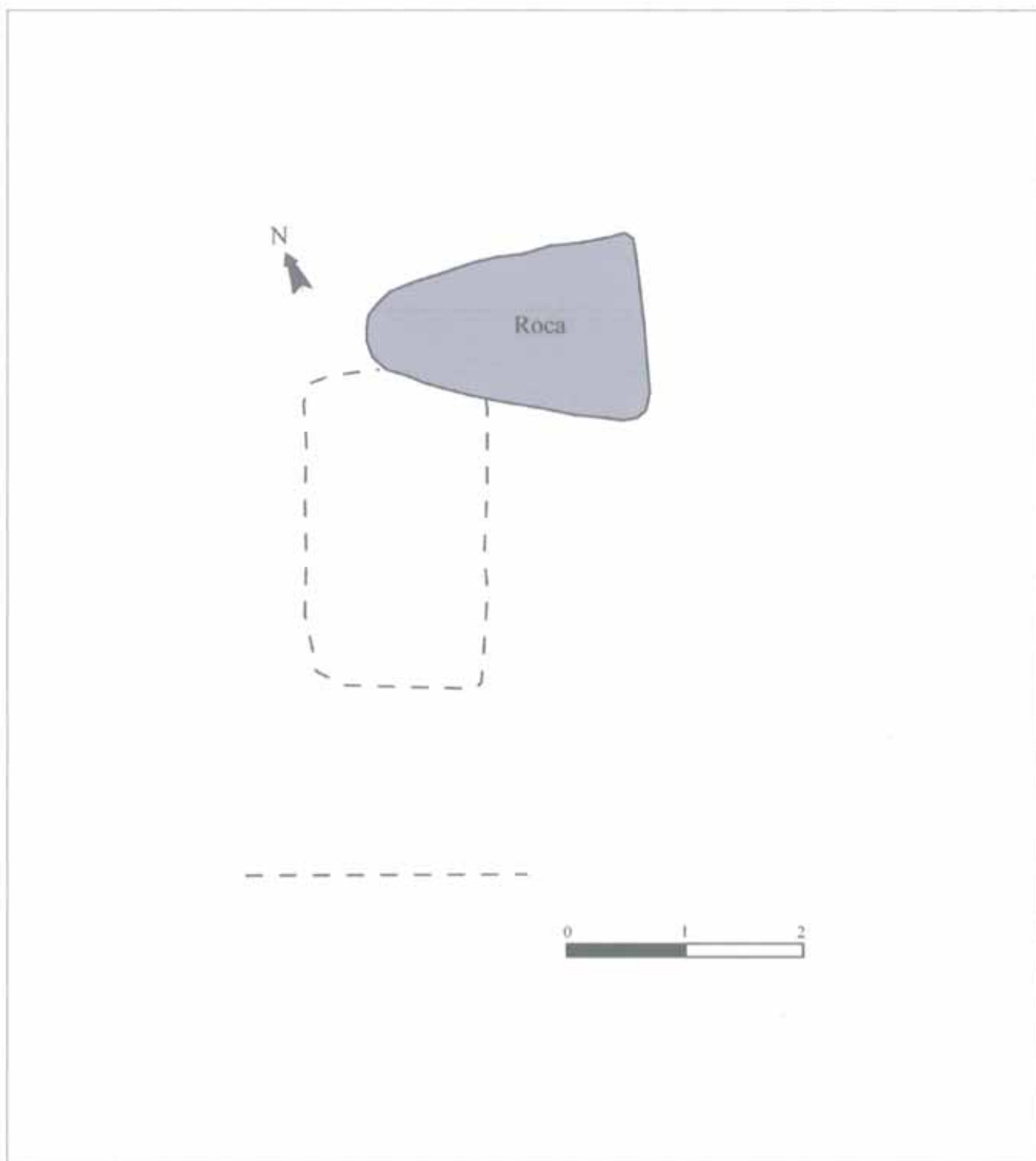
Restos de ramillas y madera quemada.

Fecha  Autores

CROQUIS

Nº de construcción


Nº de estructura



FOTOGRAFÍAS

Nº de construcción

Nº de estructura





## Construcción N° 76



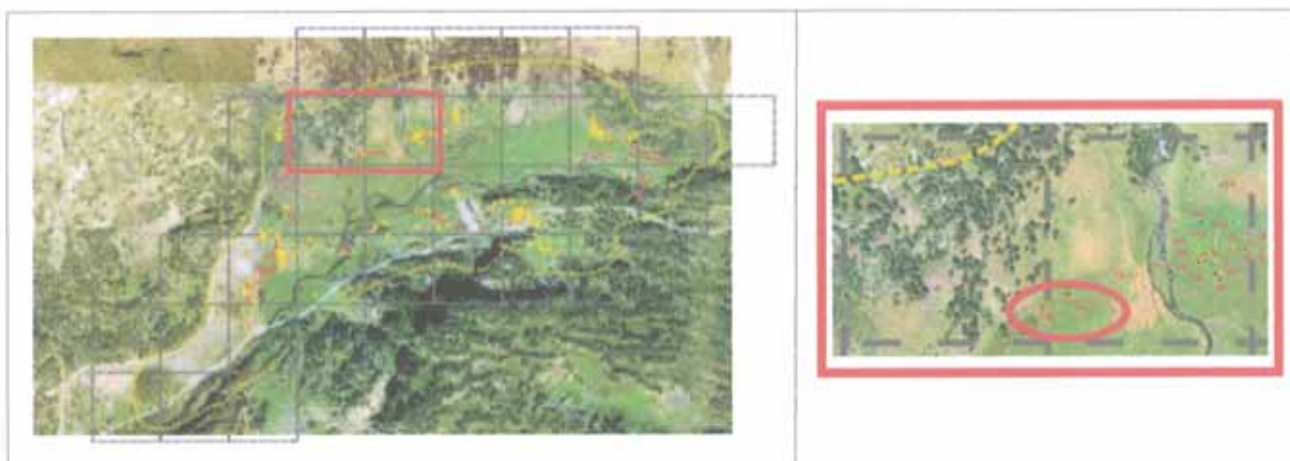
### Estructuras que componen la construcción

- |           |        |
|-----------|--------|
| 1 recinto | (76 a) |
| 1 cabaña  | (76 b) |

### Descripción de la construcción y relación con otras

Fragmento de gran longitud de un muro de delimitación de lo que parece una pleta de ganado y, muy cerca de uno de sus extremos, los restos de una cabaña con interior claramente rehundido.

Se encuentra cerca de un tartero (Constr. 77).

**EMPLAZAMIENTO****Coordenadas**

UTM 31T CH X  Y  Altitud  Margen de error

Municipio

Topónimo  Mapa IGN

Catastro  Polígono  Parcela

Unidad Explotación Pastoral  Rodal  Monte U.P.

**Acceso**

Carretera A-139. Pista asfaltada hacia la Besurta. Desvío hacia el Hospital de Benasque. Sendero que atraviesa el río. Campo a través.

**Ubicación de la construcción**

Cresta  Collado  Ladera  Meseta  Pie de roquedo  Llano

**Entorno natural**

-Vegetación Pradera  Bosque  Pedregal

-Flora en las estructuras construidas

-Fauna en las estructuras construidas

-Hidrología  Distancia

Nº de construcción

## DESCRIPCIÓN (RECINTO)

Nº de estructura

### Coordenadas extremo E

UTM 31T CH X  Y

Altitud

Margen de error

### Coordenadas zona media

UTM 31T CH X  Y

Altitud

Margen de error

### Coordenadas extremo W

UTM 31T CH X  Y

Altitud

Margen de error

Situación

### Planta

Circular  Rectangular  Semicircular  Cuadrada  Ovalada  Otra

Dimensiones Ext.  X  Int.  X

Superficie

### Muros

Paramento  Espesor medio

Muy irregular.

### Materiales

Bolos y bloques en su mayoría de un material de color gris, y algunos de esquistos ferrosos.

### Accesos

### Bibliografía y Fuentes orales

### Cabaña

Interior, ver ficha Constr. 76b.

### Estado de conservación

Ruina.

#### Actuaciones recomendadas

- |   |                                |
|---|--------------------------------|
| <input type="checkbox"/> Limpieza                 | Urgencia                       |
| <input type="checkbox"/> Excavación               | Alta <input type="checkbox"/>  |
| <input type="checkbox"/> Consolidación            | Media <input type="checkbox"/> |
| <input type="checkbox"/> Reconstrucción didáctica | Baja <input type="checkbox"/>  |

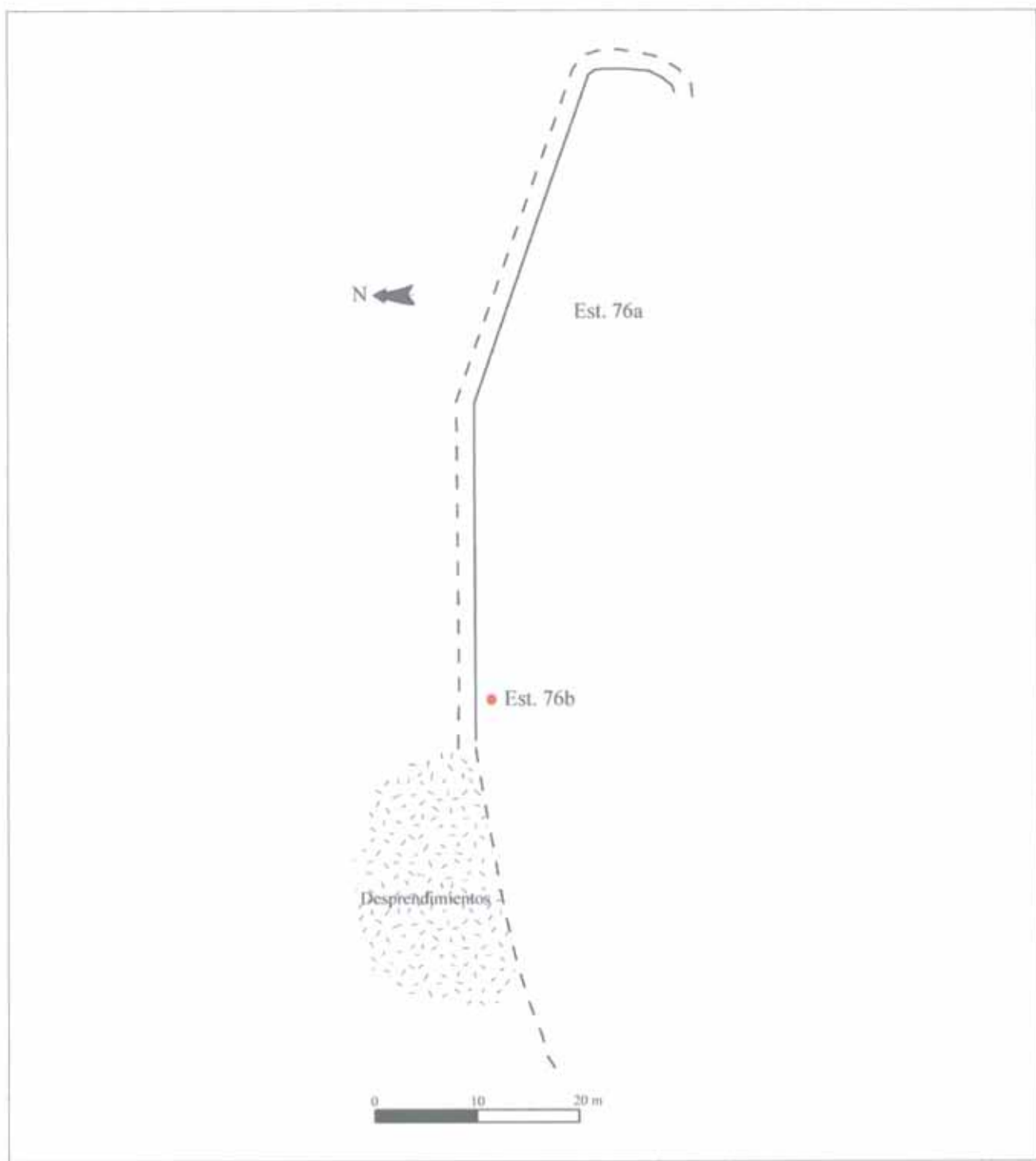
### Material mueble

Fecha  Autores


CROQUIS

Nº de construcción 76

Nº de estructura 76a








Nº de construcción 76

Nº de estructura 76a



Nº de construcción **DESCRIPCIÓN (CABAÑA)**Nº de estructura **Coordenadas**UTM 31T CH X  Y Altitud Margen de error **Situación** **Planta**Circular  Rectangular  Semicircular  Cuadrada  Ovalada  Otra Dimensiones Ext.  X  Int.  X **Muros**Paramento  Espesor medio **Materiales**

Simple alineamiento de piedras apenas visible en el contorno que resulta recredido respecto al entorno (50 cm en el extremo S y 90 cm en el extremo N).

Bloques de un material de color gris de tamaño pequeño.

**Inscripciones****Entrada****Cubierta**No hay constancia  No se conserva A 1 agua  A 2 aguas  Aterrazada Orientación Longitud **Elementos interiores****Bibliografía y Fuentes orales****Elementos exteriores****Estado de conservación**

Estructura arrasada.

**Actuaciones recomendadas**

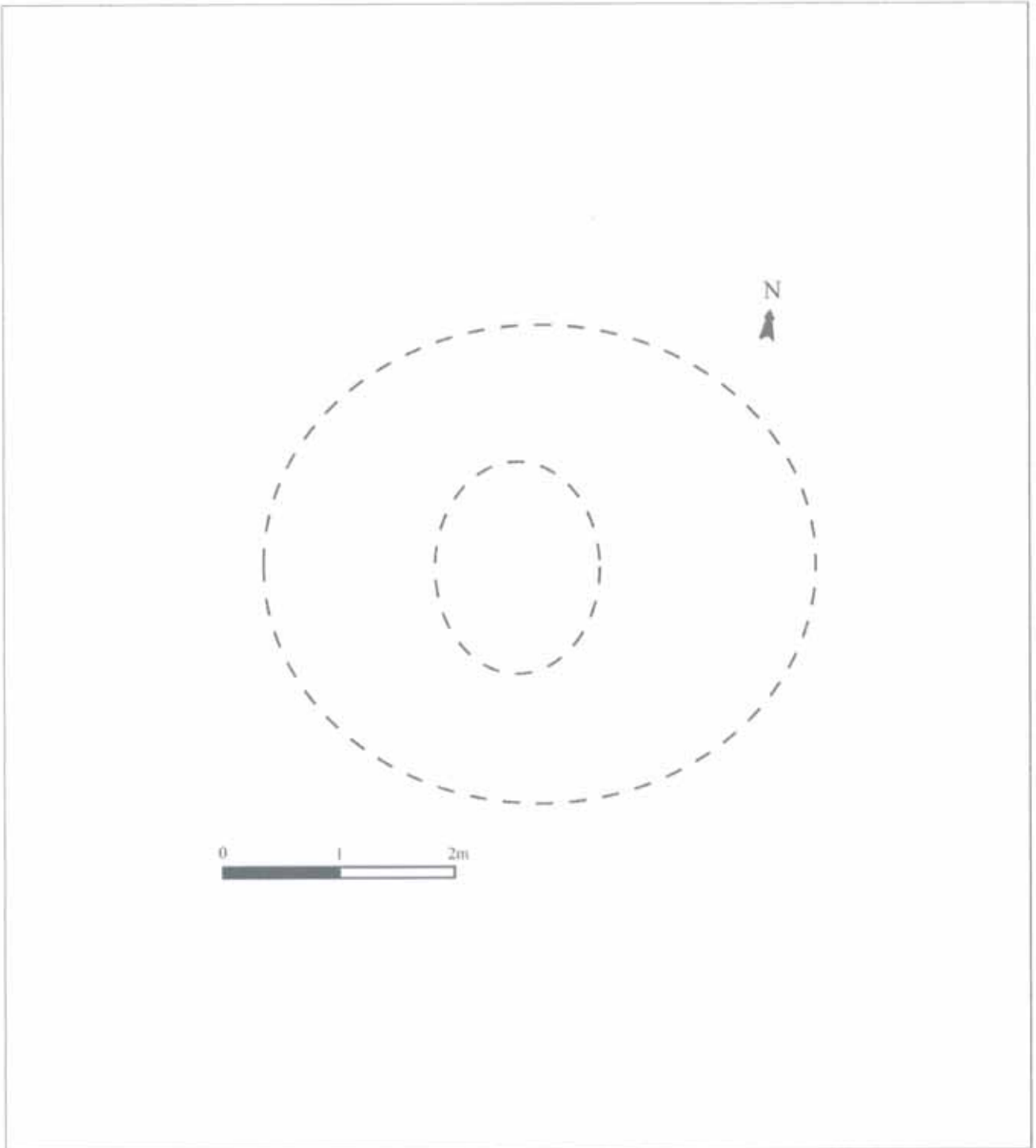
- |   |                                |
|---|--------------------------------|
| <input type="checkbox"/> Limpieza                 | <b>Urgencia</b>                |
| <input type="checkbox"/> Excavación               | Alta <input type="checkbox"/>  |
| <input type="checkbox"/> Consolidación            | Media <input type="checkbox"/> |
| <input type="checkbox"/> Reconstrucción didáctica | Baja <input type="checkbox"/>  |

**Material mueble**Fecha  Autores

CROQUIS

Nº de construcción

Nº de estructura






FOTOGRAFÍAS

Nº de construcción

Nº de estructura



## Construcción N° 77



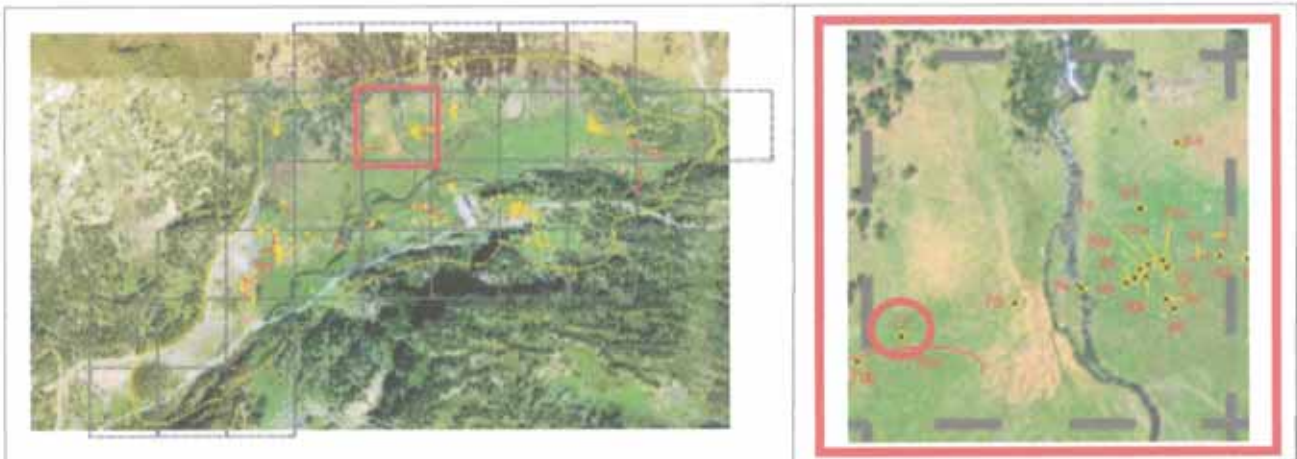
### Estructuras que componen la construcción

1 tartero (77 a)

### Descripción de la construcción y relación con otras

Tartero o cuchitril para guardar al cordero recién nacido situado junto a la pared vertical del lado N de una roca del terreno a la que se añade una acumulación de piedras que dejaba un hueco interior.

Se encuentra cerca de un conjunto de muro de pleta y cabaña (Constr. 76).

**EMPLAZAMIENTO****Coordenadas**

UTM 31T CH X  Y  Altitud  Margen de error

Municipio

Topónimo  Mapa IGN

Catastro  Polígono  Parcela

Unidad Explotación Pastoral  Rodal  Monte U.P.

**Acceso**

Carretera A-139. Pista asfaltada hacia la Besurta. Desvío hacia el Hospital de Benasque. Sendero que atraviesa el río. Campo a través.

**Ubicación de la construcción**

Cresta  Collado  Ladera  Meseta  Pie de roquedo  Llano

**Entorno natural**

-Vegetación Pradera  Bosque  Pedregal

-Flora en las estructuras construidas

-Fauna en las estructuras construidas

-Hidrología  Distancia

## DESCRIPCIÓN (TARTERO)

Nº de construcción Nº de estructura 

### Coordenadas

UTM 31T CH X  Y Altitud Margen de error Situación 

### Planta

Circular  Rectangular  Semicircular  Cuadrada  Ovalada  Otra Dimensiones Ext.  X  Int.  X 

### Muros

Paramento  Espesor medio 

### Materiales

### Elementos interiores

### Bibliografía y Fuentes orales

### Elementos exteriores

### Estado de conservación

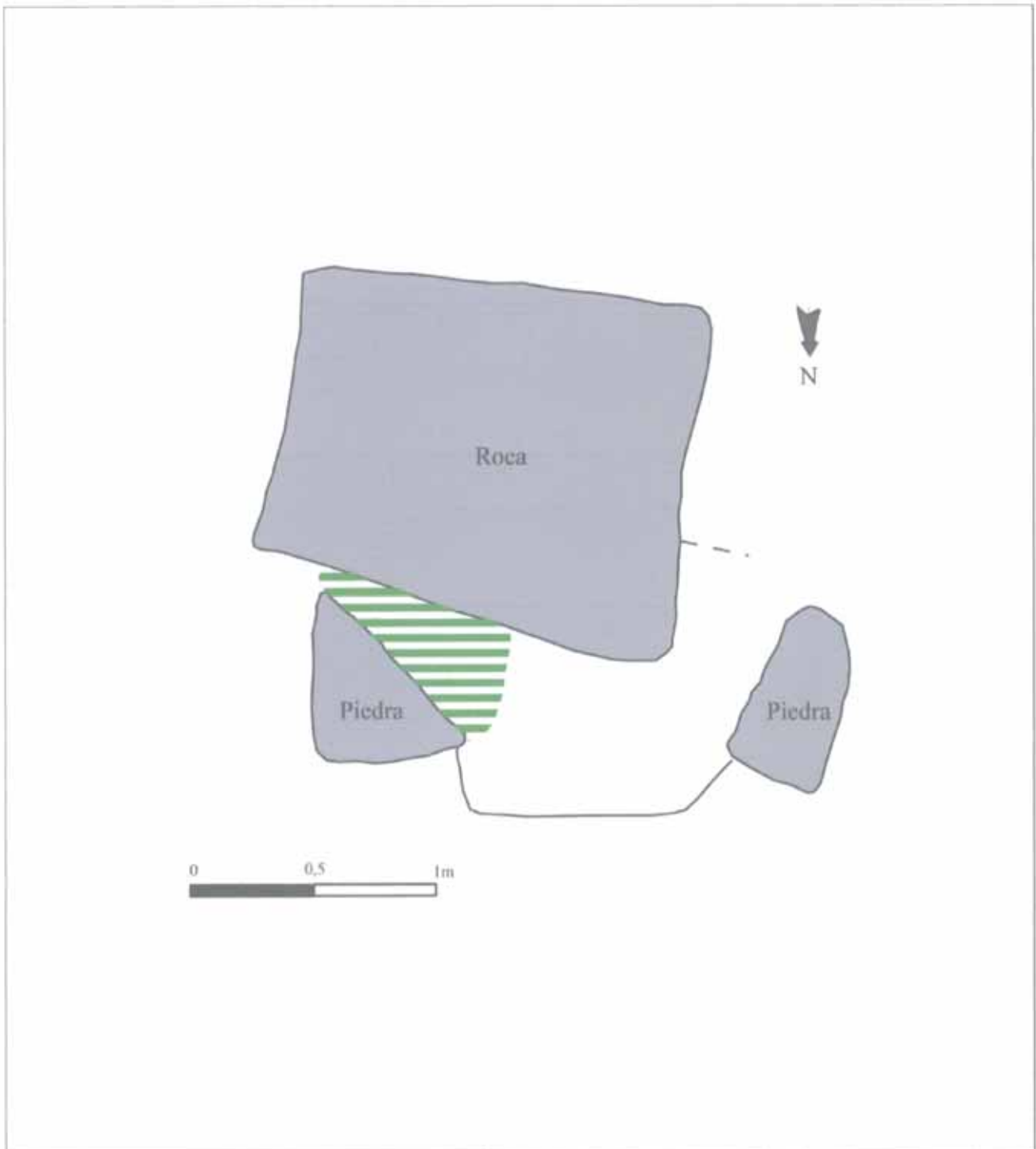
#### Actuaciones recomendadas

- |   |                                |
|---|--------------------------------|
| <input type="checkbox"/> Limpieza                 | Urgencia                       |
| <input type="checkbox"/> Excavación               | Alta <input type="checkbox"/>  |
| <input type="checkbox"/> Consolidación            | Media <input type="checkbox"/> |
| <input type="checkbox"/> Reconstrucción didáctica | Baja <input type="checkbox"/>  |

### Material mueble

Fecha  Autores





FOTOGRAFÍAS

Nº de construcción

Nº de estructura



## Construcción Nº 78

### Forau de la Llana



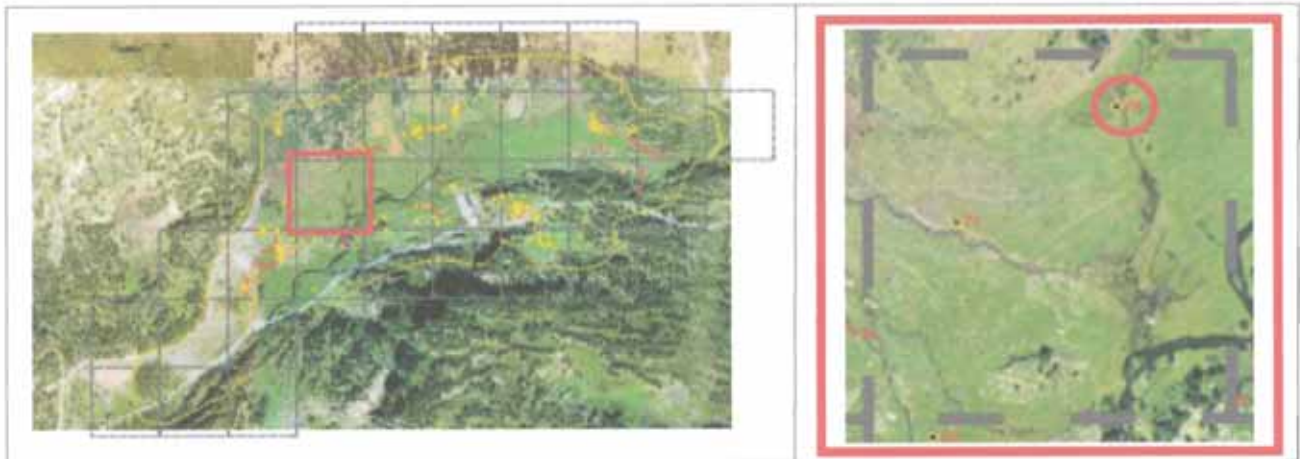
#### Estructuras que componen la construcción

1 estructura no determinada (78 a)

#### Descripción de la construcción y relación con otras

Curiosísima construcción consistente en un óvalo o círculo de muro de piedras que rodea una zona húmeda colmatada de sedimentos y con vegetación.

Las fuentes orales nos hablan de la existencia anterior de un pozo o agujero para el que el muro serviría de protección, así como su posible utilización como muladar. Otra leyenda explica su nombre con el episodio de un mulo cargado de lana que cayó dentro, aunque la toponimia testimonia la presencia del término "llana" en otros parajes del valle como equivalente al castellano "landa" (gran extensión de tierra llana sin cultivar).

**EMPLAZAMIENTO****Coordenadas**

UTM 31T CH X  Y  Altitud  Margen de error

**Municipio**

Topónimo  Mapa IGN

Catastro  Polígono  Parcela

Unidad Explotación Pastoral  Rodal  Monte U.P.

**Acceso**

Carretera A-139. Pista asfaltada hacia la Besurta. Aparcamiento de Pllan de la Sarra. Sendero balizado que conduce al Portillón. Campo a través.

**Ubicación de la construcción**

Cresta  Collado  Ladera  Meseta  Pie de roquedo  Llano

**Entorno natural**

-Vegetación Pradera  Bosque  Pedregal

-Flora en las estructuras construidas

-Fauna en las estructuras construidas

-Hidrología  Distancia



Nº de construcción 

## DESCRIPCIÓN (NO DETERMINADO)

Nº de estructura 

## Coordenadas extremo

UTM 31T CH X  Y  Altitud  Margen de error 

## Coordenadas zona media

UTM 31T CH X  Y  Altitud  Margen de error 

## Coordenadas extremo

UTM 31T CH X  Y  Altitud  Margen de error Situación 

## Detalle

Estructura de planta aproximadamente circular consistente en un contorno murado hasta una altura muy baja que rodea una zona ligeramente inferior, llena de lodo y por la que discurre un arroyo que se cruza con otro justo antes de llegar al Forau y con otro más en su interior.

## Planta

Circular  Rectangular  Semicircular  Cuadrada  Ovalada  Otra Dimensiones Ext.  X  Int.  X 

## Muros

Paramento  Espesor medio 

De piedra seca y doble cara con muchas piezas que ocupan toda la anchura del muro.

## Materiales

Losas bastante gruesas de esquisto ferroso.

## Bibliografía y Fuentes orales

Entrevista a Félix Cera, Rafael Ferraz y Antonio Lanau. Ver transcripción en anexo.

## Estado de conservación

Regular, parte de los muros están caídos.

## Actuaciones recomendadas


<input checked="" type="checkbox"/> Limpieza	Urgencia
<input checked="" type="checkbox"/> Excavación	Alta <input checked="" type="checkbox"/>
<input checked="" type="checkbox"/> Consolidación	Media <input type="checkbox"/>
<input type="checkbox"/> Reconstrucción didáctica	Baja <input type="checkbox"/>

Fecha  Autores

CROQUIS

Nº de construcción 78

Nº de estructura 78a





Nº de construcción 78

Nº de estructura 78a





Nº de construcción 78

Nº de estructura 78a



## Entrevista grabada a

- **Antonio Lanau Lamora**, de Casa Castell de Anciles, nacido el año 1932 en Ruch (Francia), hijo de benasqués y ancilana, y residente en Anciles a partir de los 9 años de edad. Fue matarife, guía de caza y guarda de reserva de caza. Realizada en el Hospital de Benasque el 17 de junio de 2004.

Trascripción de Félix A. Rivas.

R1- Y hay ahí una cosa que nadie quizás lo sepa donde aquí pasaba el ganado y algún animal que se moría entonces o lo dejaban para que se lo comiera los buitres o bien lo tiraban en el Forau de la Llana que está ahí que eso no lo debe saber nadie, ¿lo sabe usted?, es un ujero ahí que es barro, es una cosa de barro pero que es hierba por encima y lo han rodeado..., lo rodearon en aquel entonces con piedra, de piedra que no sé los metros que tendrá de circunferencia y allí tiraban un animal y desaparecía abajo, con lodo desaparecía todo y ahí terminaba.

P- ¿Usted se acuerda cuándo fue, cuándo lo rodearon de piedra?

R1- No, eso ya sería rodeado de muy antepasado.

P- Eso es antiguo.

R1- Ya de antepasados, no se conoce, yo siempre se lo he oído decir a mi abuelo eso y a los otros que venían después y yo verlo, he estado allí muchas veces que está ahí frente al agua aquella he estau un poco más abajo.

## Entrevista no grabada a

- **Rafael Ferraz Lamora**, de Casa Rafel de Cerler, nacido el año 1930 en Cerler y residente en esta localidad salvo alguna corta temporada en Puigcerdà y el Valle de Arán. Fue pastor a partir de los 28 años. Realizada en el Hospital de Benasque el 17 de junio de 2004.

Anotaciones de Félix A. Rivas.

El Forau de la Llana. Cuando se moría un animal lo arrastraban aquí y lo echaba aquí. Está rodeado de piedras para que no entrasen animales. Había lodo dentro, y si entraba un animal se hundía y desaparecía. De crío le decían a Antonio Lanau "no te metas que te vas a perder". Ningún animal se acercaba aquí, tienen el instinto de que está hueco, tienen miedo.

Jorge Mayoral cuenta la historia de una caballería con una carga de lana que cayó en el Forau de la Llana y desapareció y de ahí viene su nombre.

**Entrevista grabada a**

- **Félix Cera Ballarín**, de Casa Papayé de Benasque, nacido el año 1933 en Benasque y residente en esta localidad. Es hijo de los últimos hospitaleros del antiguo Hospital de Benasque. Realizada en el Hospital de Benasque, el 25 de junio de 2004.

Trascripción de Félix A. Rivas.

R- El Llano de la Sarra y luego el Forau de..., aquí, aquí mismo donde aquellos dos pinos u tres que hay un ojero que yo les he dicho una vez u dos a los pastores..., el año pasao se lo dije a éste a Piñana, que mirara a ver si estaba cerrao u qué, un aojero que había grande, oh, echabas una piedra un poco como la mitad de una silla de éstas y oías...

P- ¿Cómo le decían a ese forau?

R- Ahora no me acordaré, joder.

P- Nos enseñaron uno que era el Forau de la Llana.

R- Sí, pues ése.

P- ¿Ése?

R- Ése sería.

P- Y eso, ¿se utilizaba para algo?

R- Y antes..., no, no, lo tenían allí la gente, como pasaba el camino por allí por el lao, pues llegaban allí y se lo miraban, y a lo mejor echa..., cogían una piedra así y pum la echaban pa dentro y claro, como estaba lleno d'agua...

P3- ¿Tú has bajao abajo?

P4- No se puede, hay mucho sedimento...

R- Ahora debe d'estar lleno de ramas, de piedras, y todo el rededor estaba con una paré así de ancha pa que no entraran el ganao ni se metieran adentro la gente ni todo eso, lo que es que ahora no sé, pero yo el último año que hará ya tres años u más que lo vi dije pues esto como no lo miren u lo tapen bien que pongan madera fuerte o hacer una valla por rededor igual cae alguno adentro u alguna caballería u alguna cosa.

P4- Pero antiguamente, ¿qué había agua abajo?

R- Sí, estaba lleno.

P4- Un pozo de agua.

R- Un pozo lleno de agua, estaba, lo que es que ahora pues se habrá llenao de piedras, se habrá llenao de ramas, de porquería, estará lleno.

**Entrevista no grabada a**

- **Félix Cera Ballarín**, de Casa Papayé de Benasque. Realizada en el Hospital de Benasque, el 25 de junio de 2004.

Anotaciones de Félix A. Rivas.

En el Forau de la Llana, antes cortaban dos o tres pinos y los ponían por encima y alrededor cuando iba a pasar el ganado. Cogían piedras, las echaban abajo y hacía "buuummm". No conoce la historia del burro cargado de lana.

Nº de construcción

Nº de estructura

Entrevista no grabada a  
- **Félix Cera Ballarín**, de Casa Papayé de Benasque. Realizada en el Hospital de Benasque, el 9 de septiembre de 2004.  
Anotaciones de Félix A. Rivas.

Su hermano conoce la historia de una caballería cargada de lana que se cayó en el Pozo o Pou de la Llana.



## Construcción N° 79

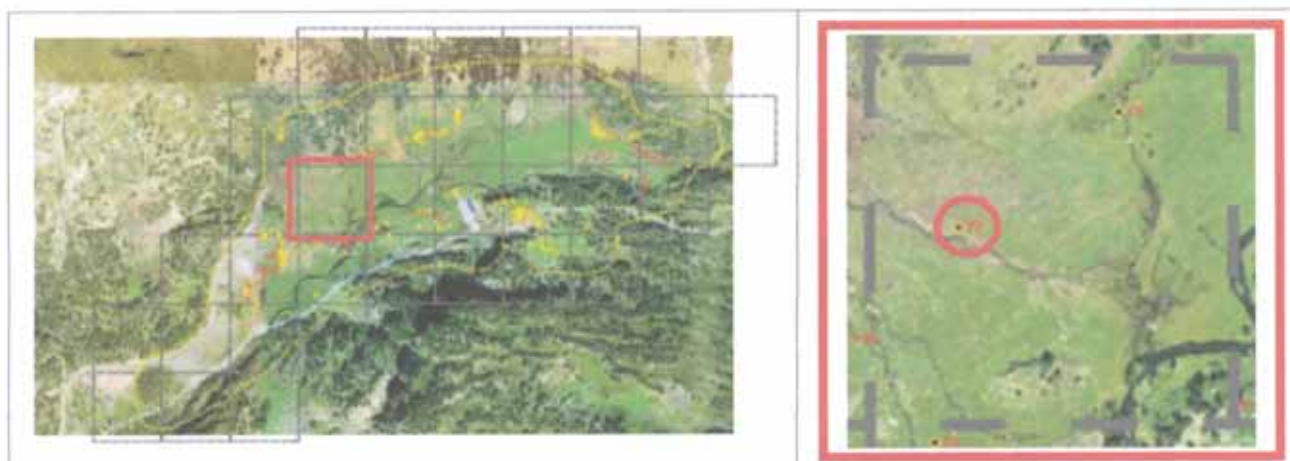


### Estructuras que componen la construcción

1 tartero (79 a)

### Descripción de la construcción y relación con otras

Tartero o cuchitril para guardar al cordero recién nacido formado junto al lado SE de un gran bloque del terreno en el que tres rocas medianas delimitan el contorno de lo que sería el hueco interior.

**EMPLAZAMIENTO****Coordenadas**

UTM 31T CH X  Y  Altitud  Margen de error

**Municipio**

Topónimo  Mapa IGN

Catastro  Polígono  Parcela

Unidad Explotación Pastoral  Rodal  Monte U.P.

**Acceso**

Carretera A-139. Pista asfaltada hacia la Besurta. Desvío hacia el Hospital de Benasque. Sendero que atraviesa el río. Campo a través.

**Ubicación de la construcción**

Cresta  Collado  Ladera  Meseta  Pie de roquedo  Llano

**Entorno natural**

-Vegetación Pradera  Bosque  Pedregal

-Flora en las estructuras construidas

-Fauna en las estructuras construidas

-Hidrología  Distancia

## DESCRIPCIÓN (TARTERO)

Nº de construcción Nº de estructura 

### Coordenadas

UTM 31T CH X  Y Altitud Margen de error Situación 

### Planta

Circular  Rectangular  Semicircular  Cuadrada  Ovalada  Otra Dimensiones Ext.  X  Int.  X 

### Muros

Paramento  Espesor medio 

Acumulación de piedras.

### Materiales

Losas de esquisto ferroso.

### Elementos interiores

### Bibliografía y Fuentes orales

### Elementos exteriores

### Estado de conservación

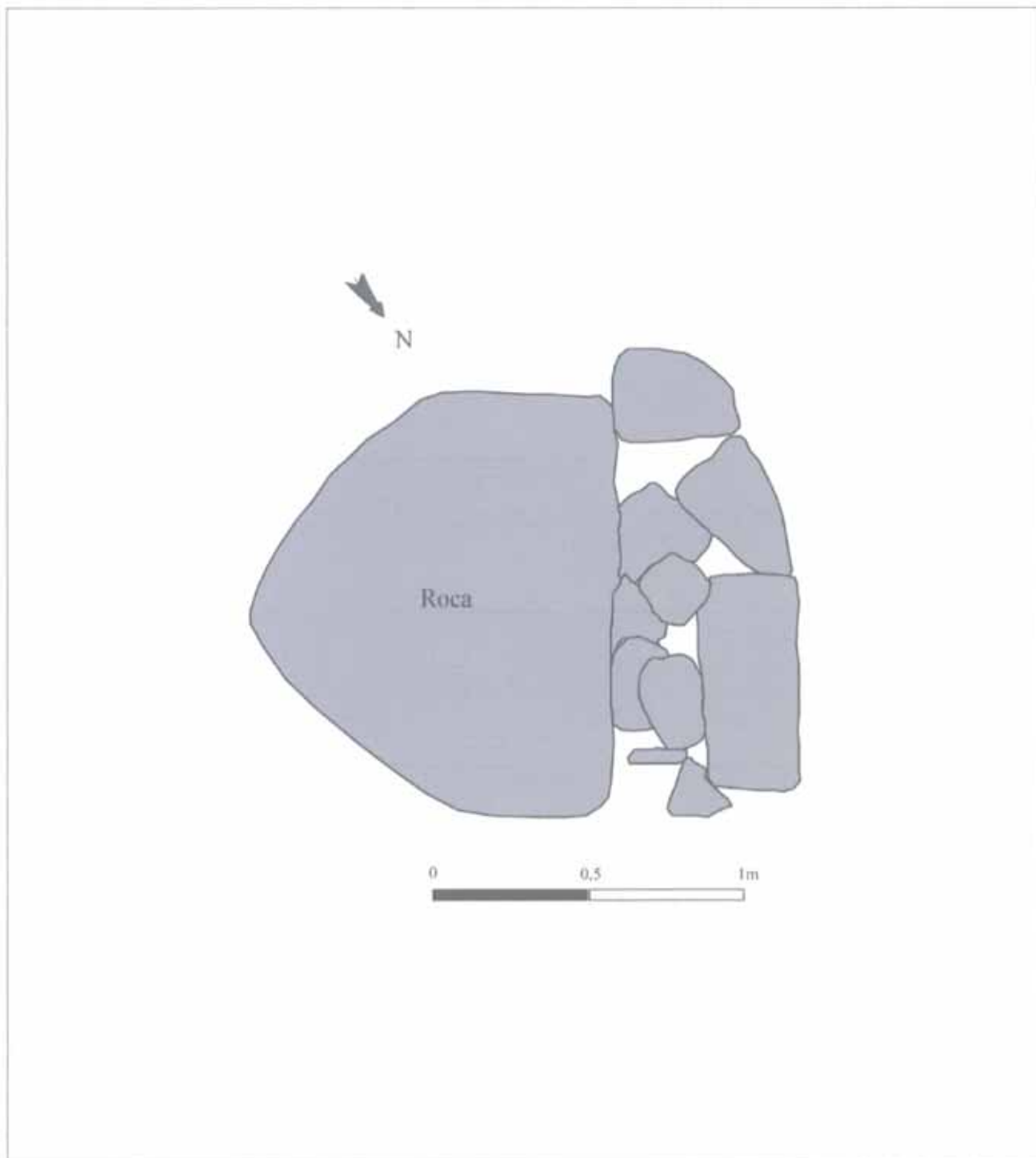
Construcción arrasada.

### Material mueble

### Actuaciones recomendadas

- |   |                                |
|---|--------------------------------|
| <input type="checkbox"/> Limpieza                 | Urgencia                       |
| <input type="checkbox"/> Excavación               | Alta <input type="checkbox"/>  |
| <input type="checkbox"/> Consolidación            | Media <input type="checkbox"/> |
| <input type="checkbox"/> Reconstrucción didáctica | Baja <input type="checkbox"/>  |

Fecha  Autores





FOTOGRAFÍAS

Nº de construcción

Nº de estructura



## Construcción N° 80




### Estructuras que componen la construcción

1 cabaña (80 a)

### Descripción de la construcción y relación con otras

Restos de una cabaña, con el interior rehundido, y situada en torno a una gran roca de esquisto ferroso en su lado NW.  
Se encuentra entre dos pequeños lechos de arroyos, no muy cerca de ninguna otra construcción.

**EMPLAZAMIENTO****Coordenadas**

UTM 31T CH X  Y  Altitud  Margen de error

**Municipio**

Topónimo  Mapa IGN

Catastro  Polígono  Parcela

Unidad Explotación Pastoral  Rodal  Monte U.P.

**Acceso**

Carretera A-139. Pista asfaltada hacia la Besurta. Aparcamiento de Pllan de la Sarra. Sendero balizado que conduce al Portillón. Campo a través.

**Ubicación de la construcción**

Cresta  Collado  Ladera  Meseta  Pie de roquedo  Llano

**Entorno natural**

-Vegetación Pradera  Bosque  Pedregal

-Flora en las estructuras construidas

-Fauna en las estructuras construidas

-Hidrología  Distancia

Nº de construcción 80

## DESCRIPCIÓN (CABAÑA)

Nº de estructura 80a

### Coordenadas

UTM 31T CH X 0303981 Y 4728646

Altitud 1.751 m

Margen de error 42 m

Situación Apoyada en una gran roca

### Planta

Circular  Rectangular  Semicircular  Cuadrada  Ovalada  Otra

Dimensiones Ext. 4 m X 3,50 m Int.  X

### Muros

Paramento Espesor medio

### Materiales

No resulta apreciable entre la simple acumulación de piedras.

Bloques de un material de color gris y de esquistos ferrosos.

### Inscripciones

### Entrada

### Cubierta

No hay constancia  No se conserva

A 1 agua  A 2 aguas  Aterrazada

Orientación

Longitud

### Elementos interiores

### Bibliografía y Fuentes orales

### Elementos exteriores

### Estado de conservación

Construcción arrasada.

### Actuaciones recomendadas

- |   |                                |
|---|--------------------------------|
| <input type="checkbox"/> Limpieza                 | Urgencia                       |
| <input type="checkbox"/> Excavación               | Alta <input type="checkbox"/>  |
| <input type="checkbox"/> Consolidación            | Media <input type="checkbox"/> |
| <input type="checkbox"/> Reconstrucción didáctica | Baja <input type="checkbox"/>  |

### Material mueble

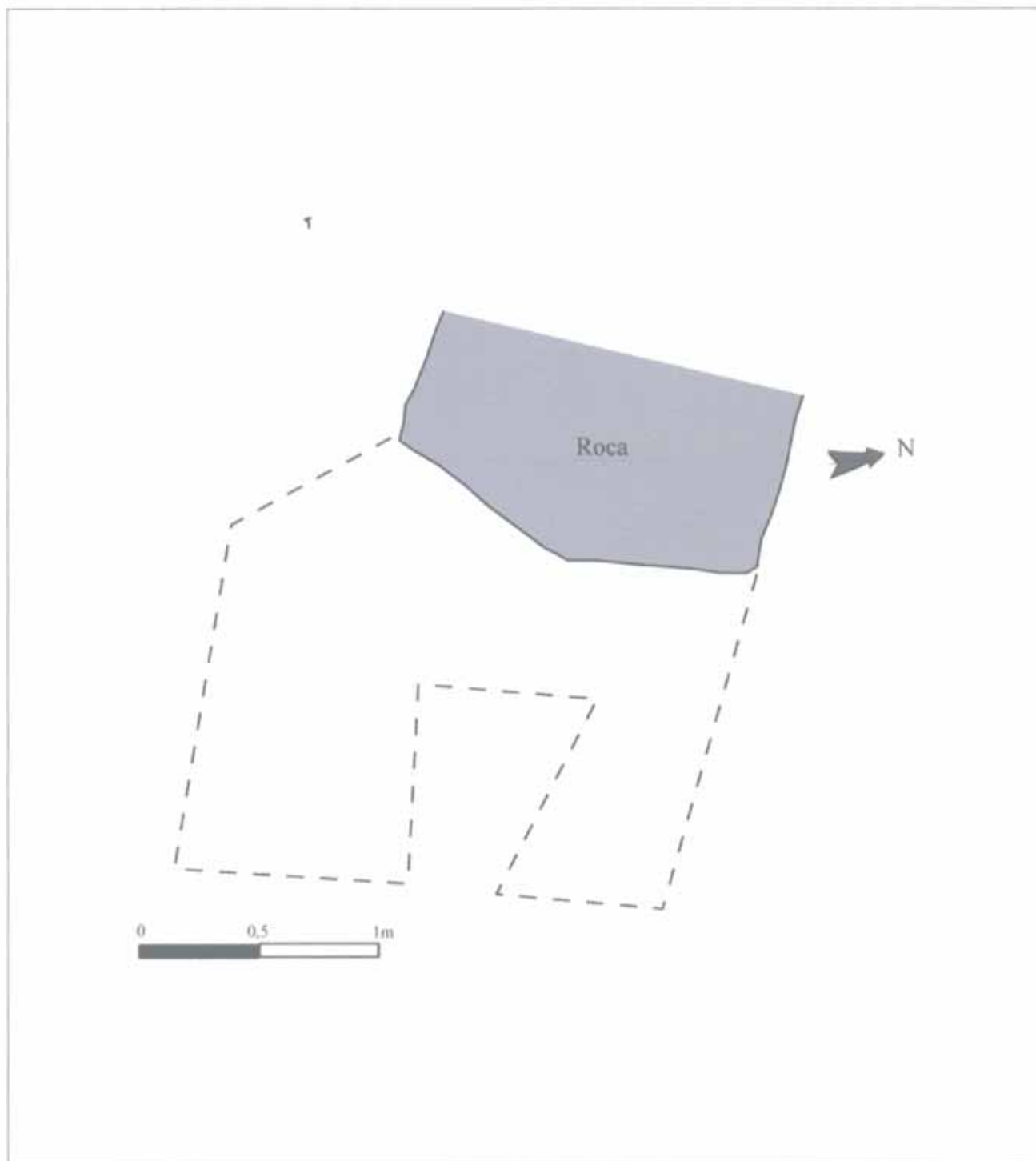
Fecha 30-06-2004 Autores Carine Calastrenc y Félix A. Rivas



CROQUIS

Nº de construcción 80


Nº de estructura 80a



FOTOGRAFÍAS

Nº de construcción 80

Nº de estructura 80a



## Construcción N° 81



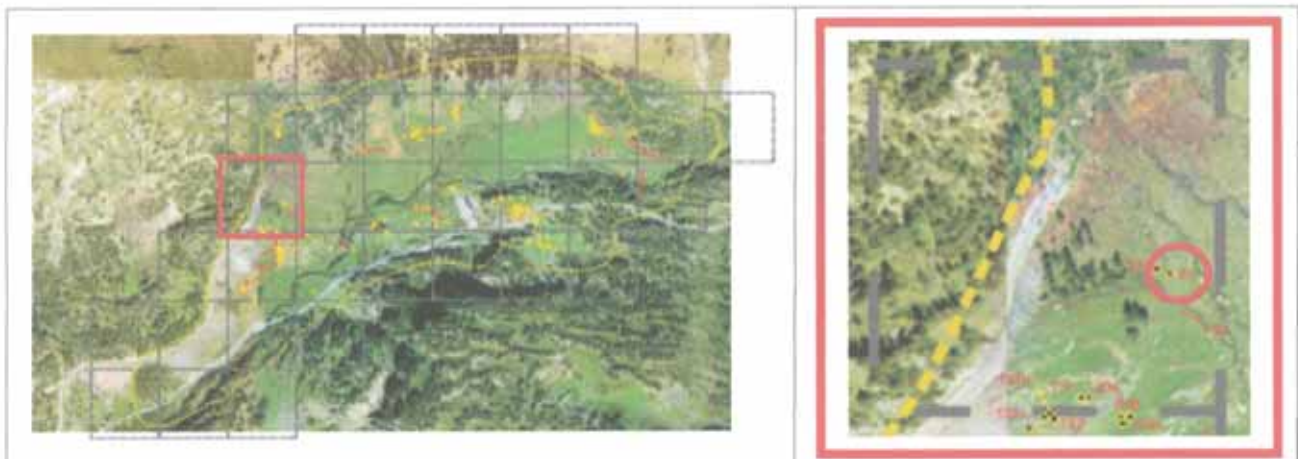
### Estructuras que componen la construcción

1 tartero (81 a)

### Descripción de la construcción y relación con otras

Tartero o cuchitril para guardar al cordero recién nacido formado bajo un hueco de un gran bloque de esquisto ferroso, posiblemente caído a raíz de la construcción de la carretera A-139. El bloque posee un corte lateral que forma una diminuta estancia hueca entre la piedra y el suelo de 35 cm de altura y 1,1 m de profundidad, y cuyo contorno se rodea de un murete de dos hiladas de losas, quedando como acceso la parte frontal.

Se encuentra muy cerca de otro tartero (Constr. 82).

**EMPLAZAMIENTO****Coordenadas**

UTM 31T CH X  Y  Altitud  Margen de error

**Municipio**

Topónimo  Mapa IGN

Catastro  Polígono  Parcela

Unidad Explotación Pastoral  Rodal  Monte U.P.

**Acceso**

Carretera A-139. Pista asfaltada hacia la Besurta. Desvío hacia el Hospital de Benasque. Sendero que atraviesa el río. Campo a través.

**Ubicación de la construcción**

Cresta  Collado  Ladera  Meseta  Pie de roquedo  Llano

**Entorno natural**

-Vegetación Pradera  Bosque  Pedregal

-Flora en las estructuras construidas

-Fauna en las estructuras construidas

-Hidrología  Distancia



## DESCRIPCIÓN (TARTERO)

Nº de construcción Nº de estructura 

### Coordenadas

UTM 31T CH X  Y Altitud Margen de error Situación 

### Planta

Circular  Rectangular  Semicircular  Cuadrada  Ovalada  Otra Dimensiones Ext.  X  Int.  X 

### Muros

Paramento  Espesor medio 

Acumulación de piedras.

### Materiales

Losas de esquisto ferroso y algún bloque de granito.

### Elementos interiores

### Bibliografía y Fuentes orales

### Elementos exteriores

### Estado de conservación

Regular.

### Material mueble

### Actuaciones recomendadas

- |   |                                |
|---|--------------------------------|
| <input type="checkbox"/> Limpieza                 | Urgencia                       |
| <input type="checkbox"/> Excavación               | Alta <input type="checkbox"/>  |
| <input type="checkbox"/> Consolidación            | Media <input type="checkbox"/> |
| <input type="checkbox"/> Reconstrucción didáctica | Baja <input type="checkbox"/>  |

Fecha  Autores

