

Parque Posets-Maladeta

**INVENTARIO DE CABAÑAS
Y OTRAS CONSTRUCCIONES HISTÓRICAS
EN EL PLLAN DEL HOSPITAL
BENASQUE (HUESCA)**



Fichas de inventario. I



Carine Calastrenc, José Luis Ona y Félix A. Rivas

Diciembre 2004

Construcción N° 1



Estructuras que componen la construcción

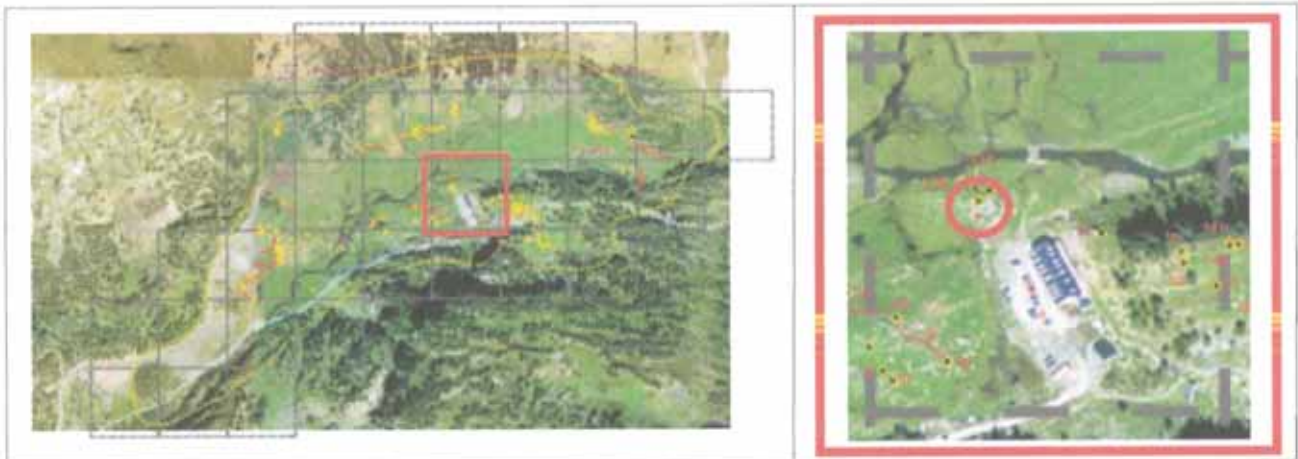
1 cabaña (1 a)

Descripción de la construcción y relación con otras

Cabaña formada por algunos restos que apenas sobresalen del suelo de una estructura aproximadamente rectangular, con límites muy indefinidos y que ha quedado completamente arrasada. En el lado E se aprecia una pequeña hondonada en el suelo. En el extremo NW de la construcción fue realizada una cata arqueológica.

Contamos de manera excepcional con dos fotos de comienzos del siglo XX en las que se muestra con bastante detalle el estado de esta cabaña en aquel momento.

Se encuentra ligeramente elevada sobre una cabaña (Constr. 2a) y otras dos cabañas (Constr. 135 y 136) excavadas completamente y a unos 4 o 5 metros de distancia de ellas.

EMPLAZAMIENTO**Coordenadas**

UTM 31T CH X Y Altitud Margen de error

Municipio

Topónimo Mapa IGN

Catastro Polígono Parcela

Unidad Explotación Pastoral Rodal Monte U.P.

Acceso

Carretera A-139. Pista asfaltada hacia la Besurta. Desvío hacia el Hospital de Benasque.

Ubicación de la construcción

Cresta Collado Ladera Meseta Pie de roquedo Llano

Entorno natural

-Vegetación Pradera Bosque Pedregal

-Flora en las estructuras construidas

-Fauna en las estructuras construidas

-Hidrología Distancia

Nº de construcción **DESCRIPCIÓN (CABAÑA)**Nº de estructura **Coordenadas**UTM 31T CH X Y Altitud Margen de error Situación **Planta**Circular Rectangular Semicircular Cuadrada Ovalada Otra Dimensiones Ext. X Int. X **Muros**Paramento Espesor medio **Materiales**

No resulta visible, salvo en el extremo NW donde se aprecia cierto alineamiento de piedras. En las fotografías antiguas se distingue un aparejo de mampostería asentado con mortero de arena.

Bolos de granito de tamaño mediano o grande.

Inscripciones**Entrada****Cubierta**No hay constancia No se conserva A 1 agua A 2 aguas Aterrazada Orientación

Se cubría exteriormente por "llebons" o cuadros de hierba de prado cortados.

Longitud **Elementos interiores****Bibliografía y Fuentes orales****Elementos exteriores****Estado de conservación**

Construcción arrasada.

Actuaciones recomendadas

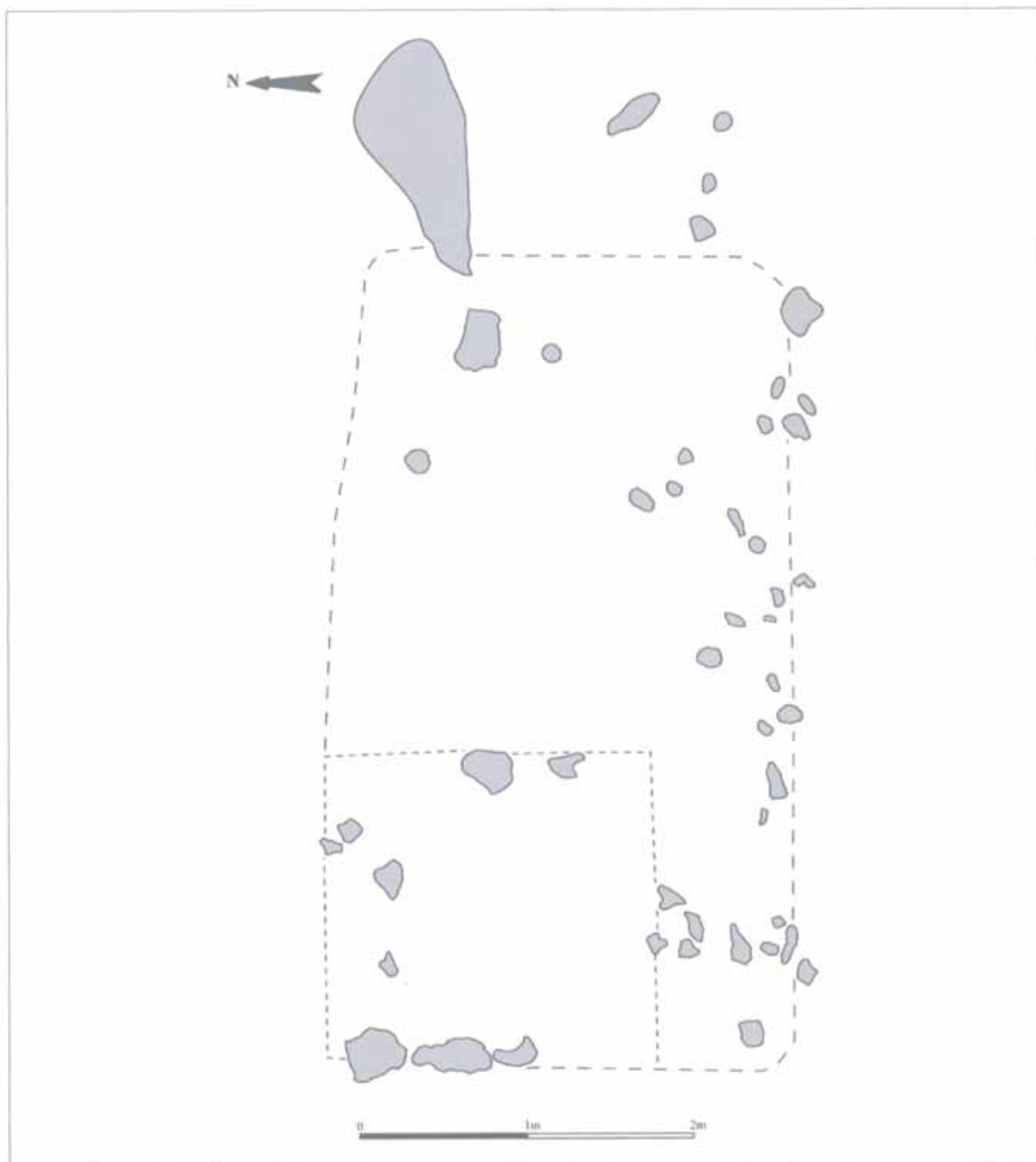
| | |
|--|--|
| <input type="checkbox"/> Limpieza | Urgencia |
| <input checked="" type="checkbox"/> Excavación | Alta <input checked="" type="checkbox"/> |
| <input checked="" type="checkbox"/> Consolidación | Media <input type="checkbox"/> |
| <input checked="" type="checkbox"/> Reconstrucción didáctica | Baja <input type="checkbox"/> |


Material muebleFecha Autores

CROQUIS


Nº de construcción

Nº de estructura





Año 1.912 (Archivo José María Mata)



Año 1.914. Autor desconocido

Construcción N° 2



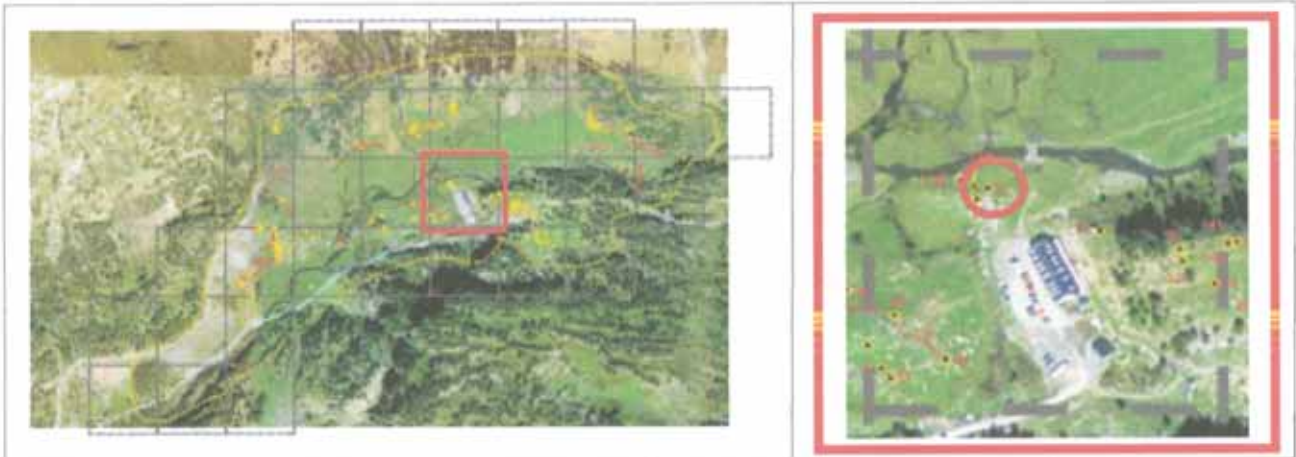
Estructuras que componen la construcción

1 cabaña (2 a)

Descripción de la construcción y relación con otras

Restos de una cabaña semicircular y arrimada a la ladera en la que se ha excavado parcialmente. En ellos puede distinguirse algún fragmento de muro compuesto por pequeñas piezas dispersas y por bolos de granito de enorme tamaño.

Se encuentra ligeramente elevada y a unos 4 o 5 m de dos cabañas (Constr. 135 y 136) así como ligeramente inferior y a similar distancia de otra cabaña (Constr. 1a).

EMPLAZAMIENTO**Coordenadas**

UTM 31T CH X Y Altitud Margen de error

Municipio

Topónimo Mapa IGN

Catastro Polígono Parcela

Unidad Explotación Pastoril Rodal Monte U.P.

Acceso

Carretera A-139. Pista asfaltada hacia la Besurta. Desvío hacia el Hospital de Benasque.

Ubicación de la construcción

Cresta Collado Ladera Meseta Pie de roquedo Llano

Entorno natural

-Vegetación Pradera Bosque Pedregal

-Flora en las estructuras construidas

-Fauna en las estructuras construidas

-Hidrología Distancia

Nº de construcción **DESCRIPCIÓN (CABAÑA)**Nº de estructura **Coordenadas**UTM 31T CH X Y Altitud Margen de error **Situación** **Planta**Circular Rectangular Semicircular Cuadrada Ovalada Otra Dimensiones Ext. X Int. X **Muros**Paramento Espesor medio **Materiales**

No resulta visible.

Bolos y bloques de granito de tamaño grande junto con alguna pieza de otro material de color gris.

Inscripciones**Entrada****Cubierta**No hay constancia No se conserva A 1 agua A 2 aguas Aterrazada Orientación Longitud **Elementos interiores****Bibliografía y Fuentes orales****Elementos exteriores****Estado de conservación**

Construcción arrasada.

Actuaciones recomendadas

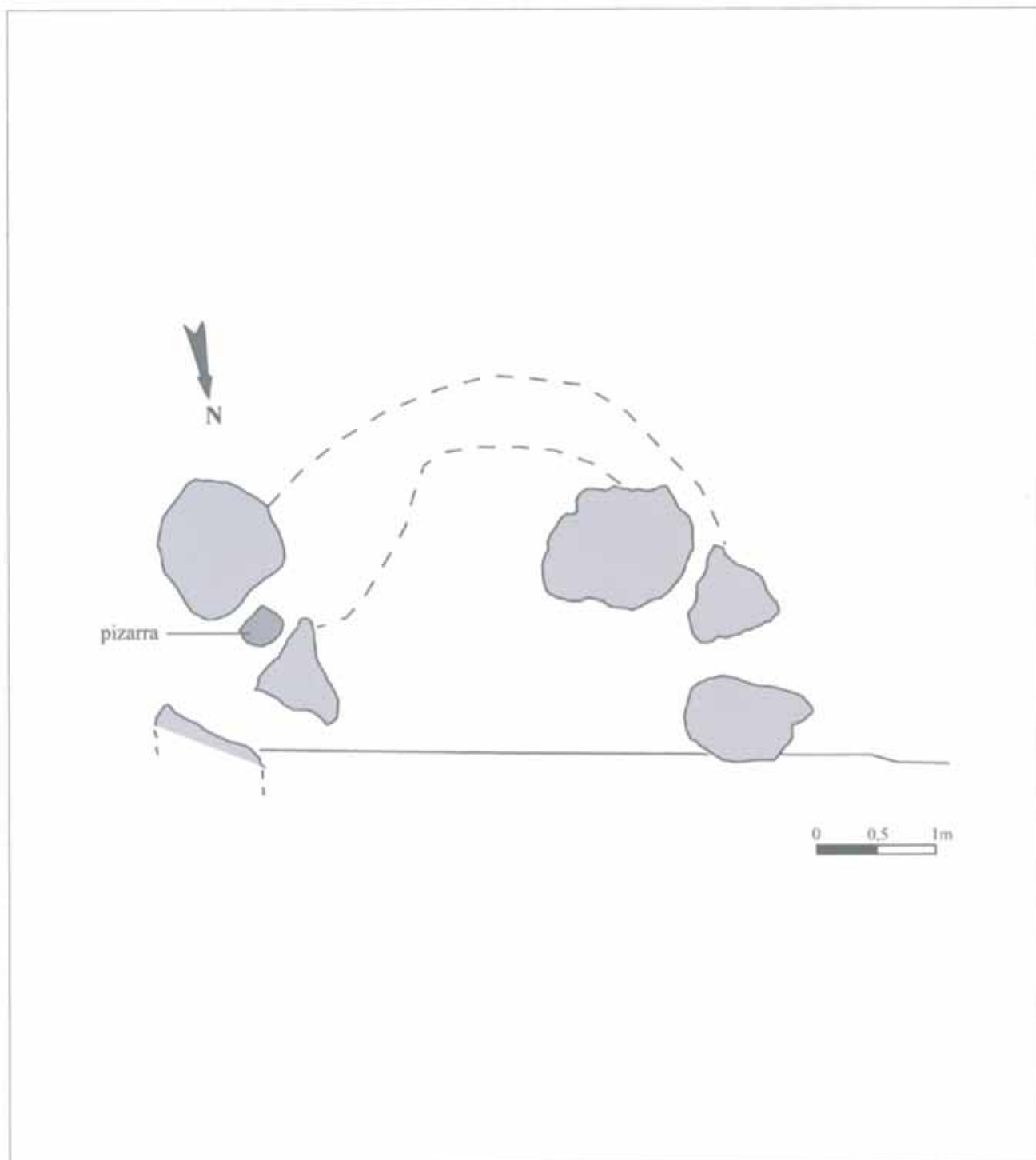
| | |
|---|--|
| <input type="checkbox"/> Limpieza | Urgencia |
| <input checked="" type="checkbox"/> Excavación | Alta <input checked="" type="checkbox"/> |
| <input checked="" type="checkbox"/> Consolidación | Media <input type="checkbox"/> |
| <input type="checkbox"/> Reconstrucción didáctica | Baja <input type="checkbox"/> |

Material muebleFecha Autores

CROQUIS

Nº de construcción

Nº de estructura





Construcción N° 3

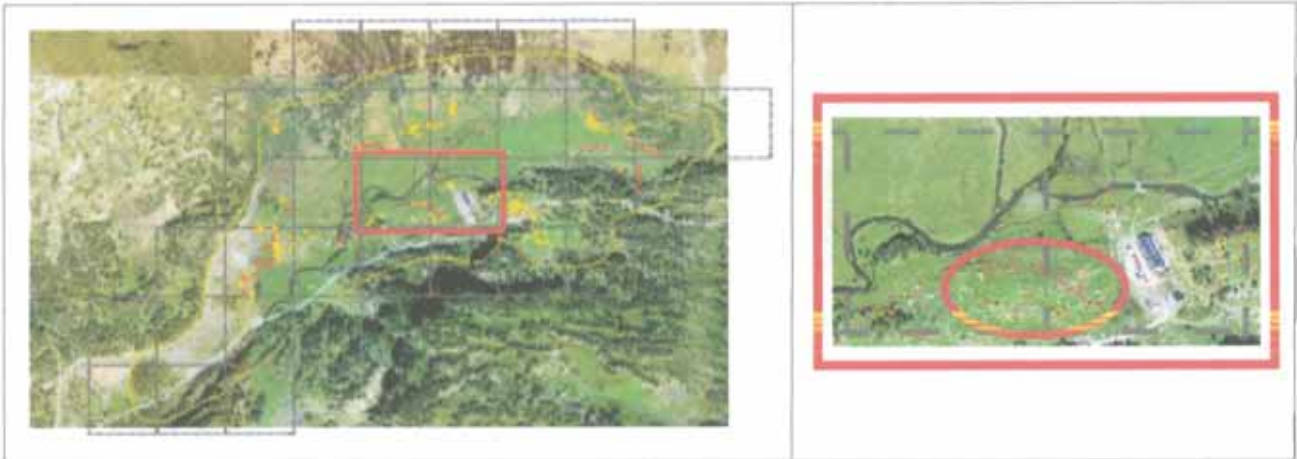


Estructuras que componen la construcción

8 cabañas (3a, 3b, 3c, 3d, 3e, 3f, 3g, 3h)
2 trincheras (3i, 3j)

Descripción de la construcción y relación con otras

La construcción constituye un sistema defensivo y de vigilancia. Se compone de dos líneas de trincheras consecutivas, la primera de las cuales (Estr. 3j) discurre por la ladera N del Tusal y pone en comunicación los puestos de vigilancia 3a, 3b, 3c y 3d, todos ellos con una planta similar de forma redondeada, una hondonada central y unos muros de muy escasa altura. La segunda (3i) se une a la anterior y termina en otro nuevo puesto de vigilancia (Estr. 3e) que domina la ladera E al otro lado de la cual se sitúa el Hospital. Otros dos puestos de vigilancia (Estr. 3f y 3h) se sitúan en el lateral S del conjunto con el objeto de dominar la pequeña vaguada en cuya ladera discurre en la actualidad la pista de acceso a la Besurta. En medio de todo el conjunto, se localiza una cabaña (Estr. 3g) de tamaño medio, muros bien contruidos de doble cara y entrada todavía visible.

EMPLAZAMIENTO**Coordenadas**

UTM 31T CH X Y Altitud Margen de error

Municipio

Topónimo Mapa IGN

Catastro Polígono Parcela

Unidad Explotación Pastoril Rodal Monte U.P.

Acceso

Carretera A-139. Pista asfaltada hacia la Besurta. Desvío al Hospital de Benasque. Campo a través.

Ubicación de la construcción

Cresta Collado Ladera Meseta Pie de roquedo Llano

Entorno natural

-Vegetación Pradera Bosque Pedregal

-Flora en las estructuras construidas

-Fauna en las estructuras construidas

-Hidrología Distancia

Nº de construcción **DESCRIPCIÓN (CABAÑA)**Nº de estructura **Coordenadas**UTM 31T CH X Y Altitud Margen de error **Situación** **Planta**Circular Rectangular Semicircular Cuadrada Ovalada Otra Dimensiones Ext. X Int. X **Muros**Paramento Espesor medio **Materiales**

Los muros, en torno a una hondonada central de unos 60 cm de altura, no resultan visibles salvo la gran visera de roca en el extremo S.

No resultan apreciables.

Inscripciones**Entrada****Cubierta**No hay constancia No se conserva A 1 agua A 2 aguas Aterrazada Orientación Longitud **Elementos interiores****Bibliografía y Fuentes orales****Elementos exteriores****Estado de conservación**

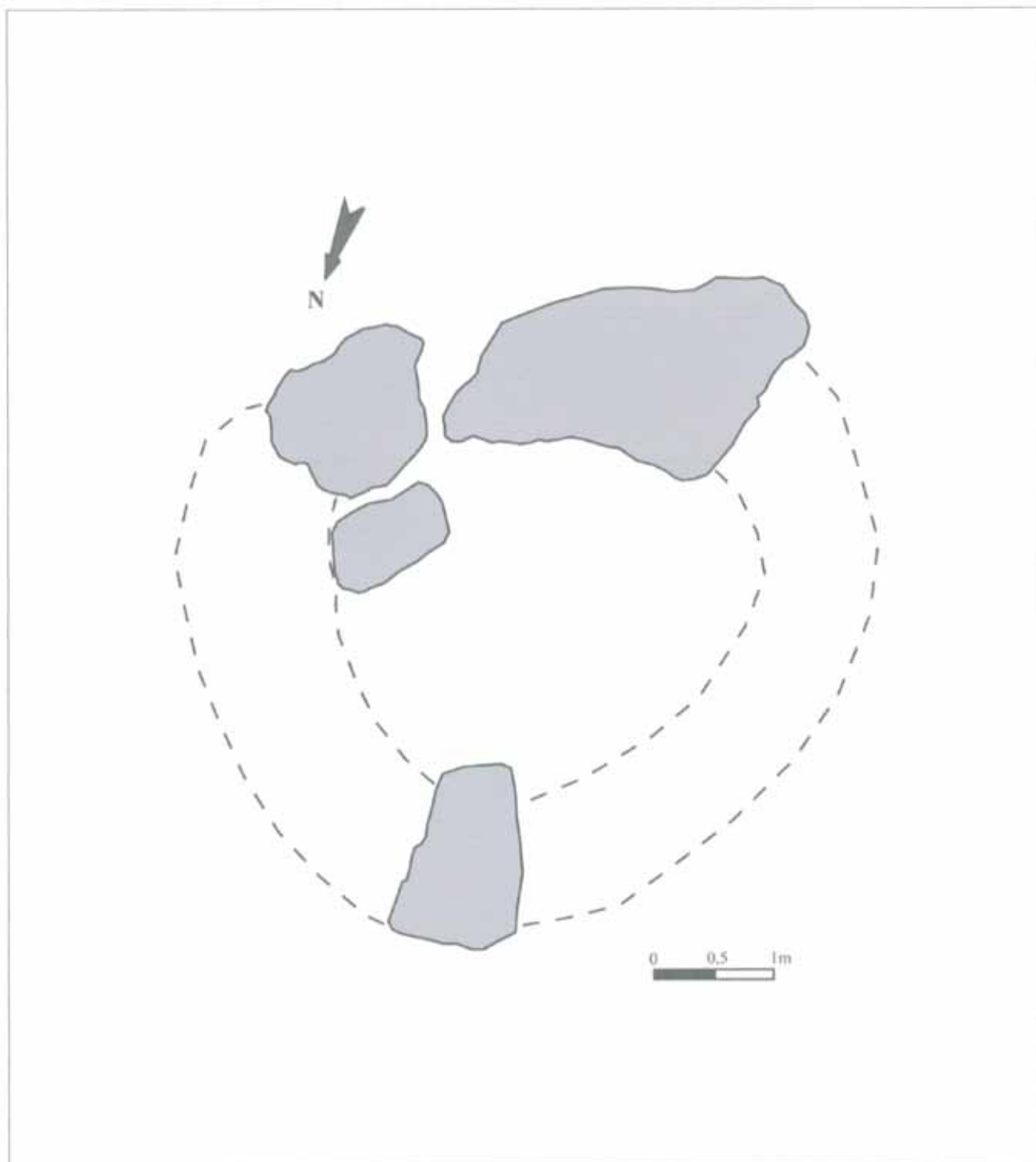
Construcción arrasada


Actuaciones recomendadas Limpieza Excavación Consolidación Reconstrucción didáctica**Urgencia**Alta Media Baja **Material mueble**Fecha Autores

CROQUIS

Nº de construcción

Nº de estructura





Nº de construcción **DESCRIPCIÓN (CABAÑA)**Nº de estructura **Coordenadas**UTM 31T CH X Y Altitud Margen de error **Situación** **Planta**Circular Rectangular Semicircular Cuadrada Ovalada Otra Dimensiones Ext. X Int. X **Muros**Paramento Espesor medio **Materiales**

Los muros se sitúan en torno a una hondonada central. En un lateral se aprecia un fragmento de doble cara.

Piezas de gran tamaño de granito y de esquisto ferroso.

Inscripciones**Entrada****Cubierta**No hay constancia No se conserva A 1 agua A 2 aguas Aterrazada Orientación Longitud **Elementos interiores**

Posible presencia de un hogar por la existencia de una piedra hincada y ennegrecida por su cara interior en el lado NW.

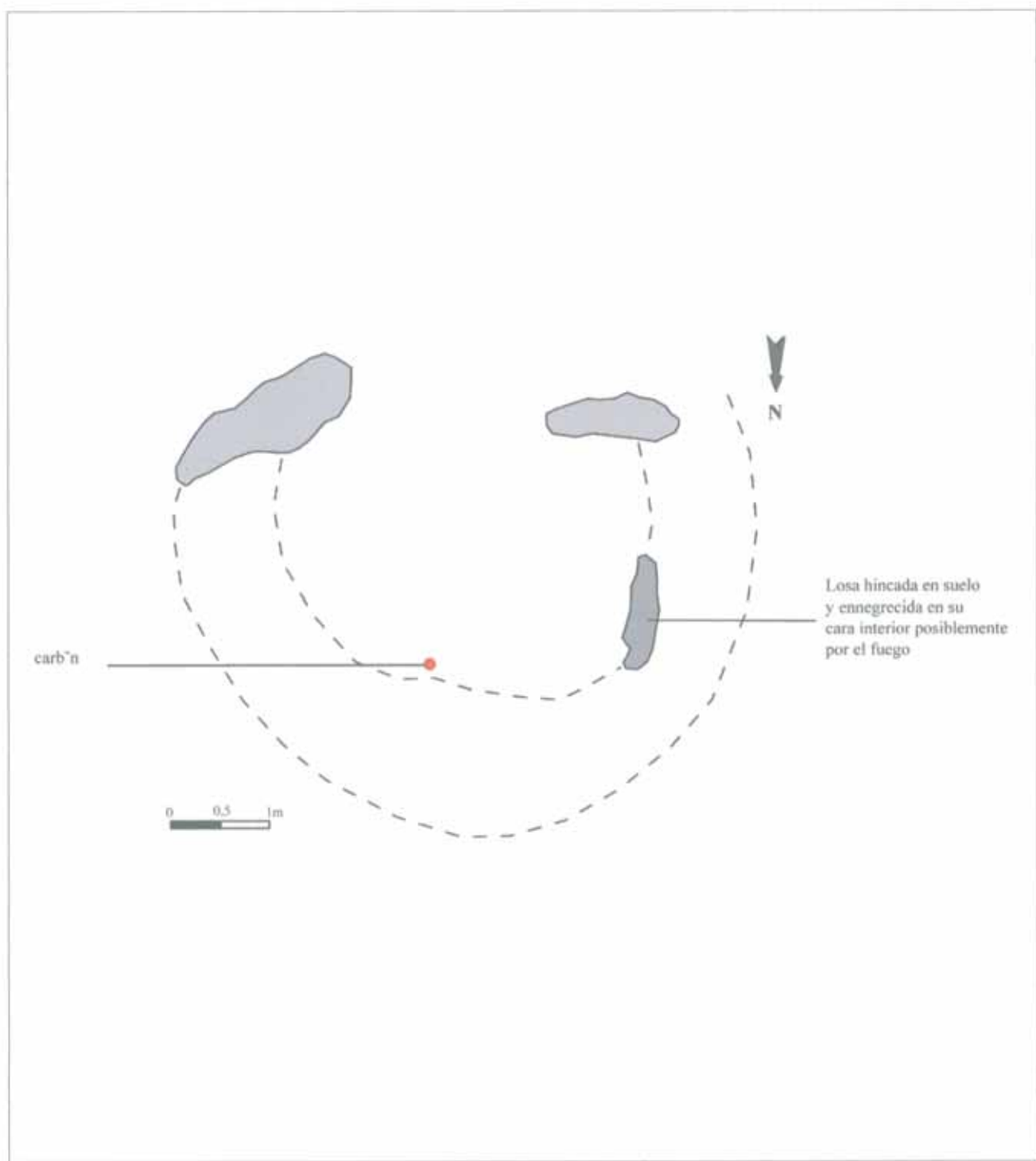
Bibliografía y Fuentes orales**Elementos exteriores****Estado de conservación**

Ruina.

Actuaciones recomendadas Limpieza Excavación Consolidación Reconstrucción didáctica**Urgencia**Alta Media Baja **Material mueble**

Queda a la vista algún pequeño carboncillo o fragmento de madera quemada junto a la cara interior del muro en su lado N.


Fecha Autores





Nº de construcción

Nº de estructura



Nº de construcción

Nº de estructura



DESCRIPCIÓN (CABAÑA)

Nº de construcción Nº de estructura

Coordenadas

UTM 31T CH X Y Altitud Margen de error Situación

Planta

Circular Rectangular Semicircular Cuadrada Ovalada Otra Dimensiones Ext. X Int. X

Muros

Paramento Espesor medio

El lado W está ocupado por una roca de enorme tamaño.

El paramento en general resulta poco visible pero parece de doble cara e interior relleno de cascotes y tierra.

Materiales

Las piezas son bolos de granito, losas de mármol y otras de esquisto ferroso.

Inscripciones

Entrada

Cubierta

No hay constancia No se conserva A 1 agua A 2 aguas Aterrazada Orientación Longitud

Elementos interiores

Bibliografía y Fuentes orales

Elementos exteriores

Estado de conservación

Ruina.

Actuaciones recomendadas

- | | |
|---|--------------------------------|
| <input type="checkbox"/> Limpieza | Urgencia |
| <input type="checkbox"/> Excavación | Alta <input type="checkbox"/> |
| <input type="checkbox"/> Consolidación | Media <input type="checkbox"/> |
| <input type="checkbox"/> Reconstrucción didáctica | Baja <input type="checkbox"/> |

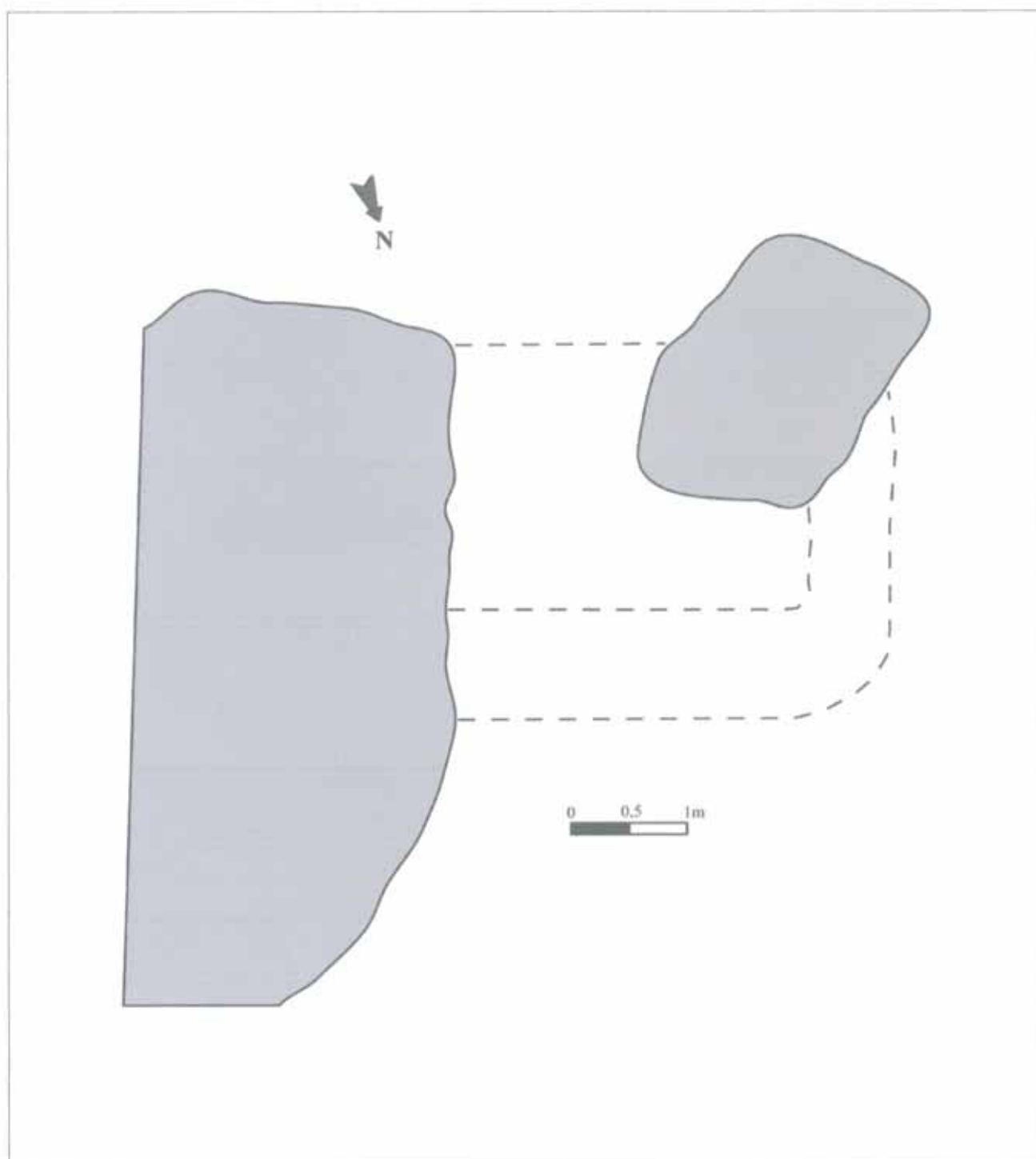
Material mueble

Fecha Autores

CROQUIS

Nº de construcción



Nº de estructura



FOTOGRAFÍAS


Nº de construcción

Nº de estructura



Nº de construcción

Nº de estructura



Nº de construcción **DESCRIPCIÓN (CABAÑA)**Nº de estructura **Coordenadas**UTM 31T CH X Y Altitud Margen de error **Situación** **Planta**Circular Rectangular Semicircular Cuadrada Ovalada Otra Dimensiones Ext. X Int. X **Muros**Paramento Espesor medio **Materiales**

Dos enormes rocas limitan el lado S, quedando entre ellas un pequeño acceso. Aparece también un pequeño fragmento de doble cara y el resto de los muros es una sola línea de piedras con su cara más plana hacia el interior.

Las piezas son bolos de granito de gran tamaño.

Inscripciones**Entrada**

Cada una de las jambas está constituida por una gran roca.

CubiertaNo hay constancia No se conserva A 1 agua A 2 aguas Aterrazada **Orientación** **Longitud** **Elementos interiores****Bibliografía y Fuentes orales****Elementos exteriores****Estado de conservación**

Ruina.

Actuaciones recomendadas


- | | |
|---|--------------------------------|
| <input type="checkbox"/> Limpieza | Urgencia |
| <input type="checkbox"/> Excavación | Alta <input type="checkbox"/> |
| <input type="checkbox"/> Consolidación | Media <input type="checkbox"/> |
| <input type="checkbox"/> Reconstrucción didáctica | Baja <input type="checkbox"/> |

Material mueble**Fecha** **Autores**

CROQUIS

Nº de construcción



Nº de estructura



FOTOGRAFÍAS


Nº de construcción

Nº de estructura



Nº de construcción

Nº de estructura



Nº de construcción

Nº de estructura



DESCRIPCIÓN (CABAÑA)

Nº de construcción Nº de estructura

Coordenadas

UTM 31T CH X Y Altitud Margen de error Situación

Planta

Circular Rectangular Semicircular Cuadrada Ovalada Otra Dimensiones Ext. X Int. X

Muros

Paramento Espesor medio

Alineamiento de piedras con la cara más larga al interior, y al exterior rodeado de tierra y hierba. Podría identificarse tal vez una segunda cara en algún fragmento. El interior aparece rehundido 60 cm.

Materiales

Una de las piezas es una roca enorme aprovechada in situ. El resto son bolos de granito de tamaño irregular.

Inscripciones

Entrada

Cubierta

No hay constancia No se conserva A 1 agua A 2 aguas Aterrazada Orientación Longitud

Elementos interiores

Bibliografía y Fuentes orales

Elementos exteriores

Estado de conservación

Actuaciones recomendadas

- | | |
|---|--------------------------------|
| <input type="checkbox"/> Limpieza | Urgencia |
| <input type="checkbox"/> Excavación | Alta <input type="checkbox"/> |
| <input type="checkbox"/> Consolidación | Media <input type="checkbox"/> |
| <input type="checkbox"/> Reconstrucción didáctica | Baja <input type="checkbox"/> |


Material mueble

Fecha Autores

CROQUIS

Nº de construcción


Nº de estructura



FOTOGRAFÍAS


Nº de construcción

Nº de estructura



Nº de construcción

Nº de estructura



ANEXO. FUENTES ORALES

Nº de construcción

Nº de estructura

Entrevista no grabada a

- **Félix Cera Ballarín**, de Casa Papayé de Benasque, nacido el año 1933 en Benasque y residente en esta localidad. Es hijo de los últimos hospitaleros del antiguo Hospital de Benasque. Realizada en el Hospital de Benasque, el 25 de junio de 2004.

Anotaciones de Félix A. Rivas.

No recuerda haber visto la cabaña 3e aunque supone que sería una cabaña de pastores.

DESCRIPCIÓN (CABAÑA)

Nº de construcción Nº de estructura

Coordenadas

UTM 31T CH X Y Altitud Margen de error Situación

Planta

Circular Rectangular Semicircular Cuadrada Ovalada Otra Dimensiones Ext. X Int. X

Muros

Paramento Espesor medio

Materiales

Uno de su lados es una gran roca que discurre por debajo de la estructura. Se identifica una parte de los muros pero no resulta apreciables sus características por la acumulación de rocas y la vegetación del interior. El interior está ligeramente rehundido.

Las piezas son bolos de granito y losas de esquisto, ambas de mediano y pequeño tamaño.

Inscripciones

Entrada

Cubierta

No hay constancia No se conserva A 1 agua A 2 aguas Aterrazada Orientación

Tal vez fue por aproximación de hiladas, a juzgar por las grandes losas de esquisto que se observan.

Longitud

Elementos interiores

Bibliografía y Fuentes orales

Elementos exteriores

Estado de conservación

Ruina.

Actuaciones recomendadas

- | | |
|---|--------------------------------|
| <input type="checkbox"/> Limpieza | Urgencia |
| <input type="checkbox"/> Excavación | Alta <input type="checkbox"/> |
| <input type="checkbox"/> Consolidación | Media <input type="checkbox"/> |
| <input type="checkbox"/> Reconstrucción didáctica | Baja <input type="checkbox"/> |

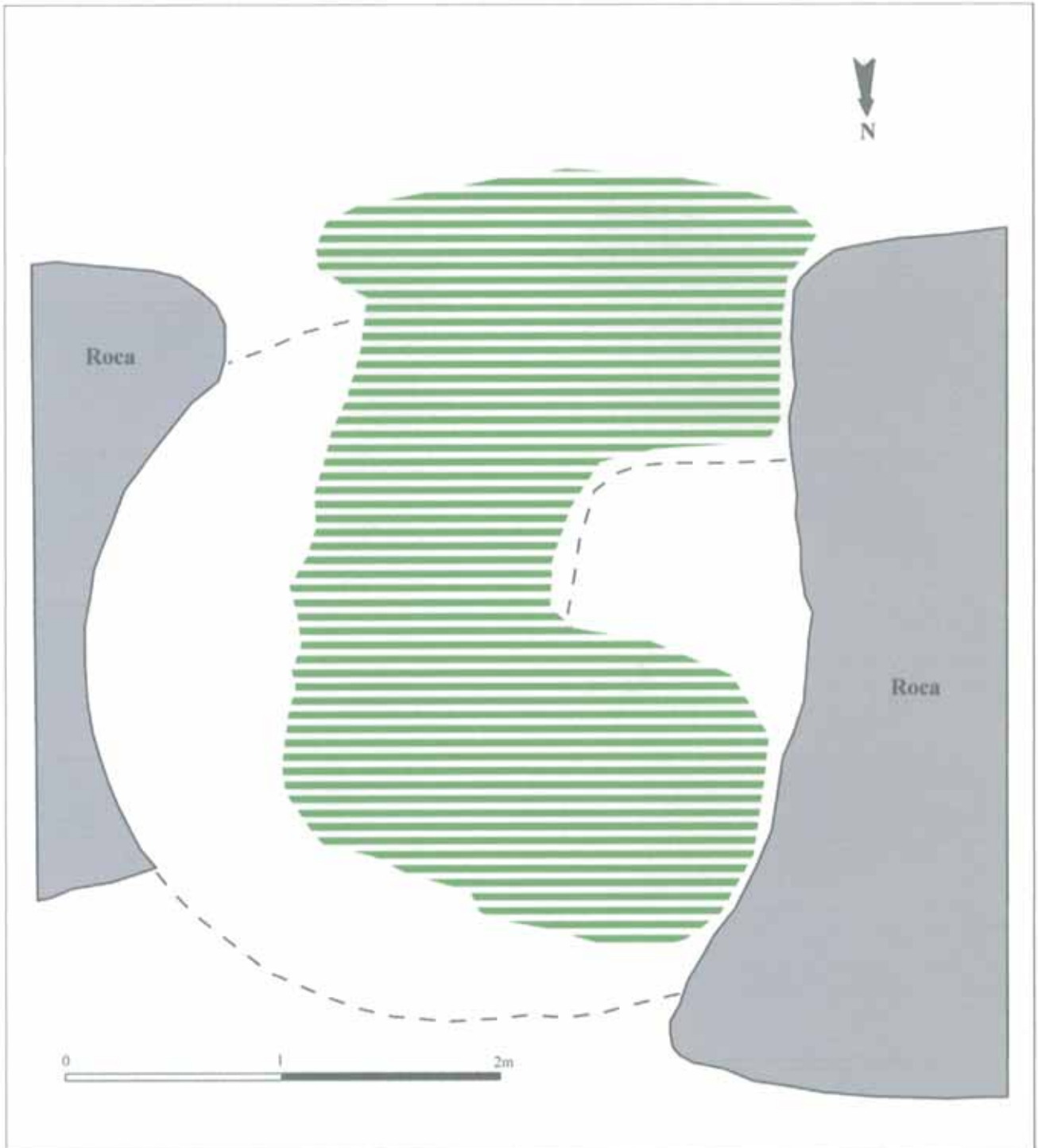
Material mueble

Fecha Autores

CROQUIS

Nº de construcción

Nº de estructura



FOTOGRAFÍAS

Nº de construcción

Nº de estructura



Nº de construcción

Nº de estructura



DESCRIPCIÓN (CABAÑA)

Nº de construcción Nº de estructura

Coordenadas

UTM 31T CH X Y Altitud Margen de error Situación

Planta

Circular Rectangular Semicircular Cuadrada Ovalada Otra Dimensiones Ext. X Int. X

Muros

Paramento Espesor medio

Materiales

De piedra seca y espesor muy regular. Poseen dos caras y su interior se rellena de cascotes y tierra. Presenta algunos ripios de pequeños tamaño. De cuando en cuando presenta una pieza que abarca toda la anchura.

Las piezas son lajas de esquisto en su mayoría junto a algunos bolos de granito.

Inscripciones

Entrada

Las jambas presentan algunas piezas que parecen trabajadas debido a la aparición de marcas de golpes.

Cubierta

No hay constancia No se conserva A 1 agua A 2 aguas Aterrazada Orientación Longitud

Elementos interiores

Bibliografía y Fuentes orales

Elementos exteriores

Estado de conservación

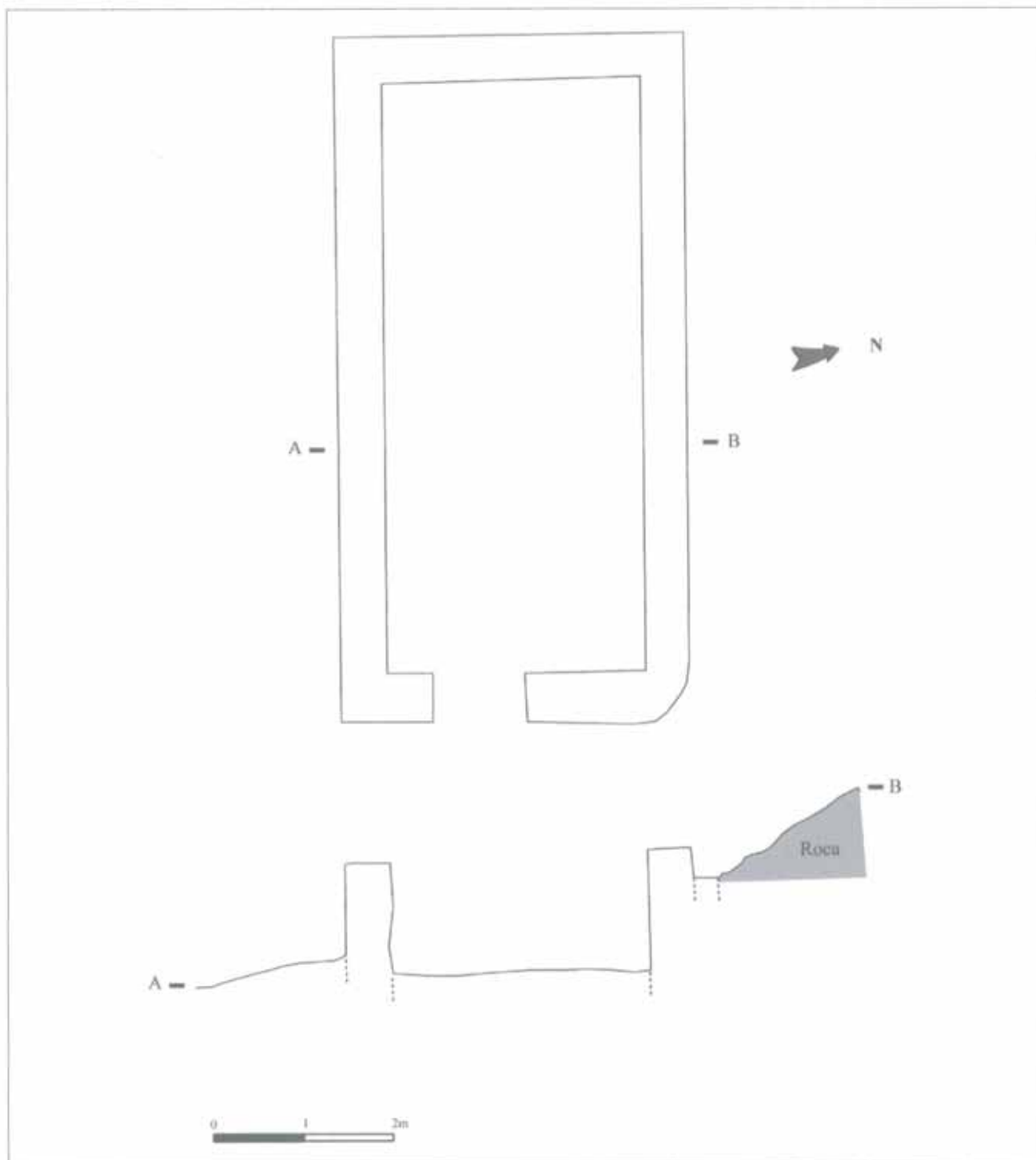
Ruina. El interior está lleno de losas caídas y vegetación.

Actuaciones recomendadas

- | | |
|---|--------------------------------|
| <input type="checkbox"/> Limpieza | Urgencia |
| <input type="checkbox"/> Excavación | Alta <input type="checkbox"/> |
| <input type="checkbox"/> Consolidación | Media <input type="checkbox"/> |
| <input type="checkbox"/> Reconstrucción didáctica | Baja <input type="checkbox"/> |


Material mueble

Fecha Autores



Nº de construcción

Nº de estructura



FOTOGRAFÍAS

Nº de construcción

Nº de estructura




Nº de construcción

Nº de estructura



Nº de construcción

Nº de estructura



Nº de construcción **DESCRIPCIÓN (CABAÑA)**Nº de estructura **Coordenadas**UTM 31T CH X Y Altitud Margen de error **Situación** **Planta**Circular Rectangular Semicircular Cuadrada Ovalada Otra Dimensiones Ext. X Int. X **Muros**Paramento Espesor medio **Materiales**

Los muros están formados por una sola línea de piedras con cara plana hacia el interior. El lado W se prolonga unos 80 cm hasta una enorme roca de granito. El lado S está ocupado por una gran roca del suelo.

Las piezas son bolos de granito de mediano y gran tamaño.

Inscripciones**Entrada****Cubierta**No hay constancia No se conserva A 1 agua A 2 aguas Aterrazada **Orientación** **Longitud** **Elementos interiores****Bibliografía y Fuentes orales****Elementos exteriores****Estado de conservación****Actuaciones recomendadas**


| | |
|---|--------------------------------|
| <input type="checkbox"/> Limpieza | Urgencia |
| <input type="checkbox"/> Excavación | Alta <input type="checkbox"/> |
| <input type="checkbox"/> Consolidación | Media <input type="checkbox"/> |
| <input type="checkbox"/> Reconstrucción didáctica | Baja <input type="checkbox"/> |

Material mueble**Fecha** **Autores**

CROQUIS

Nº de construcción



Nº de estructura



FOTOGRAFÍAS


Nº de construcción

Nº de estructura



Nº de construcción

Nº de estructura



DESCRIPCIÓN (TRINCHERA)

Nº de construcción Nº de estructura

Coordenadas extremo SE

UTM 31T CH X Y Altitud Margen de error

Coordenadas zona media

UTM 31T CH X Y Altitud Margen de error

Coordenadas extremo NW

UTM 31T CH X Y Altitud Margen de error Longitud

Descripción

Pequeña excavación, en sentido ascendente de SE a NW, con trazado de una "S" muy abierta. Forma una pequeña hondonada que se protege por una línea de piedras hincadas en lado NW acompañadas de alguna otra suelta en el lado contrario.

Extremos

Parte en el extremo SE de una cabaña (Estr. 3e) y acaba en el extremo NW en un estrechamiento entre dos grandes bolos de granito al otro lado de los cuales se sitúa otra cabaña (Estr. 3d).

Materiales

Bibliografía y Fuentes orales

Entrevista a Félix Cera, Rafael Ferraz y Antonio Lanau. Ver transcripción en anexo.

Estado de conservación

Regular, con vegetación que no llega a ocultar del todo el desnivel interior.

Actuaciones recomendadas


| | |
|---|---|
| <input checked="" type="checkbox"/> Limpieza | Urgencia |
| <input checked="" type="checkbox"/> Excavación | Alta <input type="checkbox"/> |
| <input type="checkbox"/> Consolidación | Media <input checked="" type="checkbox"/> |
| <input type="checkbox"/> Reconstrucción didáctica | Baja <input type="checkbox"/> |

Fecha Autores

CROQUIS

Nº de construcción


Nº de estructura



FOTOGRAFÍAS

Nº de construcción

Nº de estructura



DESCRIPCIÓN (TRINCHERA)

Nº de construcción Nº de estructura

Coordenadas extremo SE

UTM 31T CH X Y Altitud Margen de error

Coordenadas zona media

UTM 31T CH X Y Altitud Margen de error

Coordenadas extremo W

UTM 31T CH X Y Altitud Margen de error Longitud

Descripción

Pequeña excavación con trazado de una "S" muy abierta. Forma un corredor plano o ligeramente rehundido entre una ladera de fuerte pendiente o roca viva al S y la continuación de la ladera hacia el N con una pequeña elevación elaborada con el material extraído.

Extremos

Parte en el extremo SE de un estrechamiento entre dos paredes al final de la otra trinchera (Estr. 3i) y termina de manera imprecisa a la altura de una cabaña (Estr. 3a).

Materiales

Bibliografía y Fuentes orales

Entrevista a Félix Cera, Rafael Ferraz y Antonio Lanau. Ver transcripción en anexo.

Estado de conservación

Regular, con vegetación que no llega a ocultar el trazado en todos los puntos.

Actuaciones recomendadas

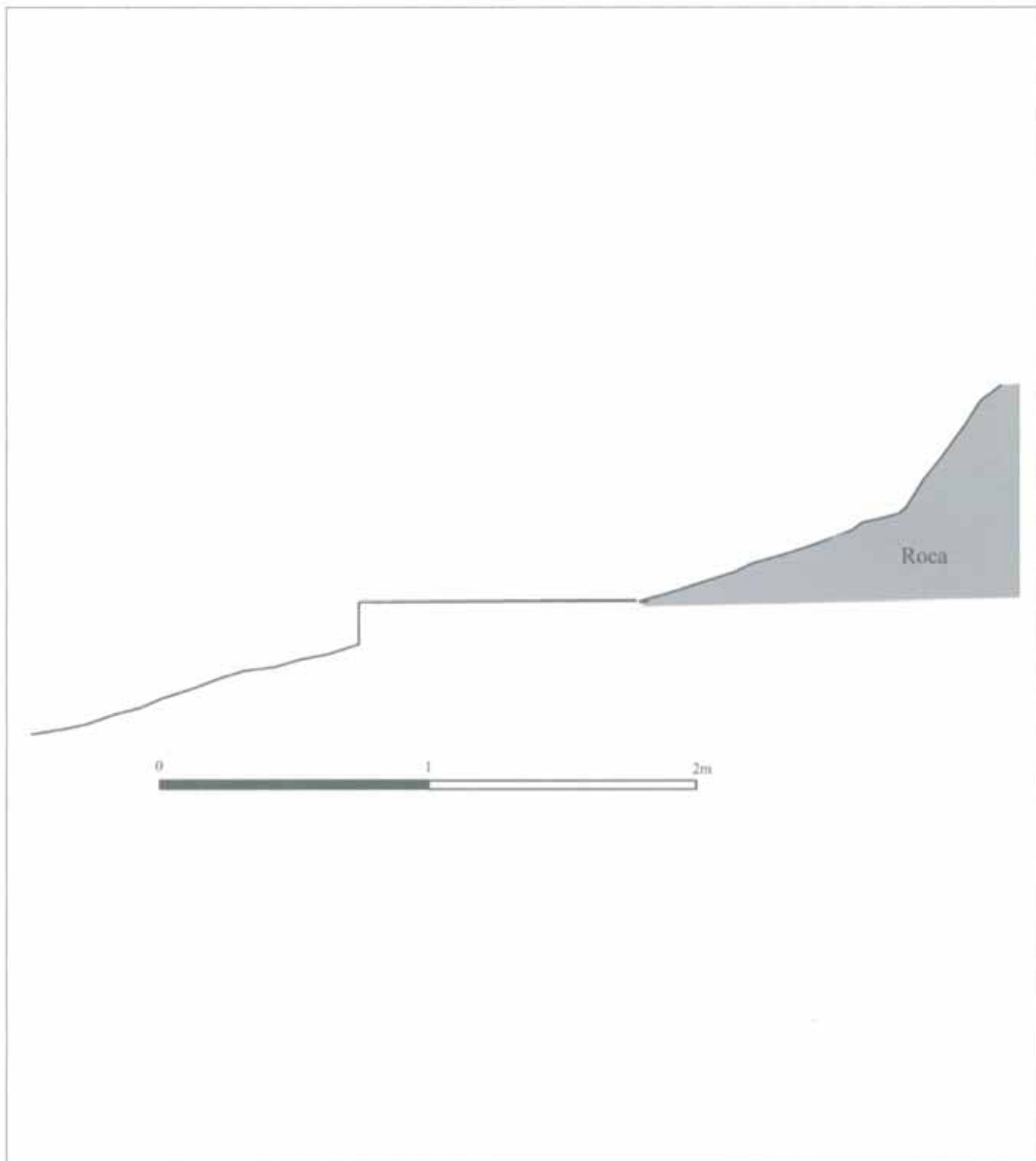
| | |
|---|---|
| <input checked="" type="checkbox"/> Limpieza | Urgencia |
| <input checked="" type="checkbox"/> Excavación | Alta <input type="checkbox"/> |
| <input type="checkbox"/> Consolidación | Media <input checked="" type="checkbox"/> |
| <input type="checkbox"/> Reconstrucción didáctica | Baja <input type="checkbox"/> |

Fecha Autores

CROQUIS

Nº de construcción

Nº de estructura



FOTOGRAFÍAS


Nº de construcción

Nº de estructura



Nº de construcción

Nº de estructura



Entrevista grabada a

- **Antonio Lanau Lamora**, de Casa Castell de Anciles, nacido el año 1932 en Ruch (Francia), hijo de benasqués y ancilana, y residente en Anciles a partir de los 9 años de edad. Fue matarife, guía de caza y guarda de reserva de caza.

- **Rafael Ferraz Lamora**, de Casa Rafel de Cerler, nacido el año 1930 en Cerler y residente en esta localidad salvo alguna corta temporada en Puigcerdà y el Valle de Arán. Fue pastor a partir de los 28 años.

Realizada en el Hospital de Benasque el 17 de junio de 2004.

Trascripción de Félix A. Rivas. R1 es Antonio Lanau y R2 Rafael Ferraz.

P- ¿O sea que eso fue posiblemente..., dice que sería sobre los años cuarenta o cuarenta y cinco?

R1- El cuarenta o cuarenta y cinco, los militares no estuvieron más, hasta el cuarenta y seis estuvieron, no estuvieron más.

P- Y usted, ¿los vio?, cuando estaban por aquí, ¿qué hacían los militares, qué iban haciendo?

R1- Pues no sé, estaban al cuidado del...

R2- Había mucha tropa aquí y en la parte de allá

R1- Primero estuvieron cuando aquellos... ¿cómo les llamaban a aquellos negros?, o sea que iban vestidos de otra, no recuerdo bien pero bueno, los militares estuvieron, yo en Anciles los tenía vecinos porque estaban en casa vecina y venían en casa, aquéllos eran de artillería, los de artillería que tenían unos morteros del ochenta y uno y del cincuenta y uno y los obuses del..., no me acuerdo, del ciento cincuenta o no sé cuánto eran.

P- Y cuando venían, ¿se quedaban a dormir por aquí?

R1- Sí, sí, venían aquí destacaos y se quedaban a lo mejor quince días aquí.

P- ¿Y dónde dormían entonces?

R2- No desplegaron nunca tiendas aquí, eh, yo no vi nunca.

R1-Nunca. Pues si dormían dormían debajo los pinos o dormían aquí en...

Entrevista no grabada a

- **Félix Cera Ballarín**, de Casa Papayé de Benasque, nacido el año 1933 en Benasque y residente en esta localidad. Es hijo de los últimos hospitaleros del antiguo Hospital de Benasque. Realizada en el Hospital de Benasque, el 25 de junio de 2004.

Anotaciones de Félix A. Rivas.

Las estructuras del Tusal del Vado, tal vez sean de la guerra, en 1933 o por ahí porque en Benasque frente a la chopera hay dos o tres iguales.

Construcción N° 4



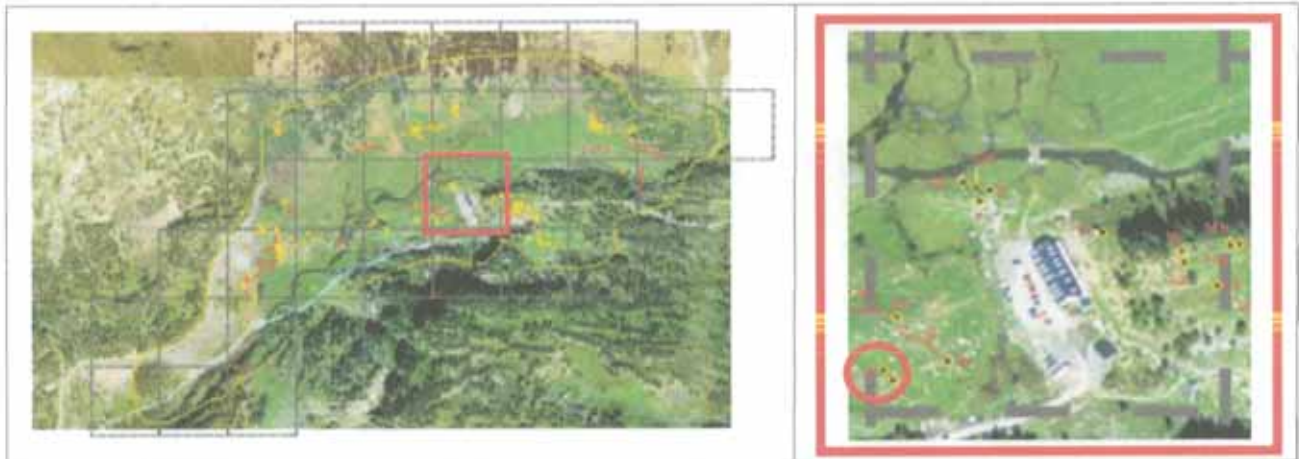
Estructuras que componen la construcción

1 cabaña (4 a)

Descripción de la construcción y relación con otras

Restos de una cabaña semicircular apenas visibles por el alineamiento de algunas piedras.
Se encuentra a pocos metros y aproximadamente a medio camino de un puesto de vigilancia militar (Estr. 3f) y de una cabaña militar de planta ortogonal (Estr. 3g).

EMPLAZAMIENTO



Coordenadas

UTM 31T CH X Y Altitud Margen de error

Municipio

Topónimo Mapa IGN

Catastro Polígono Parcela

Unidad Explotación Pastoril Rodal Monte U.P.

Acceso

Carretera A-139. Pista asfaltada hacia la Besurta. Desvío hacia el Hospital de Benasque. Campo a través.

Ubicación de la construcción

Cresta Collado Ladera Meseta Pie de roquedo Llano

Entorno natural

-Vegetación Pradera Bosque Pedregal

-Flora en las estructuras construidas

-Fauna en las estructuras construidas

-Hidrología Distancia

Nº de construcción

DESCRIPCIÓN (CABAÑA)

Nº de estructura

Coordenadas

UTM 31T CH X Y

Altitud

Margen de error

Situación

Planta

Circular Rectangular Semicircular Cuadrada Ovalada Otra

Dimensiones Ext. X Int. X

Muros

Paramento Espesor medio

Materiales

Solo quedan a la vista piedras alineadas que sobresalen del suelo.

Bolos de granito de tamaño grande.

Inscripciones

Entrada

Cubierta

No hay constancia No se conserva

A 1 agua A 2 aguas Aterrazada

Orientación

Longitud

Elementos interiores

Bibliografía y Fuentes orales

Elementos exteriores

Estado de conservación

Construcción arrasada.

Actuaciones recomendadas

Limpieza

Excavación

Consolidación

Reconstrucción didáctica

Urgencia

Alta

Media

Baja


Material mueble

Fecha Autores

CROQUIS

Nº de construcción


Nº de estructura



FOTOGRAFÍAS

Nº de construcción

Nº de estructura



Construcción N° 5

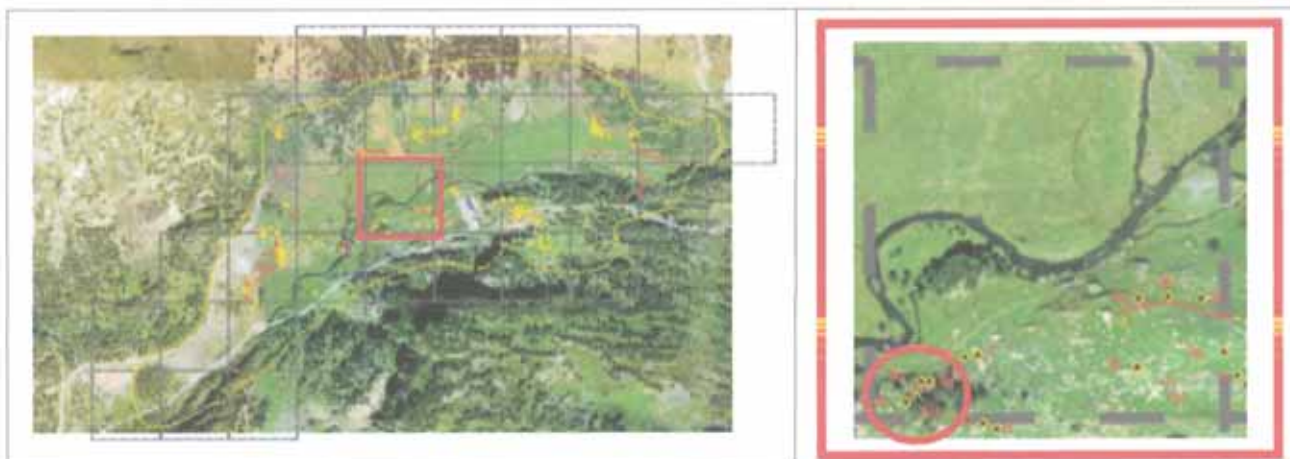


Estructuras que componen la construcción

| | |
|-------------|--------------|
| 3 cabañas | (5a, 5b, 5c) |
| 1 trinchera | (5c) |

Descripción de la construcción y relación con otras

La construcción constituye un sistema defensivo y de vigilancia sobre el camino que discurre junto al río Ésera. Se compone de una línea de trinchera (Estr. 3c) que discurre por la ladera N del Tusal y pone en comunicación los puestos de vigilancia 5a y 5b (a 60 cm el uno del otro) con el 5d donde acaba. Los dos primeros puestos de vigilancia tienen una planta similar de forma redondeada, una hondonada central y unos muros de muy escasa altura. Desde su ubicación se domina hacia el N toda la llanura del Pllan con su camino. El otro puesto tiene forma más bien rectangular y en él se distingue un alineamiento de piedras en su frente W que sirve de parapeto que domina la pequeña vaguada que se abre al sur del Tusal. La trinchera pone en comunicación ambos emplazamientos.

EMPLAZAMIENTO**Coordenadas**

UTM 31T CH X Y Altitud Margen de error

Municipio

Topónimo Mapa IGN

Catastro Polígono Parcela

Unidad Explotación Pastoril Rodal Monte U.P.

Acceso

Carretera A-139. Pista asfaltada hacia la Besurta. Desvío al Hospital de Benasque. Campo a través.

Ubicación de la construcción

Cresta Collado Ladera Meseta Pie de roquedo Llano

Entorno natural

-Vegetación Pradera Bosque Pedregal

-Flora en las estructuras construidas

-Fauna en las estructuras construidas

-Hidrología Distancia

Nº de construcción **DESCRIPCIÓN (CABAÑA)**Nº de estructura **Coordenadas**UTM 31T CH X Y Altitud Margen de error **Situación** **Planta**Circular Rectangular Semicircular Cuadrada Ovalada Otra Dimensiones Ext. X Int. X **Muros**Paramento Espesor medio **Materiales**

Muros de 25 cm de altura sobre el interior ligeramente excavado. El paramento tiene dos caras bien aparejadas, apoyando contra una roca del terreno en un lateral.

Bolos de granito de tamaño mediano en su mayor parte aunque también otras piezas que son losas de otro material de color gris.

Inscripciones**Entrada****Cubierta**No hay constancia No se conserva A 1 agua A 2 aguas Aterrazada Orientación Longitud **Elementos interiores****Bibliografía y Fuentes orales****Elementos exteriores****Estado de conservación**


Ruina.

Actuaciones recomendadas Limpieza Excavación Consolidación Reconstrucción didáctica**Urgencia**Alta Media Baja **Material mueble**Fecha Autores

CROQUIS

Nº de construcción



Nº de estructura



FOTOGRAFÍAS

Nº de construcción

Nº de estructura



Nº de construcción **DESCRIPCIÓN (CABAÑA)**Nº de estructura **Coordenadas**UTM 31T CH X Y Altitud Margen de error **Situación** **Planta**Circular Rectangular Semicircular Cuadrada Ovalada Otra Dimensiones Ext. X Int. X **Muros**Paramento Espesor medio **Materiales**

Losa muros se sitúan en torno a una hondonada central. En un lateral se aprecia un fragmento de doble cara.

Piezas de gran tamaño de granito y de esquisto ferroso.

Inscripciones**Entrada****Cubierta**No hay constancia No se conserva A 1 agua A 2 aguas Aterrazada Orientación Longitud **Elementos interiores**

Posible presencia de un hogar por la existencia de una piedra hincada y ennegrecida por su cara interior en el lado NW.

Bibliografía y Fuentes orales**Elementos exteriores****Estado de conservación**

Ruina.

Actuaciones recomendadas Limpieza Excavación Consolidación Reconstrucción didáctica**Urgencia**Alta Media Baja **Material mueble**

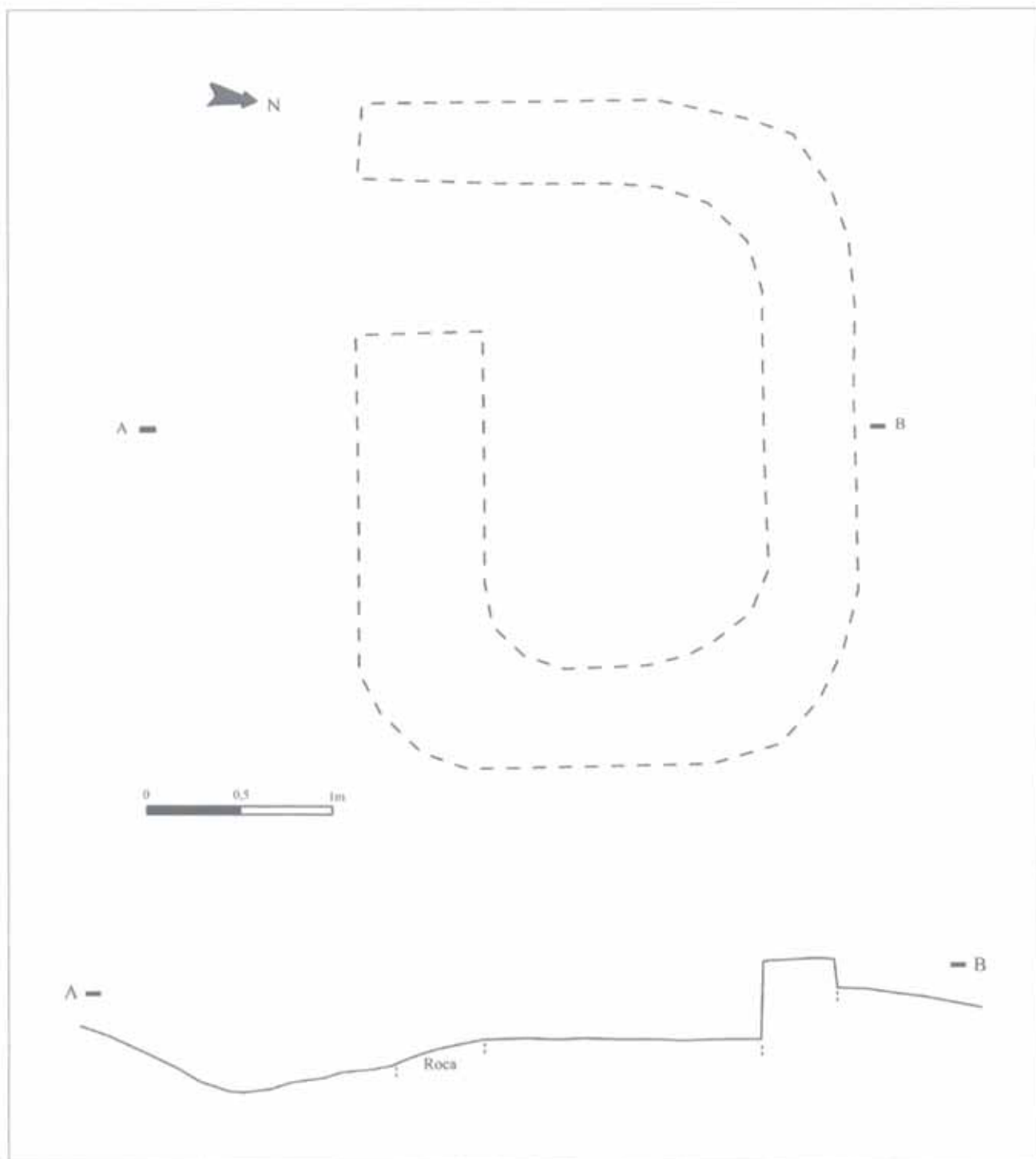
Queda a la vista algún pequeño carboncillo o fragmento de madera quemada junto a la cara interior del muro en su lado N.

Fecha Autores

CROQUIS

Nº de construcción

Nº de estructura



FOTOGRAFÍAS

Nº de construcción

Nº de estructura



DESCRIPCIÓN (TRINCHERA)

Nº de construcción Nº de estructura

Coordenadas extremo E

UTM 31T CH X Y Altitud Margen de error

Coordenadas zona media

UTM 31T CH X Y Altitud Margen de error

Coordenadas extremo SW

UTM 31T CH X Y Altitud Margen de error Longitud

Descripción

Pequeña excavación con trazado aproximadamente rectilíneo. Forma un corredor ligeramente rehundido entre la pendiente al S y una terraza natural hacia el N.

Extremos

Parte en el extremo E de una ladera en el bosque y termina en el extremo SW en una cabaña (Estr. 5d).

Materiales

Bibliografía y Fuentes orales

Estado de conservación

Regular, ocupada por la vegetación.

Actuaciones recomendadas

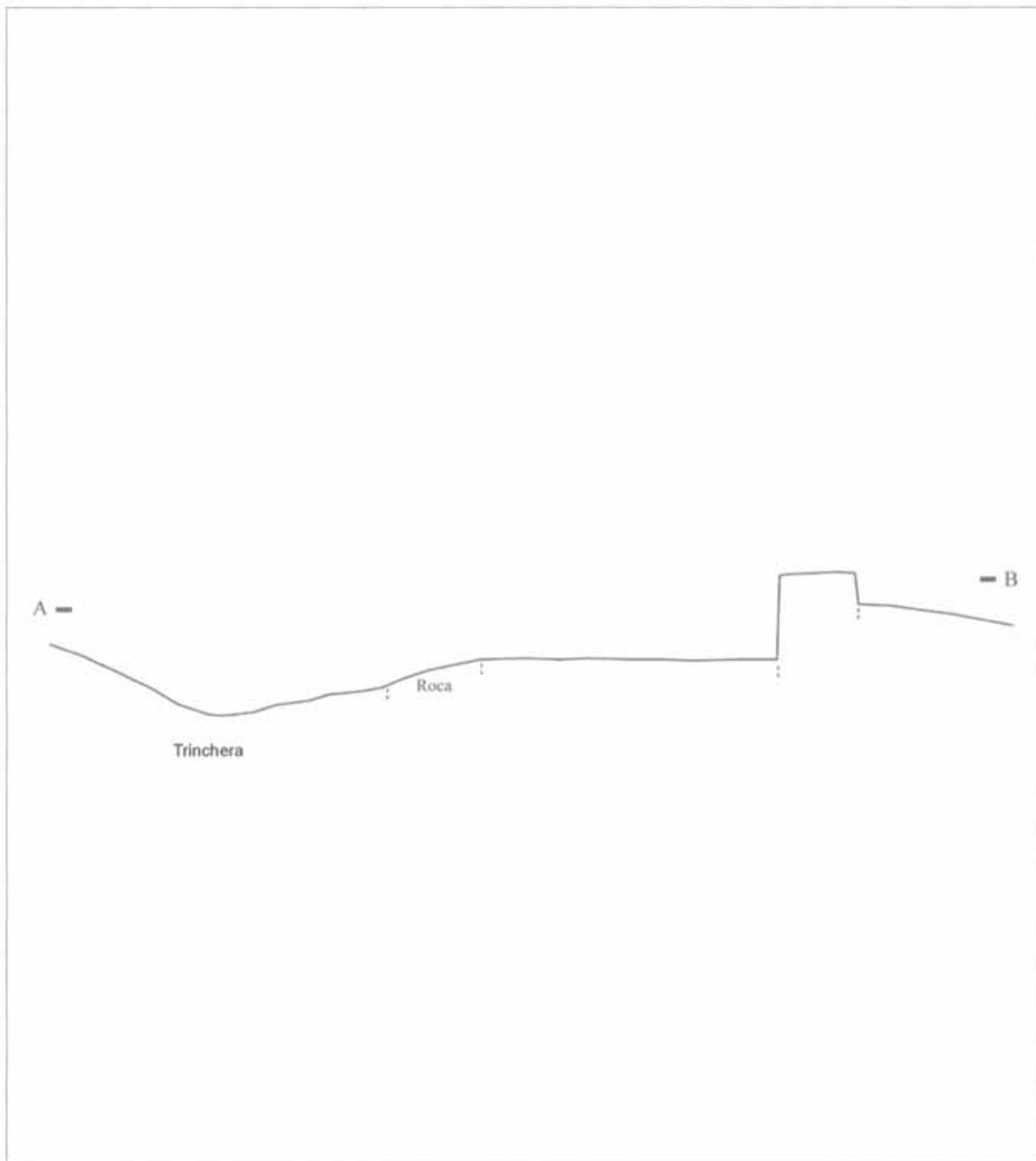
- | | |
|---|--|
| <input checked="" type="checkbox"/> Limpieza | Urgencia |
| <input type="checkbox"/> Excavación | Alta <input type="checkbox"/> |
| <input type="checkbox"/> Consolidación | Media <input type="checkbox"/> |
| <input type="checkbox"/> Reconstrucción didáctica | Baja <input checked="" type="checkbox"/> |

Fecha Autores

CROQUIS

Nº de construcción


Nº de estructura



FOTOGRAFÍAS

Nº de construcción

Nº de estructura



Nº de construcción **DESCRIPCIÓN (CABAÑA)**Nº de estructura **Coordenadas**UTM 31T CH X Y Altitud Margen de error Situación **Planta**Circular Rectangular Semicircular Cuadrada Ovalada Otra Dimensiones Ext. X Int. X **Muros**Paramento Espesor medio **Materiales**

La parte interior está rehundida hasta unos 50 cm de profundidad. El perímetro lo ocupan en el lado W solo unas piedras hincadas y algunas piedra natural in situ.

Las piezas son bloques de granito de gran tamaño.

Inscripciones**Entrada****Cubierta**No hay constancia No se conserva A 1 agua A 2 aguas Aterrazada Orientación Longitud **Elementos interiores****Bibliografía y Fuentes orales****Elementos exteriores****Estado de conservación**

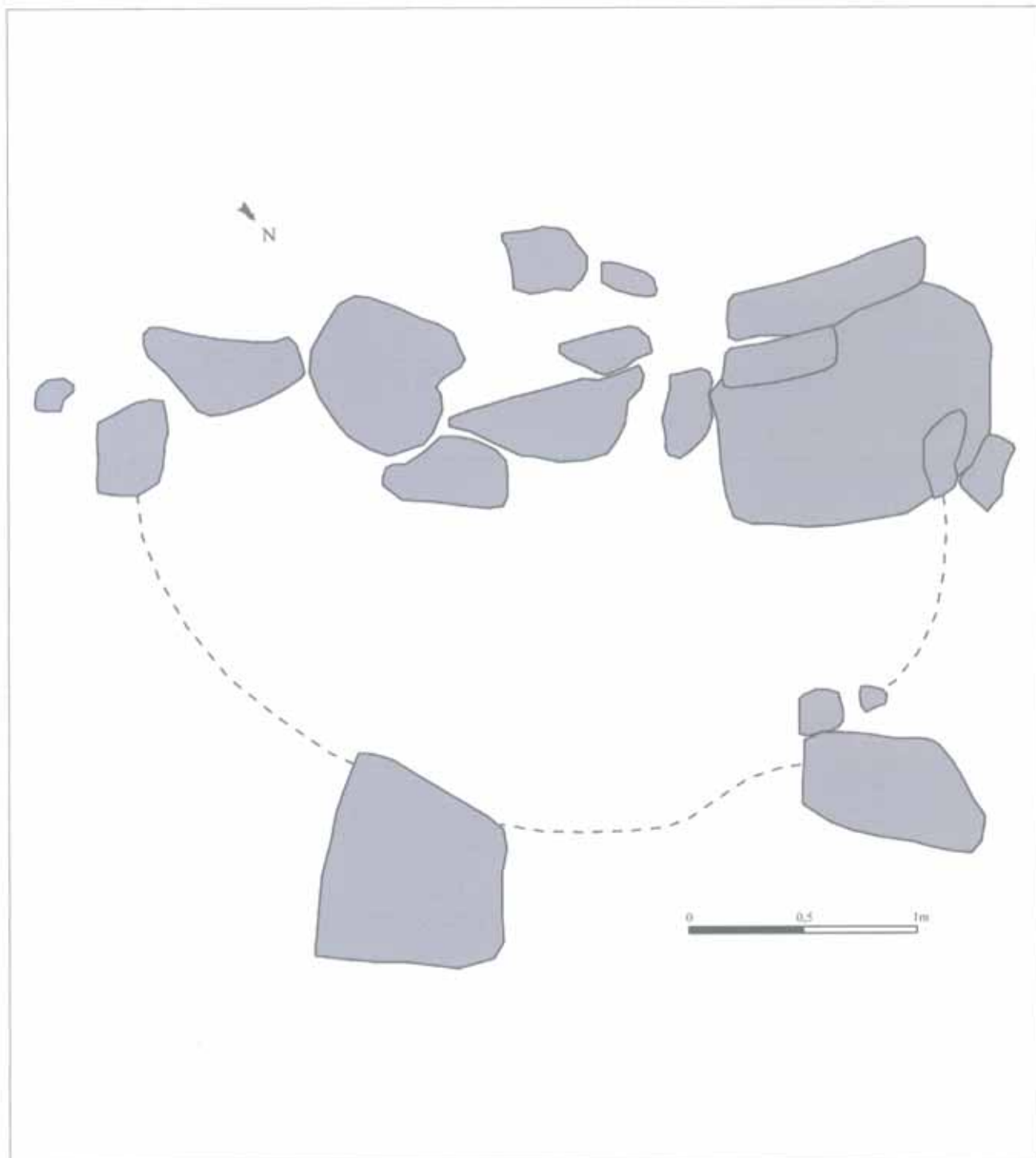
Construcción arrasada.

Actuaciones recomendadas Limpieza Excavación Consolidación Reconstrucción didáctica**Urgencia**Alta Media Baja **Material mueble**Fecha Autores

CROQUIS

Nº de construcción 5

Nº de estructura 5d



FOTOGRAFÍAS

Nº de construcción

Nº de estructura



Construcción N° 6



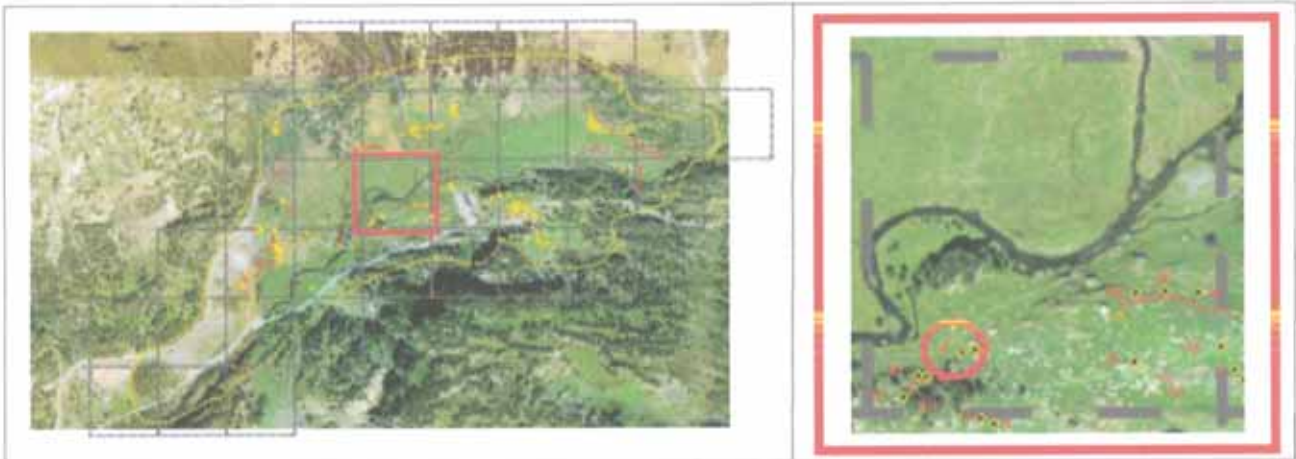
Estructuras que componen la construcción

1 cabaña (6 a)

Descripción de la construcción y relación con otras

Restos de una cabaña ovalada formados por algunas piedras que sobresalen del suelo, con el interior ligeramente rehundido.

Se encuentra a 4,5 m al E de un pequeño recinto (Constr. 7).

EMPLAZAMIENTO**Coordenadas**

UTM 31T CH X Y Altitud Margen de error

Municipio

Topónimo Mapa IGN

Catastro Polígono Parcela

Unidad Explotación Pastoril Rodal Monte U.P.

Acceso

Carretera A-139. Pista asfaltada hacia la Besurta. Desvío hacia el Hospital de Benasque. Campo a través.

Ubicación de la construcción

Cresta Collado Ladera Meseta Pie de roquedo Llano

Entorno natural

-Vegetación Pradera Bosque Pedregal

-Flora en las estructuras construidas

-Fauna en las estructuras construidas

-Hidrología Distancia

Nº de construcción

DESCRIPCIÓN (CABAÑA)

Nº de estructura

Coordenadas

UTM 31T CH X Y

Altitud

Margen de error

Situación

Planta

Circular Rectangular Semicircular Cuadrada Ovalada Otra

Dimensiones Ext. X Int. X

Muros

Paramento Espesor medio

Materiales

Solo quedan a la vista piedras alineadas que sobresalen del suelo.

Bloques de granito de tamaño mediano y grande.

Inscripciones

Entrada

Cubierta

No hay constancia No se conserva

A 1 agua A 2 aguas Aterrazada

Orientación

Longitud

Elementos interiores

Bibliografía y Fuentes orales

Elementos exteriores

Estado de conservación

Construcción arrasada.

Actuaciones recomendadas

Limpieza

Excavación

Consolidación

Reconstrucción didáctica

Urgencia

Alta

Media

Baja


Material mueble

Fecha Autores

CROQUIS

Nº de construcción


Nº de estructura



FOTOGRAFÍAS

Nº de construcción

Nº de estructura



Construcción N° 7




Estructuras que componen la construcción

1 recinto (7 a)

Descripción de la construcción y relación con otras

Pequeño recinto cuadrangular, con el interior inclinado y ligeramente rehundido en el lado inferior, cuyos lados N y S están ocupados por dos partes desgajadas de un enorme bloque de granito.

Se encuentra a 4,5 m al W de una cabaña (Constr. 6).

EMPLAZAMIENTO**Coordenadas**

UTM 31T CH X Y Altitud Margen de error

Municipio

Topónimo Mapa IGN

Catastro Polígono Parcela

Unidad Explotación Pastoril Rodal Monte U.P.

Acceso

Carretera A-139. Pista asfaltada hacia la Besurta. Desvío hacia el Hospital de Benasque. Senda que sigue el curso del río por su margen izquierda.

Ubicación de la construcción

Cresta Collado Ladera Meseta Pie de roquedo Llano

Entorno natural

-Vegetación Pradera Bosque Pedregal

-Flora en las estructuras construidas

-Fauna en las estructuras construidas

-Hidrología Distancia

Nº de construcción

DESCRIPCIÓN (RECINTO)

Nº de estructura

Coordenadas extremo

UTM 31T CH X Y Altitud Margen de error

Coordenadas zona media

UTM 31T CH X Y Altitud Margen de error

Coordenadas extremo

UTM 31T CH X Y Altitud Margen de error

Situación

Planta

Circular Rectangular Semicircular Cuadrada Ovalada Otra

Dimensiones Ext. X Int. X

Superficie

Muros

Paramento Espesor medio

Materiales

Simple alineamiento de piedras que asoman del suelo.

Bolos de granito de tamaño grande.

Accesos

Se constata una interrupción en el lado E de los muros del recinto que podría indicar la existencia de una posible entrada.

Bibliografía y Fuentes orales

Cabaña

La cabaña correspondiente a este recinto podría ser la cercana Constr. 6, por lo que se situaría exteriormente a él y a una distancia de 4,5 m.

Estado de conservación

Construcción arrasada.

Material mueble

Actuaciones recomendadas


- | | |
|---|--------------------------------|
| <input type="checkbox"/> Limpieza | Urgencia |
| <input type="checkbox"/> Excavación | Alta <input type="checkbox"/> |
| <input type="checkbox"/> Consolidación | Media <input type="checkbox"/> |
| <input type="checkbox"/> Reconstrucción didáctica | Baja <input type="checkbox"/> |

Fecha Autores

CROQUIS

Nº de construcción 7


Nº de estructura 7a



FOTOGRAFÍAS

Nº de construcción

Nº de estructura



Nº de construcción

Nº de estructura



Construcción N° 8



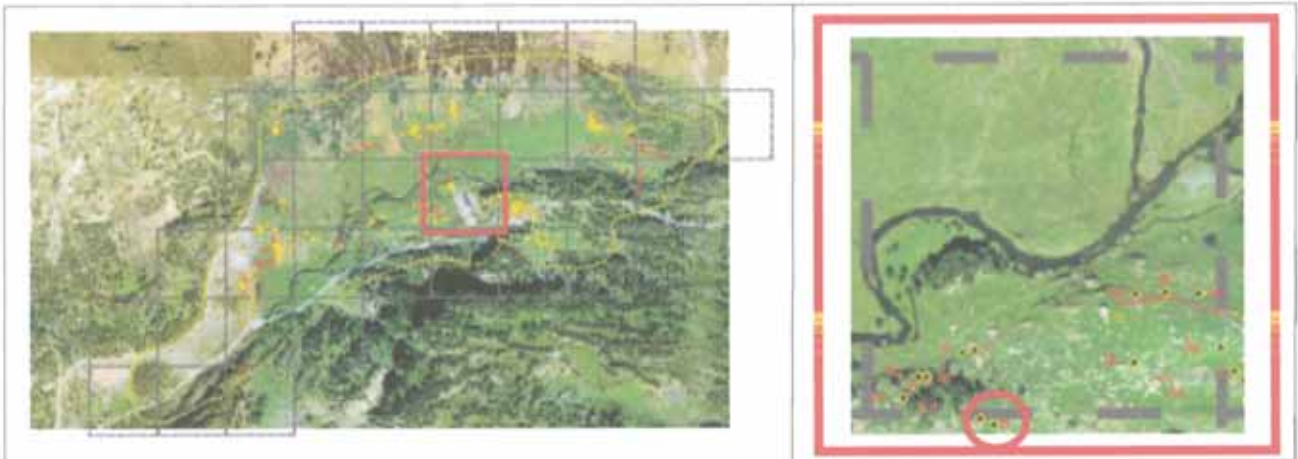
Estructuras que componen la construcción

1 cabaña (8 a)

Descripción de la construcción y relación con otras

Pequeño refugio de interior ligeramente rehundido, situado entre dos grandes piedras en el lado superior e inferior y complementado por un pequeño murete en uno de los laterales. En un ángulo se sitúa un posible hueco del contorno a modo de entrada.

Se encuentra a pocos metros al SE de una cabaña (Constr. 9).

EMPLAZAMIENTO**Coordenadas**

UTM 31T CH X Y Altitud Margen de error

Municipio

Topónimo Mapa IGN

Catastro Polígono Parcela

Unidad Explotación Pastoril Rodal Monte U.P.

Acceso

Carretera A-139. Pista asfaltada hacia la Besurta. Desvío hacia el Hospital de Benasque. Campo a través.

Ubicación de la construcción

Cresta Collado Ladera Meseta Pie de roquedo Llano

Entorno natural

-Vegetación Pradera Bosque Pedregal

-Flora en las estructuras construidas

-Fauna en las estructuras construidas

-Hidrología Distancia

Nº de construcción

DESCRIPCIÓN (CABAÑA)

Nº de estructura

Coordenadas

UTM 31T CH X Y

Altitud

Margen de error

Situación

Planta

Circular Rectangular Semicircular Cuadrada Ovalada Otra

Dimensiones Ext. X Int. X

Muros

Paramento Espesor medio

Materiales

Solo se mantiene un fragmento de muro de 2 o 3 hiladas formado por un simple alineamiento de losas. El resto está limitado por dos grandes rocas de granito.

Las piezas son losas de esquisto, de forma irregular.

Inscripciones

Entrada

Cubierta

No hay constancia No se conserva

A 1 agua A 2 aguas Aterrazada

Orientación

Longitud

Elementos interiores

Bibliografía y Fuentes orales

Elementos exteriores

Estado de conservación

Construcción arrasada.

Actuaciones recomendadas

- | | |
|---|--------------------------------|
| <input type="checkbox"/> Limpieza | Urgencia |
| <input type="checkbox"/> Excavación | Alta <input type="checkbox"/> |
| <input type="checkbox"/> Consolidación | Media <input type="checkbox"/> |
| <input type="checkbox"/> Reconstrucción didáctica | Baja <input type="checkbox"/> |

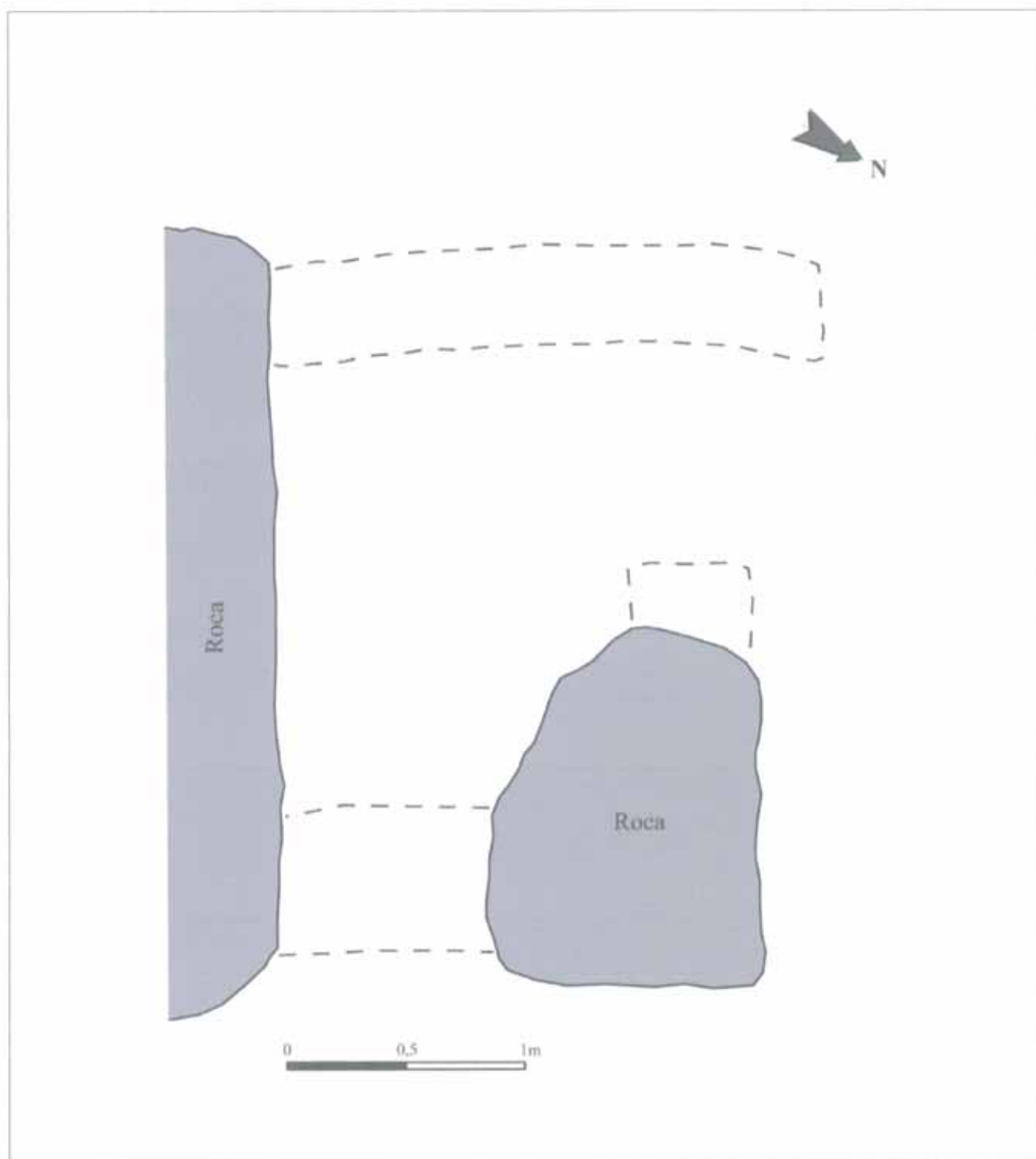
Material mueble


Fecha Autores

CROQUIS

Nº de construcción

Nº de estructura





Construcción N° 9



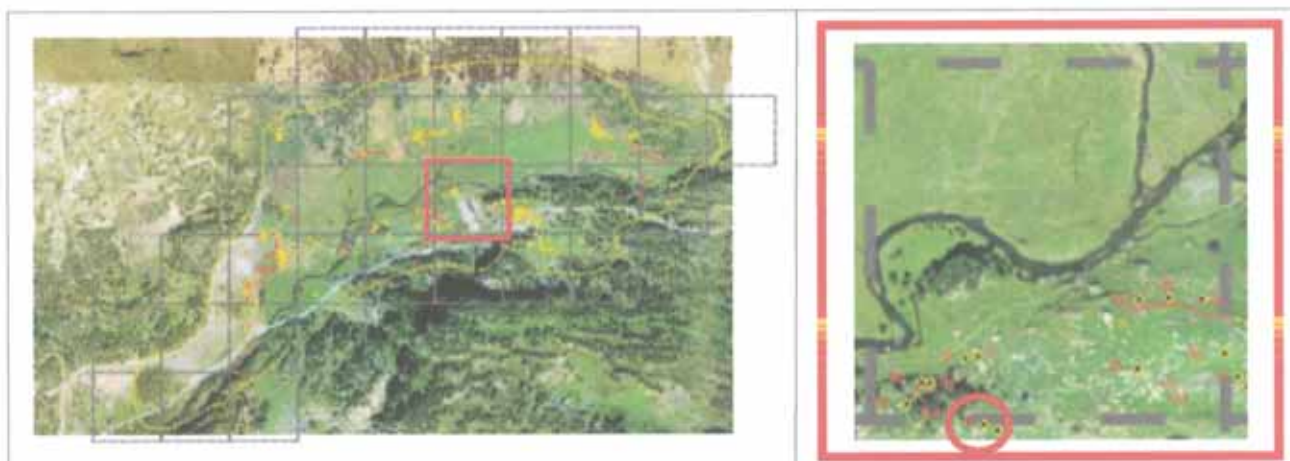
Estructuras que componen la construcción

1 cabaña (9 a)

Descripción de la construcción y relación con otras

Cabaña rectangular de tamaño medio, uno de cuyos lados largos apoya en la ladera y fue posiblemente ligeramente excavado.

Se sitúa en la parte alta de una ladera que domina un pequeño barranco situado entre el Tusal del Vado y la actual carretera. Se encuentra a unos 10 m de otra cabaña de menor tamaño (Constr. 8).

EMPLAZAMIENTO**Coordenadas**

UTM 31T CH X Y Altitud Margen de error

Municipio

Topónimo Mapa IGN

Catastro Polígono Parcela

Unidad Explotación Pastoral Rodal Monte U.P.

Acceso

Carretera A-139. Pista asfaltada hacia la Besurta. Desvío hacia el Hospital de Benasque. Campo a través.

Ubicación de la construcción

Cresta Collado Ladera Meseta Pie de roquedo Llano

Entorno natural

-Vegetación Pradera Bosque Pedregal

-Flora en las estructuras construidas

-Fauna en las estructuras construidas

-Hidrología Distancia

Nº de construcción **DESCRIPCIÓN (CABAÑA)**Nº de estructura **Coordenadas**UTM 31T CH X Y Altitud Margen de error Situación **Planta**Circular Rectangular Semicircular Cuadrada Ovalada Otra Dimensiones Ext. X Int. X **Muros**Paramento Espesor medio **Materiales**

Bien elaborado y son de apariencia bastante uniforme. Presenta dos caras entre las que se rellenó con cascotes y tierra, así como algunas piezas que ocupan toda la anchura de la pared.

Las piezas son lajas de diferentes materiales y forma irregular y, entre ellas, se localiza algún bolo de granito.

Inscripciones**Entrada**

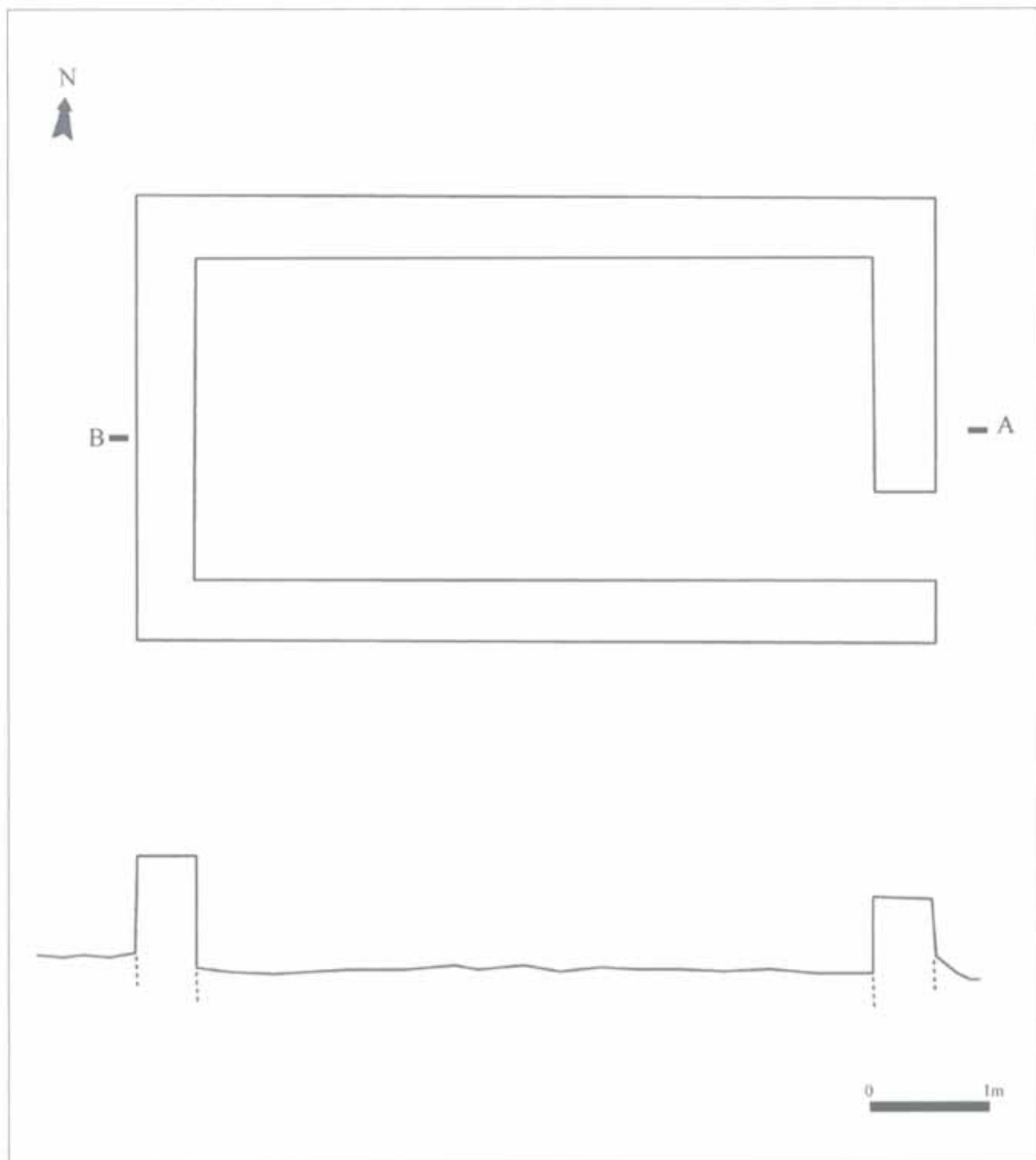
Jambas de paramento similar al del resto de los muros, quedando una de ellas bien conservada con 90 cm de altura.

CubiertaNo hay constancia No se conserva A 1 agua A 2 aguas Aterrazada Orientación Longitud **Elementos interiores****Bibliografía y Fuentes orales****Elementos exteriores****Estado de conservación****Actuaciones recomendadas** Limpieza Excavación Consolidación Reconstrucción didáctica**Urgencia**Alta Media Baja **Material mueble**Fecha Autores

CROQUIS


Nº de construcción

Nº de estructura




Nº de construcción

Nº de estructura



Jamba



Nº de construcción

Nº de estructura



Construcción N° 10



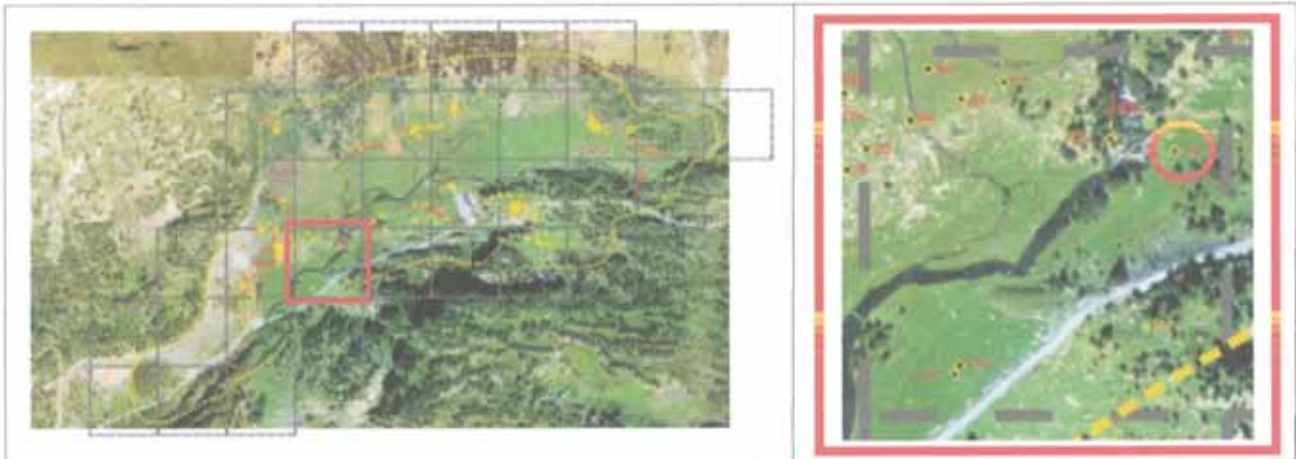
Estructuras que componen la construcción

1 estructura no determinada (10 a)

Descripción de la construcción y relación con otras

Se baraja la posibilidad de su adscripción a una etapa protohistórica, constituyendo una tipología por determinar, o a un momento histórico posterior con lo que su función podría tener que ver con la actividad ganadera.

No parece en relación con ninguna otra construcción cercana.

EMPLAZAMIENTO**Coordenadas**

UTM 31T CH X Y Altitud Margen de error

Municipio

Topónimo Mapa IGN

Catastro Polígono Parcela

Unidad Explotación Pastoral Rodal Monte U.P.

Acceso

Carretera A-139. Pista asfaltada hacia la Besurta. Campo a través.

Ubicación de la construcción

Cresta Collado Ladera Meseta Pie de roquedo Llano

Entorno natural

-Vegetación Pradera Bosque Pedregal

-Flora en las estructuras construidas

-Fauna en las estructuras construidas

-Hidrología Distancia

DESCRIPCIÓN (NO DETERMINADO)

Nº de construcción

Nº de estructura

Coordenadas extremo

UTM 31T CH X Y Altitud Margen de error

Coordenadas zona media

UTM 31T CH X Y Altitud Margen de error

Coordenadas extremo

UTM 31T CH X Y Altitud Margen de error

Situación

Detalle

Estructura de planta ovalada formada por un espacio rehundido interior rodeado por una elevación en forma de anillo culminado por una hilera de piedras hincadas y que en el lado W da paso a una ligera elevación del terreno.

Planta

Circular Rectangular Semicircular Cuadrada Ovalada Otra

Dimensiones Ext. X Int. X

Muros

Paramento Espesor medio

Simple alineamiento no continuo de piedras.

Materiales

Bibliografía y Fuentes orales

-ANDRÉS RUPÉREZ, Mª Teresa y MILLÁN SAN EMETERIO, Luis. "Nuevos vestigios megalíticos en el Pirineo Aragonés", *Bolskan* nº 10 (1993), pp.154 y 175.

Estado de conservación

Bueno. El interior se llena de vegetación estacionalmente.

Actuaciones recomendadas


| | |
|---|--|
| <input type="checkbox"/> Limpieza | Urgencia |
| <input checked="" type="checkbox"/> Excavación | Alta <input checked="" type="checkbox"/> |
| <input type="checkbox"/> Consolidación | Media <input type="checkbox"/> |
| <input type="checkbox"/> Reconstrucción didáctica | Baja <input type="checkbox"/> |

Fecha Autores

CROQUIS

Nº de construcción 10


Nº de estructura 10a



FOTOGRAFÍAS

Nº de construcción

Nº de estructura



Nº de construcción

Nº de estructura



Construcción N° 11



Estructuras que componen la construcción

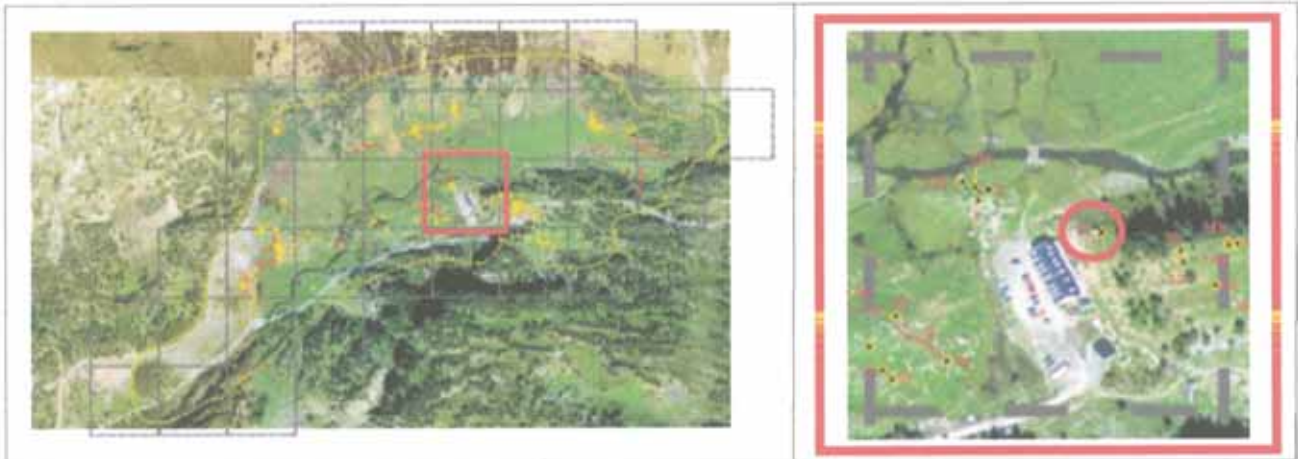
1 cabaña (11 a)

Descripción de la construcción y relación con otras

Estructura de planta circular, con interior ligeramente rehundido, apoyada en un gran bolo de granito y formada por un muro bastante deteriorado y que apenas sobresale del suelo.

Se encuentra al borde de una fuerte pendiente por lo que domina desde lo alto la llanada del Pllan del Hospital.

EMPLAZAMIENTO



Coordenadas

UTM 31T CH X Y Altitud Margen de error

Municipio

Topónimo Mapa IGN

Catastro Polígono Parcela

Unidad Explotación Pastoral Rodal Monte U.P.

Acceso

Carretera A-139. Pista asfaltada hacia la Besurta. Desvío hacia el Hospital de Benasque. Senda que asciende hacia la Pileta el Cobarcho.

Ubicación de la construcción

Cresta Collado Ladera Meseta Pie de roquedo Llano

Entorno natural

-Vegetación Pradera Bosque Pedregal

-Flora en las estructuras construidas

-Fauna en las estructuras construidas

-Hidrología Distancia

DESCRIPCIÓN (CABAÑA)

Nº de construcción Nº de estructura

Coordenadas

UTM 31T CH X Y Altitud Margen de error Situación

Planta

Circular Rectangular Semicircular Cuadrada Ovalada Otra Dimensiones Ext. X Int. X

Muros

Paramento Espesor medio

Materiales

Inscripciones

Entrada

Cubierta

No hay constancia No se conserva A 1 agua A 2 aguas Aterrazada Orientación Longitud

Elementos interiores

Bibliografía y Fuentes orales

Elementos exteriores

Estado de conservación

Actuaciones recomendadas

- | | |
|---|--------------------------------|
| <input type="checkbox"/> Limpieza | Urgencia |
| <input type="checkbox"/> Excavación | Alta <input type="checkbox"/> |
| <input type="checkbox"/> Consolidación | Media <input type="checkbox"/> |
| <input type="checkbox"/> Reconstrucción didáctica | Baja <input type="checkbox"/> |

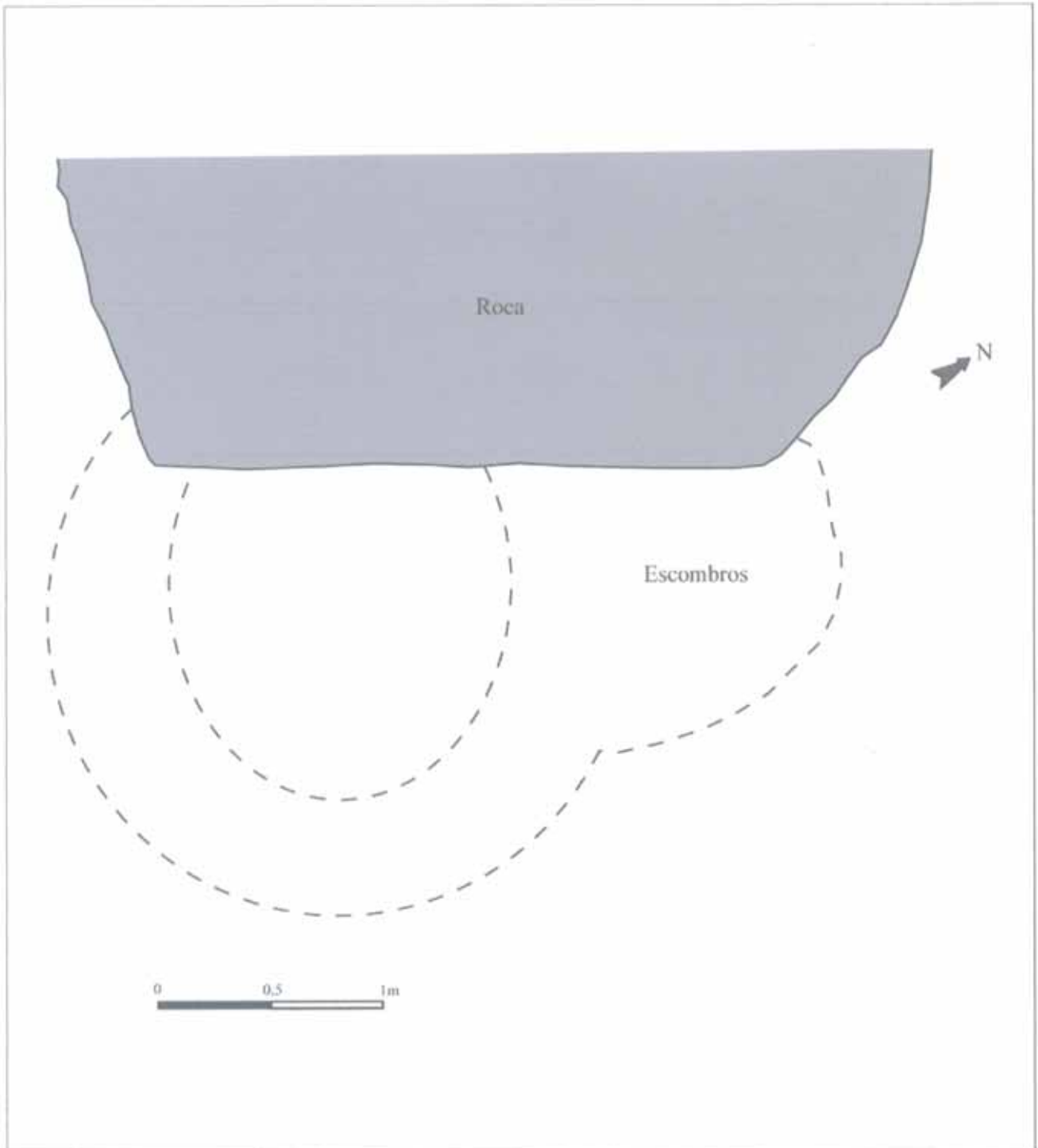
Material mueble

Fecha Autores

CROQUIS

Nº de construcción 11

Nº de estructura 11a





Construcción N° 12

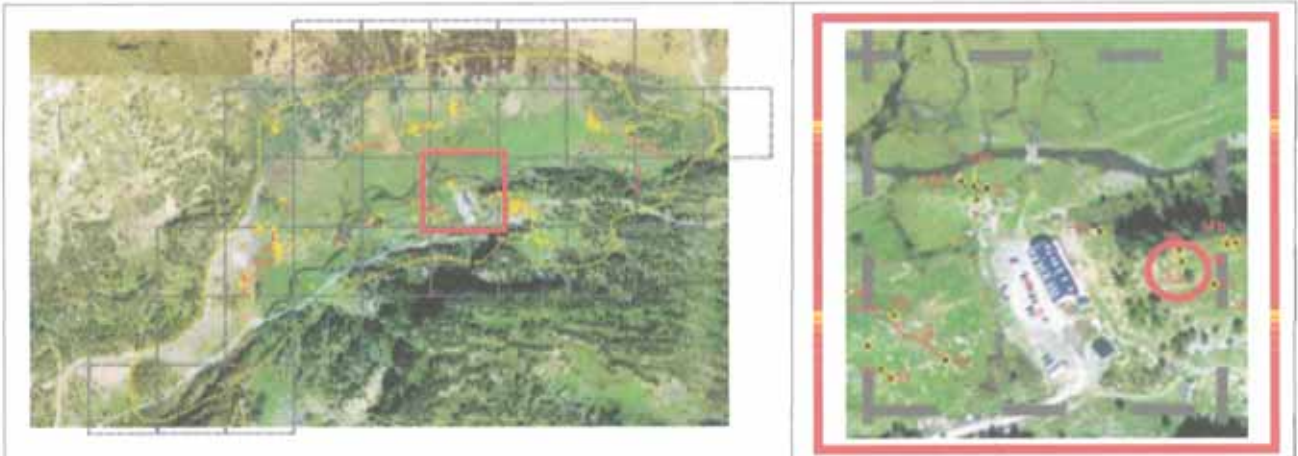


Estructuras que componen la construcción

1 cabaña (12 a)

Descripción de la construcción y relación con otras

Cabaña de planta rectangular, apoyada en el lado de la pendiente en una roca natural recrecida en altura por un muro.
Se encuentra en una zona ligeramente elevada y con buena visibilidad sobre el Tusal del Vado y el Cobarcho del Hospital.
Está muy cerca, en un nivel algo inferior, de otra cabaña (Constr. 16a).

EMPLAZAMIENTO**Coordenadas**

UTM 31T CH X Y Altitud Margen de error

Municipio

Topónimo Mapa IGN

Catastro Polígono Parcela

Unidad Explotación Pastoral Rodal Monte U.P.

Acceso

Carretera A-139. Pista asfaltada hacia la Besurta. Desvío hacia el Hospital de Benasque. Senda que asciende hacia la Pileta el Cobarcho.

Ubicación de la construcción

Cresta Collado Ladera Meseta Pie de roquedo Llano

Entorno natural

-Vegetación Pradera Bosque Pedregal

-Flora en las estructuras construidas

-Fauna en las estructuras construidas

-Hidrología Distancia

DESCRIPCIÓN (CABAÑA)

Nº de construcción Nº de estructura

Coordenadas

UTM 31T CH X Y Altitud Margen de error Situación

Planta

Circular Rectangular Semicircular Cuadrada Ovalada Otra Dimensiones Ext. X Int. X

Muros

Paramento Espesor medio

Materiales

De piedra seca, bien aparejado. Tres de los muros son de doble cara y con el interior relleno con piedras pequeñas. El del lado N se levanta sobre una roca que sobresale y con una sola cara a la vista se integra en la ladera.

Las piezas son losas de esquistos bien colocados en las esquinas, y algunas lajas de pizarra y pequeños bolos de granito.

Inscripciones

Entrada

Cubierta

No hay constancia No se conserva A 1 agua A 2 aguas Aterrazada Orientación Longitud

Elementos interiores

Bibliografía y Fuentes orales

Elementos exteriores

Estado de conservación

Ruina, el muro del lado W ha quedado hundido debajo de un gran bolo de granito desprendido.

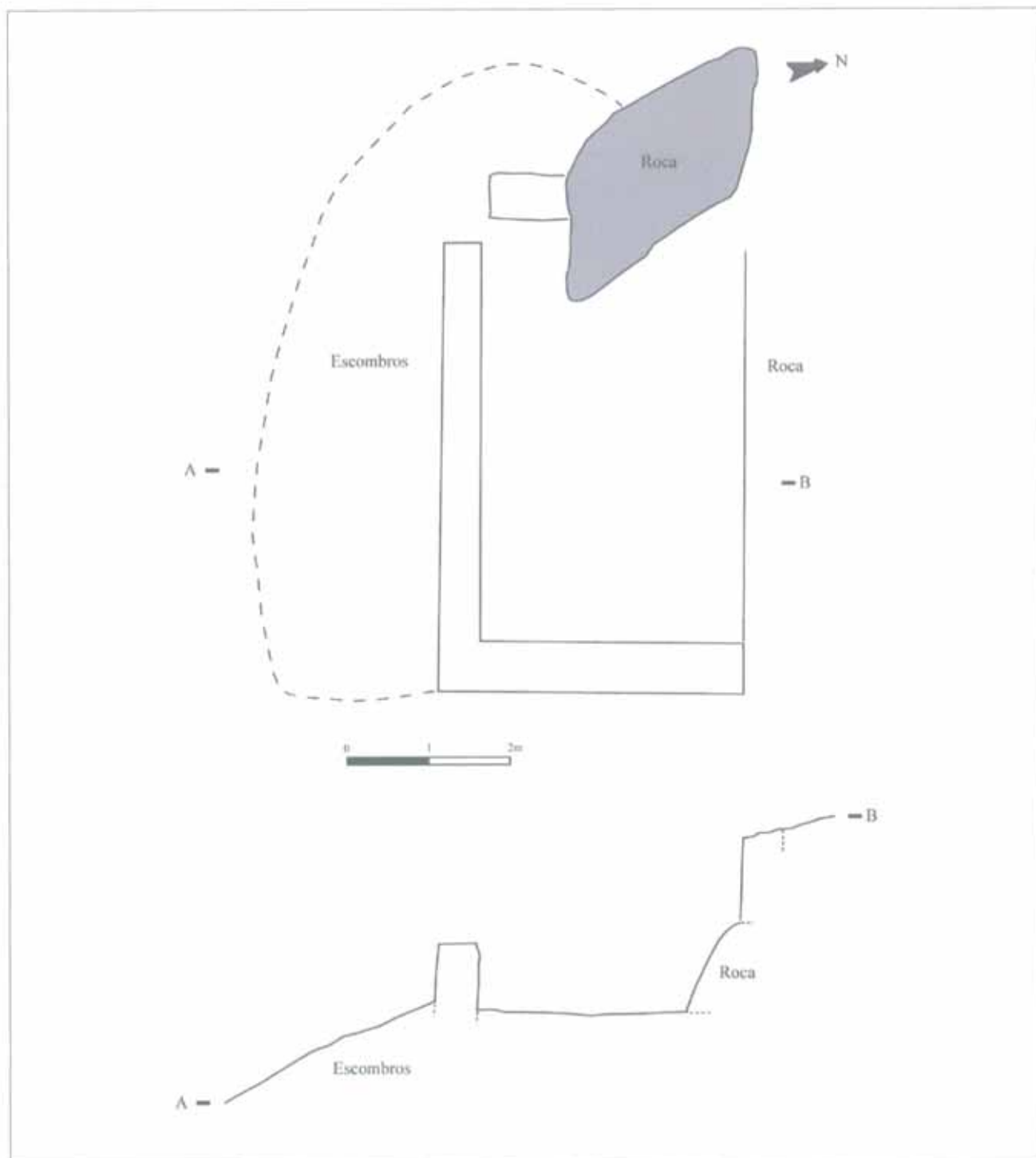
Actuaciones recomendadas

- | | |
|---|--|
| <input type="checkbox"/> Limpieza | Urgencia |
| <input checked="" type="checkbox"/> Excavación | Alta <input checked="" type="checkbox"/> |
| <input type="checkbox"/> Consolidación | Media <input type="checkbox"/> |
| <input type="checkbox"/> Reconstrucción didáctica | Baja <input type="checkbox"/> |

Material mueble

Hallado fragmento de vaso de cristal de tipo tubo con paredes de considerable grosor, posiblemente del siglo XX.

Fecha Autores





Nº de construcción 12

Nº de estructura 12a



Nº de construcción 12

Nº de estructura 12a



Construcción N° 13



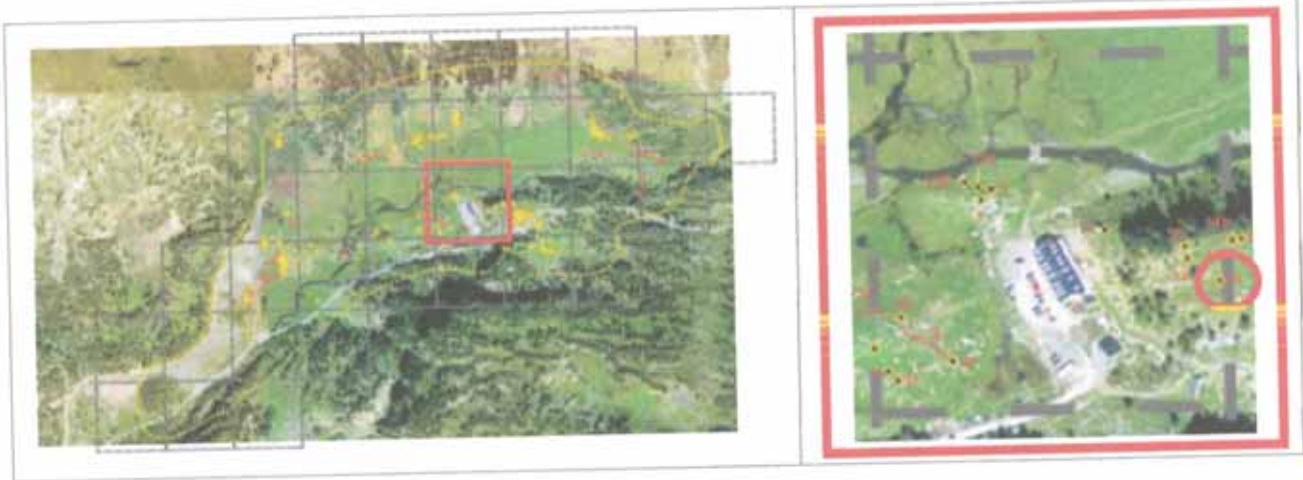
Estructuras que componen la construcción

1 recinto (13 a)

Descripción de la construcción y relación con otras

Recinto (o posible cabaña de gran tamaño) con interior inclinado, muros de gran grosor y un posible escalón en descenso delante de la entrada.
Se encuentra cerca de una cabaña rectangular (Constr. 12).

EMPLAZAMIENTO



Coordenadas

UTM 31T CH X Y Altitud Margen de error

Municipio

Topónimo Mapa IGN

Catastro Polígono Parcela

Unidad Explotación Pastoril Rodal Monte U.P.

Acceso

Carretera A-139. Pista asfaltada hacia la Besurta. Desvío hacia el Hospital de Benasque. Senda que asciende hacia la Plleta el Cobarcho.

Ubicación de la construcción

Cresta Collado Ladera Meseta Pie de roquedo Llano

Entorno natural

-Vegetación Pradera Bosque Pedregal

-Flora en las estructuras construidas

-Fauna en las estructuras construidas

-Hidrología Distancia

DESCRIPCIÓN (RECINTO)

Nº de construcción Nº de estructura

Coordenadas extremo

UTM 31T CH X Y Altitud Margen de error

Coordenadas zona media

UTM 31T CH X Y Altitud Margen de error

Coordenadas extremo

UTM 31T CH X Y Altitud Margen de error Situación

Planta

Circular Rectangular Semicircular Cuadrada Ovalada Otra Dimensiones Ext. X Int. X Superficie

Muros

Paramento Espesor medio

De piedra seca. Se intercalan enormes bolos y fragmentos de muro a doble cara con cascotes en el interior, además de en los lados W, N y S simple alineamiento con algunos ripios.

Materiales

Bolos de granito de tamaño mediano y grande.

Accesos

Una entrada en el lado W, que abre a favor de la pendiente y en una de cuyas jambas se encaja una pieza posiblemente trabajada. Anchura del acceso: 1,20 m.

Bibliografía y Fuentes orales

Cabaña

Estado de conservación

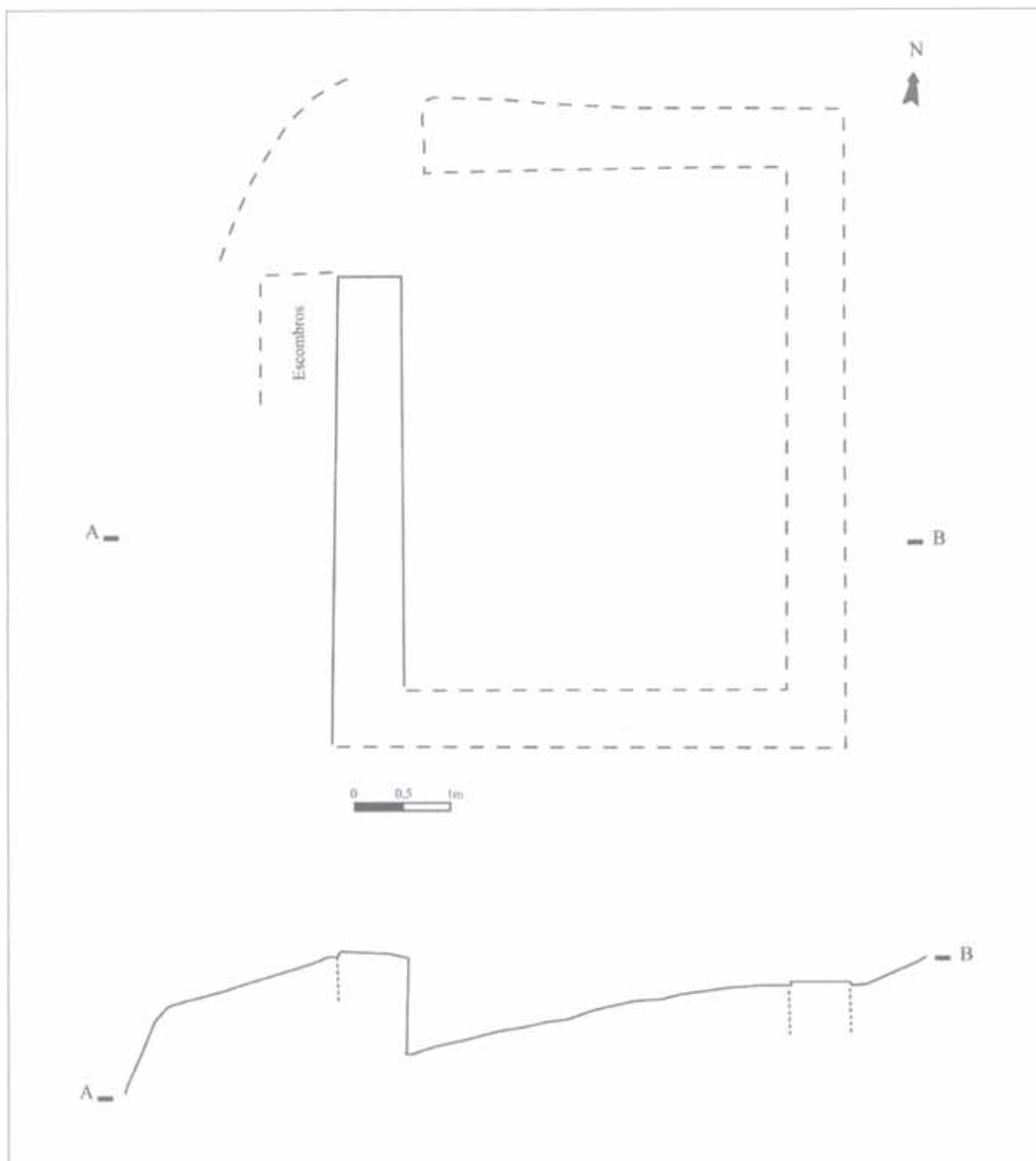
Ruina.

Material mueble

Actuaciones recomendadas

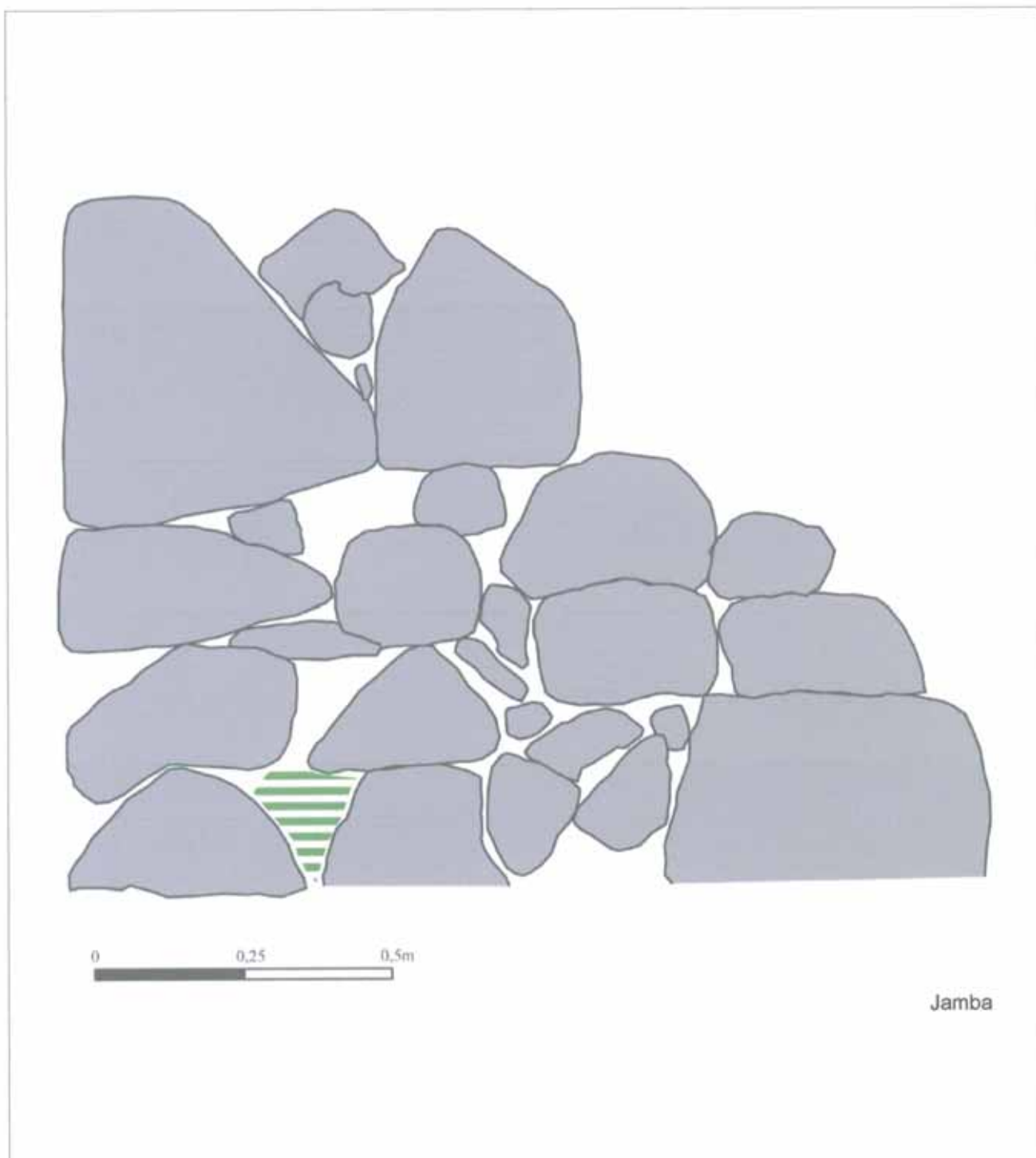
- | | |
|---|--------------------------------|
| <input type="checkbox"/> Limpieza | Urgencia |
| <input type="checkbox"/> Excavación | Alta <input type="checkbox"/> |
| <input type="checkbox"/> Consolidación | Media <input type="checkbox"/> |
| <input type="checkbox"/> Reconstrucción didáctica | Baja <input type="checkbox"/> |

Fecha Autores



Nº de construcción 13

Nº de estructura 13a





Nº de construcción 13

Nº de estructura 13a



Nº de construcción

Nº de estructura



Construcción Nº 14



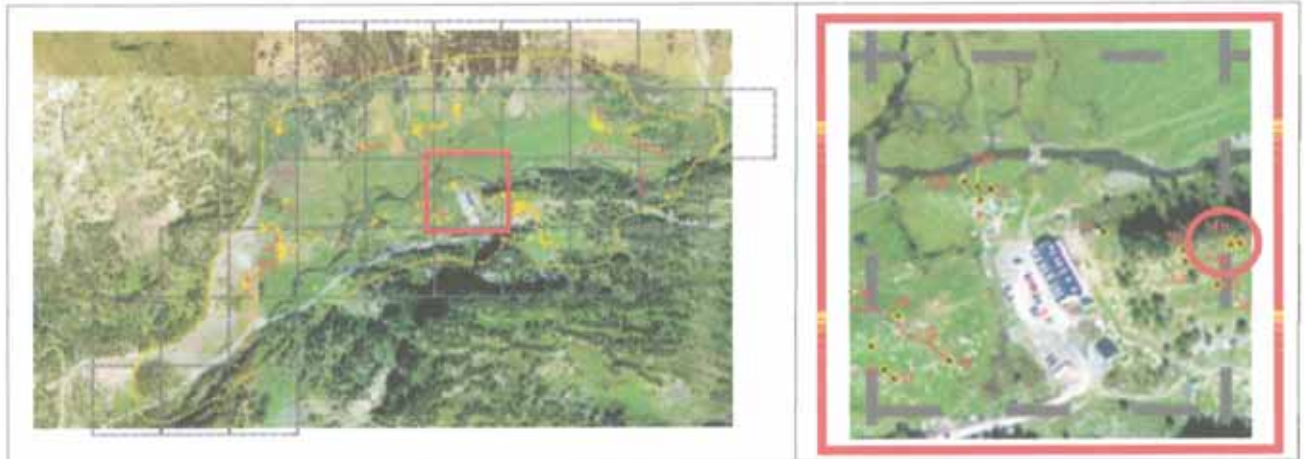
Estructuras que componen la construcción

3 cabañas (14 a, 14 b, 14 c)

Descripción de la construcción y relación con otras

Acumulación y superposición de tres estructuras, posiblemente cabañas o refugios, de las que la superior y más reciente (Estr. 14a) parece responder al modelo de puesto de vigilancia militar.

Se ha considerado, además, la posibilidad de que alguna de ellas pudiera responder al basamento de un monolito dibujado a finales del siglo XIX.

EMPLAZAMIENTO**Coordenadas**

UTM 31T CH X Y Altitud Margen de error

Municipio

Topónimo Mapa IGN

Catastro Polígono Parcela

Unidad Explotación Pastoral Rodal Monte U.P.

Acceso

Carretera A-139. Pista asfaltada hacia la Besurta. Desvío hacia el Hospital de Benasque. Senda que asciende hacia la Plleta el Cobarcho.

Ubicación de la construcción

Cresta Collado Ladera Meseta Pie de roquedo Llano

Entorno natural

-Vegetación Pradera Bosque Pedregal

-Flora en las estructuras construidas

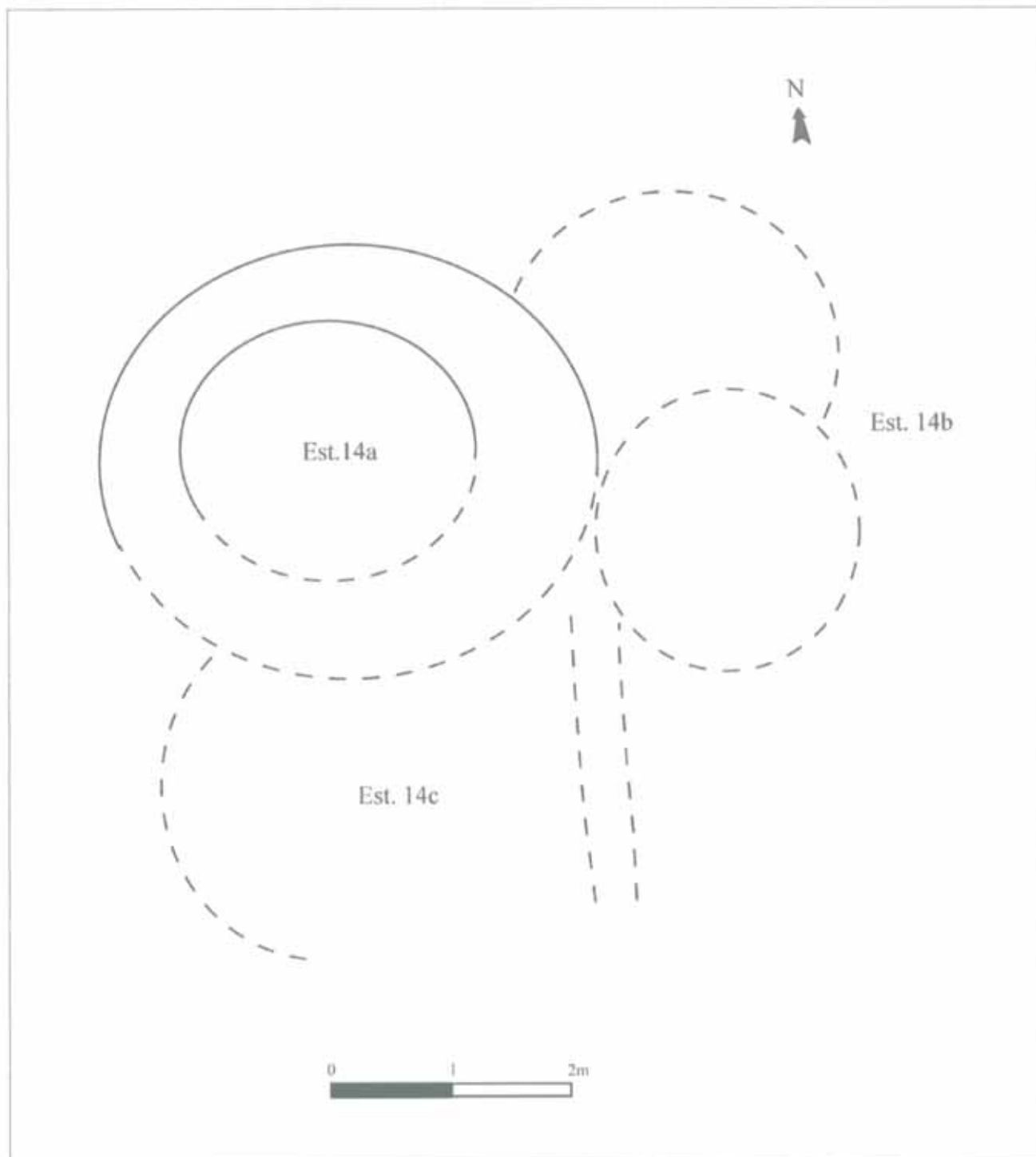
-Fauna en las estructuras construidas

-Hidrología Distancia

CROQUIS

Nº de construcción

Nº de estructura



Nº de construcción

DESCRIPCIÓN (CABAÑA)

Nº de estructura

Coordenadas

UTM 31T CH X Y

Altitud

Margen de error

Situación

Planta

Circular Rectangular Semicircular Cuadrada Ovalada Otra

Dimensiones Ext. X Int. X

Muros

Paramento Espesor medio

Materiales

Algún fragmento es de doble cara.

Bolos de granito de tamaño mediano y grande.

Inscripciones

Entrada

Cubierta

No hay constancia No se conserva

A 1 agua A 2 aguas Aterrazada

Orientación

Longitud

Elementos interiores

Bibliografía y Fuentes orales

Elementos exteriores

Estado de conservación

Estructura arrasada.

Material mueble

Actuaciones recomendadas

| | |
|---|---|
| <input checked="" type="checkbox"/> Limpieza | Urgencia |
| <input checked="" type="checkbox"/> Excavación | Alta <input type="checkbox"/> |
| <input type="checkbox"/> Consolidación | Media <input checked="" type="checkbox"/> |
| <input type="checkbox"/> Reconstrucción didáctica | Baja <input type="checkbox"/> |

Fecha Autores

FOTOGRAFÍAS

Nº de construcción 14

Nº de estructura 14a



Nº de construcción

DESCRIPCIÓN (CABAÑA)

Nº de estructura

Coordenadas

UTM 31T CH X Y

Altitud

Margen de error

Situación

Planta

Circular Rectangular Semicircular Cuadrada Ovalada Otra

Dimensiones Ext. X Int. X

Muros

Paramento Espesor medio

Materiales

Acumulación ligeramente cónica de piedras, de unos 70 cm de altura, más un pequeño recinto o cabaña delimitada por una hilera de piedras que sobresalen del suelo.

Bolos de granito de mediano y gran tamaño.

Inscripciones

Entrada

Cubierta

No hay constancia No se conserva

A 1 agua A 2 aguas Aterrazada

Orientación

Longitud

Elementos interiores

Bibliografía y Fuentes orales

Elementos exteriores

Estado de conservación

Estructura arrasada.

Material mueble

Actuaciones recomendadas

| | |
|---|---|
| <input checked="" type="checkbox"/> Limpieza | Urgencia |
| <input checked="" type="checkbox"/> Excavación | Alta <input type="checkbox"/> |
| <input type="checkbox"/> Consolidación | Media <input checked="" type="checkbox"/> |
| <input type="checkbox"/> Reconstrucción didáctica | Baja <input type="checkbox"/> |

Fecha Autores



Nº de construcción

DESCRIPCIÓN (CABAÑA)

Nº de estructura

Coordenadas

UTM 31T CH X Y

Altitud

Margen de error

Situación

Planta

Circular Rectangular Semicircular Cuadrada Ovalada Otra

Dimensiones Ext. X Int. X

Muros

Paramento Espesor medio

Materiales

Línea de piedras de una sola cara y bien insertas en el suelo.

Bolos de granito de tamaño mediano y grande.

Inscripciones

Entrada

Cubierta

No hay constancia No se conserva

A 1 agua A 2 aguas Aterrazada

Orientación

Longitud

Elementos interiores

Bibliografía y Fuentes orales

Elementos exteriores

Estado de conservación

Estructura arrasada.

Actuaciones recomendadas

| | |
|---|---|
| <input checked="" type="checkbox"/> Limpieza | Urgencia |
| <input checked="" type="checkbox"/> Excavación | Alta <input type="checkbox"/> |
| <input type="checkbox"/> Consolidación | Media <input checked="" type="checkbox"/> |
| <input type="checkbox"/> Reconstrucción didáctica | Baja <input type="checkbox"/> |

Material mueble

Fecha Autores


FOTOGRAFÍAS

Nº de construcción 14

Nº de estructura 14c



Construcción N° 15



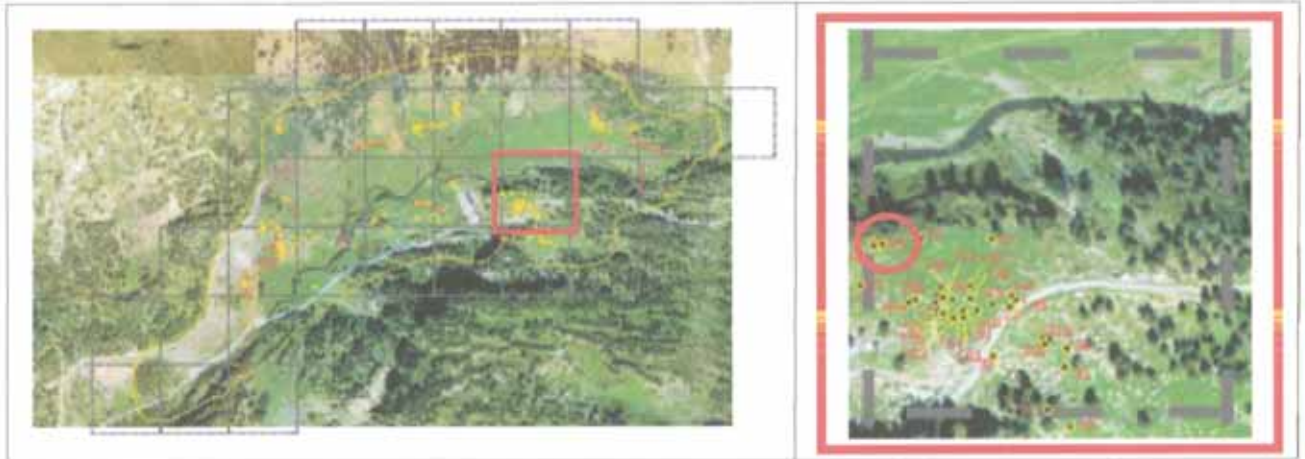
Estructuras que componen la construcción

1 cabaña (15 a)

Descripción de la construcción y relación con otras

Restos muy poco visibles de una cabaña de forma aproximadamente circular, con el interior ligeramente rehundido, y situada en una cresta que goza de buena visión sobre el conjunto del Pllan del Hospital.

Se encuentra a 1,5 m de una cabaña (Constr. 14).

EMPLAZAMIENTO**Coordenadas**

UTM 31T CH X Y Altitud Margen de error

Municipio

Topónimo Mapa IGN

Catastro Polígono Parcela

Unidad Explotación Pastoral Rodal Monte U.P.

Acceso

Carretera A-139. Pista asfaltada hacia la Besurta. Desvío hacia el Hospital de Benasque. Senda que asciende hacia la Pileta el Cobarcho.

Ubicación de la construcción

Cresta Collado Ladera Meseta Pie de roquedo Llano

Entorno natural

-Vegetación Pradera Bosque Pedregal

-Flora en las estructuras construidas

-Fauna en las estructuras construidas

-Hidrología Distancia

Nº de construcción

DESCRIPCIÓN (CABAÑA)

Nº de estructura

Coordenadas

UTM 31T CH X Y

Altitud

Margen de error

Situación

Planta

Circular Rectangular Semicircular Cuadrada Ovalada Otra

Dimensiones Ext. X Int. X

Muros

Paramento Espesor medio

Materiales

De una sola cara, con piezas alineadas ofreciendo una cara al interior y otra al exterior.

Bolos de granito de gran tamaño.

Inscripciones

Entrada

Cubierta

No hay constancia No se conserva

A 1 agua A 2 aguas Aterrazada

Orientación

Longitud

Elementos interiores

Bibliografía y Fuentes orales

Elementos exteriores

Estado de conservación

Construcción arrasada, y casi oculta por la vegetación.

Actuaciones recomendadas

| | |
|---|--------------------------------|
| <input type="checkbox"/> Limpieza | Urgencia |
| <input type="checkbox"/> Excavación | Alta <input type="checkbox"/> |
| <input type="checkbox"/> Consolidación | Media <input type="checkbox"/> |
| <input type="checkbox"/> Reconstrucción didáctica | Baja <input type="checkbox"/> |

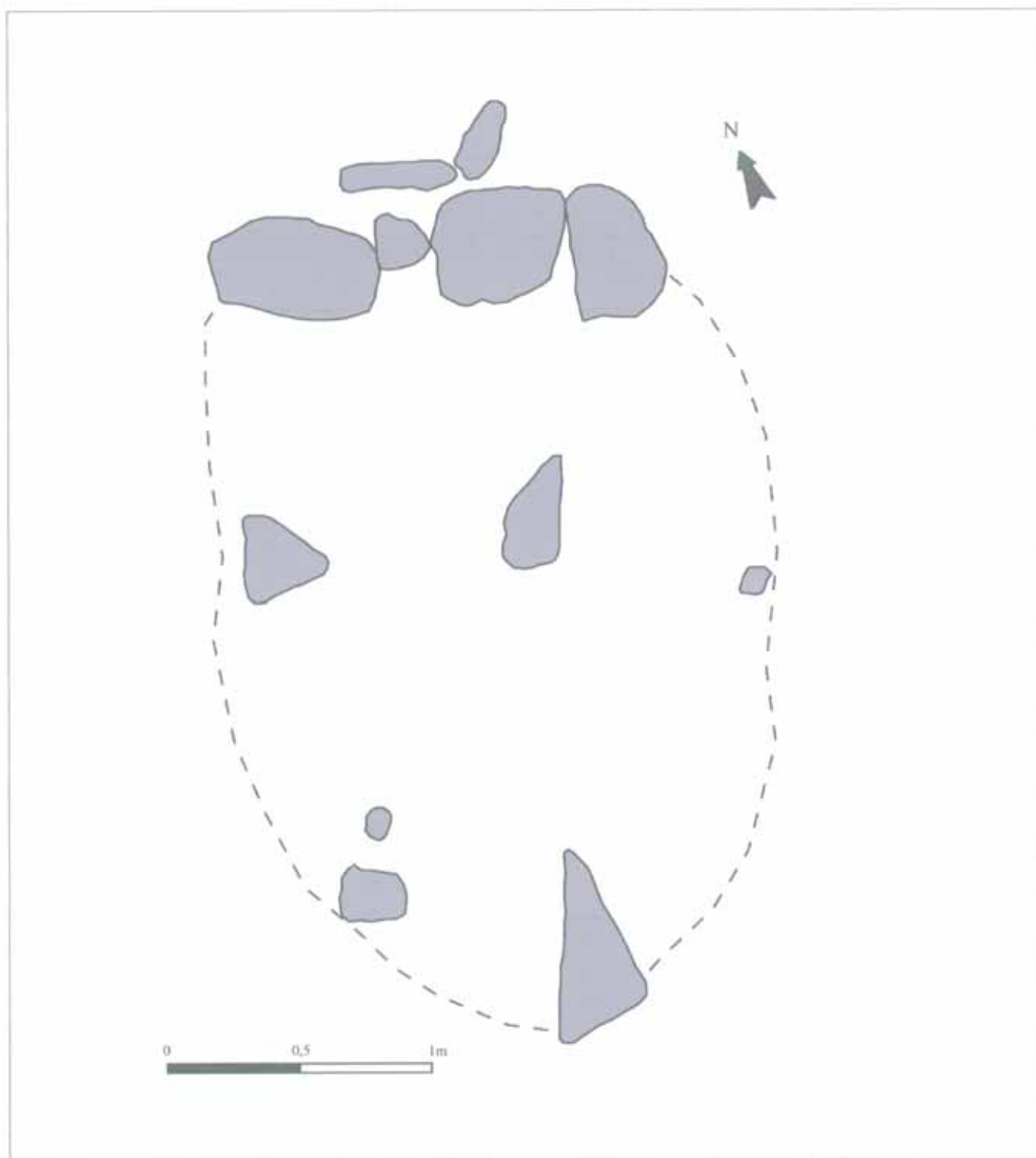
Material mueble

Fecha Autores

CROQUIS

Nº de construcción 15

Nº de estructura 15a




FOTOGRAFÍAS

Nº de construcción

Nº de estructura



Construcción N° 16



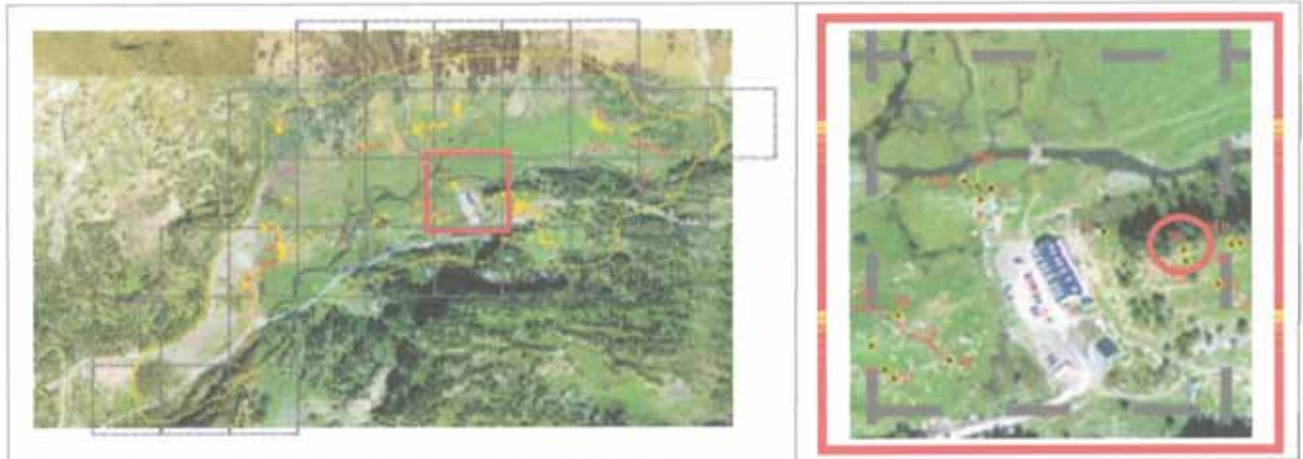
Estructuras que componen la construcción

1 cabaña (16 a)

Descripción de la construcción y relación con otras

Pequeño refugio circular con interior ligeramente rehundido, delimitado por muros no siempre reconocibles y que aprovecha una gran roca de granito en el lado SE. Se encuentra a unos 4 m de una cabaña (Constr. 11) y en la misma cresta en que se sitúa otra construcción (Constr. 14).

EMPLAZAMIENTO



Coordenadas

UTM 31T CH X Y Altitud Margen de error

Municipio

Topónimo Mapa IGN

Catastro Polígono Parcela

Unidad Explotación Pastoral Rodal Monte U.P.

Acceso

Carretera A-139. Pista asfaltada hacia la Besurta. Desvío hacia el Hospital de Benasque. Senda que asciende hacia la Pileta el Cobarcho.

Ubicación de la construcción

Cresta Collado Ladera Meseta Pie de roquedo Llano

Entorno natural

-Vegetación Pradera Bosque Pedregal

-Flora en las estructuras construidas

-Fauna en las estructuras construidas

-Hidrología Distancia

Nº de construcción **DESCRIPCIÓN (CABAÑA)**Nº de estructura **Coordenadas**UTM 31T CH X Y Altitud Margen de error Situación **Planta**Circular Rectangular Semicircular Cuadrada Ovalada Otra Dimensiones Ext. X Int. X **Muros**Paramento Espesor medio **Materiales**

De doble cara en el lado E, con cascotes en la parte interior. Algunas piezas ocupan toda la anchura de la pared a modo de llave. Llegan a alcanzar 65 cm de altura. El resto queda bastante irreconocible.

Bolos y gruesas placas de granito y losas de esquisto o pizarra.

Inscripciones

Entrada

CubiertaNo hay constancia No se conserva A 1 agua A 2 aguas Aterrazada Orientación Longitud

Elementos interiores

Bibliografía y Fuentes orales

Elementos exteriores

Estado de conservación

Ruina, y casi oculta por desprendimientos y la vegetación.

Actuaciones recomendadas

| | |
|---|--------------------------------|
| <input type="checkbox"/> Limpieza | Urgencia |
| <input type="checkbox"/> Excavación | Alta <input type="checkbox"/> |
| <input type="checkbox"/> Consolidación | Media <input type="checkbox"/> |
| <input type="checkbox"/> Reconstrucción didáctica | Baja <input type="checkbox"/> |


Material mueble

Fecha Autores

CROQUIS

Nº de construcción 16

Nº de estructura 16a






Nº de construcción 16

Nº de estructura 16a



Construcción Nº 17



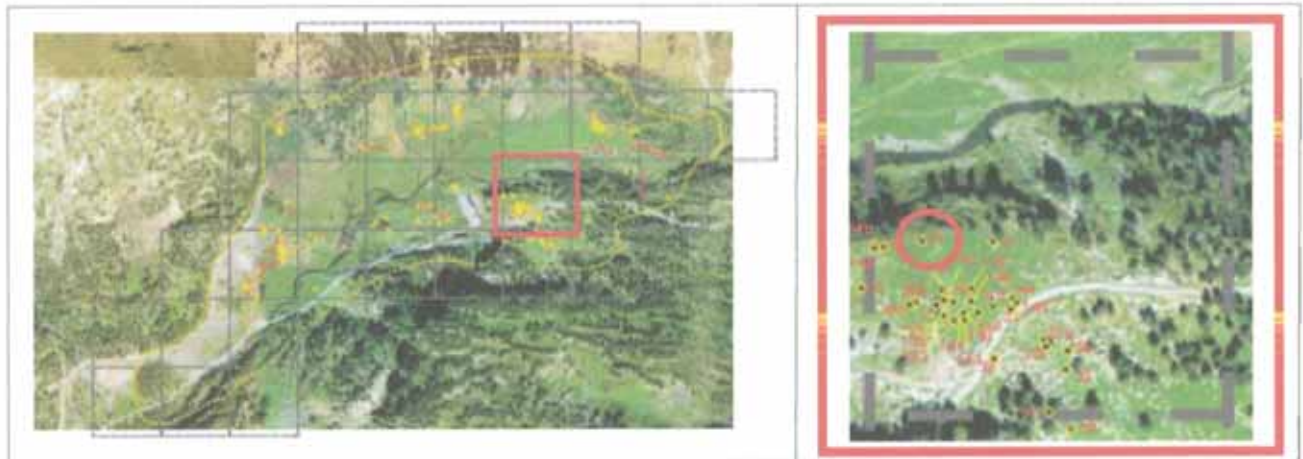
Estructuras que componen la construcción

1 cabaña (17 a)

Descripción de la construcción y relación con otras

Restos muy poco visibles de una cabaña de forma aproximadamente circular, con el interior ligeramente rehundido, y situada en una cresta que goza de buena visión sobre el conjunto del Pllan del Hospital.

Se encuentra a 1,5 m de una cabaña (Constr. 14).

EMPLAZAMIENTO**Coordenadas**

UTM 31T CH X Y Altitud Margen de error

Municipio

Topónimo Mapa IGN

Catastro Polígono Parcela

Unidad Explotación Pastoral Rodal Monte U.P.

Acceso

Carretera A-139. Pista asfaltada hacia la Besurta. Desvío hacia el Hospital de Benasque. Senda que asciende hacia la Pileta el Cobarcho. Campo a través.

Ubicación de la construcción

Cresta Collado Ladera Meseta Pie de roquedo Llano

Entorno natural

-Vegetación Pradera Bosque Pedregal

-Flora en las estructuras construidas

-Fauna en las estructuras construidas

-Hidrología Distancia

Nº de construcción

DESCRIPCIÓN (CABAÑA)

Nº de estructura

Coordenadas

UTM 31T CH X Y

Altitud

Margen de error

Situación

Planta

Circular Rectangular Semicircular Cuadrada Ovalada Otra

Dimensiones Ext. X Int. X

Muros

Paramento Espesor medio

Materiales

Simple alineamiento de piedras que sobresalen del suelo.

Bolos de granito de gran tamaño.

Inscripciones

Entrada

Cubierta

No hay constancia No se conserva

A 1 agua A 2 aguas Aterrazada

Orientación

Longitud

Elementos interiores

Bibliografía y Fuentes orales

Elementos exteriores

Estado de conservación

Construcción arrasada.

Actuaciones recomendadas

Limpieza

Excavación

Consolidación

Reconstrucción didáctica

Urgencia

Alta

Media

Baja

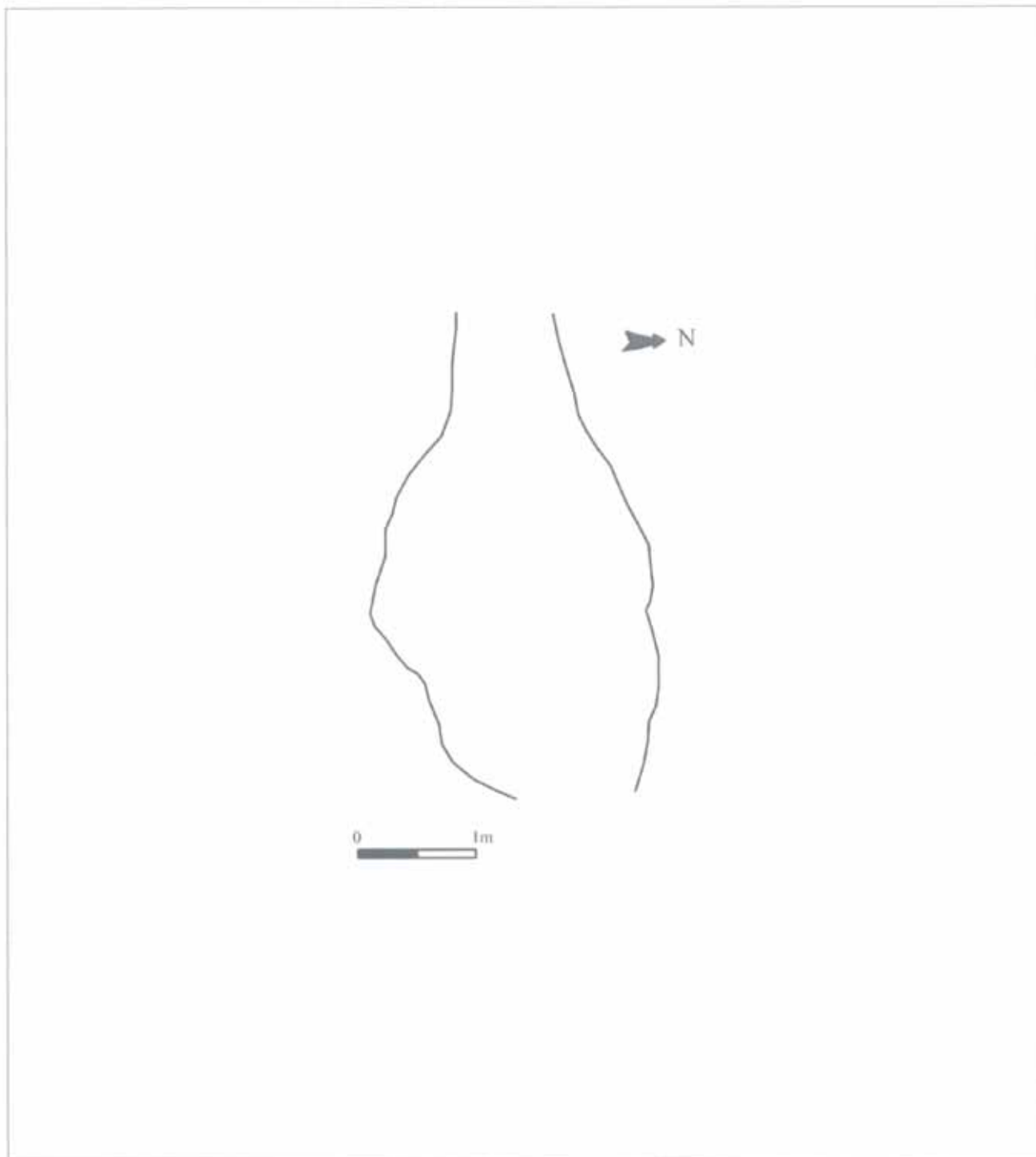
Material mueble

Fecha Autores

CROQUIS

Nº de construcción


Nº de estructura



FOTOGRAFÍAS

Nº de construcción 17

Nº de estructura 17a



Construcción N° 18



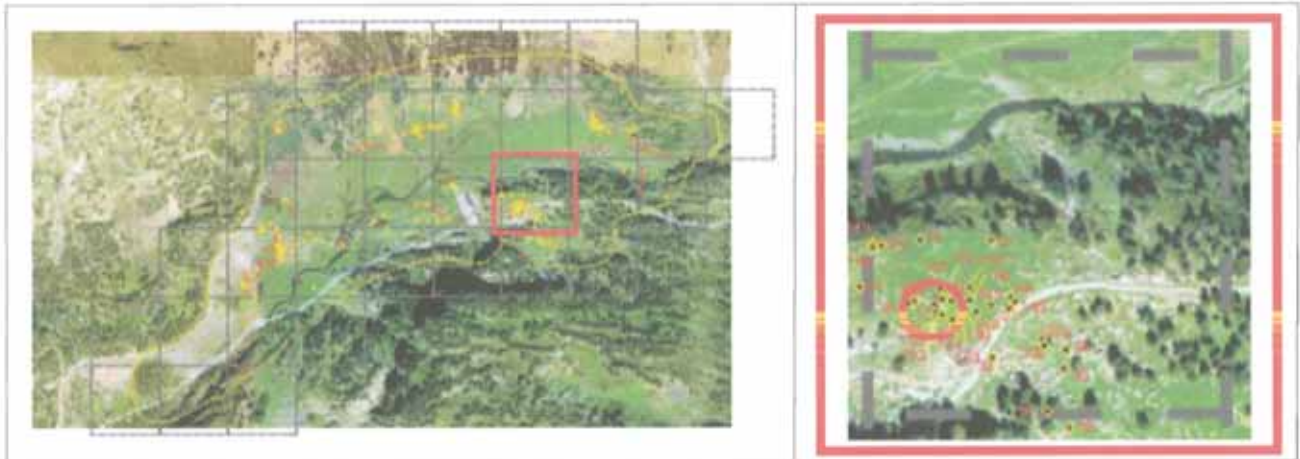
Estructuras que componen la construcción

1 cabaña (18 a)

Descripción de la construcción y relación con otras

Construcción aproximadamente circular, con el interior rehundido, que cuenta con un pequeño corredor de entrada y que se apoya en una gran roca en su extremo E. Se sitúa en la cima de un promontorio que domina hacia el N parte del Pllan del Hospital y hacia el S la pequeña vaguada por la que transcurre la pista asfaltada. Se encuentra muy cerca del muro de otra estructura (Constr. 19).

EMPLAZAMIENTO



Coordenadas

UTM 31T CH X Y Altitud Margen de error

Municipio

Topónimo Mapa IGN

Catastro Polígono Parcela

Unidad Explotación Pastoral Rodal Monte U.P.

Acceso

Ubicación de la construcción

Cresta Collado Ladera Meseta Pie de roquedo Llano

Entorno natural

-Vegetación Pradera Bosque Pedregal

-Flora en las estructuras construidas

-Fauna en las estructuras construidas

-Hidrología Distancia

Nº de construcción **DESCRIPCIÓN (CABAÑA)**Nº de estructura **Coordenadas**UTM 31T CH X Y Altitud Margen de error Situación **Planta**Circular Rectangular Semicircular Cuadrada Ovalada Otra Dimensiones Ext. X Int. X **Muros**Paramento Espesor medio **Materiales**

De piedra seca y dos caras, incluye algunos bloques de gran tamaño, con alguna pieza que abarca toda la anchura del muro a modo de llave.

Bolos de granito de todos los tamaños, algunos de ellos desgajados.

Inscripciones**Entrada**

Las jambas aprovechan el final del muro y la cara plana de un fragmento desgajado de gran bolo de granito.

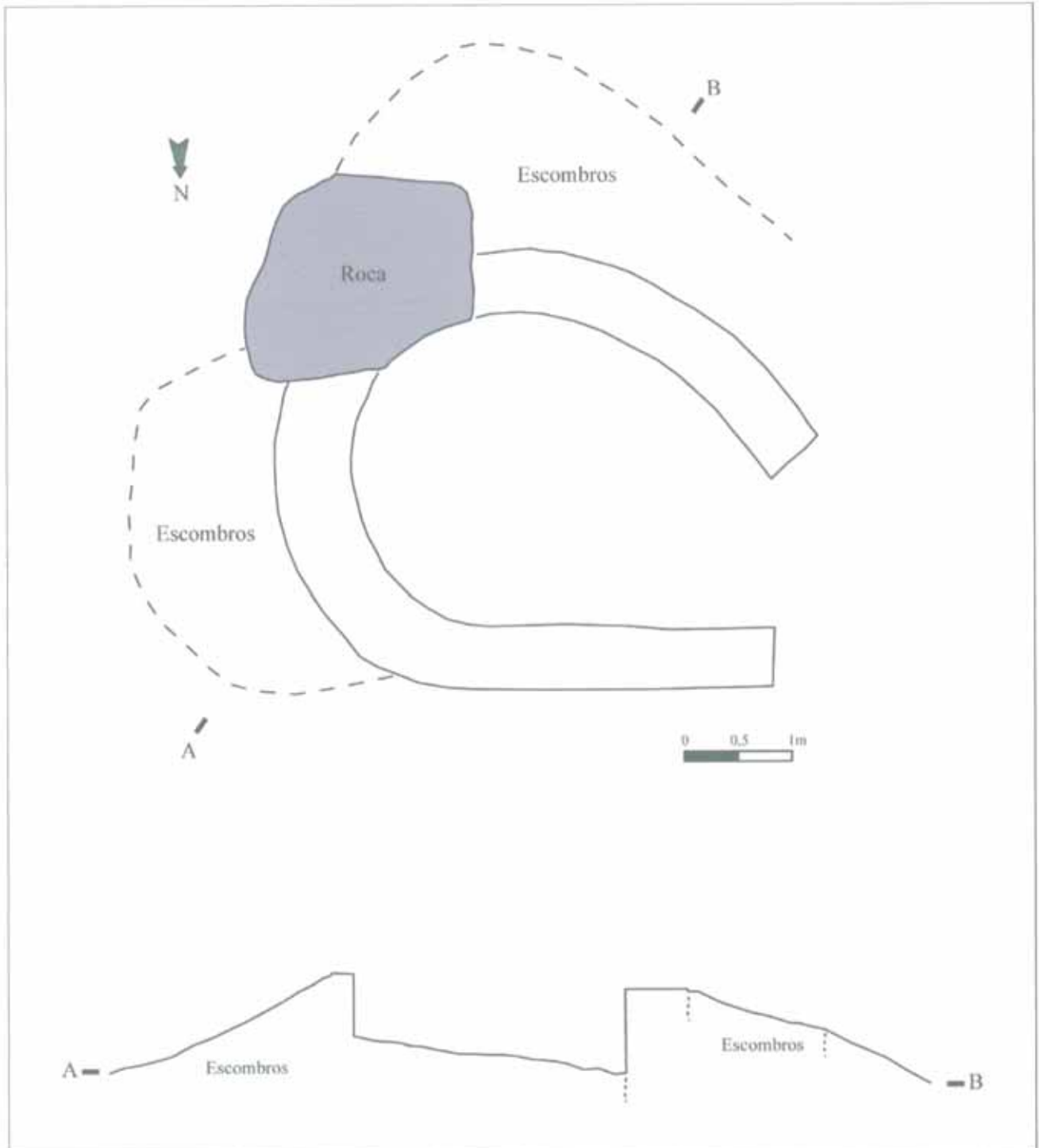
CubiertaNo hay constancia No se conserva A 1 agua A 2 aguas Aterrazada Orientación Longitud **Elementos interiores****Bibliografía y Fuentes orales****Elementos exteriores****Estado de conservación**

Ruina.

Actuaciones recomendadas

- | | |
|---|--------------------------------|
| <input type="checkbox"/> Limpieza | Urgencia |
| <input type="checkbox"/> Excavación | Alta <input type="checkbox"/> |
| <input type="checkbox"/> Consolidación | Media <input type="checkbox"/> |
| <input type="checkbox"/> Reconstrucción didáctica | Baja <input type="checkbox"/> |

Material muebleFecha Autores






Nº de construcción 18

Nº de estructura 18a



Construcción N° 19



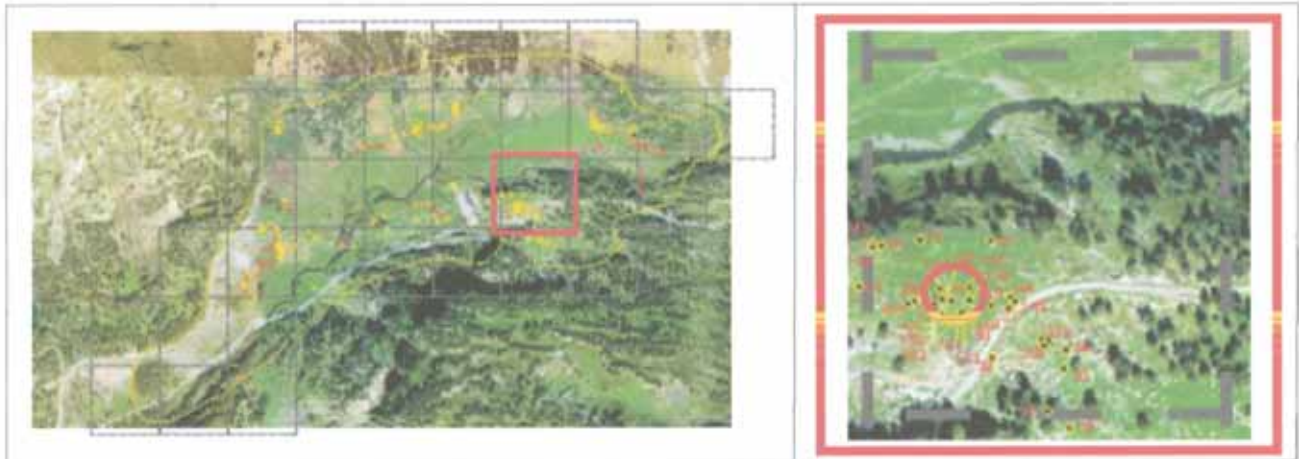
Estructuras que componen la construcción

1 muro (19 a)

Descripción de la construcción y relación con otras

Muro de grandes piedras alineadas que arranca de una cabaña (Constr. 18) por el extremo E.

EMPLAZAMIENTO



Coordenadas

UTM 31T CH X Y Altitud Margen de error

Municipio

Topónimo Mapa IGN

Catastro Polígono Parcela

Unidad Explotación Pastoral Rodal Monte U.P.

Acceso

Ubicación de la construcción

Cresta Collado Ladera Meseta Pie de roquedo Llano

Entorno natural

-Vegetación Pradera Bosque Pedregal

-Flora en las estructuras construidas

-Fauna en las estructuras construidas

-Hidrología Distancia

DESCRIPCIÓN (MURO)

Nº de construcción Nº de estructura

Coordenadas

UTM 31T CH X Y Altitud Margen de error Situación Paramento Espesor medio

Parece de doble cara en un pequeño fragmento, siendo un simple alineamiento de piedras el resto. Presenta además un hueco significativo de 70 cm de anchura que pudiera servir de entrada.

Materiales

Bolos de granito de gran tamaño.

Orientación Longitud

Bibliografía y Fuentes orales

Estado de conservación

Estructura arrasada.

Actuaciones recomendadas

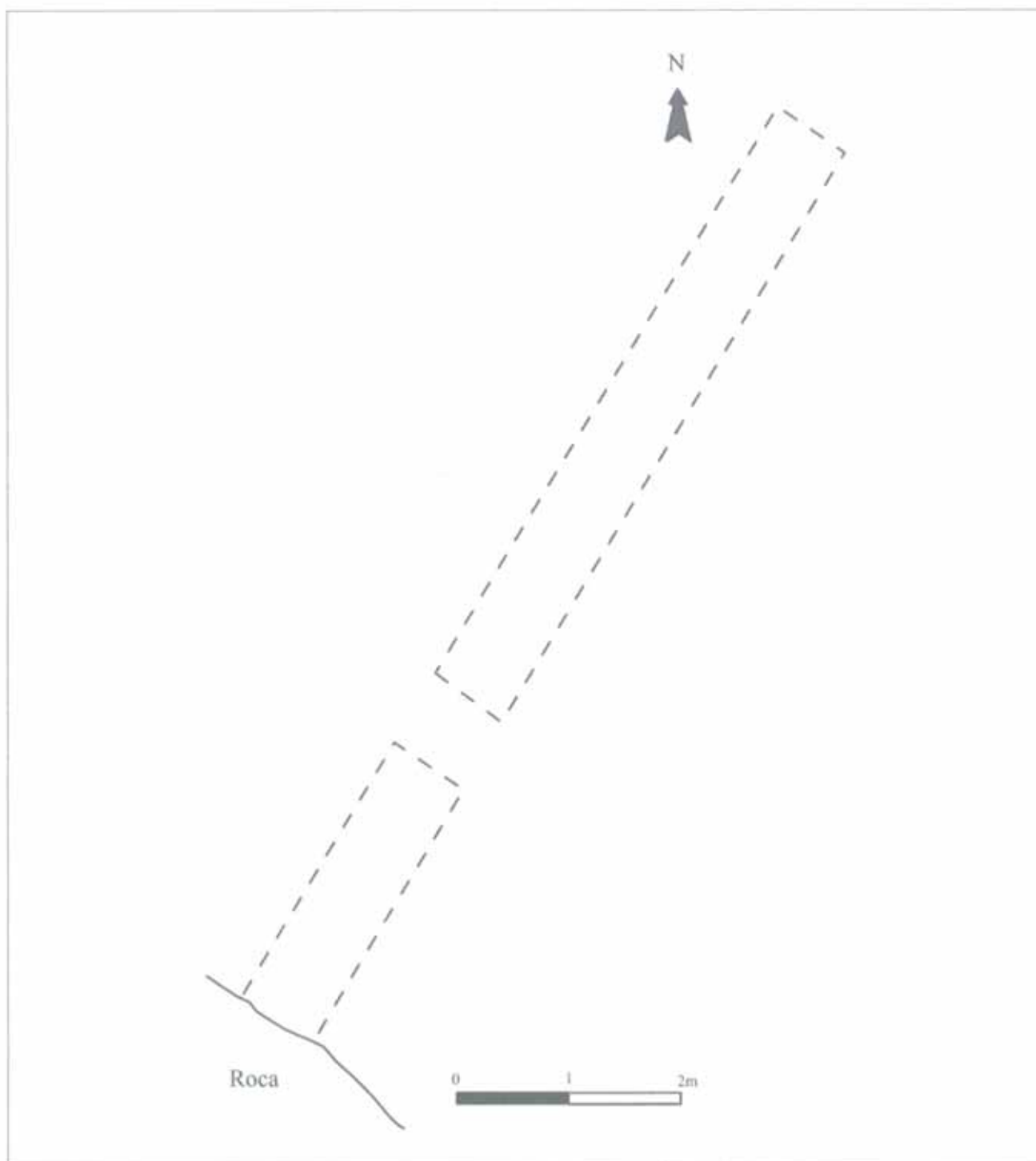
- | | |
|---|--------------------------------|
| <input type="checkbox"/> Limpieza | Urgencia |
| <input type="checkbox"/> Excavación | Alta <input type="checkbox"/> |
| <input type="checkbox"/> Consolidación | Media <input type="checkbox"/> |
| <input type="checkbox"/> Reconstrucción didáctica | Baja <input type="checkbox"/> |

Fecha Autores


CROQUIS

Nº de construcción

Nº de estructura



Construcción N° 20



Estructuras que componen la construcción

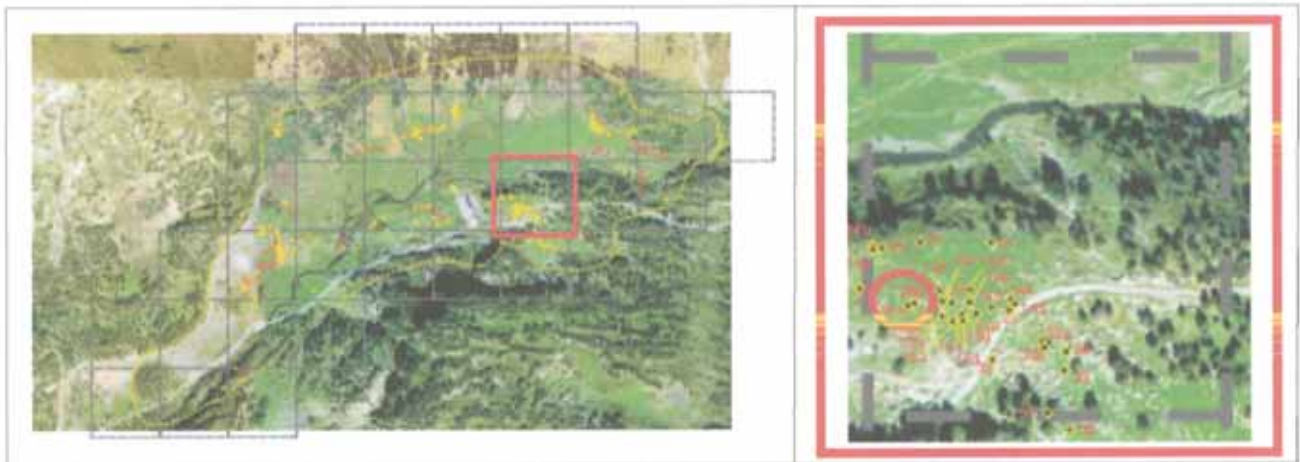
2 cabañas (20 a, 20 b)

Descripción de la construcción y relación con otras

En torno a un enorme bolo de granito que forma un poco de visera en su lado NW, se sitúan dos estructuras poco visibles, a unos 80 cm una de la otra, que cuentan con la citada roca como apoyo trasero.

Se encuentra a escasos metros de otra cabaña (Constr. 18).

EMPLAZAMIENTO



Coordenadas

UTM 31T CH X Y Altitud Margen de error

Municipio

Topónimo Mapa IGN

Catastro Polígono Parcela

Unidad Explotación Pastoral Rodal Monte U.P.

Acceso

Carretera A-139. Pista asfaltada hacia la Besurta. Desvío hacia el Hospital de Benasque. Senda que asciende hacia la Plleta el Cobarcho. Campo a través.

Ubicación de la construcción

Cresta Collado Ladera Meseta Pie de roquedo Llano

Entorno natural

-Vegetación Pradera Bosque Pedregal

-Flora en las estructuras construidas

-Fauna en las estructuras construidas

-Hidrología Distancia

Nº de construcción

DESCRIPCIÓN (CABAÑA)

Nº de estructura

Coordenadas

UTM 31T CH X Y

Altitud

Margen de error

Situación

Planta

Circular Rectangular Semicircular Cuadrada Ovalada Otra

Dimensiones Ext. X Int. X

Muros

Paramento Espesor medio

Materiales

Simple alineación de piedras interrumpida en algún fragmento.

Piezas de granito de tamaño mediano.

Inscripciones

Entrada

Cubierta

No hay constancia No se conserva

A 1 agua A 2 aguas Aterrazada

Orientación

Longitud

Elementos interiores

Bibliografía y Fuentes orales

Elementos exteriores

Estado de conservación

Estructura arrasada.

Actuaciones recomendadas

- | | |
|---|--------------------------------|
| <input type="checkbox"/> Limpieza | Urgencia |
| <input type="checkbox"/> Excavación | Alta <input type="checkbox"/> |
| <input type="checkbox"/> Consolidación | Media <input type="checkbox"/> |
| <input type="checkbox"/> Reconstrucción didáctica | Baja <input type="checkbox"/> |

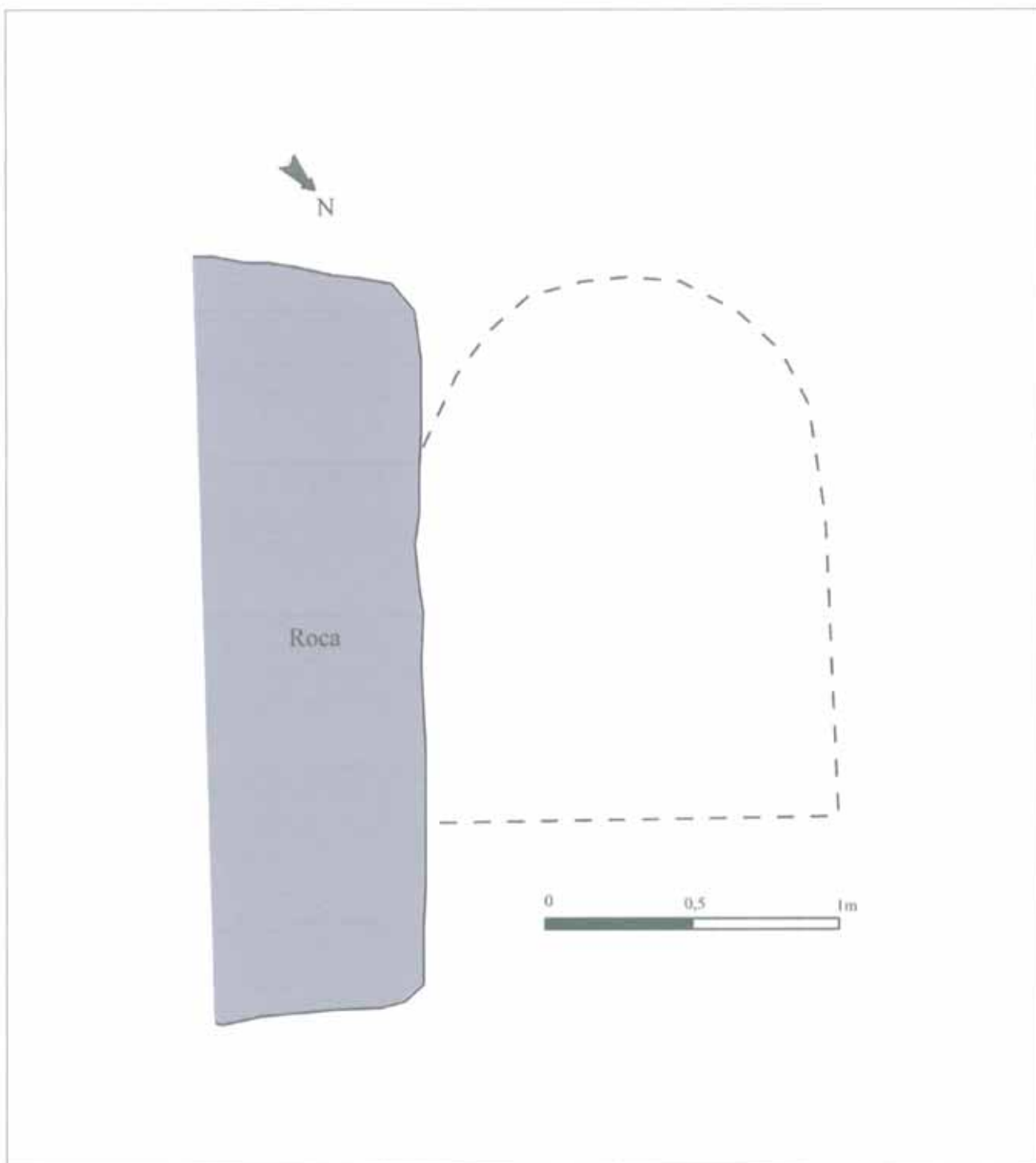
Material mueble

Fecha Autores

CROQUIS

Nº de construcción

Nº de estructura



FOTOGRAFÍAS

Nº de construcción

Nº de estructura



Nº de construcción

DESCRIPCIÓN (CABAÑA)

Nº de estructura

Coordenadas

UTM 31T CH X Y

Altitud

Margen de error

Situación

Planta

Circular Rectangular Semicircular Cuadrada Ovalada Otra

Dimensiones Ext. X Int. X

Muros

Paramento Espesor medio

Materiales

Simple alineación de piedras interrumpida en algún fragmento.

Bolos de granito de mediano y pequeño tamaño.

Inscripciones

Entrada

Cubierta

No hay constancia No se conserva

A 1 agua A 2 aguas Aterrazada

Orientación

Longitud

Elementos interiores

Bibliografía y Fuentes orales

Elementos exteriores

Estado de conservación

Estructura arrasada.

Actuaciones recomendadas

| | |
|---|--------------------------------|
| <input type="checkbox"/> Limpieza | Urgencia |
| <input type="checkbox"/> Excavación | Alta <input type="checkbox"/> |
| <input type="checkbox"/> Consolidación | Media <input type="checkbox"/> |
| <input type="checkbox"/> Reconstrucción didáctica | Baja <input type="checkbox"/> |

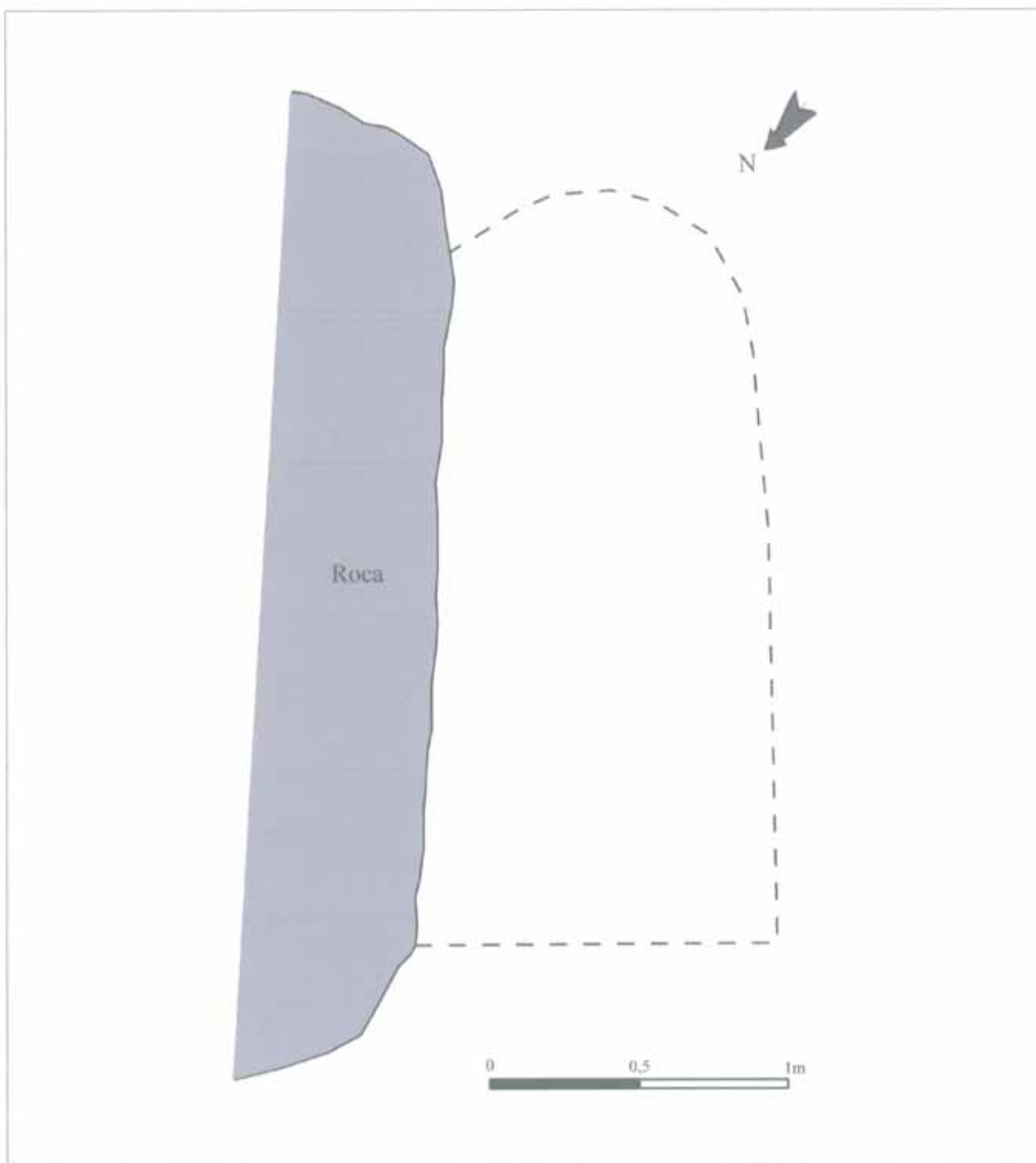
Material mueble

Fecha Autores

CROQUIS

Nº de construcción

Nº de estructura




FOTOGRAFÍAS

Nº de construcción

Nº de estructura



Construcción N° 21

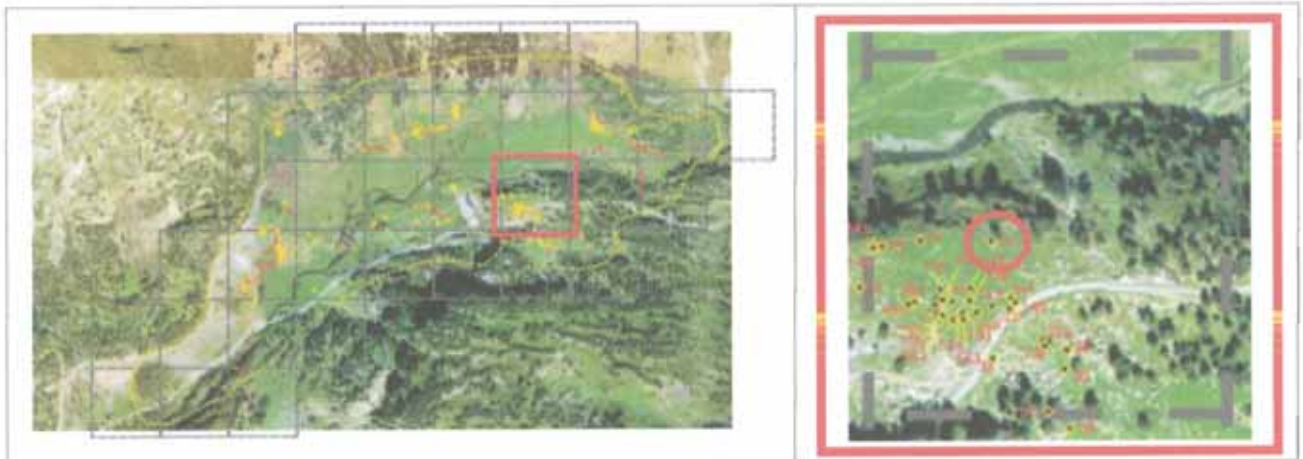


Estructuras que componen la construcción

1 cabaña (21 a)

Descripción de la construcción y relación con otras

Cabaña apenas visible, adosada a dos grandes rocas de granito en su lado E. Contiene restos de una utilización bastante reciente como carbones de madera quemada y una posible señal de fuego en una de las rocas.

EMPLAZAMIENTO**Coordenadas**

UTM 31T CH X Y Altitud Margen de error

Municipio

Topónimo Mapa IGN

Catastro Polígono Parcela

Unidad Explotación Pastoral Rodal Monte U.P.

Acceso

Carretera A-139. Pista asfaltada hacia la Besurta. Campo a través.

Ubicación de la construcción

Cresta Collado Ladera Meseta Pie de roquedo Llano

Entorno natural

-Vegetación Pradera Bosque Pedregal

-Flora en las estructuras construidas

-Fauna en las estructuras construidas

-Hidrología Distancia

Nº de construcción

DESCRIPCIÓN (CABAÑA)

Nº de estructura

Coordenadas

UTM 31T CH X Y

Altitud

Margen de error

Situación

Planta

Circular Rectangular Semicircular Cuadrada Ovalada Otra

Dimensiones Ext. X Int. X

Muros

Paramento Espesor medio

Materiales

Simple alineamiento de piedras entre las que se intercalan dos grandes bolos de granito.

Bolos de granito de tamaño mediano.

Inscripciones

Entrada

Cubierta

No hay constancia No se conserva

A 1 agua A 2 aguas Aterrazada

Orientación

Longitud

Elementos interiores

Bibliografía y Fuentes orales

Elementos exteriores

Estado de conservación

Construcción arrasada.

Actuaciones recomendadas

| | |
|---|---|
| <input type="checkbox"/> Limpieza | Urgencia |
| <input checked="" type="checkbox"/> Excavación | Alta <input type="checkbox"/> |
| <input type="checkbox"/> Consolidación | Media <input checked="" type="checkbox"/> |
| <input type="checkbox"/> Reconstrucción didáctica | Baja <input type="checkbox"/> |

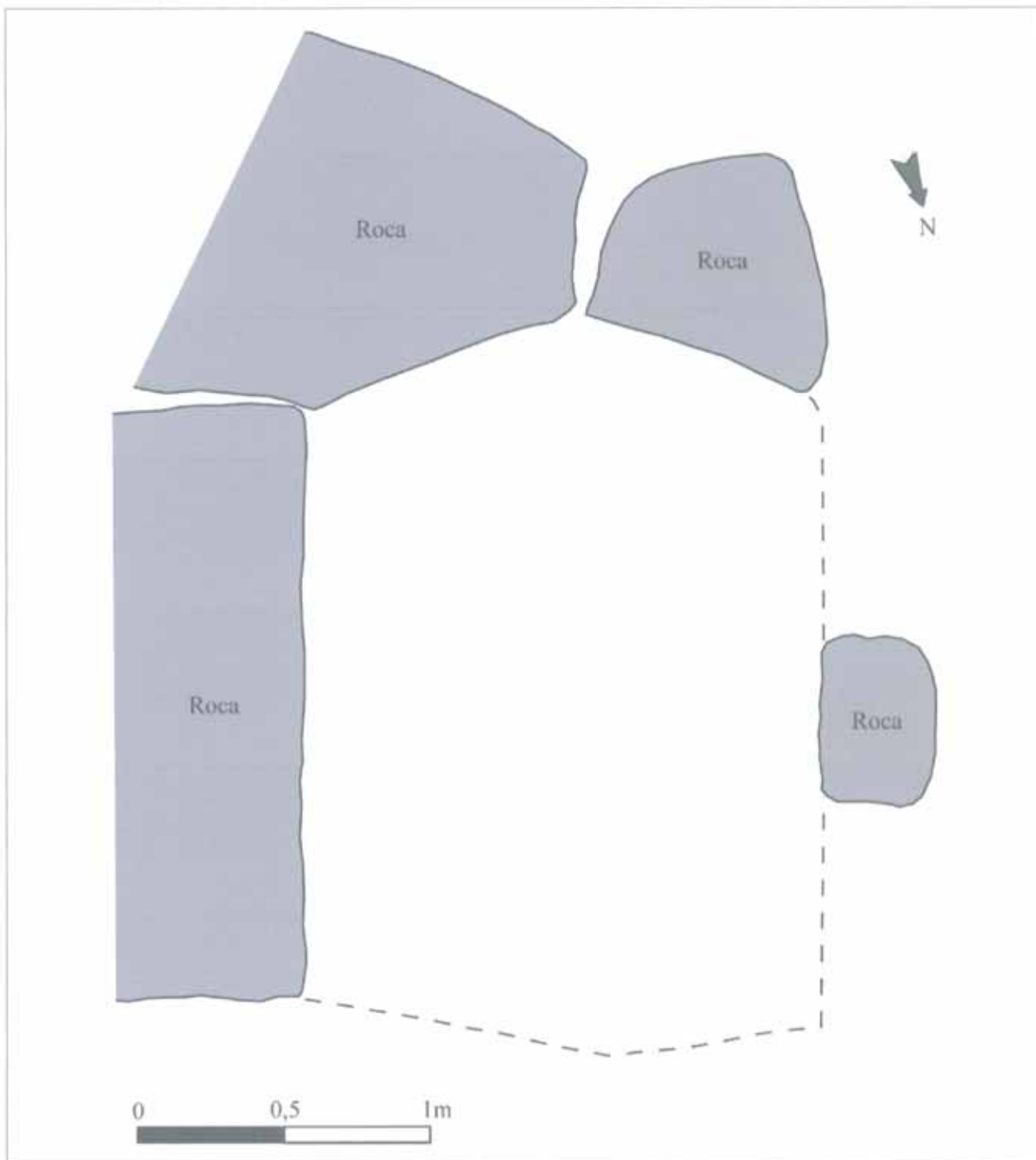
Material mueble

Fecha Autores

CROQUIS

Nº de construcción 21

Nº de estructura 21a





Construcción N° 22

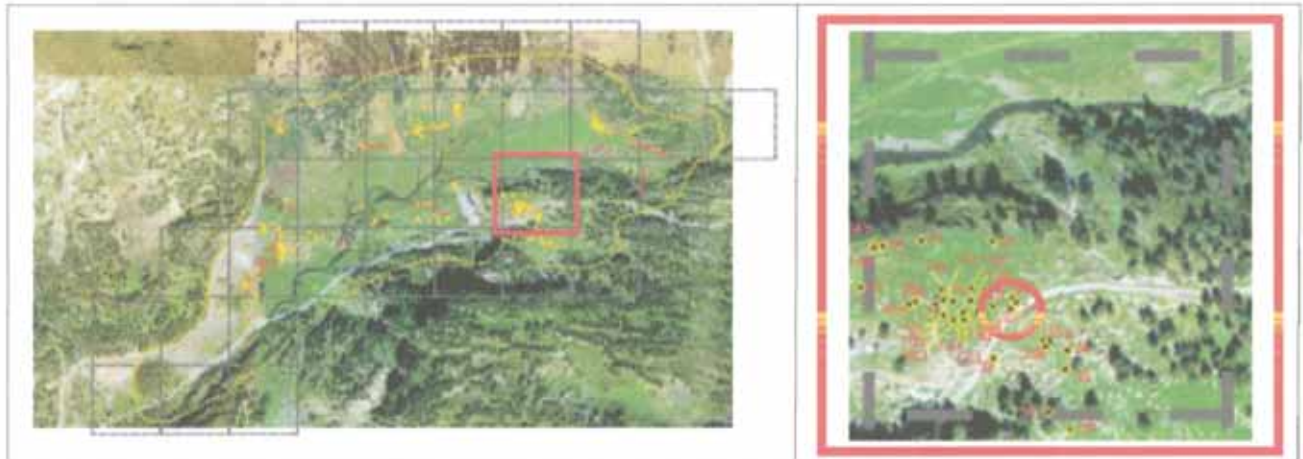


Estructuras que componen la construcción

1 tartero (22 a)

Descripción de la construcción y relación con otras

Posible resto de un tartero o cuchitril para guardar al cordero recién nacido apoyado contra una gran roca de granito del terreno.
Se encuentra muy cerca de una cabaña (Constr. 145) y de una estructura no determinada (Constr. 144).

EMPLAZAMIENTO**Coordenadas**

UTM 31T CH X Y Altitud Margen de error

Municipio

Topónimo Mapa IGN

Catastro Polígono Parcela

Unidad Explotación Pastoral Rodal Monte U.P.

Acceso

Carretera A-139. Pista asfaltada hacia la Besurta.

Ubicación de la construcción

Cresta Collado Ladera Meseta Pie de roquedo Llano

Entorno natural

-Vegetación Pradera Bosque Pedregal

-Flora en las estructuras construidas

-Fauna en las estructuras construidas

-Hidrología Distancia

DESCRIPCIÓN (TARTERO)

Nº de construcción Nº de estructura

Coordenadas

UTM 31T CH X Y Altitud Margen de error Situación

Planta

Circular Rectangular Semicircular Cuadrada Ovalada Otra Dimensiones Ext. X Int. X

Muros

Paramento Espesor medio

Materiales

Elementos interiores

Bibliografía y Fuentes orales

Elementos exteriores

Estado de conservación

Actuaciones recomendadas

- | | |
|---|--------------------------------|
| <input type="checkbox"/> Limpieza | Urgencia |
| <input type="checkbox"/> Excavación | Alta <input type="checkbox"/> |
| <input type="checkbox"/> Consolidación | Media <input type="checkbox"/> |
| <input type="checkbox"/> Reconstrucción didáctica | Baja <input type="checkbox"/> |

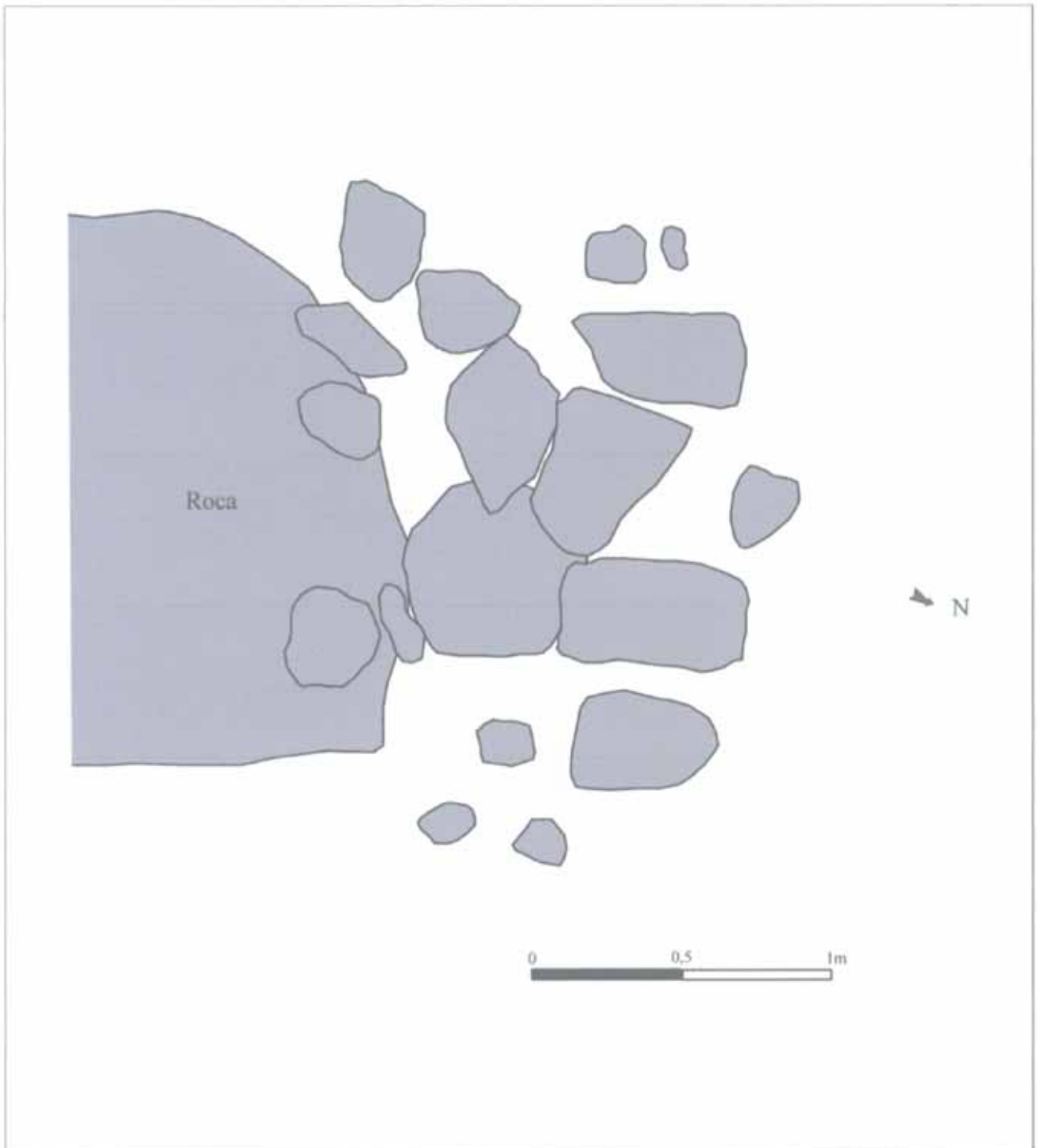
Material mueble

Fecha Autores

CROQUIS

Nº de construcción 22

Nº de estructura 22a





Construcción N° 23



Estructuras que componen la construcción

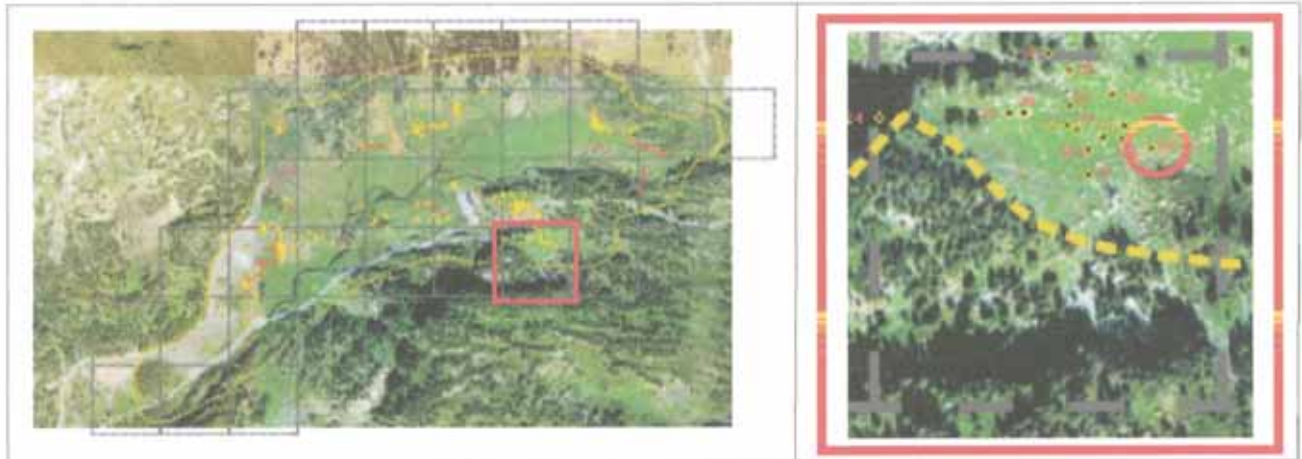
1 cabaña (23 a)

Descripción de la construcción y relación con otras

Cabaña de la que se distinguen algunos fragmentos de muros que se cierran en una gran roca de granito en el lado SW.

Se encuentra en un lateral de un conjunto de una docena de estructuras.

EMPLAZAMIENTO



Coordenadas

UTM 31T CH X Y Altitud Margen de error

Municipio

Topónimo Mapa IGN

Catastro Polígono Parcela

Unidad Explotación Pastoral Rodal Monte U.P.

Acceso

Carretera A-139. Pista asfaltada hacia la Besurta. Una vez sobrepasado el Hospital de Benasque, campo a través.

Ubicación de la construcción

Cresta Collado Ladera Meseta Pie de roquedo Llano

Entorno natural

-Vegetación Pradera Bosque Pedregal

-Flora en las estructuras construidas

-Fauna en las estructuras construidas

-Hidrología Distancia

Nº de construcción

DESCRIPCIÓN (CABAÑA)

Nº de estructura

Coordenadas

UTM 31T CH X Y

Altitud

Margen de error

Situación

Planta

Circular Rectangular Semicircular Cuadrada Ovalada Otra

Dimensiones Ext. X Int. X

Muros

Paramento Espesor medio

Materiales

Simple alineamiento de piedras que, en un fragmento, podría ser de doble cara.

Bolos de granito de tamaño medio.

Inscripciones

Entrada

Cubierta

No hay constancia No se conserva

A 1 agua A 2 aguas Aterrazada

Orientación

Longitud

Elementos interiores

Bibliografía y Fuentes orales

Elementos exteriores

Estado de conservación

Construcción arrasada.

Material mueble

Actuaciones recomendadas

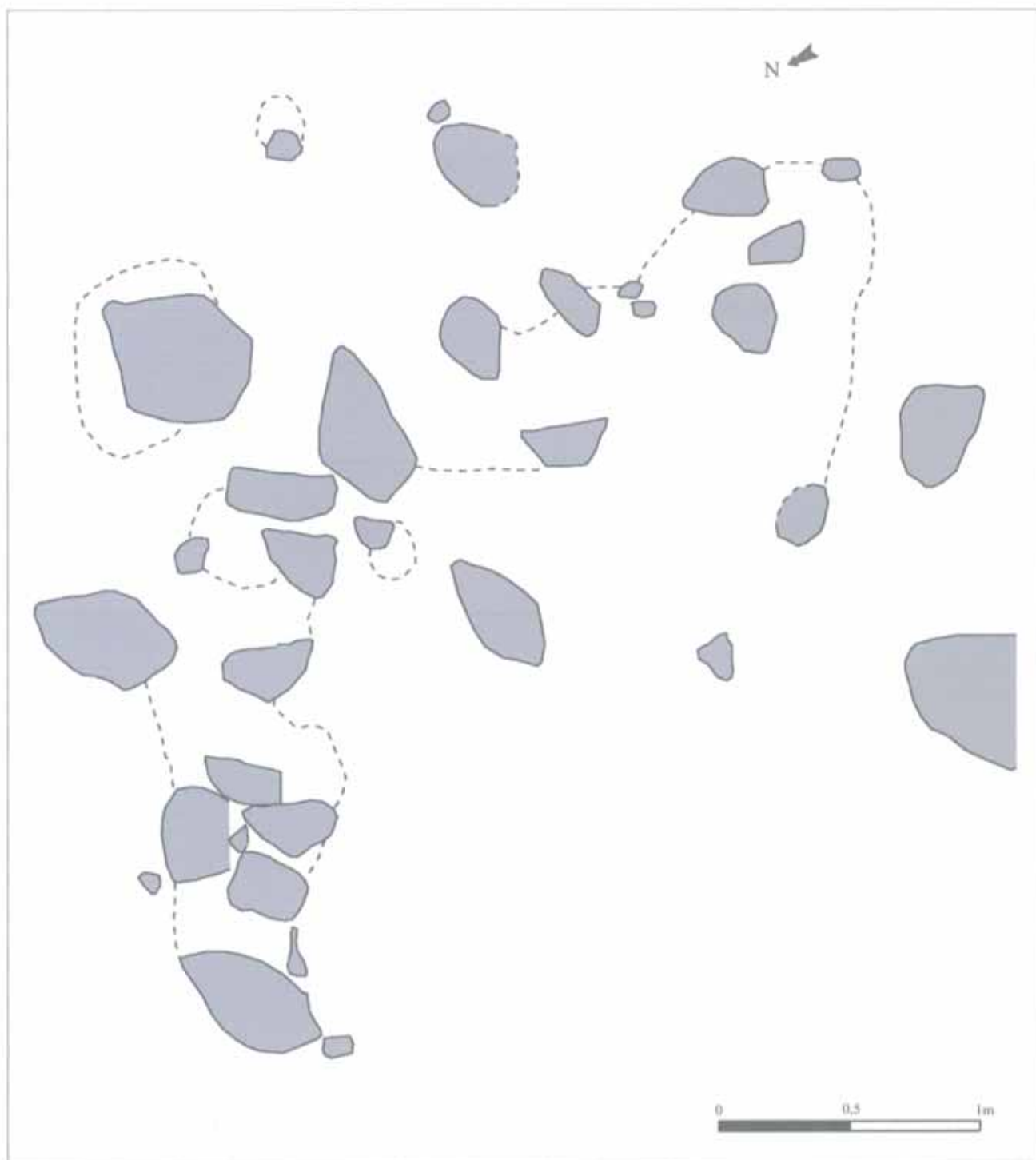
- | | |
|---|--------------------------------|
| <input type="checkbox"/> Limpieza | Urgencia |
| <input type="checkbox"/> Excavación | Alta <input type="checkbox"/> |
| <input type="checkbox"/> Consolidación | Media <input type="checkbox"/> |
| <input type="checkbox"/> Reconstrucción didáctica | Baja <input type="checkbox"/> |


Fecha Autores

CROQUIS

Nº de construcción 23

Nº de estructura 23a






Nº de construcción 23

Nº de estructura 23a



Construcción N° 24



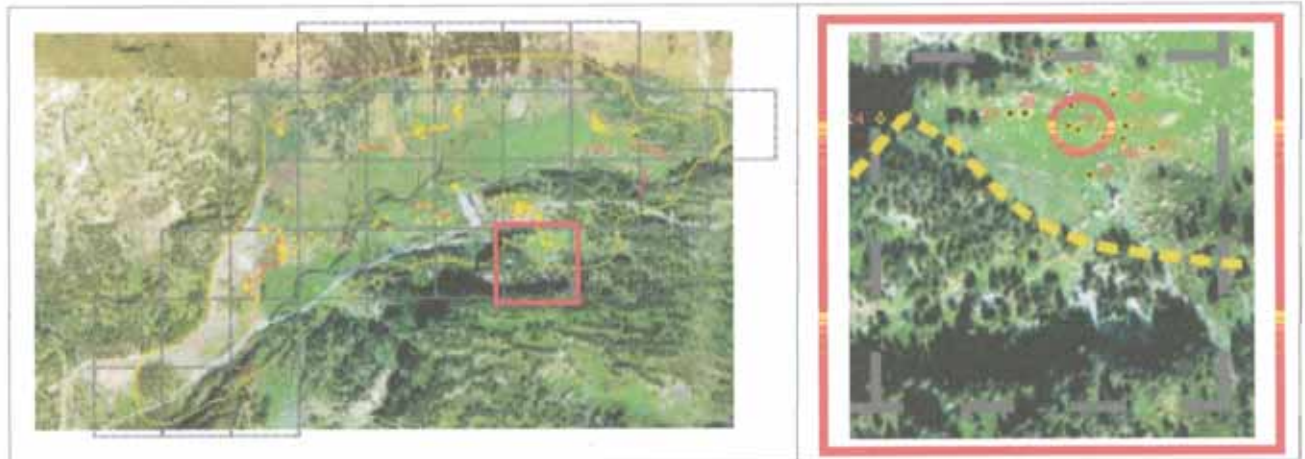
Estructuras que componen la construcción

1 cabaña (24 a)

Descripción de la construcción y relación con otras

Cabaña apoyada sobre una roca que aflora en el extremo NE, con el interior bastante rehundido y restos de muros alrededor en forma de fondo de saco abierto hacia el SW. Tiene además dos muros laterales que parecen formar una posible segunda entrada protegida por el costado W. Desde su ubicación domina una vaguada ocupada por una pradera.

Se encuentra a pocos metros de una cabaña rectangular (Constr. 28).

EMPLAZAMIENTO**Coordenadas**

UTM 31T CH X Y Altitud Margen de error

Municipio

Topónimo Mapa IGN

Catastro Polígono Parcela

Unidad Explotación Pastoral Rodal Monte U.P.

Acceso

Carretera A-139. Pista asfaltada hacia la Besurta. Una vez sobrepasado el Hospital de Benasque, campo a través.

Ubicación de la construcción

Cresta Collado Ladera Meseta Pie de roquedo Llano

Entorno natural

-Vegetación Pradera Bosque Pedregal

-Flora en las estructuras construidas

-Fauna en las estructuras construidas

-Hidrología Distancia

Nº de construcción **DESCRIPCIÓN (CABAÑA)**Nº de estructura **Coordenadas**UTM 31T CH X Y Altitud Margen de error **Situación** **Planta**Circular Rectangular Semicircular Cuadrada Ovalada Otra Dimensiones Ext. X Int. X **Muros**Paramento Espesor medio **Materiales**

En algún fragmento se aprecia doble cara. El muro es mucho más grueso en el extremo N que en el resto.

Bolos de granito de tamaño mediano y alguna laja de un material de color gris.

Inscripciones

Entrada

Las jambas no resultan apreciables.

CubiertaNo hay constancia No se conserva A 1 agua A 2 aguas Aterrazada Orientación Longitud **Elementos interiores**

Bibliografía y Fuentes orales

Elementos exteriores

Estado de conservación

Ruina, casi oculta por la vegetación.

Material mueble

Actuaciones recomendadas

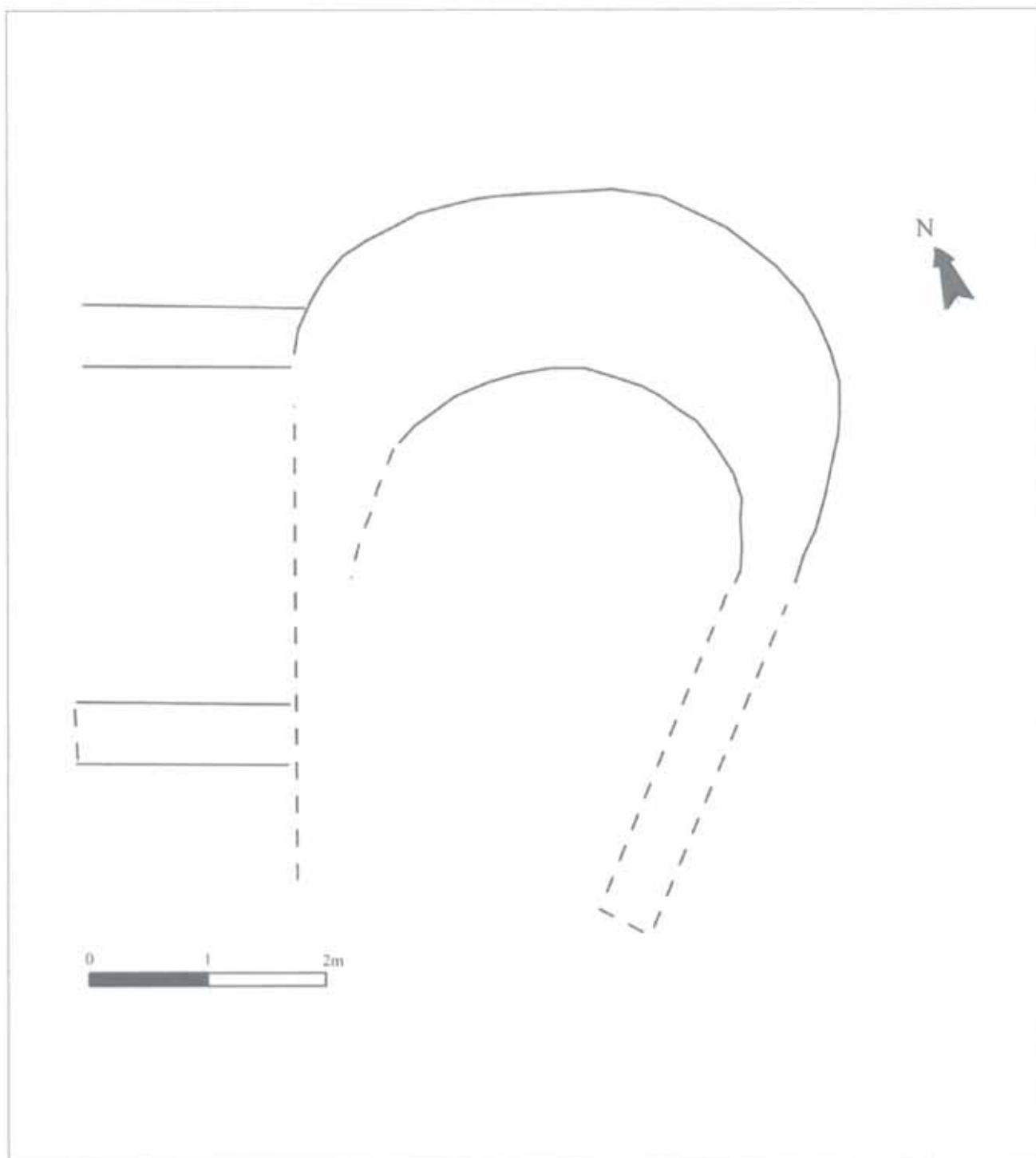
- | | |
|---|--------------------------------|
| <input type="checkbox"/> Limpieza | Urgencia |
| <input type="checkbox"/> Excavación | Alta <input type="checkbox"/> |
| <input type="checkbox"/> Consolidación | Media <input type="checkbox"/> |
| <input type="checkbox"/> Reconstrucción didáctica | Baja <input type="checkbox"/> |

Fecha Autores

CROQUIS

Nº de construcción 24

Nº de estructura 24a







Construcción N° 25



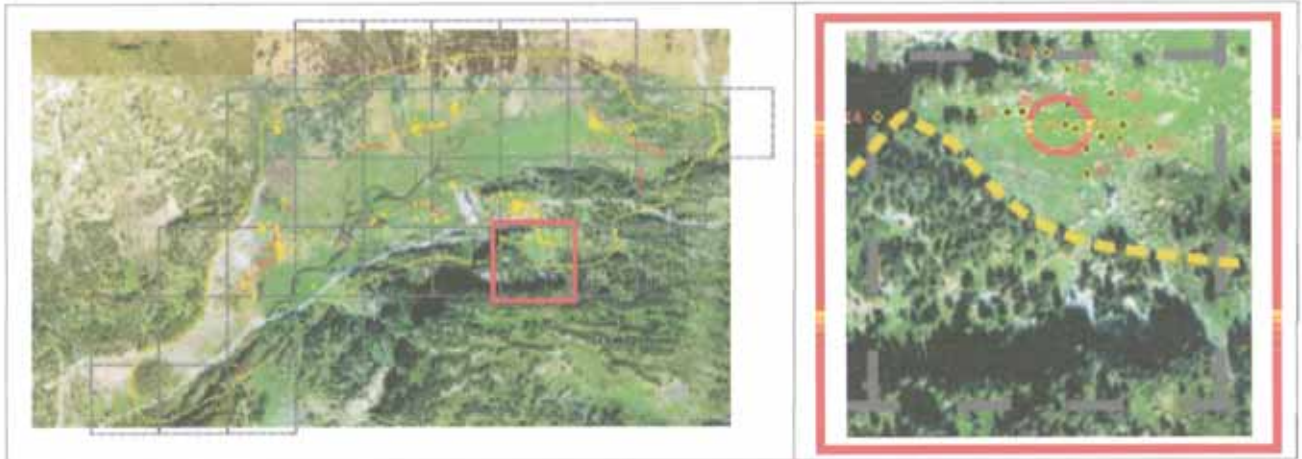
Estructuras que componen la construcción

1 cabaña (25 a)

Descripción de la construcción y relación con otras

Cabaña circular, con interior rehundido (hasta 35 cm) y muros poco visibles. Se encuentra a pocos metros de otra cabaña rectangular (Constr. 24).

EMPLAZAMIENTO



Coordenadas

UTM 31T CH X Y Altitud Margen de error

Municipio

Topónimo Mapa IGN

Catastro Polígono Parcela

Unidad Explotación Pastoral Rodal Monte U.P.

Acceso

Carretera A-139. Pista asfaltada hacia la Besurta. Una vez sobrepasado el Hospital de Benasque, campo a través.

Ubicación de la construcción

Cresta Collado Ladera Meseta Pie de roquedo Llano

Entorno natural

-Vegetación Pradera Bosque Pedregal

-Flora en las estructuras construidas

-Fauna en las estructuras construidas

-Hidrología Distancia

DESCRIPCIÓN (CABAÑA)

Nº de construcción Nº de estructura

Coordenadas

UTM 31T CH X Y Altitud Margen de error Situación

Planta

Circular Rectangular Semicircular Cuadrada Ovalada Otra Dimensiones Ext. X Int. X

Muros

Paramento Espesor medio

Simple alineamiento de piedras, apenas visible.

Materiales

Bolos de granito de tamaño mediano.

Inscripciones

Entrada

Cubierta

No hay constancia No se conserva A 1 agua A 2 aguas Aterrazada Orientación Longitud

Elementos interiores

Bibliografía y Fuentes orales

Elementos exteriores

Estado de conservación

Construcción arrasada, y casi oculta por la vegetación.

Actuaciones recomendadas

- | | |
|---|--------------------------------|
| <input type="checkbox"/> Limpieza | Urgencia |
| <input type="checkbox"/> Excavación | Alta <input type="checkbox"/> |
| <input type="checkbox"/> Consolidación | Media <input type="checkbox"/> |
| <input type="checkbox"/> Reconstrucción didáctica | Baja <input type="checkbox"/> |

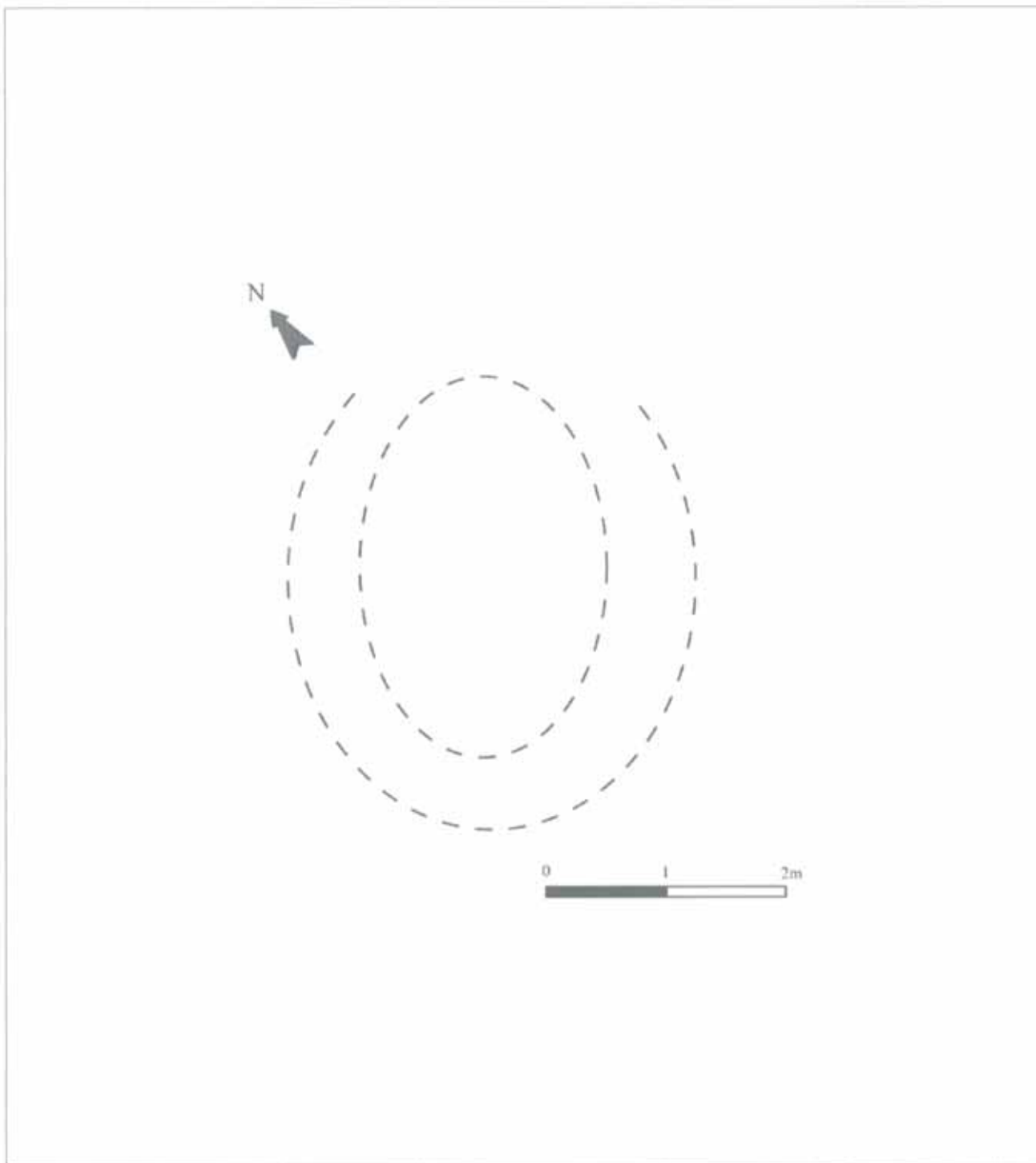
Material mueble

Fecha Autores

CROQUIS

Nº de construcción

Nº de estructura





Construcción N° 26

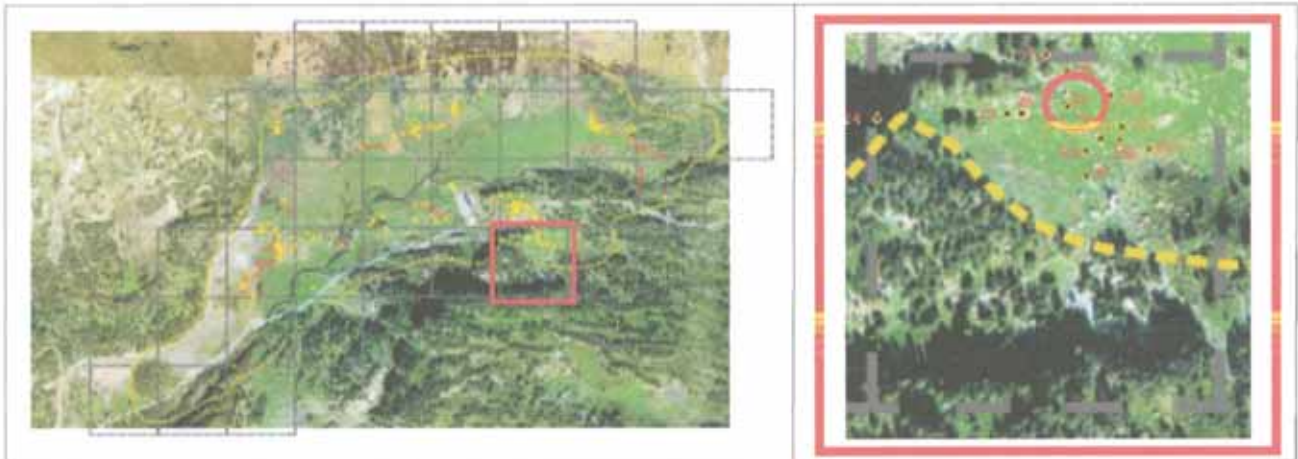


Estructuras que componen la construcción

1 cabaña (26 a)

Descripción de la construcción y relación con otras

Cabaña en forma de fondo de saco abierto hacia el S, con el interior bastante rehundido (hasta 80 cm) y cuyo lado N está ocupado por una gran piedra de granito. Se encuentra a unos 5 m de una cabaña (Constr. 25) dominando con ella toda la vaguada y también cerca de una cabaña rectangular (Constr. 28).

EMPLAZAMIENTO**Coordenadas**

UTM 31T CH X Y Altitud Margen de error

Municipio

Topónimo Mapa IGN

Catastro Polígono Parcela

Unidad Explotación Pastoral Rodal Monte U.P.

Acceso

Carretera A-139. Pista asfaltada hacia la Besurta. Una vez sobrepasado el Hospital de Benasque, campo a través.

Ubicación de la construcción

Cresta Collado Ladera Meseta Pie de roquedo Llano

Entorno natural

-Vegetación Pradera Bosque Pedregal

-Flora en las estructuras construidas

-Fauna en las estructuras construidas

-Hidrología Distancia

DESCRIPCIÓN (CABAÑA)

Nº de construcción Nº de estructura

Coordenadas

UTM 31T CH X Y Altitud Margen de error Situación

Planta

Circular Rectangular Semicircular Cuadrada Ovalada Otra Dimensiones Ext. X Int. X

Muros

Paramento Espesor medio

En un lateral se aprecia doble cara mientras en el otro se compone de grandes piezas.

Materiales

Losas de granito, de mármol y de otro material de color gris, todas de gran tamaño. La enorme piedra del fondo parece tener un ángulo rebajado, quizás como apoyo de una estructura superior.

Inscripciones

Entrada

Cubierta

No hay constancia No se conserva A 1 agua A 2 aguas Aterrazada Orientación Longitud

Elementos interiores

Bibliografía y Fuentes orales

Elementos exteriores

Estado de conservación

Ruina, casi oculta por la vegetación.

Actuaciones recomendadas

- | | |
|---|--------------------------------|
| <input type="checkbox"/> Limpieza | Urgencia |
| <input type="checkbox"/> Excavación | Alta <input type="checkbox"/> |
| <input type="checkbox"/> Consolidación | Media <input type="checkbox"/> |
| <input type="checkbox"/> Reconstrucción didáctica | Baja <input type="checkbox"/> |

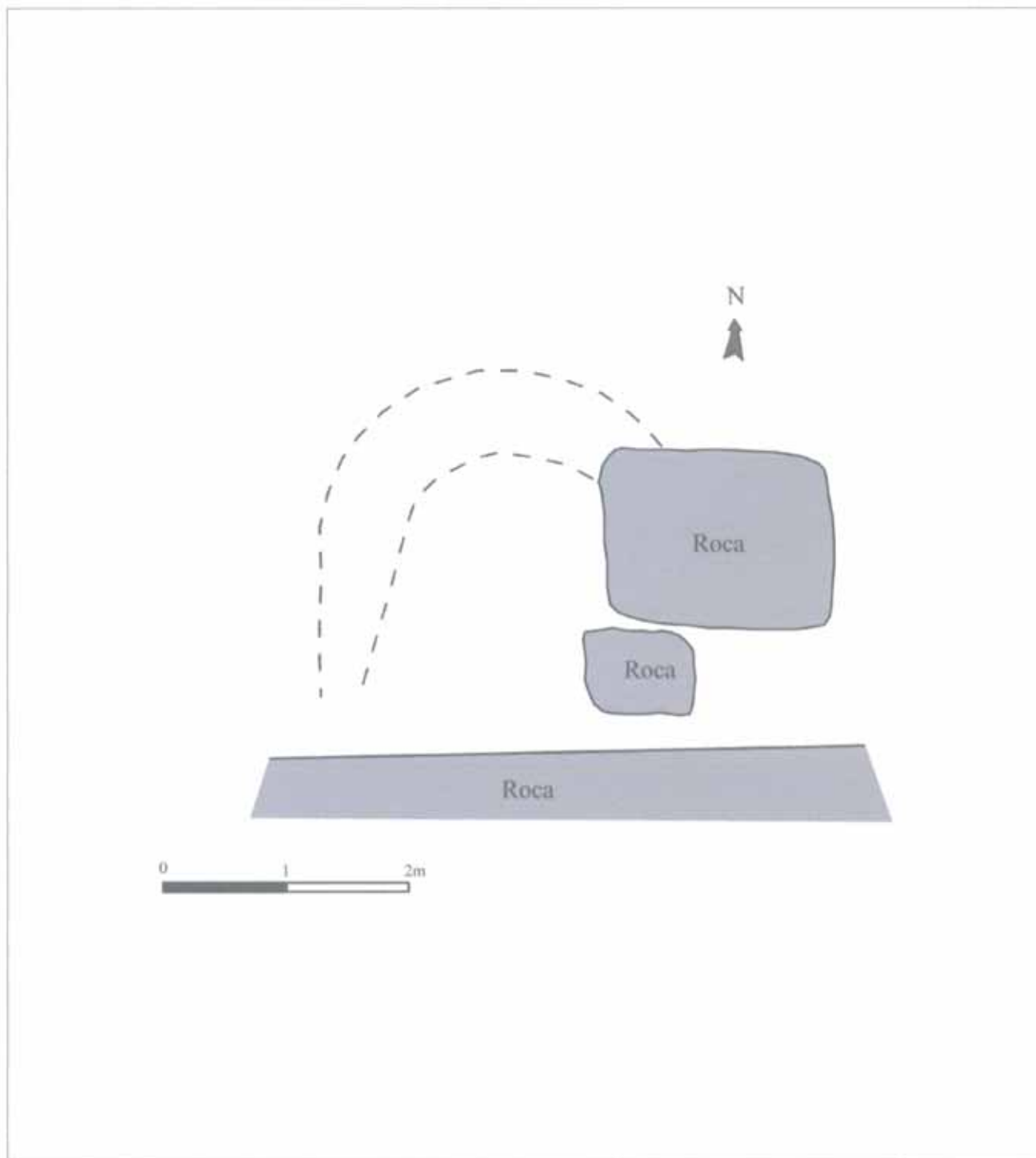
Material mueble

Fecha Autores

CROQUIS

Nº de construcción 26

Nº de estructura 26a







Construcción N° 27



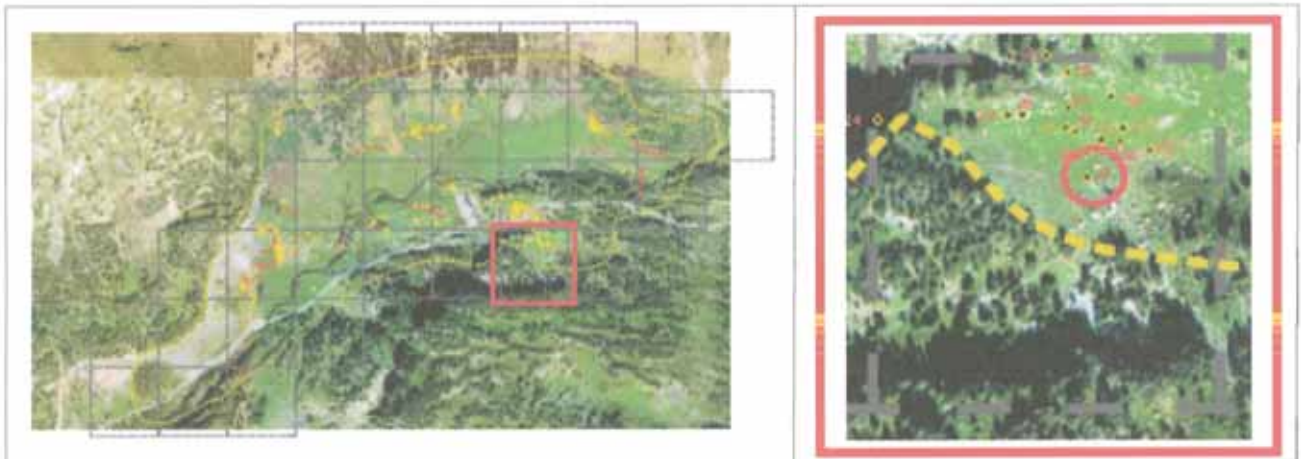
Estructuras que componen la construcción

1 cabaña (27 a)

Descripción de la construcción y relación con otras

Cabaña con el interior bastante rehundido (hasta 100 cm), cerca de una roca de gran tamaño, de planta aproximadamente circular que se completa con un pequeño corredor en el lado W.

Se encuentra a unos 20 m encima de una cabaña (Constr. 24) dominando con ella toda la vaguada.

EMPLAZAMIENTO**Coordenadas**

UTM 31T CH X Y Altitud Margen de error

Municipio

Topónimo Mapa IGN

Catastro Polígono Parcela

Unidad Explotación Pastoril Rodal Monte U.P.

Acceso

Carretera A-139. Pista asfaltada hacia la Besurta. Una vez sobrepasado el Hospital de Benasque, campo a través.

Ubicación de la construcción

Cresta Collado Ladera Meseta Pie de roquedo Llano

Entorno natural

-Vegetación Pradera Bosque Pedregal

-Flora en las estructuras construidas

-Fauna en las estructuras construidas

-Hidrología Distancia

Nº de construcción

DESCRIPCIÓN (CABAÑA)

Nº de estructura

Coordenadas

UTM 31T CH X Y

Altitud

Margen de error

Situación

Planta

Circular Rectangular Semicircular Cuadrada Ovalada Otra

Dimensiones Ext. X Int. X

Muros

Paramento Espesor medio

Materiales

Simple alineamiento de piedras aunque en algún fragmento parece identificarse una doble cara en el muro.

Grandes bolos de granito.

Inscripciones

Entrada

Cubierta

No hay constancia No se conserva

A 1 agua A 2 aguas Aterrazada

Orientación

Longitud

Elementos interiores

Bibliografía y Fuentes orales

Elementos exteriores

Estado de conservación

Ruina, con el interior oculto por la vegetación.

Material mueble

Actuaciones recomendadas

Limpieza

Excavación

Consolidación

Reconstrucción didáctica

Urgencia

Alta

Media

Baja


Fecha

Autores

CROQUIS

Nº de construcción 27

Nº de estructura 27a



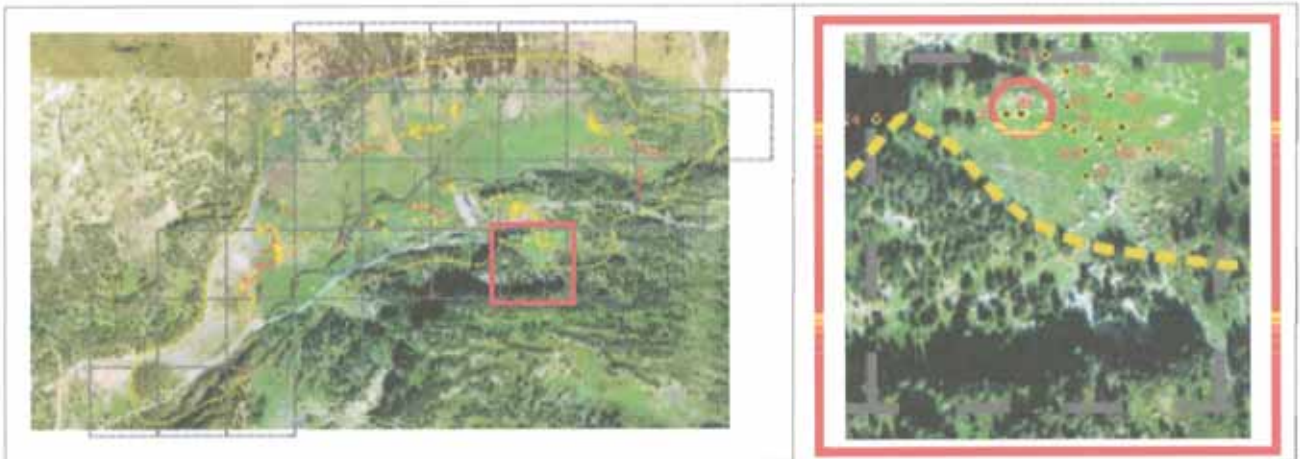


**Estructuras que componen la construcción**

1 cabaña (28 a)

Descripción de la construcción y relación con otras

Cabaña rectangular de tamaño medio, de muros bien elaborados.
Se sitúa cerca de la protección que supone una pequeña cresta hacia el N.
Se encuentra relativamente cerca de varios refugios (Constr. 24 y 26).

EMPLAZAMIENTO**Coordenadas**

UTM 31T CH X Y Altitud Margen de error

Municipio

Topónimo Mapa IGN

Catastro Polígono Parcela

Unidad Explotación Pastoral Rodal Monte U.P.

Acceso

Carretera A-139. Pista asfaltada hacia la Besurta. Una vez sobrepasado el Hospital de Benasque, campo a través.

Ubicación de la construcción

Cresta Collado Ladera Meseta Pie de roquedo Llano

Entorno natural

-Vegetación Pradera Bosque Pedregal

-Flora en las estructuras construidas

-Fauna en las estructuras construidas

-Hidrología Distancia

Nº de construcción **DESCRIPCIÓN (CABAÑA)**Nº de estructura **Coordenadas**UTM 31T CH X Y Altitud Margen de error Situación **Planta**Circular Rectangular Semicircular Cuadrada Ovalada Otra Dimensiones Ext. X Int. X **Muros**Paramento Espesor medio

De piedra seca y buen aparejo. Tiene doble cara con el interior relleno de cascotes, así como alguna pieza que ocupa toda la anchura a modo de llave.

Materiales

Losas lajadas de mármol y otros material de color gris, salvo en la parte baja donde se aprovechan algunos bolos de granito.

Inscripciones**Entrada**

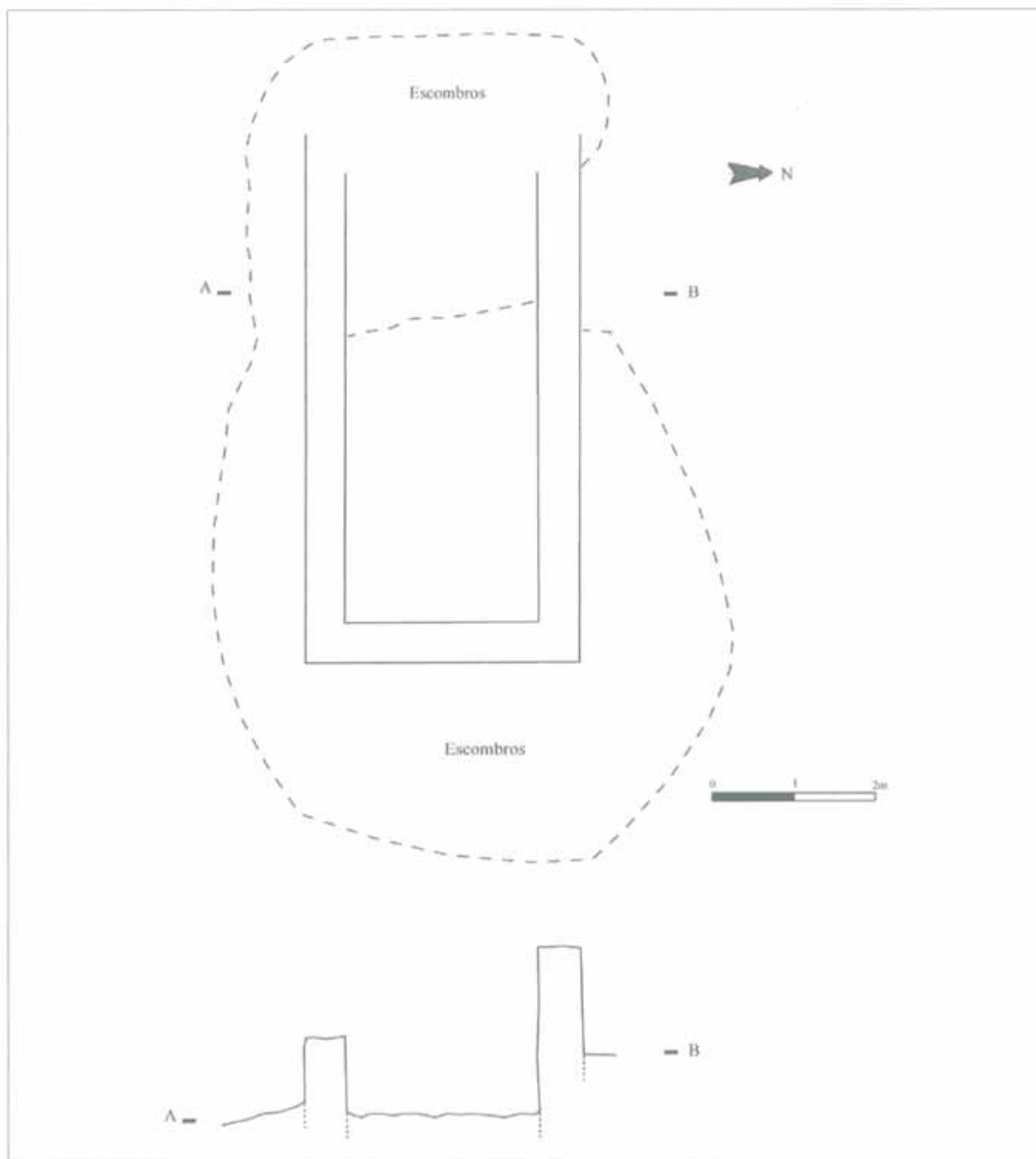
No resulta posible identificar con claridad el lugar de la entrada debido al derrumbe de los muros.

CubiertaNo hay constancia No se conserva A 1 agua A 2 aguas Aterrazada Orientación Longitud **Elementos interiores****Bibliografía y Fuentes orales****Elementos exteriores****Estado de conservación**

Ruina, aunque un fragmento de muro conserva buena parte de su altura.

Material mueble**Actuaciones recomendadas** Limpieza Excavación Consolidación Reconstrucción didáctica**Urgencia**Alta Media Baja Fecha


Autores





Nº de construcción 28

Nº de estructura 28a




Nº de construcción

Nº de estructura



Construcción N° 29

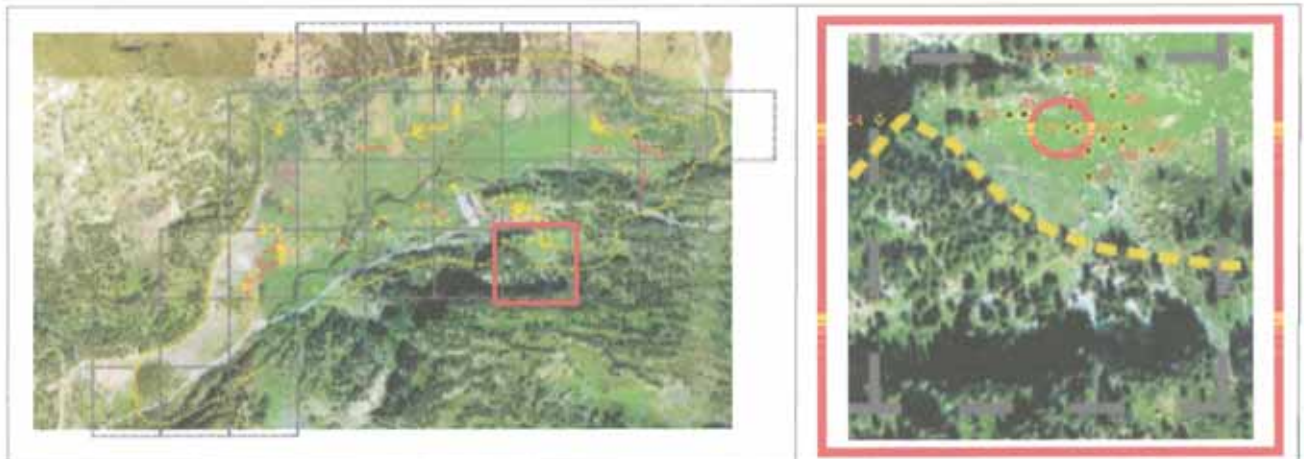


Estructuras que componen la construcción

1 cabaña (29 a)

Descripción de la construcción y relación con otras

Cabaña con interior muy ligeramente rehundido y muros poco visibles.
Se encuentra a 2 m de otra cabaña rectangular (Constr. 28).

EMPLAZAMIENTO**Coordenadas**

UTM 31T CH X Y Altitud Margen de error

Municipio

Topónimo Mapa IGN

Catastro Polígono Parcela

Unidad Explotación Pastoral Rodal Monte U.P.

Acceso

Carretera A-139. Pista asfaltada hacia la Besurta. Una vez sobrepasado el Hospital de Benasque, campo a través.

Ubicación de la construcción

Cresta Collado Ladera Meseta Pie de roquedo Llano

Entorno natural

-Vegetación Pradera Bosque Pedregal

-Flora en las estructuras construidas

-Fauna en las estructuras construidas

-Hidrología Distancia

DESCRIPCIÓN (CABAÑA)

Nº de construcción Nº de estructura

Coordenadas

UTM 31T CH X Y Altitud Margen de error Situación

Planta

Circular Rectangular Semicircular Cuadrada Ovalada Otra Dimensiones Ext. X Int. X

Muros

Paramento Espesor medio

Materiales

Inscripciones

Entrada

Orientación Longitud

Cubierta

No hay constancia No se conserva A 1 agua A 2 aguas Aterrazada

Elementos interiores

Bibliografía y Fuentes orales

Elementos exteriores

Estado de conservación

Actuaciones recomendadas

| | |
|---|--------------------------------|
| <input type="checkbox"/> Limpieza | Urgencia |
| <input type="checkbox"/> Excavación | Alta <input type="checkbox"/> |
| <input type="checkbox"/> Consolidación | Media <input type="checkbox"/> |
| <input type="checkbox"/> Reconstrucción didáctica | Baja <input type="checkbox"/> |

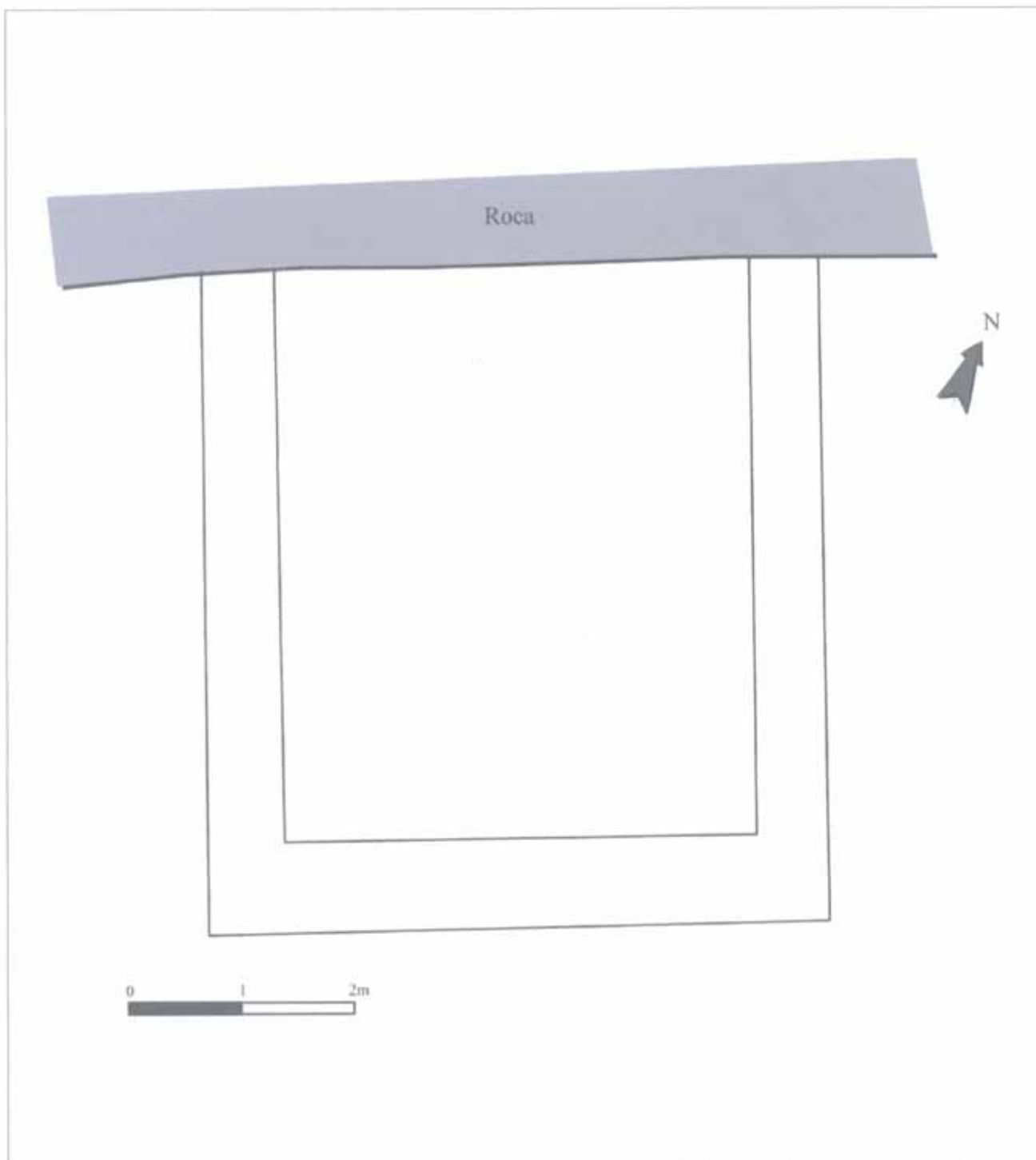
Material mueble

Fecha Autores

CROQUIS

Nº de construcción

Nº de estructura







Construcción N° 30



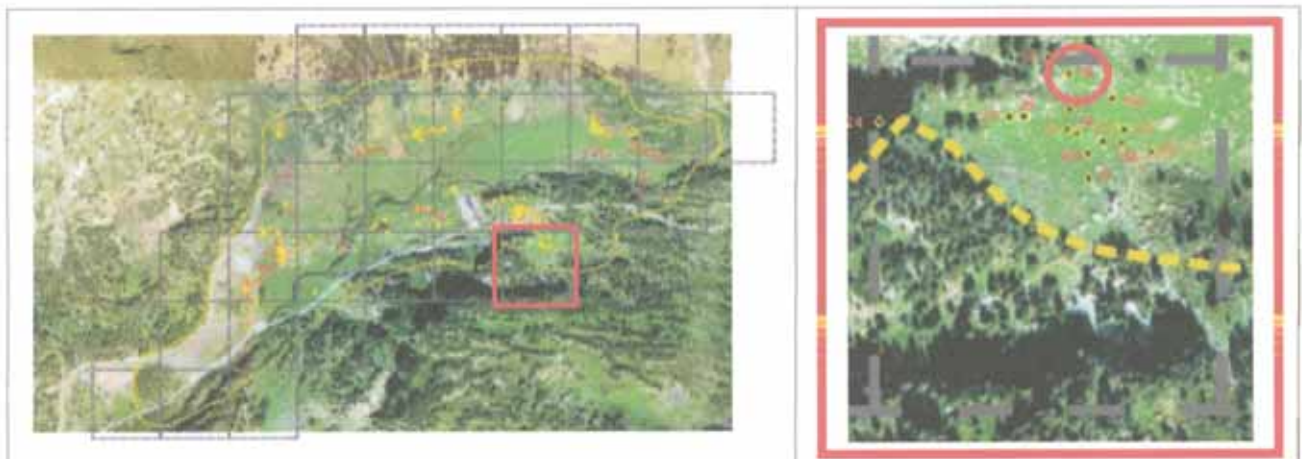
Estructuras que componen la construcción

1 cabaña (30 a)

Descripción de la construcción y relación con otras

Cabaña con interior ligeramente rehundido (hasta un máximo de 60 cm) y cuyo lado S está ocupado por dos grandes bloques de granito.

Se encuentra al mismo nivel de la vaguada cercana, muy cerca de una cabaña rectangular (Constr. 28) y a unos 8 m de otra estructura (Constr. 31).

EMPLAZAMIENTO**Coordenadas**

UTM 31T CH X Y Altitud Margen de error

Municipio

Topónimo Mapa IGN

Catastro Polígono Parcela

Unidad Explotación Pastoral Rodal Monte U.P.

Acceso

Carretera A-139. Pista asfaltada hacia la Besurta. Una vez sobrepasado el Hospital de Benasque, campo a través.

Ubicación de la construcción

Cresta Collado Ladera Meseta Pie de roquedo Llano

Entorno natural

-Vegetación Pradera Bosque Pedregal

-Flora en las estructuras construidas

-Fauna en las estructuras construidas

-Hidrología Distancia

Nº de construcción **DESCRIPCIÓN (CABAÑA)**Nº de estructura **Coordenadas**UTM 31T CH X Y Altitud Margen de error **Situación** **Planta**Circular Rectangular Semicircular Cuadrada Ovalada Otra Dimensiones Ext. X Int. X **Muros**Paramento Espesor medio **Materiales**

De doble cara, con el interior relleno de tierra y cascotes.

Bolos de granito, y losas de mármol y otro material de color gris. En una de las esquinas que aparece redondeada, las piezas parece que están trabajadas para tomar esa forma.

Inscripciones**Entrada****Cubierta**No hay constancia No se conserva A 1 agua A 2 aguas Aterrazada Orientación Longitud **Elementos interiores****Bibliografía y Fuentes orales****Elementos exteriores****Estado de conservación**

Ruina.

Actuaciones recomendadas

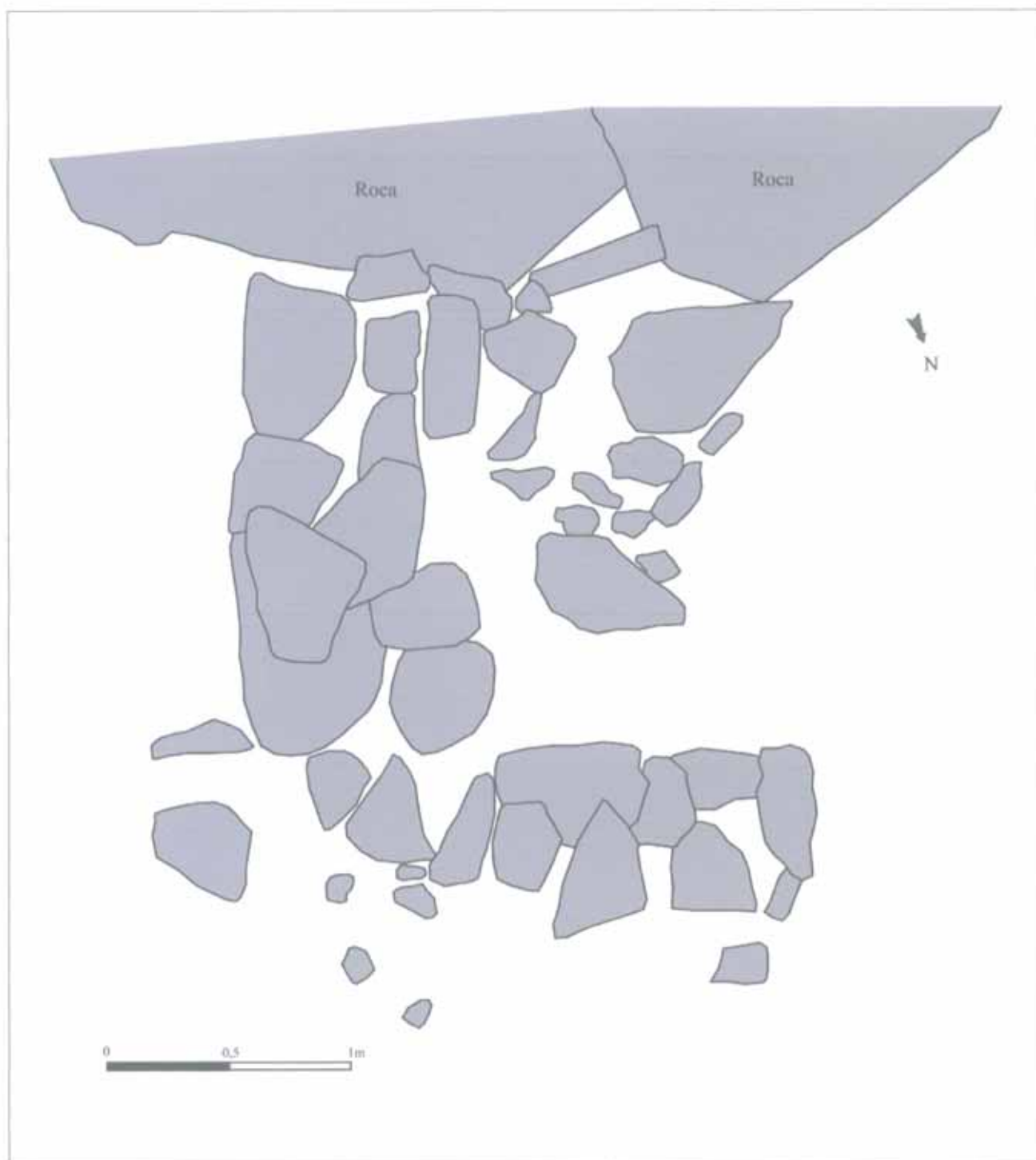
- | | |
|---|--------------------------------|
| <input type="checkbox"/> Limpieza | Urgencia |
| <input type="checkbox"/> Excavación | Alta <input type="checkbox"/> |
| <input type="checkbox"/> Consolidación | Media <input type="checkbox"/> |
| <input type="checkbox"/> Reconstrucción didáctica | Baja <input type="checkbox"/> |

Material muebleFecha Autores

CROQUIS

Nº de construcción 30

Nº de estructura 30a




FOTOGRAFÍAS

Nº de construcción

Nº de estructura



Construcción N° 31



Estructuras que componen la construcción

1 cabaña (31 a)

Descripción de la construcción y relación con otras

Refugio de trazado aproximadamente circular, con el interior rehundido.
Se sitúa en una cresta que domina el paso de la actual pista asfaltada y una vaguada que sube desde ella. Se encuentra en línea y a pocos metros de una estructura similar (Constr. 30).

EMPLAZAMIENTO**Coordenadas**

UTM 31T CH X Y Altitud Margen de error

Municipio

Topónimo Mapa IGN

Catastro Polígono Parcela

Unidad Explotación Pastoral Rodal Monte U.P.

Acceso

Carretera A-139. Pista asfaltada hacia la Besurta. Una vez sobrepasado el Hospital de Benasque, campo a través.

Ubicación de la construcción

Cresta Collado Ladera Meseta Pie de roquedo Llano

Entorno natural

-Vegetación Pradera Bosque Pedregal

-Flora en las estructuras construidas

-Fauna en las estructuras construidas

-Hidrología Distancia

Nº de construcción

DESCRIPCIÓN (CABAÑA)

Nº de estructura

Coordenadas

UTM 31T CH X Y

Altitud

Margen de error

Situación

Planta

Circular Rectangular Semicircular Cuadrada Ovalada Otra

Dimensiones Ext. X Int. X

Muros

Paramento Espesor medio

Materiales

De piedra seca y doble cara en algún fragmento, aunque muy desfigurado en general.

Losas de mármol de tamaño mediano y grande.

Inscripciones

Entrada

Cubierta

No hay constancia No se conserva

A 1 agua A 2 aguas Aterrazada

Orientación

Longitud

Elementos interiores

Bibliografía y Fuentes orales

Elementos exteriores

Estado de conservación

Ruina, con el interior lleno de desprendimientos de los muros.

Actuaciones recomendadas

| | |
|---|---|
| <input type="checkbox"/> Limpieza | Urgencia |
| <input checked="" type="checkbox"/> Excavación | Alta <input type="checkbox"/> |
| <input type="checkbox"/> Consolidación | Media <input checked="" type="checkbox"/> |
| <input type="checkbox"/> Reconstrucción didáctica | Baja <input type="checkbox"/> |

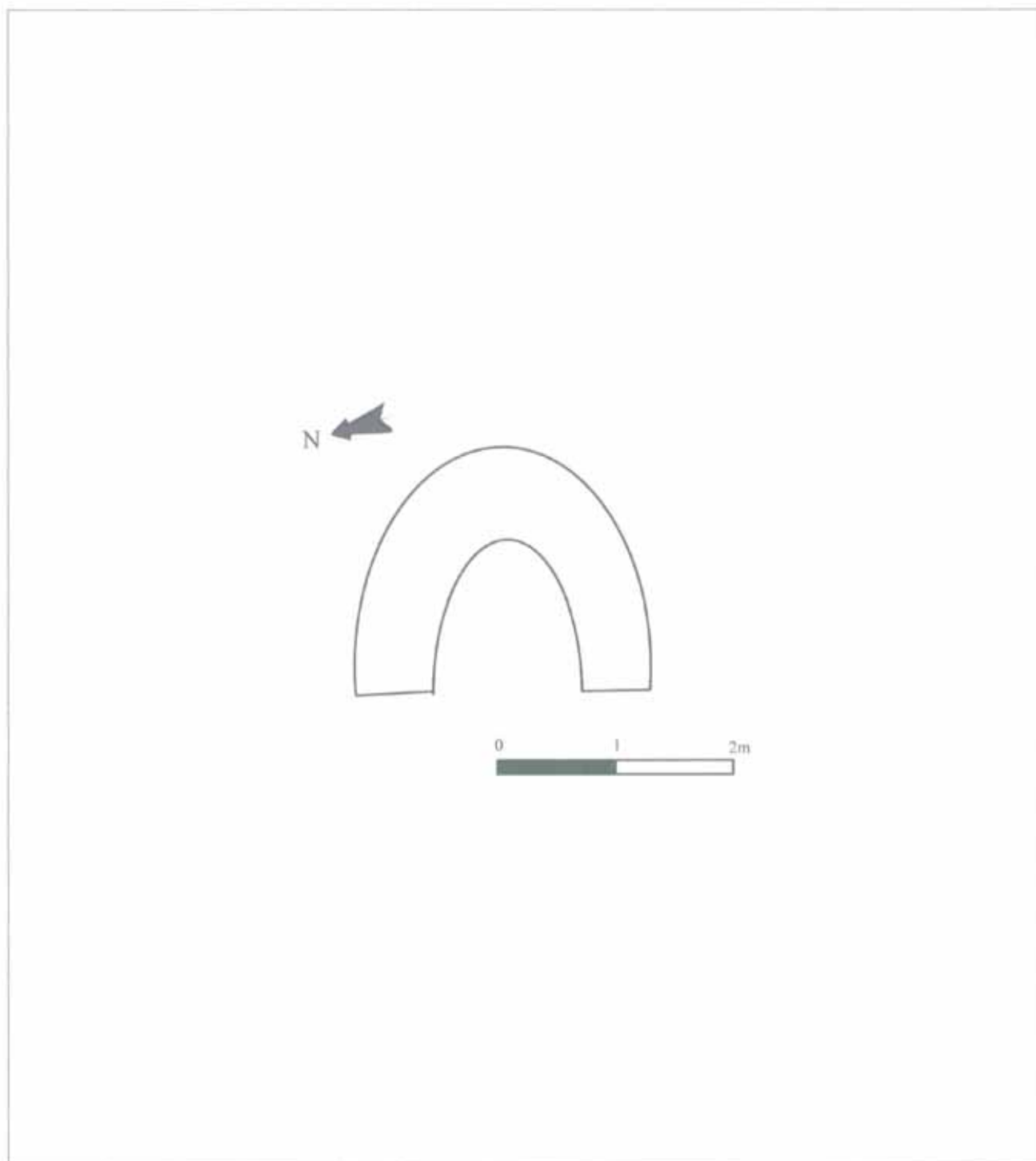
Material mueble

Fecha Autores

CROQUIS


Nº de construcción 31

Nº de estructura 31a





Construcción N° 32



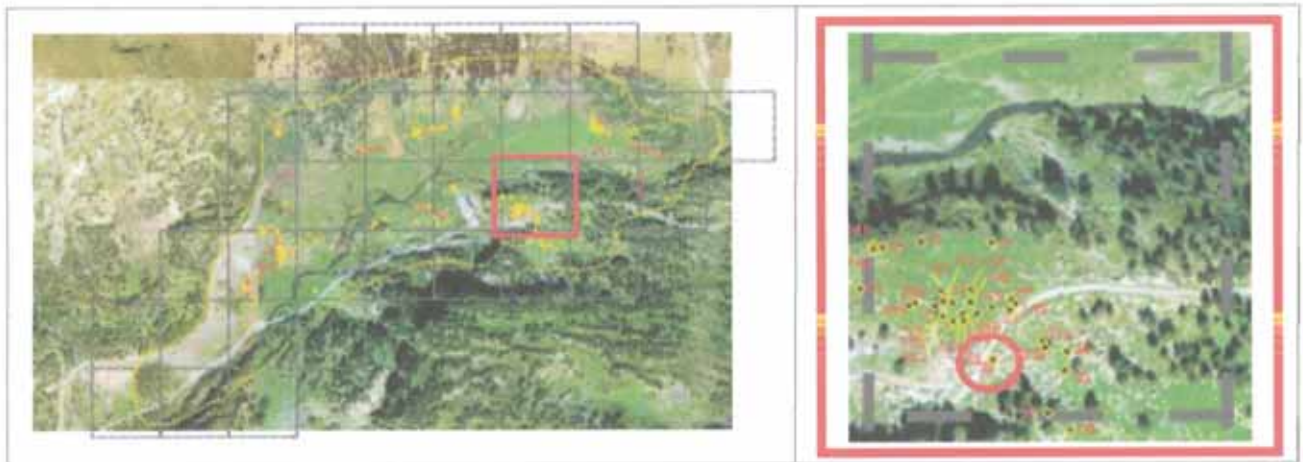
Estructuras que componen la construcción

1 cabaña (32 a)

Descripción de la construcción y relación con otras

Estructura de planta alargada visible por el alineamiento de piedras de trazado curvo que apenas sobresalen del suelo y que unen tres grandes rocas (dos de granito y una de caliza) situadas en el lado NE.

EMPLAZAMIENTO



Coordenadas

UTM 31T CH X Y Altitud Margen de error

Municipio

Topónimo Mapa IGN

Catastro Polígono Parcela

Unidad Explotación Pastoral Rodal Monte U.P.

Acceso

Ubicación de la construcción

Cresta Collado Ladera Meseta Pie de roquedo Llano

Entorno natural

-Vegetación Pradera Bosque Pedregal

-Flora en las estructuras construidas

-Fauna en las estructuras construidas

-Hidrología Distancia

Nº de construcción

DESCRIPCIÓN (CABAÑA)

Nº de estructura

Coordenadas

UTM 31T CH X Y

Altitud

Margen de error

Situación

Planta

Circular Rectangular Semicircular Cuadrada Ovalada Otra

Dimensiones Ext. X Int. X

Muros

Paramento Espesor medio

Materiales

Simple alineamiento de piedras visible en algunos fragmentos.

Bolos de granito de tamaño mediano.

Inscripciones

Entrada

Cubierta

No hay constancia No se conserva

A 1 agua A 2 aguas Aterrazada

Orientación

Longitud

Elementos interiores

Bibliografía y Fuentes orales

Elementos exteriores

Estado de conservación

Construcción arrasada.

Actuaciones recomendadas

| | |
|---|---|
| <input type="checkbox"/> Limpieza | Urgencia |
| <input checked="" type="checkbox"/> Excavación | Alta <input type="checkbox"/> |
| <input type="checkbox"/> Consolidación | Media <input checked="" type="checkbox"/> |
| <input type="checkbox"/> Reconstrucción didáctica | Baja <input type="checkbox"/> |

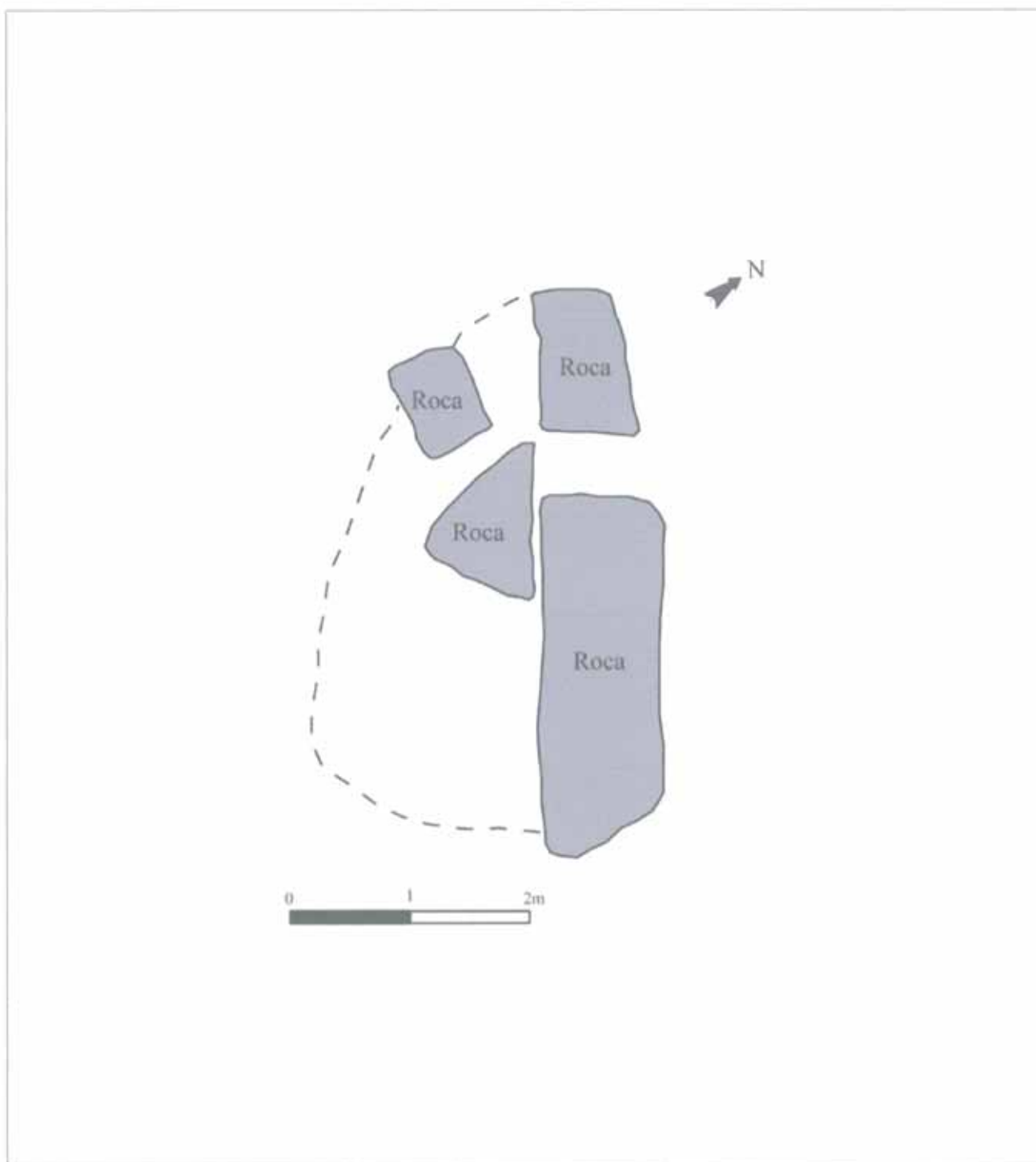
Material mueble

Fecha Autores

CROQUIS

Nº de construcción 32

Nº de estructura 32a





Construcción N° 33

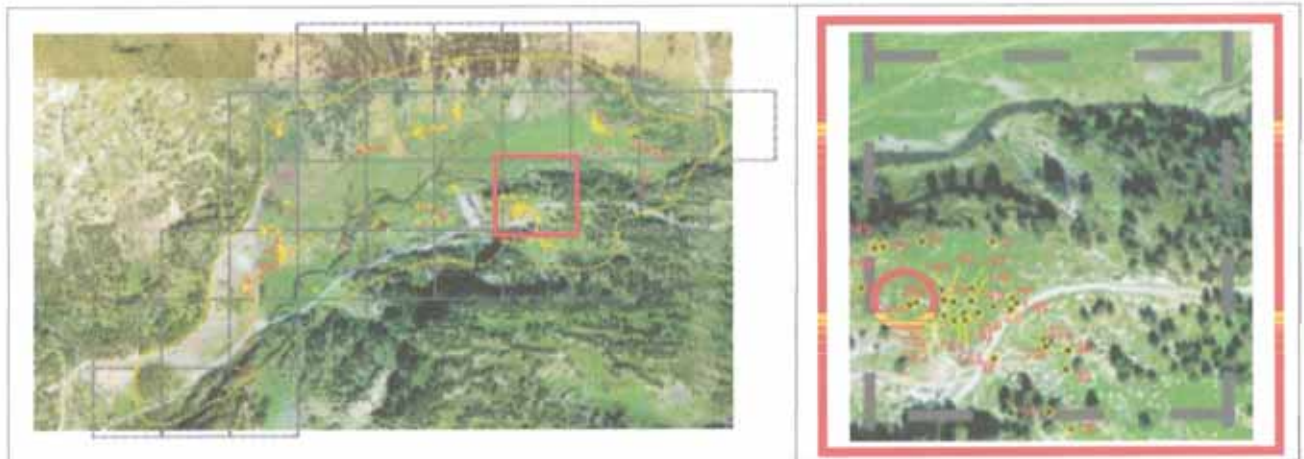


Estructuras que componen la construcción

- | | |
|----------|--------|
| 1 muro | (33 a) |
| 1 cabaña | (33 b) |

Descripción de la construcción y relación con otras

Conjunto de dos estructuras poco identificables, a 1,80 m una de la otra y a unos 55 cm más alta la Constr. 33b. Esta última, situada al E, parece una cabaña o refugio muy arrasado, y la otra es un muro de piedras alineadas.
Se encuentra a pocos metros al W de otra cabaña (Constr. 34).

EMPLAZAMIENTO**Coordenadas**

UTM 31T CH X Y Altitud Margen de error

Municipio

Topónimo Mapa IGN

Catastro Polígono Parcela

Unidad Explotación Pastoral Rodal Monte U.P.

Acceso

Carretera A-139. Pista asfaltada hacia la Besurta. Una vez pasado el desvío hacia el Hospital de Benasque, campo a través.

Ubicación de la construcción

Cresta Collado Ladera Meseta Pie de roquedo Llano

Entorno natural

-Vegetación Pradera Bosque Pedregal

-Flora en las estructuras construidas

-Fauna en las estructuras construidas

-Hidrología Distancia

DESCRIPCIÓN (MURO)

Nº de construcción Nº de estructura

Coordenadas

UTM 31T CH X Y Altitud Margen de error Situación Paramento Espesor medio

Materiales

Orientación Longitud

Bibliografía y Fuentes orales

Estado de conservación

Actuaciones recomendadas

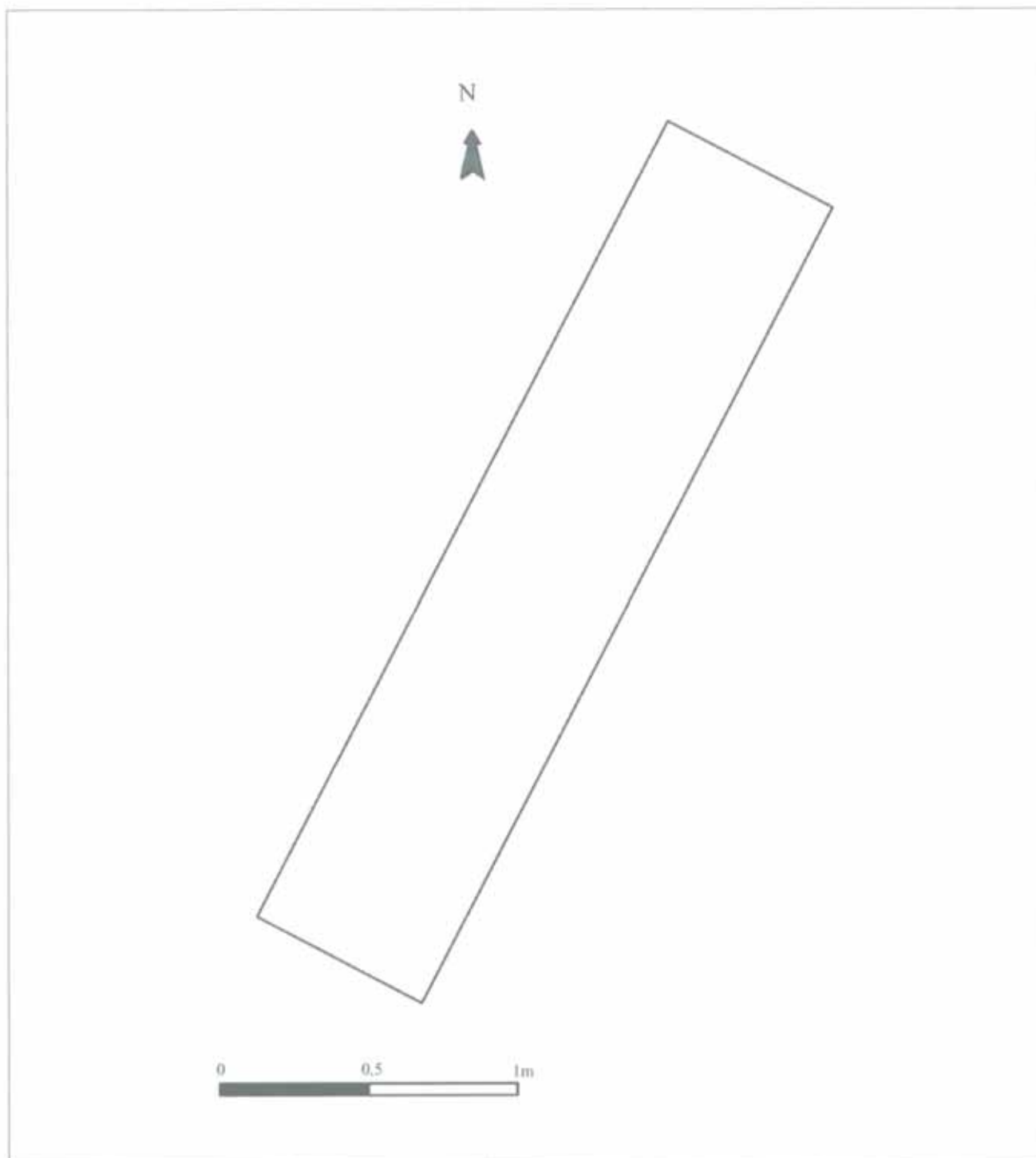
| | |
|---|--|
| <input type="checkbox"/> Limpieza | Urgencia |
| <input checked="" type="checkbox"/> Excavación | Alta <input type="checkbox"/> |
| <input type="checkbox"/> Consolidación | Media <input type="checkbox"/> |
| <input type="checkbox"/> Reconstrucción didáctica | Baja <input checked="" type="checkbox"/> |

Fecha Autores

CROQUIS

Nº de construcción

Nº de estructura





Nº de construcción

DESCRIPCIÓN (CABAÑA)

Nº de estructura

Coordenadas

UTM 31T CH X Y

Altitud

Margen de error

Situación

Planta

Circular Rectangular Semicircular Cuadrada Ovalada Otra

Dimensiones Ext. X Int. X

Muros

Paramento Espesor medio

Materiales

Simple alineamiento de piedras intercalados entre grandes bolos de granito del terreno.

Bolos de granito de mediano tamaño.

Inscripciones

Entrada

Cubierta

No hay constancia No se conserva

A 1 agua A 2 aguas Aterrazada

Orientación

Longitud

Elementos interiores

Bibliografía y Fuentes orales

Elementos exteriores

Estado de conservación

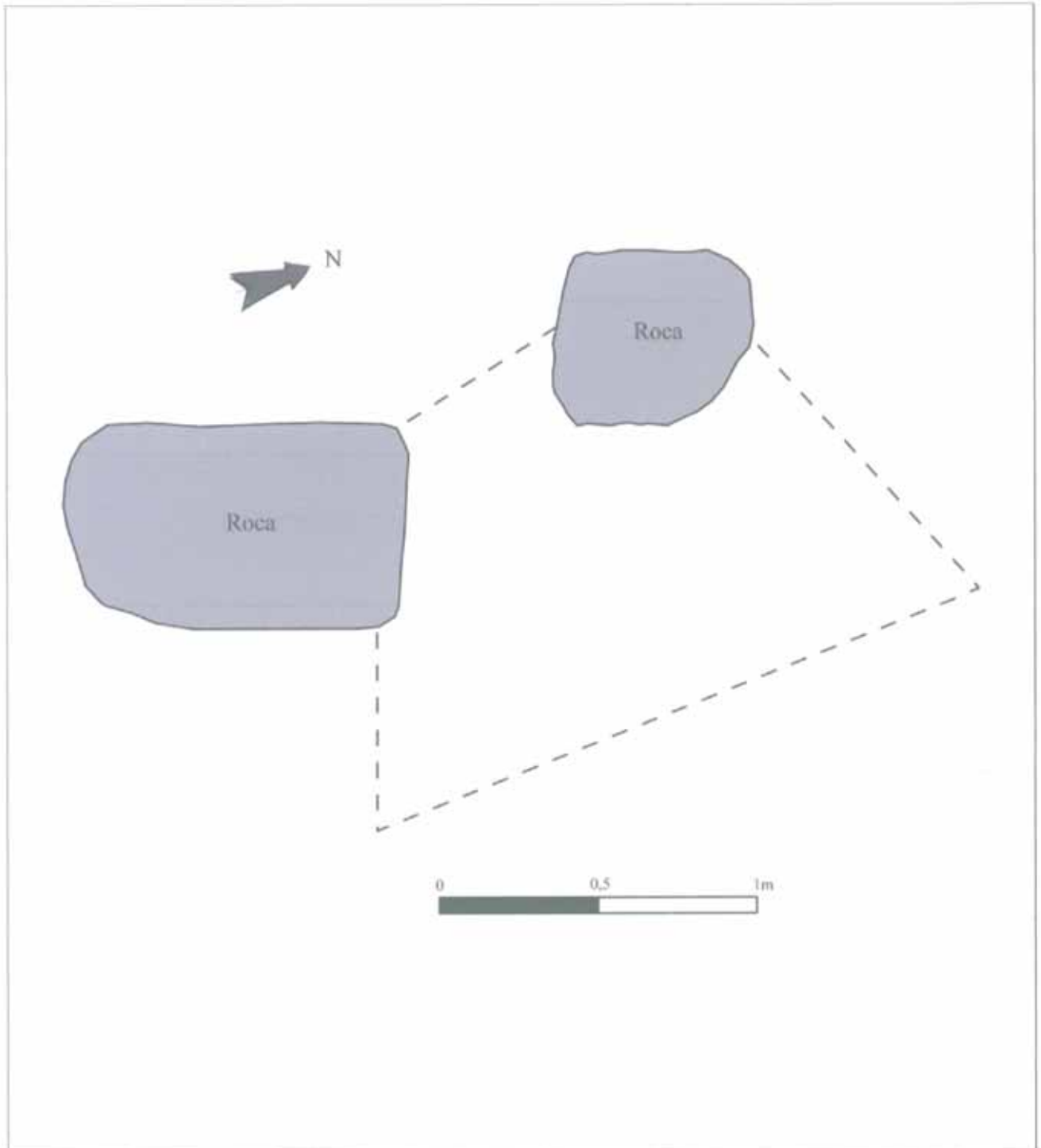
Estructura arrasada.

Material mueble

Actuaciones recomendadas

| | |
|---|--|
| <input type="checkbox"/> Limpieza | Urgencia |
| <input checked="" type="checkbox"/> Excavación | Alta <input type="checkbox"/> |
| <input type="checkbox"/> Consolidación | Media <input type="checkbox"/> |
| <input type="checkbox"/> Reconstrucción didáctica | Baja <input checked="" type="checkbox"/> |

Fecha Autores





Construcción N° 34



Estructuras que componen la construcción

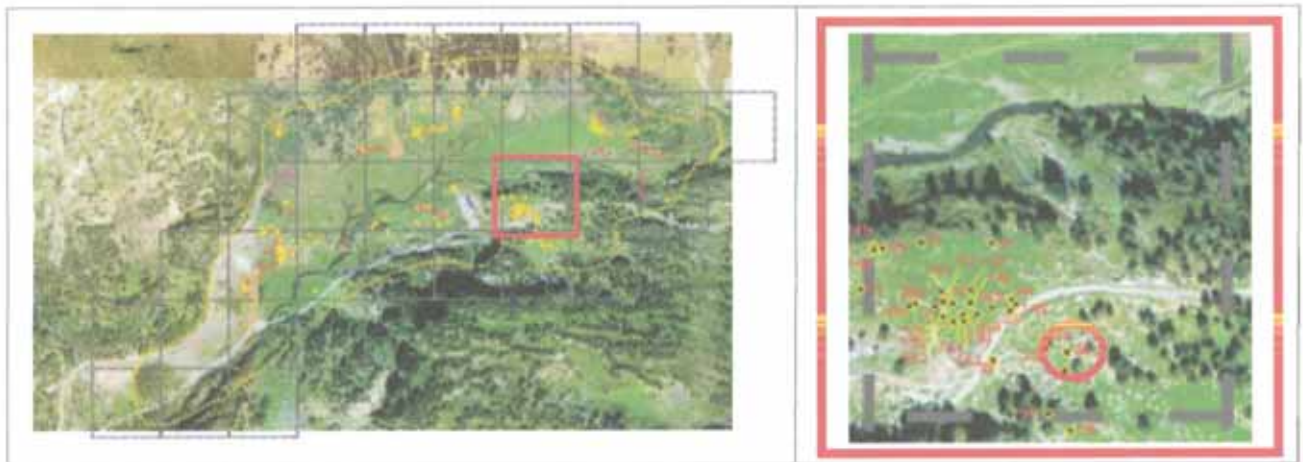
1 cabaña (34 a)

Descripción de la construcción y relación con otras

Estructura situada entre grandes acumulaciones de bolos de granito, con el interior ligeramente rehundido aunque ocupado por piedras desprendidas, y formada por un alineamiento de piedras formando una esquina que parece cerrarse por el extremo SE.

Se encuentra a pocos metros de otra construcción (Constr. 33).

EMPLAZAMIENTO



Coordenadas

UTM 31T CH X Y Altitud Margen de error

Municipio

Topónimo Mapa IGN

Catastro Polígono Parcela

Unidad Explotación Pastoral Rodal Monte U.P.

Acceso

Carretera A-139. Pista asfaltada hacia la Besurta. Campo a través.

Ubicación de la construcción

Cresta Collado Ladera Meseta Pie de roquedo Llano

Entorno natural

-Vegetación Pradera Bosque Pedregal

-Flora en las estructuras construidas

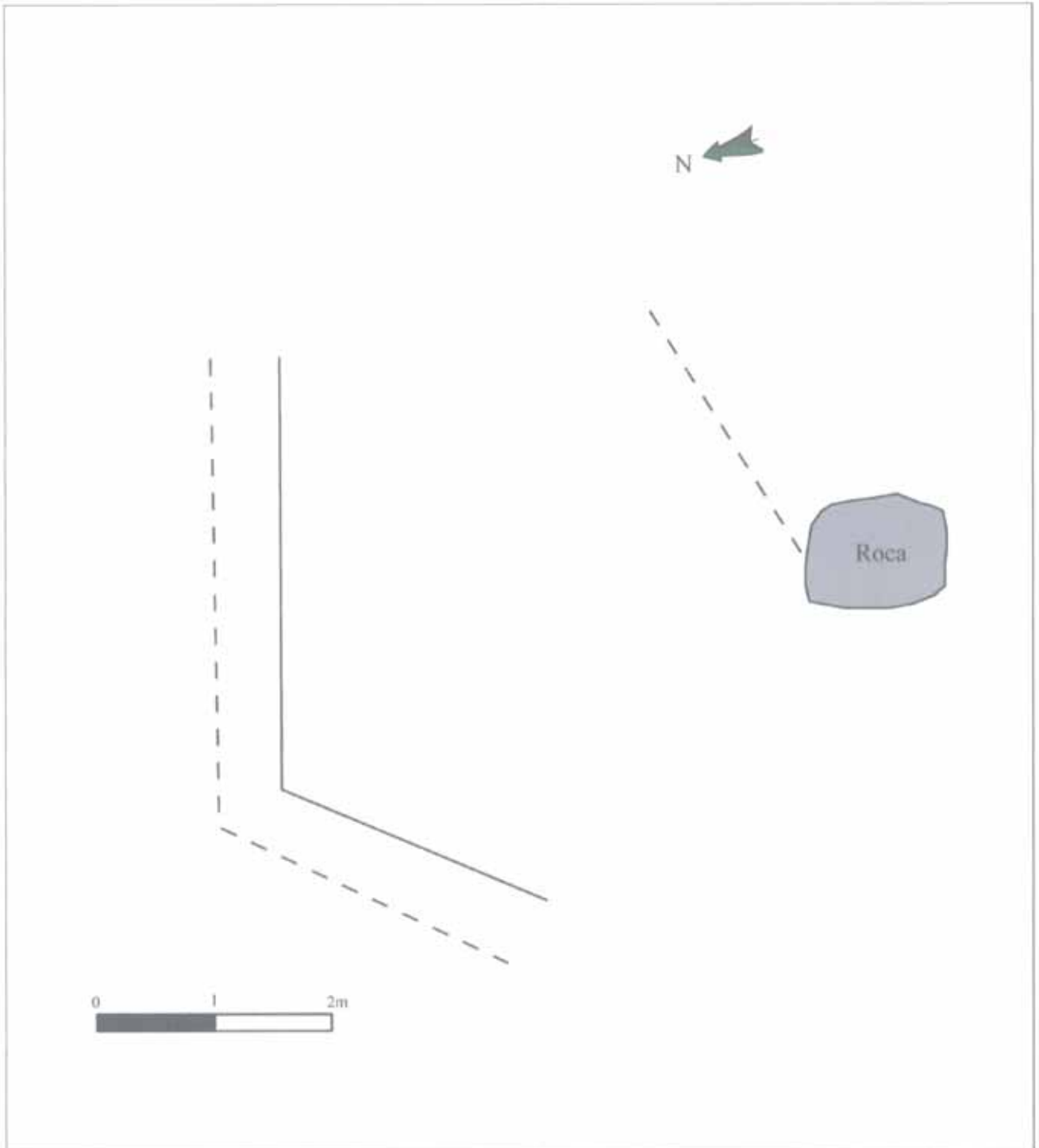
-Fauna en las estructuras construidas

-Hidrología Distancia

CROQUIS

Nº de construcción 34

Nº de estructura 34a



Nº de construcción

DESCRIPCIÓN (CABAÑA)

Nº de estructura

Coordenadas

UTM 31T CH X Y

Altitud

Margen de error

Situación

Planta

Circular Rectangular Semicircular Cuadrada Ovalada Otra

Dimensiones Ext. X Int. X

Muros

Paramento Espesor medio

Materiales

Simple alineamiento de piedras.

Bolos de granito de tamaño grande.

Inscripciones

Entrada

Cubierta

No hay constancia No se conserva

A 1 agua A 2 aguas Aterrazada

Orientación

Longitud

Elementos interiores

Bibliografía y Fuentes orales

Elementos exteriores

Estado de conservación

Construcción arrasada, y ocupada por piedras desprendidas y vegetación.

Actuaciones recomendadas

Limpieza

Excavación

Consolidación

Reconstrucción didáctica

Urgencia

Alta

Media

Baja

Material mueble

Fecha Autores



Construcción Nº 35



Estructuras que componen la construcción

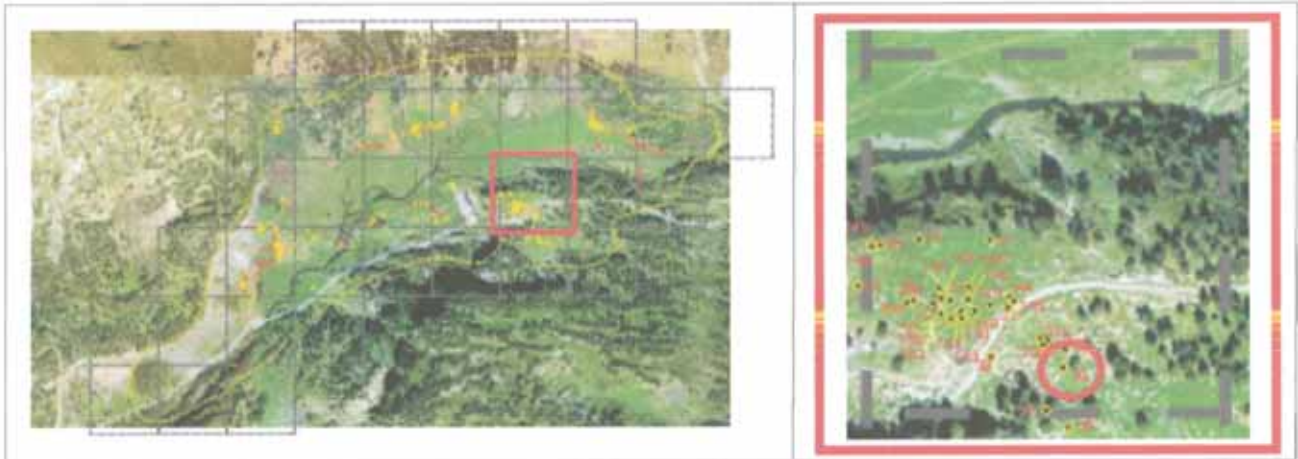
1 cabaña (35 a)

Descripción de la construcción y relación con otras

Abrigo en forma de parapeto con dos alas formado por la alineación de grandes bolos encajados en cuyos huecos se sitúan algunas acumulaciones de piezas de menor tamaño, tal vez tal como fueron colocadas o tal vez fruto de un desprendimiento.

Se sitúa en el fondo del cauce de un arroyo ocasional, oponiendo a su curso la pared principal del lado E.

EMPLAZAMIENTO



Coordenadas

UTM 31T CH X Y Altitud Margen de error

Municipio

Topónimo Mapa IGN

Catastro Polígono Parcela

Unidad Explotación Pastoral Rodal Monte U.P.

Acceso

Carretera A-139. Pista asfaltada hacia la Besurta. Campo a través.

Ubicación de la construcción

Cresta Collado Ladera Meseta Pie de roquedo Llano

Entorno natural

-Vegetación Pradera Bosque Pedregal

-Flora en las estructuras construidas

-Fauna en las estructuras construidas

-Hidrología Distancia

DESCRIPCIÓN (CABAÑA)

Nº de construcción Nº de estructura

Coordenadas

UTM 31T CH X Y Altitud Margen de error Situación

Planta

Circular Rectangular Semicircular Cuadrada Ovalada Otra Dimensiones Ext. X Int. X

Muros

Paramento Espesor medio

Simple alineamiento de grandes bolos de granito entre los que se intercala fragmentos de muro de piedra seca que parecen haber presentado una doble cara.

Materiales

Bolos de granito de tamaño mediano.

Inscripciones

Entrada

Orientación Longitud

Cubierta

No hay constancia No se conserva A 1 agua A 2 aguas Aterrazada

Elementos interiores

Bibliografía y Fuentes orales

Elementos exteriores

Estado de conservación

Ruina.

Actuaciones recomendadas

- | | |
|---|--------------------------------|
| <input type="checkbox"/> Limpieza | Urgencia |
| <input type="checkbox"/> Excavación | Alta <input type="checkbox"/> |
| <input type="checkbox"/> Consolidación | Media <input type="checkbox"/> |
| <input type="checkbox"/> Reconstrucción didáctica | Baja <input type="checkbox"/> |

Material mueble

Fecha Autores

CROQUIS

Nº de construcción 35

Nº de estructura 35a

