



HAL
open science

eDOI: Exploration par Degrés d'Intérêt, une Exploration Visuelle des Réseaux Multicouches

Antoine Laumond, Guy Melançon, Bruno Pinaud

► **To cite this version:**

Antoine Laumond, Guy Melançon, Bruno Pinaud. eDOI: Exploration par Degrés d'Intérêt, une Exploration Visuelle des Réseaux Multicouches. EGC2018, Jan 2018, Paris, France. . <hal-02016075>

HAL Id: hal-02016075

<https://hal.science/hal-02016075v1>

Submitted on 12 Feb 2019

HAL is a multi-disciplinary open access archive for the deposit and dissemination of scientific research documents, whether they are published or not. The documents may come from teaching and research institutions in France or abroad, or from public or private research centers.

L'archive ouverte pluridisciplinaire **HAL**, est destinée au dépôt et à la diffusion de documents scientifiques de niveau recherche, publiés ou non, émanant des établissements d'enseignement et de recherche français ou étrangers, des laboratoires publics ou privés.



HAL Authorization

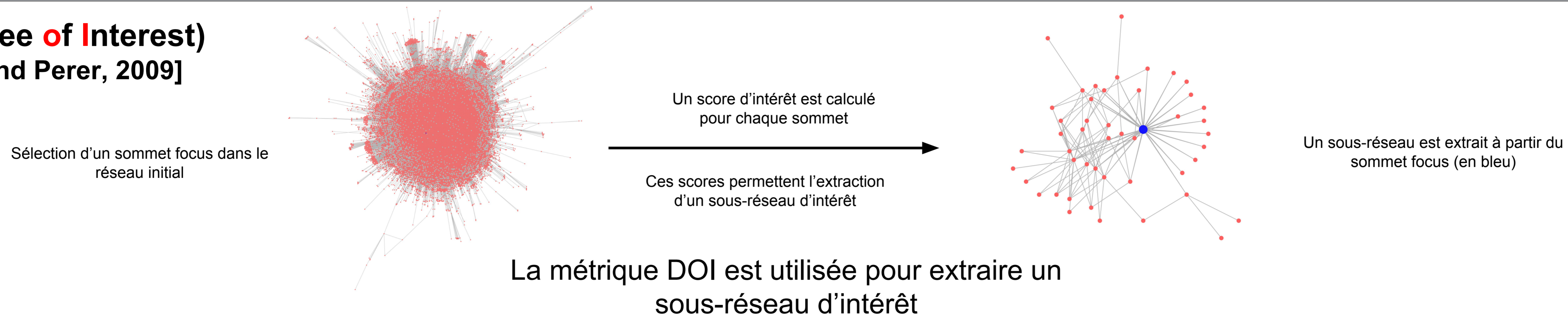
eDOI: Exploration par Degrés d'Intérêt

Une Exploration Visuelle des Réseaux Multicouches

Antoine Laumond, Guy Melançon, Bruno Pinaud
 Université de Bordeaux, LaBRI UMR CNRS 5800, France

Comment explorer et naviguer efficacement au sein d'un large réseau multicouche ?

DOI (Degree of Interest)
 [Van Ham and Perer, 2009]



$$DOI(x|y,z) = \alpha \cdot API(x) + \beta \cdot UI(x,z) + \gamma \cdot D(x,y)$$

x = sommet ciblé
 y = sommet focus (i.e. pré-sélectionné par l'utilisateur)
 z = requête représentant l'objectif de l'utilisateur

Un score pré-calculé **A Priori** en fonction des informations topologiques du réseau

User Interest - Un score en fonction de la sémantique des données et de l'objectif de l'utilisateur

Une fonction de **Distance** - Plus un sommet x et un sommet focus y sont proches, plus le score est élevé.

Les variables α , β et γ font office de leviers pour moduler respectivement l'intérêt issu de la topologie du graphe, de la sémantique des données ou de la distance entre les éléments.

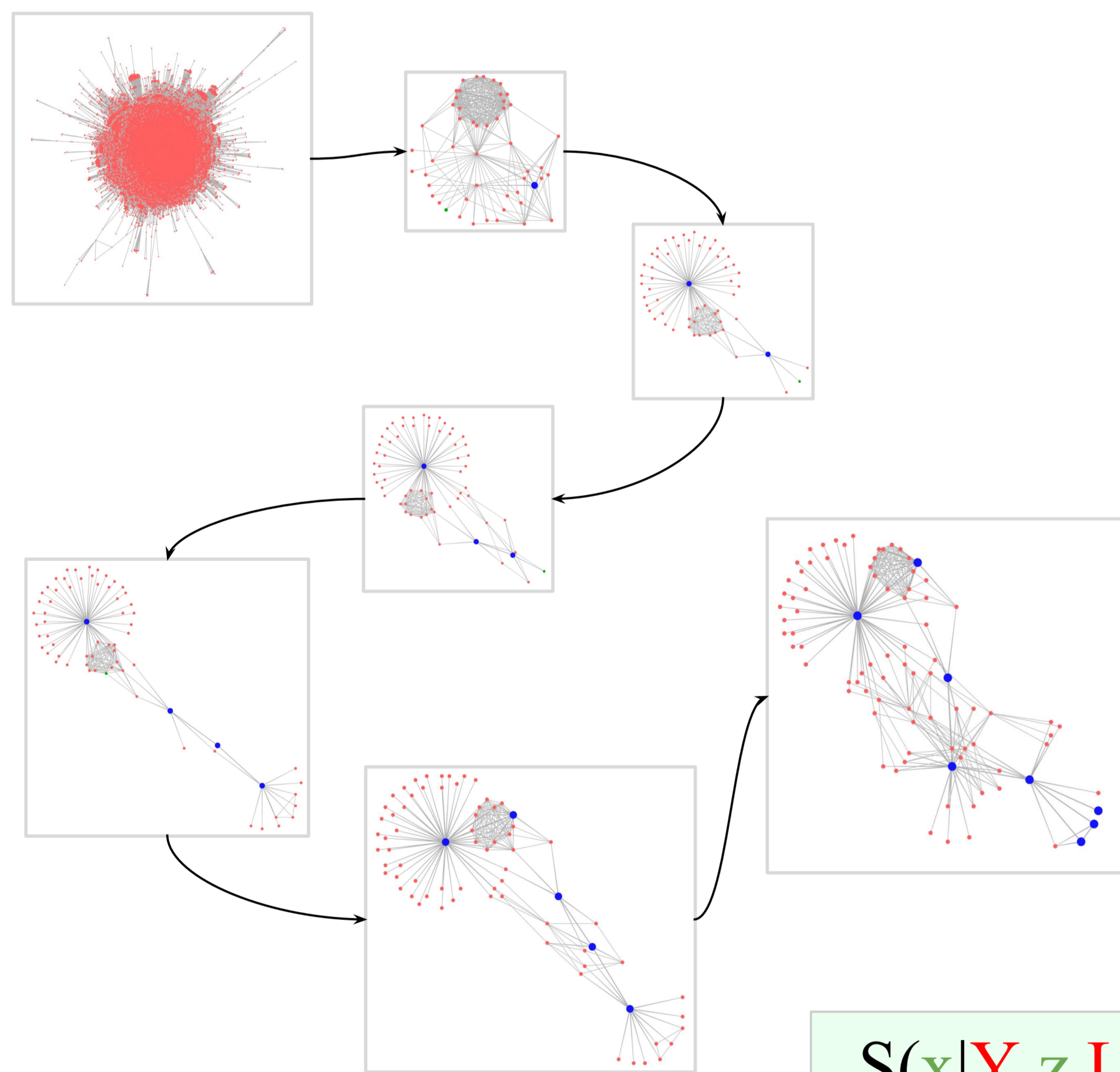
Par F. Van Ham and A. Perer. "search, show context, expand on demand": Supporting large graph exploration with degree-of-interest. *IEEE TVCG*, 15(6):953-960, 2009.

Exploration du réseau par une séquence de sous-réseaux d'intérêt

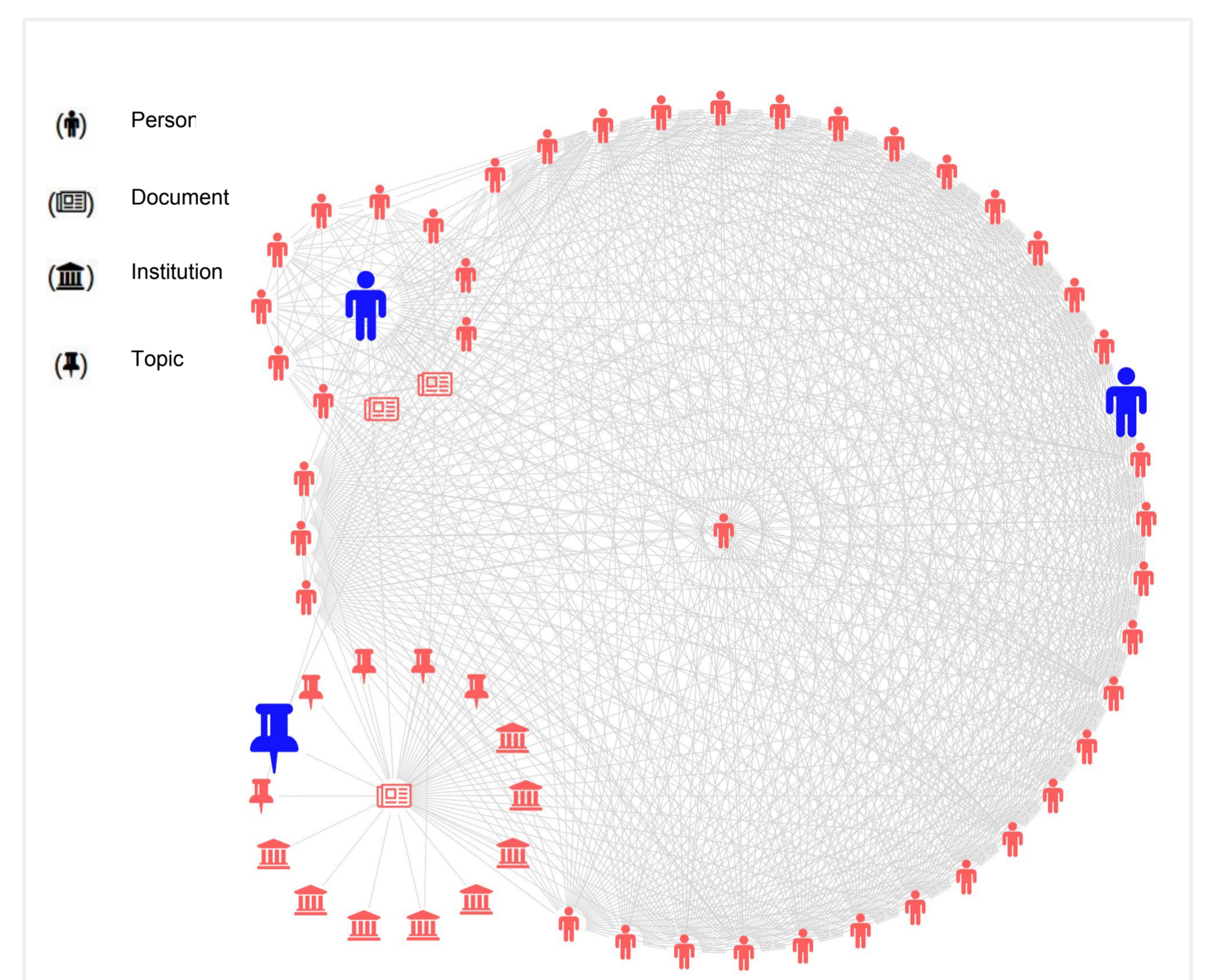
eDOI

Les réseaux multicouches peuvent être explorés en prenant en compte les différences induites par leurs différentes couches

Deux nouveaux aspects



L'utilisateur explore le réseau en extrayant **itérativement** des sous-réseaux **d'intérêt croissant**.
 L'unique sommet focus y est remplacé par un **ensemble focus Y** (sommets en bleu).
 Dans chaque sous-réseau, l'utilisateur sélectionne un ou plusieurs sommets qui sont ajoutés à Y.
 Les nouveaux sous-réseaux sont créés en fonction de l'ensemble focus changeant Y. A chaque itération l'utilisateur peut analyser sémantiquement un sous-réseau réduit et peut recommencer la procédure pour améliorer son résultat.
 L'objectif de l'utilisateur **peut différer en fonction de la couche observée**. Le processus eDOI propose une adaptation des requêtes par couche pour prendre cet aspect en compte.



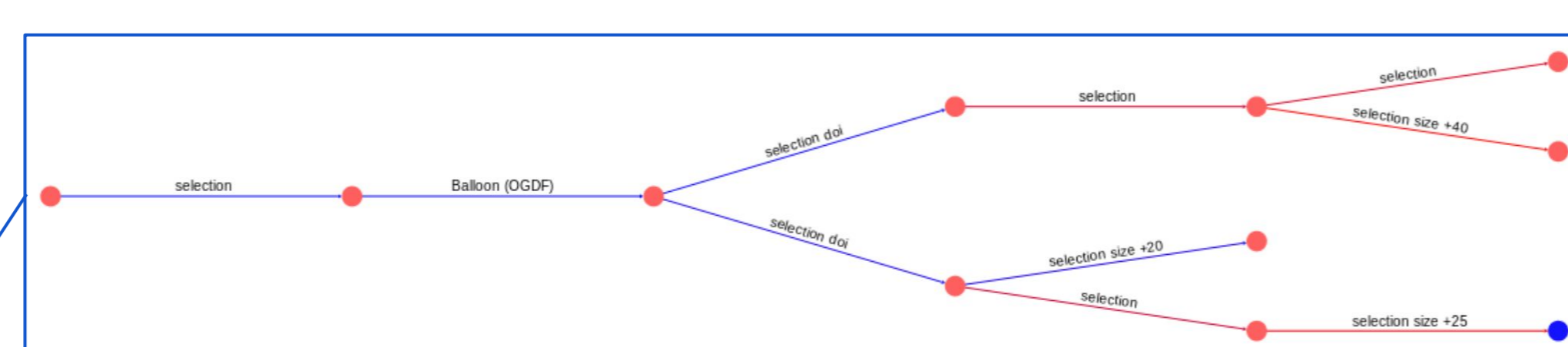

$$S(x|Y,z,L) = \alpha \cdot API(x) + \beta \cdot UI(x,z(Y,L(x))) + \gamma \cdot D(x,Y)$$

Les sommets de l'ensemble focus **Y** ont un fort intérêt sémantique. Ils sont utilisés pour calculer l'intérêt utilisateur **UI**. Chaque sommet focus impacte les prochains calculs de **UI**.

L(x) représente les couches qui contiennent x. La requête **z** peut varier pour chaque couche afin de s'accorder à la stratégie de recherche de l'utilisateur.

La fonction de distance **D** calcule un centroïde C entre x et l'ensemble focus Y. Les sommets au sein de la zone focale induite par C ont une plus forte probabilité d'être sélectionnés.

Cas d'usage : Humanités Numériques - construction de l'UE et relation avec le reste du monde



Le processus eDOI génère une **trace d'usage** lors de la navigation. Cette trace est la succession des sous-réseaux créés par l'utilisateur en fonction de ses sélections (voir ci-dessus).

Notre application permet d'exploiter ces sous-réseaux via un **arbre de traces**. Dans cet arbre, chaque sommet représente un sous-réseau. Ainsi lorsque l'utilisateur ajoute des sommets à l'ensemble focus ou change le layout du sous-réseau, un nouveau sommet apparaît.

En cliquant sur un sommet, **on peut revenir à ce sous-réseau antérieur** et continuer la navigation à partir de ce point en créant une nouvelle branche.