



HAL
open science

Une cuisine au Parc Saint-Paul à Bourges/Avaricum (Cher)

Alain Ferdière

► **To cite this version:**

Alain Ferdière. Une cuisine au Parc Saint-Paul à Bourges/Avaricum (Cher). Gallia - Archéologie de la France antique, 2013, Cuisines et boulangeries en Gaule romaine, 70 (1), pp.93-96. hal-01931770

HAL Id: hal-01931770

<https://hal.science/hal-01931770>

Submitted on 14 Jan 2020

HAL is a multi-disciplinary open access archive for the deposit and dissemination of scientific research documents, whether they are published or not. The documents may come from teaching and research institutions in France or abroad, or from public or private research centers.

L'archive ouverte pluridisciplinaire **HAL**, est destinée au dépôt et à la diffusion de documents scientifiques de niveau recherche, publiés ou non, émanant des établissements d'enseignement et de recherche français ou étrangers, des laboratoires publics ou privés.



Distributed under a Creative Commons Attribution - NonCommercial - NoDerivatives 4.0
International License

Une cuisine au Parc Saint-Paul à Bourges/*Avaricum* (Cher)

Alain FERDIÈRE

Mots-clés. *Époque romaine, fours.*

Résumé. *Une cuisine a été mise au jour à l'occasion d'une opération préventive au Parc Saint-Paul, en bordure sud-est de la ville antique de Bourges, en 1995. La pièce, dans un ensemble construit correspondant sans doute à une domus du Haut-Empire, est incomplètement connue. Deux fours culinaires, circulaires, y ont été observés au nord de la pièce, dans une aire se poursuivant vers l'ouest, hors limite. Ils sont construits en terres cuites architecturales, posés sur un dallage au sol de terres cuites. Des couches d'utilisation ont pu être notées dans cet espace.*

Keywords. *Roman period, ovens.*

Abstract. *A kitchen has been uncovered in 1995 during an archaeological survey operation at the Parc Saint-Paul, on the south eastern margin of the ancient town of Bourges. The room located inside a building which may correspond to a domus, is only partly known. Two circular cooking ovens have been observed to the north of the room, inside an area leading towards the west, outside the excavation limit. They are built of architectural terra cotta tiles, laid on a pavement also made of terra cotta tiles above the floor. Layers of utilization have been noticed in this space.*

Translation: Isabelle FAUDET

En 1995 a été fouillé en sauvetage un quartier urbain de Bourges/*Avaricum*, chef-lieu de la cité des *Bituriges Cubi*, au Parc Saint-Paul, dans la partie méridionale de la ville du Haut-Empire, sur la pente de l'éperon portant le *castrum* de l'Antiquité tardive⁶⁴ (Service archéologique municipal de Bourges/*Avaricum*, 1996 ; *AOTMU*, 1996, p. 30-31 ; Troadec, 1996).

En zone 1, trois états ont pu être mis en évidence. À un habitat augustéen en matériaux de terre et bois succède, dans la seconde moitié du I^{er} s., sans doute deux *domus* en dur ou construction mixte (sablères, pans de bois), séparées par une venelle est-ouest et dont le dernier état (3) – aux constructions alors quasi exclusivement maçonnées – est définitivement détruit, au plus tôt dans la seconde moitié du III^e s. (fig. 104) (pour la chronologie : voir aussi Rouquet-Richard, 1997).

C'est dans la partie sud-est de l'espace fouillé de cet habitat (*domus* au sud de la venelle) qu'est aménagée, à l'état 3 (sans doute au II^e s.), une pièce de cuisine (pièce 3), jouxtant, à l'est, une cave avec niches et escalier, pièce 2 (Service..., 1996, vol. 2, fig. 20, 30, 33 et 34) (fig. 105 et 106). Seule la dimension nord-sud de cet espace est connue (4,70 m), la fouille de sa partie ouest étant limitée de ce côté par l'emprise de la fouille.

Les deux fours reconnus sont situés donc dans la partie sud de la pièce, dans un ensemble maçonné comportant pierres et surtout terres cuites architecturales qui se poursuit vers l'ouest.

À l'arrière des fours, vers le sud, se situe un petit espace (1,30 m x 0,90 m), au sol de calcaire damé, communiquant avec la pièce par un étroit « couloir », entre les deux fours, d'environ 1 m de longueur sur 0,40 m de largeur et qui pourrait correspondre à un couloir de chauffe pour une plus ample structure de combustion, à titre d'hypothèse du type four de séchage ou de fumage⁶⁵. Un autre espace, peut-être symétrique, se développe à l'ouest de celui-ci, à l'arrière de la poursuite du massif supportant les fours, dans cette direction.

Ce dernier repose sur un dallage en terres cuites architecturales, s'étendant vers le nord en avant du massif et formant le sol d'utilisation de la pièce de cuisine. Ce « massif » est conservé sur environ 0,20 m de hauteur, dans laquelle les deux fours sont aménagés, symétriquement de part et d'autre du « couloir » précédemment mentionné. Ils sont tous deux de dimensions identiques, d'environ 0,50 m de diamètre, ouvrant vers la pièce par un court âtre d'environ 0,40 m de largeur (fig. 106).

En avant des fours et du dallage de terres cuites, on a observé ce qui pourrait être un négatif de marche, montrant que ces fours ne sont donc pas directement posés au sol mais légèrement surélevés. Au-delà vers le nord, sur un sol apparemment sommairement aménagé (terre battue ?), la coupe relevée à l'ouest montre la superposition de couches d'utilisation de la cuisine (sols successifs), comportant des charbons de bois en abondance (fig. 107).

64. Note rédigée par A. Ferdière, à partir des données du rapport de fouille (Service archéologique municipal de Bourges/*Avaricum*, 1996) ; nos remerciements vont à J. Troadec, responsable du Service archéologique de BourgesPlus.

65. Cette hypothèse d'interprétation n'est pas proposée dans le rapport.

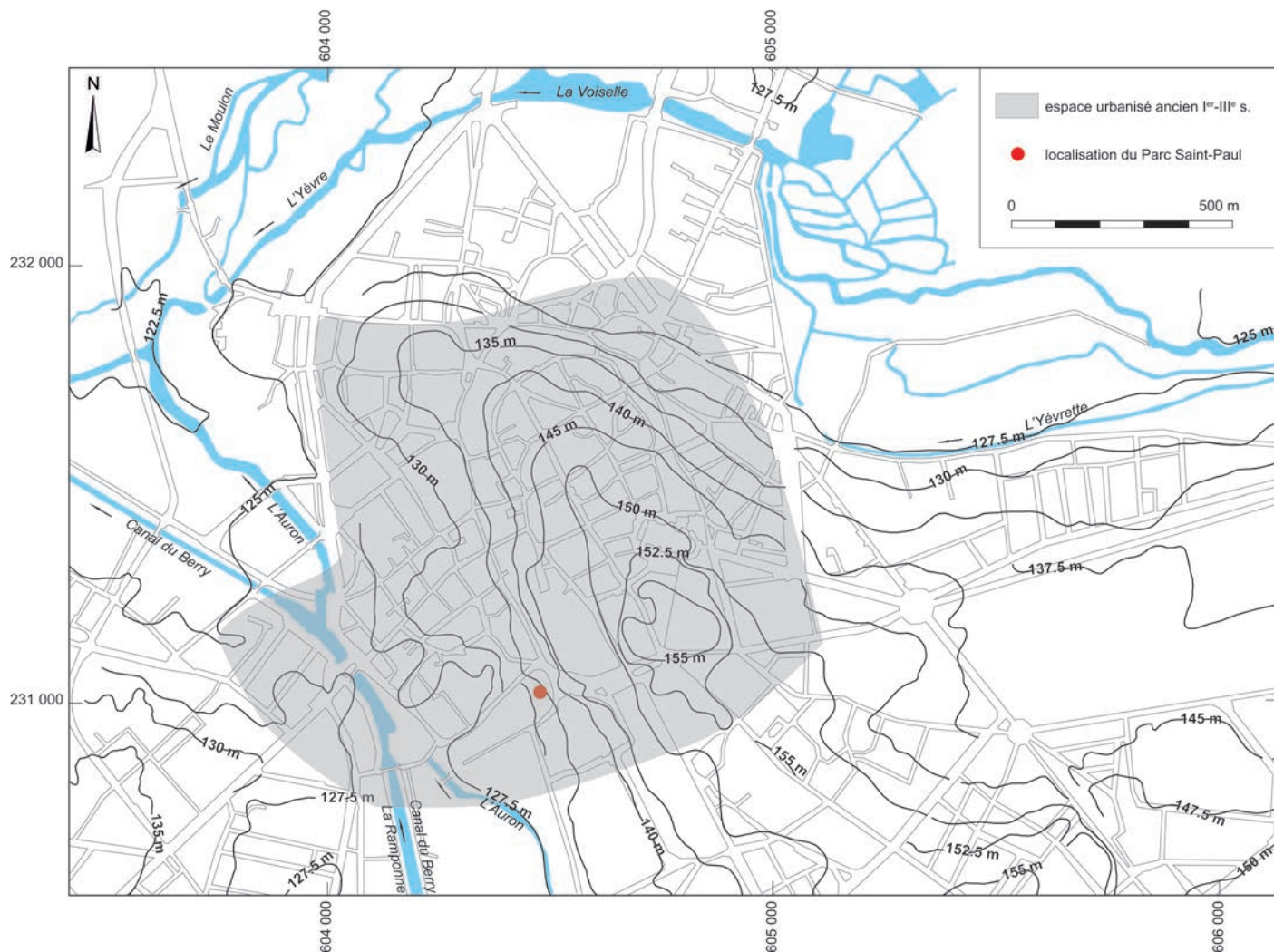


Fig. 104 – Localisation de la fouille du Parc Saint-Paul sur un plan schématique de la ville antique de Bourges/Avaricum montrant la surface urbanisée au Haut-Empire (relevé et DAO : BourgesPlus).

L'essentiel du mobilier mis au jour (céramique, objets en fer – dont une clef – et en bronze) provient de la couche dite d'abandon, qui scelle ces derniers dépôts et correspond sans doute à la dernière utilisation des lieux (Service..., 1996, p. 18-19).

Notons encore que la pièce directement au sud de la cuisine (pièce 8, voir fig. 105) – ainsi qu'en partie de la cave, pièce 2 –, dont l'extension est inconnue et qui s'étend donc vers l'intérieur

de la *domus*, comporte, à la base du mur de séparation avec la cuisine (M1.5), des restes d'enduits peints.

Le mobilier issu de cette fouille, et en particulier de cette pièce de cuisine, n'a pas fait l'objet d'une étude approfondie, mais seulement, pour la céramique, d'un examen sommaire (Service..., 1996, vol. 2, annexe 1.2) : rien de notable n'est signalé dans les unités stratigraphiques correspondant à cette cuisine.

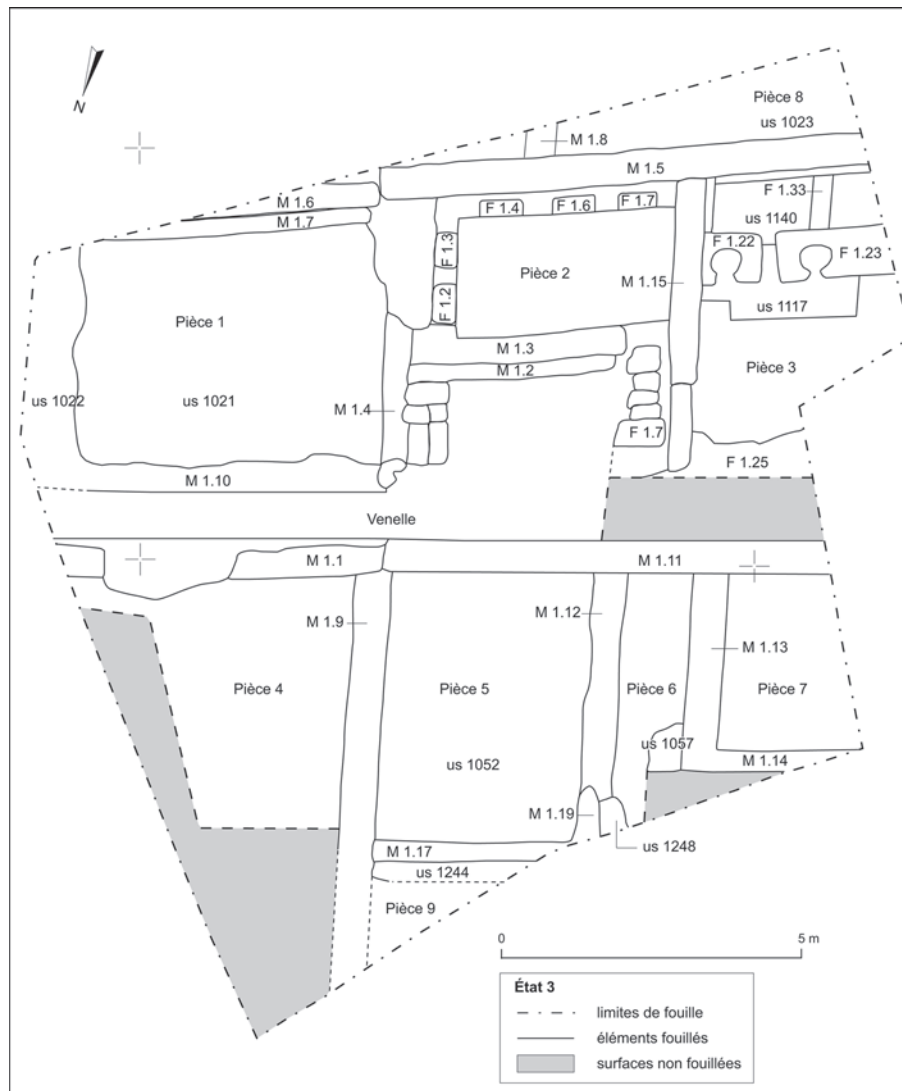


Fig. 105 – Plan de l'état 3 de l'habitat gallo-romain du Parc Saint-Paul, avec la cuisine (pièce 3) et ses deux fours (F1.22 et F1.23) (extrait de : Service archéologique municipal de Bourges/Avaricum, 1996, vol. 2, fig. 20).




Fig. 106 – Vues de la fouille de la cuisine en 1995, avec ses deux fours circulaires : **a**, vue du nord ; **b**, **c**, vues du nord et de l'ouest, avec le dallage de TCA supportant les fours (clichés : Service archéologique BourgesPlus ; cf. Service archéologique municipal de Bourges/Avaricum, 1996, vol. 2, fig. 33, 34 et 35).

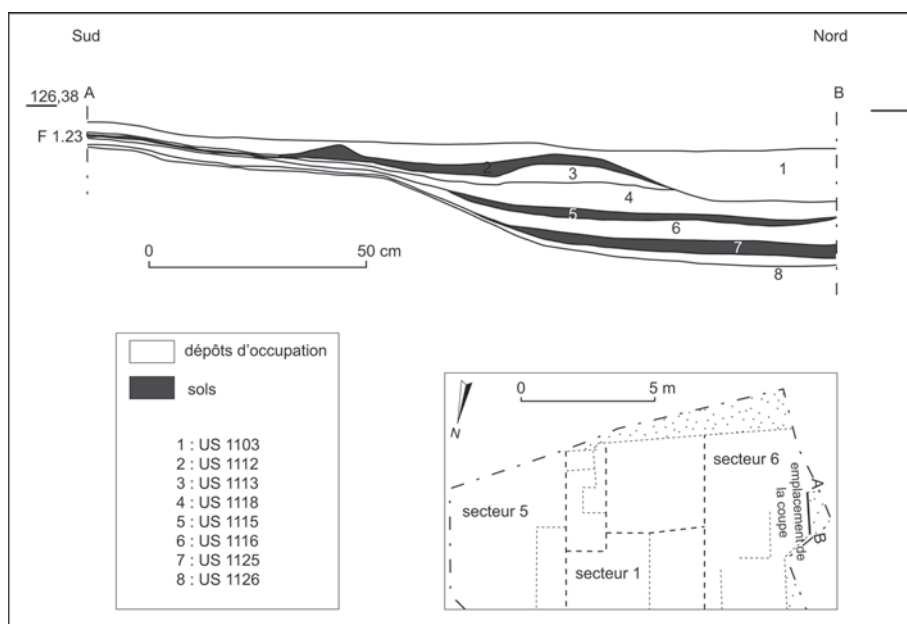


Fig. 107 – Coupe stratigraphique relevée à l'ouest de la pièce de cuisine et de la gueule du four F1.23, montrant les couches d'utilisation de la cuisine. La coupe se situe perpendiculairement en avant du « massif » comportant les fours, au nord-ouest du four F1.23 (extrait de : Service archéologique municipal de Bourges/Avaricum, 1996, vol. 2, fig. 37).