



**HAL**  
open science

## Deux fours de potier hallstattiens à Florange (Moselle)

Pierre Pétrequin, Jean-François Piningre, Dominique Vuailat

► **To cite this version:**

Pierre Pétrequin, Jean-François Piningre, Dominique Vuailat. Deux fours de potier hallstattiens à Florange (Moselle). *Gallia - Fouilles et monuments archéologiques en France métropolitaine*, 1973, 31 (2), pp.267-291. 10.3406/galia.1973.2632 . hal-01926350

**HAL Id: hal-01926350**

**<https://hal.science/hal-01926350>**

Submitted on 4 Feb 2020

**HAL** is a multi-disciplinary open access archive for the deposit and dissemination of scientific research documents, whether they are published or not. The documents may come from teaching and research institutions in France or abroad, or from public or private research centers.

L'archive ouverte pluridisciplinaire **HAL**, est destinée au dépôt et à la diffusion de documents scientifiques de niveau recherche, publiés ou non, émanant des établissements d'enseignement et de recherche français ou étrangers, des laboratoires publics ou privés.



Distributed under a Creative Commons Attribution - NonCommercial - NoDerivatives 4.0 International License

## DEUX FOURS DE POTIER HALLSTATTIENS A FLORANGE (Moselle)

par Pierre PETREQUIN, Jean-François PININGRE et Dominique VUAILLAT

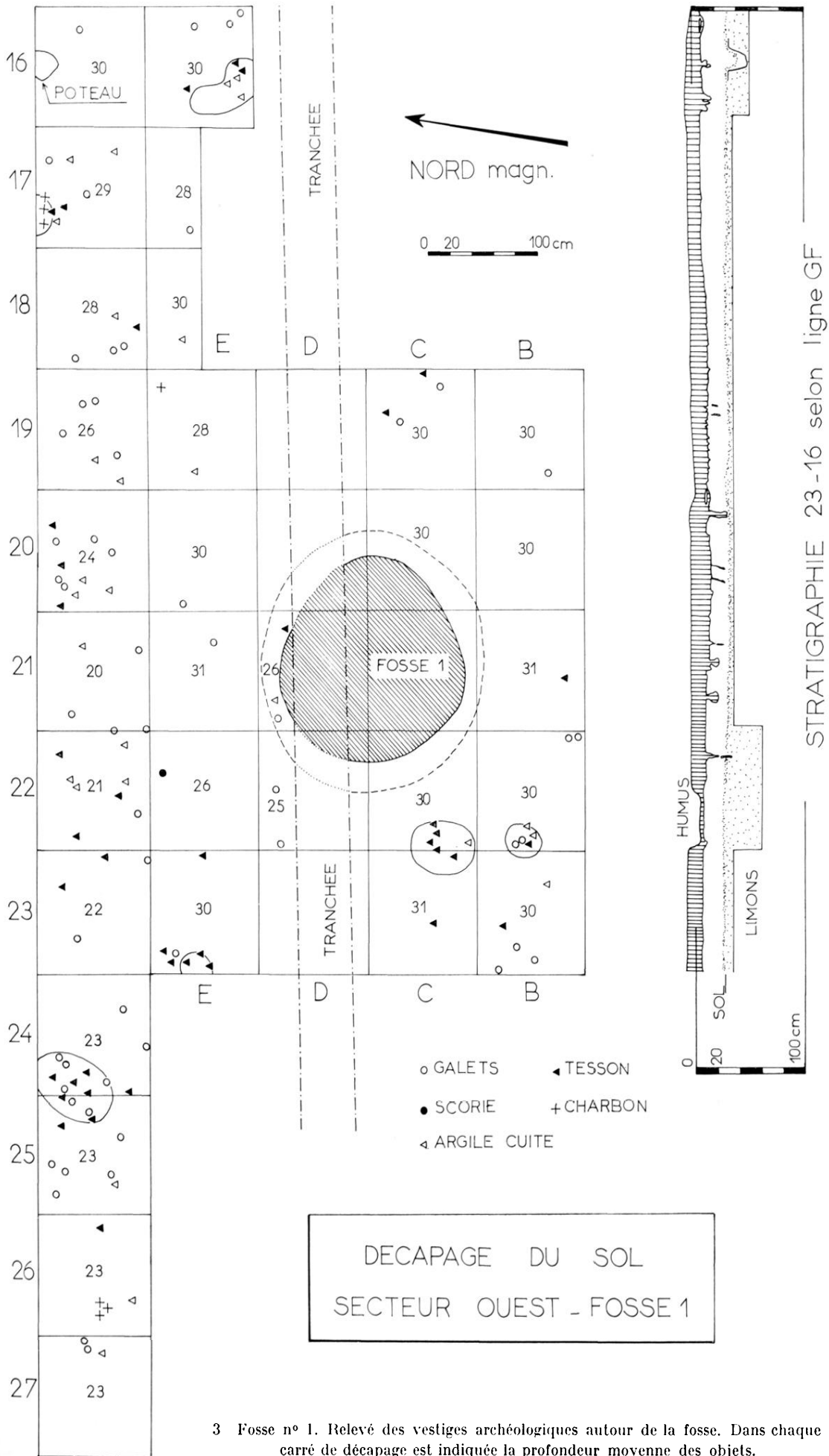
Le site de *Sainte-Agathe* s'étend sur une terrasse de la vallée de la Moselle, voie naturelle de passage qui sépare, au niveau de Florange, les côtes de Moselle du plateau lorrain, traverse plus au nord, le massif schisteux rhénan (Hunsrück-Eifel) et se jette dans le Rhin au niveau de Coblenze. La Moselle permet un contact méridien entre la vallée du Rhin moyen et le seuil de Lorraine. La fouille<sup>1</sup>, coordonnées géographiques : 875,20 × 186,60 × 174 m, Uckange 1-2, 1/20 000, IGN) s'implante sur une haute terrasse qui domine de 30 à 35 m le lit actuel de la Moselle et s'incline en pente légère vers le nord-ouest (fig. 1). Cette terrasse est surplombée par les côtes de Moselle et découpée au nord par la Fentch, à l'est par la Moselle et au sud par le Krisbach (fig. 2).

La carte géologique au 1/50 000 - Thionville Waldisse — mentionne deux terrasses fluviatiles du Quaternaire récent : une haute terrasse (+30, +35 m) et une basse terrasse (+15, +20 m). Toutes deux sont couvertes de limons et de lehm. L'examen granulométrique des échantillons prélevés montre des limons sableux de teinte jaunâtre, produits de l'altération du soubassement (Lias et Keuper). Dans les limons sous-jacents aux niveaux archéologiques, nous avons recueilli deux échantillons, à 50 et 135 cm de profondeur. L'examen morphoscopique des quartz permet de dresser le tableau suivant :

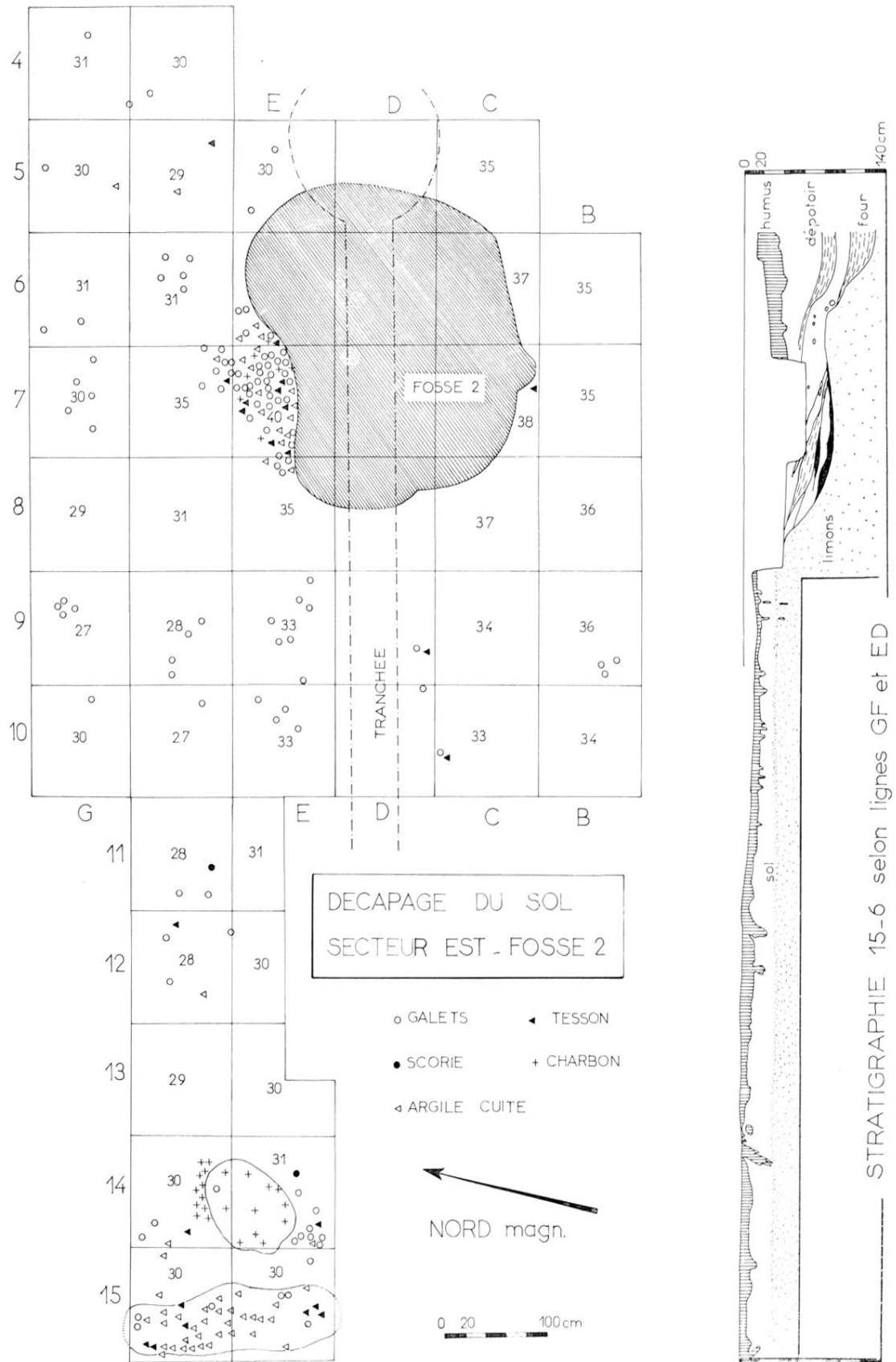
profondeur de l'échantillon.....	50 cm	135 cm
émoussé luisant.....	10	16
rond luisant.....	—	2
émoussé luisant piqueté.....	10	8
émoussé mat.....	—	18
rond luisant piqueté.....	3	—
non façonné brut luisant.....	49	30
non façonné brut mat.....	28	26
	} 13	} 26
	} 77	} 56
pourcentages.....	100 %	100 %

1 Fouille de sauvetage (juillet-août 1968), par MM. A. Lepape et M. Petot, puis par P. Pétrequin et D. Vuillat, aidés de M<sup>lle</sup> Baroth, P. Hélias, J.-P. Lepape et J.-F. Piningre (octobre 1968).





3 Fosse n° 1. Relevé des vestiges archéologiques autour de la fosse. Dans chaque carré de décapage est indiquée la profondeur moyenne des objets.



4 Fosse n° 2. Relevé des vestiges archéologiques autour de la fosse. Dans chaque carré de décapage est indiquée la profondeur moyenne des objets.

de fragments d'argile cuite, de tessons et de charbons de bois. Le niveau n'est pas continu : en plusieurs points, il y a superposition de sols lenticulaires. Un trou de poteau (carré F 16), visible en stratigraphie, appartient bien à ce sol d'habitat. Quelques remaniements de détail (terriers de fousseurs, entament le sol jusqu'à 25 ou 30 cm de profondeur ;

une couche de limons jaunes sableux, également perturbée par des terriers. Son épaisseur varie de 10 à 20 cm. Quelques objets modernes se rencontrent dans ce niveau, dans l'axe des terriers de fousseurs ;

dans la partie superficielle du gisement, un niveau humique de limons gris sableux. Il est parsemé çà et là de vestiges modernes : fragments de *legulae*, clous forgés, débris de faïence ou de verre. Les labours ont fortement remanié cette couche superficielle, jusqu'aux limons jaunes, à 20 ou 30 cm de profondeur.

L'étude morphoscopique des quartz confirme nos observations stratigraphiques :

profondeur	humus gris superficiel	limon jaune intermédiaire	sol archéologique
émoussé luisant.....	12	21	6
émoussé luisant piqueté.....	9	17	24
émoussé mat.....	15	14	2
rond luisant piqueté.....	1	4	6
non façonné brut luisant.....	37	27	36
non façonné brut pédogénétiisé.....	1	0	0
non façonné mat.....	25	17	26
pourcentages.....	100 %	100 %	100 %

Le caractère alluvial est nettement plus marqué que dans le sol naturel. Les limons sont plus sableux et ne possèdent pas de matrice argileuse. Les trois couches sont nettement distinctes et sont formées d'apports latéraux par ruissellement et colluvionnement, surtout le limon jaune qui recouvre le sol archéologique. Le ruissellement semble en rapport direct avec la légère pente de la terrasse de *Sainte-Agathe*, qui est inclinée vers le nord-ouest avec une pente d'environ 1 m pour 100 m. Les éléments éoliens sont en régression par rapport aux éléments fluviaux et ont vraisemblablement pour origine les remplissages plus anciens (Würm) érodés par les ruissellements.

En décapage horizontal, le sol archéologique correspond à une aire de piétinement, constituée de plusieurs lentilles, d'une épaisseur totale d'environ 10 cm. Huit cuvettes creusées dans le sol naturel s'intercalent dans les différents niveaux de piétinement (fig. 3 et 4) : deux cuvettes (carrés EF 14 et F 17) ovoïdes de 80 cm sur 50 cm environ, pour 15 cm de profondeur moyenne, possèdent un remplissage très charbonneux. Ce sont vraisemblablement des foyers ; six cuvettes ovoïdes, plus ou moins allongées, de mêmes dimensions moyennes, sont comblées par des colluvions et par de nombreux débris archéologiques. Leur utilisation reste hypothétique : l'absence d'éléments carbonisés permet d'éliminer une utilisation en foyer ; il est possible qu'elles soient de simples cuvettes d'extraction de limons (carrés EF 15 — E 16 — B 22 — C 22/23 — E 23 — F 24/25).

Dans le carré F 16, en limite de notre décapage, apparaît un trou de poteau quadrangulaire, de 20 cm de côté et de 25 cm de profondeur. Cette implantation de poteau est isolée : si elle appartient à une structure d'habitat, il faudrait chercher celle-ci dans la partie nord du chantier.

Sur les sols, sont répartis de très nombreux galets éclatés par le feu, fragments d'argile cuite ou vitrifiée (scories) et de minuscules tessons. Tessons et fragments d'argile cuite sont roulés et arrondis par les piétinements. Ces débris archéologiques ne sont pas dispersés de façon uniforme sur les 70 m<sup>2</sup> fouillés (fig. 3 et 4) : il y a concentration du matériel au nord de la fouille, et dispersion vers l'est, le sud et l'ouest ; la zone nord de concentration du matériel correspond à une zone subhorizontale. De nombreux éléments sont groupés au fond des cuvettes du sol. Dans les secteurs pauvres, le sol est légèrement incliné (pente d'environ 2 cm par mètre). Deux interprétations sont possibles : ou l'occupation humaine a été limitée à la zone horizontale (nord du chantier), ou des lessivages des zones pentues ont entraîné le mobilier dans les parties basses horizontales ou dans les cuvettes.

Le mobilier archéologique recueilli dans le sol d'habitat n'a pas pu faire l'objet de déterminations précises, du fait de sa fragmentation.

#### LA FOSSE N° 1.

Située dans la zone ouest du chantier (fig. 3), d'une profondeur totale de 1 m, elle possède des parois surplombantes : son diamètre est de 1,55 m au sommet, de 1,90 m à la base (fig. 5).

En stratigraphie, nous distinguons de bas en haut neuf niveaux archéologiques répartis en trois ensembles.

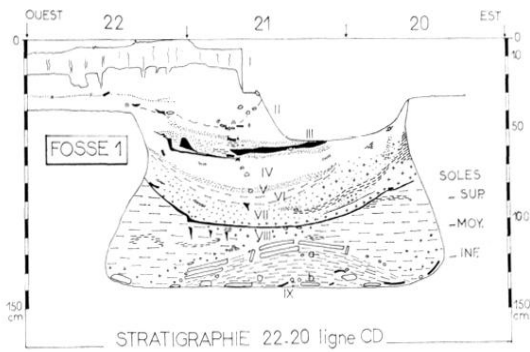
*Ensemble inférieur.* Niveau IX b : au fond de la fosse, le sol limoneux présente des fentes de rétraction qui lui confèrent l'aspect d'un sol polygonal et sont comblées par des inclusions blanchâtres dues aux lessivages postérieurs. Sur ce sol subsistent des traces de foyer, avec cendres et débris charbonneux. A la partie supérieure du foyer sont concentrés de nombreux fragments d'argile cuite, des galets éclatés, des tessons, des morceaux de grès brûlés et des inclusions d'argile jaune. L'ensemble des vestiges est noyé dans une matrice brune et grasse ;

niveau IX a : il est composé en grande partie de plaquettes calcaires et gréseuses calcinées, de « briques » en argile cuite ; les interstices sont comblés par des galets et des gravillons liés par une argile cuite de couleur grise. Le tout repose sur une couche de cendres et de charbons de bois ;

niveau VIII : il est disposé en lentilles biconcaves : au centre, un niveau charbonneux d'une dizaine de centimètres d'épaisseur devient plus noir à la base ; de part et d'autre, un remplissage argileux gris-blanc, d'une épaisseur totale de 40 à 45 cm, contient des inclusions d'argile jaune plus ou moins cuite, des charbons et des tessons.

Les niveaux IX a et IX b ont une surface convexe. Le niveau VIII assure la transition avec les niveaux supérieurs. La partie centrale et superficielle du niveau VIII, de forme concave, paraît légèrement remaniée : aux remplissages argileux sont mêlés des tessons et des fragments d'argile cuite ; les strates horizontales sont recoupées par le niveau VII.

*Ensemble moyen.* Niveau VII : d'une épaisseur totale de 15 à 20 cm, il est constitué de limons bruns foncés, plus ou moins sombres. Des inclusions d'argile cuite ou crue de couleur gris jaune et des charbons de bois sont plus denses dans la partie orientale du niveau : des lentilles d'argile



5 Fosse n° 1. Stratigraphie transversale.

6 La fosse n° 1 est grossièrement circulaire, à fond plat et parois surplombantes. Une canalisation en tranchée a coupé la fosse suivant son axe. →



7 Les remplissages de la fosse n° 1 : au sommet, les niveaux supérieurs limoneux ; en dessous, les couches moyennes d'argile cuite, régulièrement disposées en lentilles.



8 Structures de la fosse n° 1. Galets et plaquettes calcaires sont groupés sur les foyers au centre de la fosse. Fragments d'argile cuite et tessons sont plus nombreux en bordure de la fosse.

gris-jaune sont interstratifiées entre des niveaux charbonneux. A la base, un niveau de charbons sépare nettement le niveau VII de l'ensemble des couches inférieures ;

niveau VI : argile cuite, sèche et dure, de couleur gris-blanc, a une puissance moyenne de 4 à 8 cm. Il se termine en biseau vers l'est ;

niveau IV : des limons gris-jaunes de 10 à 20 cm d'épaisseur moyenne contiennent de rares inclusions de galets et d'argile cuite.

Les niveaux VII à IV sont disposés en cuvettes régulièrement stratifiées ; les fragments d'argile cuite sont concentrés surtout en bordure de ces cuvettes, au contact des parois de la fosse.



*Ensemble supérieur.* Niveau III : des lentilles d'argile cuite, rouge, alternent avec des couches charbonneuses. Elles ne contiennent que quelques tessons et inclusions d'argile jaune. L'épaisseur totale atteint une dizaine de centimètres ;

niveau II : disposé en légère cuvette, son épaisseur varie de 20 à 35 cm. Il est formé d'argile gris-jaune. A la partie inférieure, quelques charbons épars, tessons, galets et fragments d'argile cuite soulignent un sol ;

niveau I : il s'agit du sol superficiel actuel, d'une épaisseur moyenne de 15 cm. Des argiles sableuses, de couleur gris-jaune, sont perturbées par les labours et par les animaux fousseurs.

Les niveaux III à I sont disposés horizontalement ou en légère cuvette.

*Établissement de la fosse.* La fosse n° 1, profonde de 1,10 m est creusée dans les limons en place, présente une forme particulière. En plan, elle est approximativement circulaire. Son diamètre à la base est de 1,7 m. A la partie supérieure, ses parois se rapprochent progressivement. A l'ouverture, le diamètre de la fosse n'est plus que de 1,5 m, d'où un profil général en éteignoir. Le fond de la fosse est plat et a subi l'action de la chaleur, comme en témoignent les fentes de rétraction en structure polygonale.

En décrivant la stratigraphie, nous avons distingué trois modes de remplissage : convexes à la base, en cuvettes concentriques, lenticulaires au sommet.

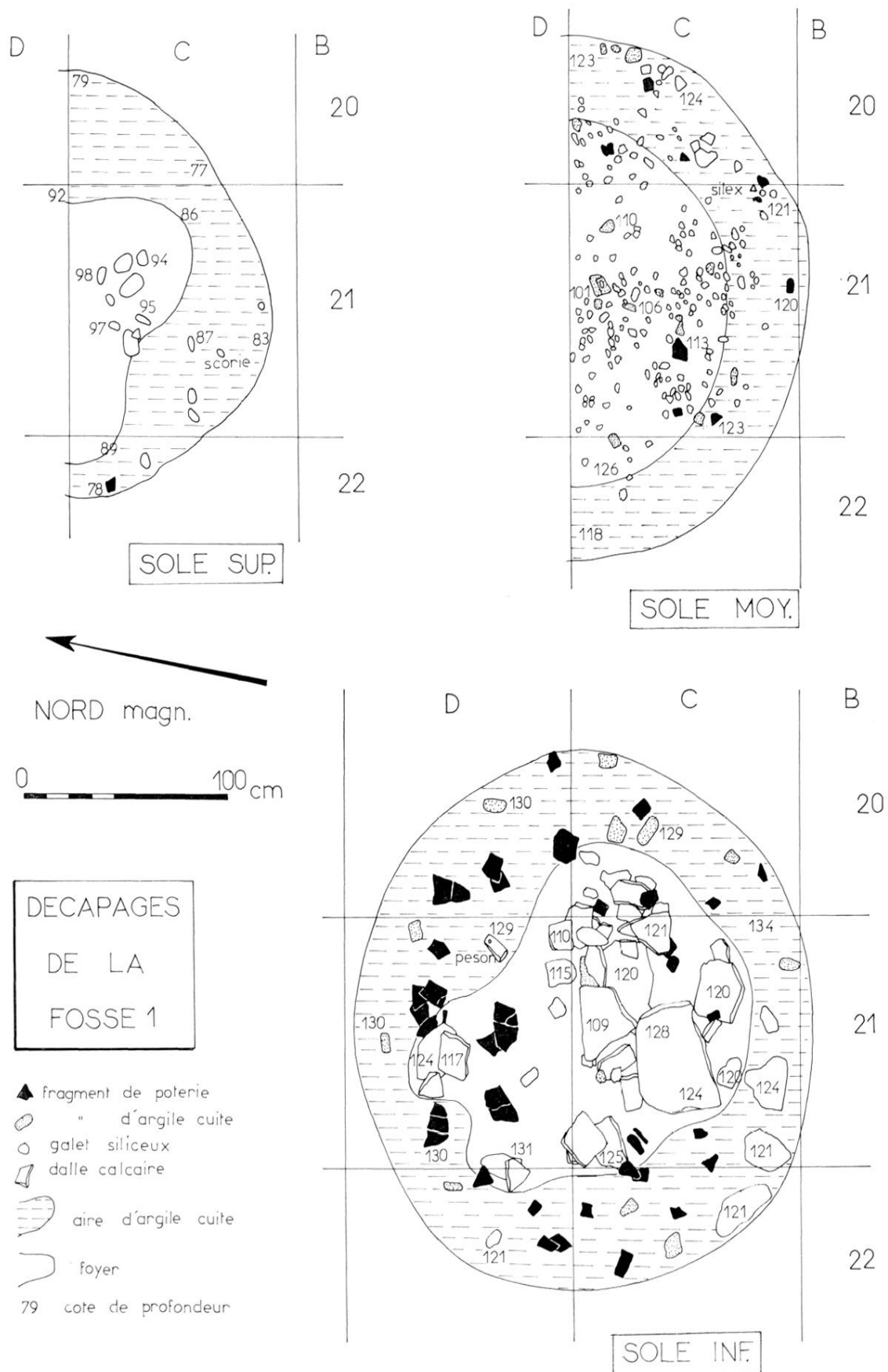
*Structures inférieures (niveaux IX à V).* Les remplissages sont en majorité composés de niveaux d'argile cuite superposés ; les charbons et les éléments qui y sont mêlés ont tous été calcinés (galets, scories argileuses, tessons très poreux, plaquettes de calcaire ou de grès, etc.). La profonde calcination, voir la vitrification partielle de la paroi dans les deux tiers inférieurs de la fosse témoigne d'un feu ardent.

Une première utilisation peut être mise en évidence au fond de la fosse, directement au contact de l'argile en place. Les plaquettes calcaires et gréseuses sont concentrées surtout vers le centre.

Une seconde utilisation est bien matérialisée par le niveau IX a (sole inférieure de la fig. 6). Un aménagement soigné a été réalisé : une chape d'argile a recouvert les vestiges de la première utilisation, recouverte elle-même de plaquettes de calcaire de dimension variant entre 10 et 50 cm de côté, disposées sur une ou deux épaisseurs et auxquelles s'ajoutent des dalles de grès, des fragments de granit calcinés (meules ?), ainsi que des cailloutis. Une couche d'argile cuite recouvre le tout ; on y rencontre des « briques » à surface lissée.

Le décapage de la sole inférieure (fig. 8 et 9) met en évidence deux zones concentriques distinctes : au centre, un foyer a été établi directement sur la structure décrite ci-dessus. Les tessons de céramique, sans être absents, y sont peu nombreux ; — à la périphérie, une couronne d'argile cuite correspondant au fond de la fosse (fig. 5), donc en dépression, a fourni de nombreux tessons souvent calcinés et poreux. Des « supports de cuisson » (?) en argile cuite de section triangulaire aux angles arrondis (longueur : 10 cm, largeur : 7 cm, épaisseur : 8 cm) sont répartis irrégulièrement dans les 20 cm de bordure du foyer.

Deux utilisations ont été mises en évidence : sole inférieure (fig. 9), sole moyenne (fig. 9). La sole inférieure ayant été conservée probablement dans son état ancien, un remplissage argileux hétérogène a été ajouté sur le pourtour du foyer afin de combler



9 Fosse n° 1. Sur le pourtour, banquette d'argile rapportée. Aménagement de galets dans la partie centrale en cuvette. La sole inférieure apparaît au fond du sondage.

la dépression le long de la paroi. La fosse ainsi transformée présente une sorte de banquette tout autour du foyer installé dans un creux cette fois-ci, et reposant sur des galets (couche VIII et sole supérieure, fig. 9).

*Structures moyennes (niveaux IV à VII).* Les niveaux sont composés d'une succession de couches d'argile calcinées dans leur partie supérieure, venant s'empiler en cuvettes. Les éléments charbonneux y sont rares, les galets peu nombreux sont présents dans le remplissage argileux, mais on ne retrouve plus les dispositions observées dans les couches VIII et IX. Ces niveaux donnent l'impression d'une succession d'aménagements semblables au foyer de la sole supérieure (fig. 9). Après chaque cuisson, l'aire d'argile a été nettoyée des vestiges de foyer et une nouvelle couche d'argile à nouveau disposée.

*Structures supérieures (niveaux II et III).* Avec ses successions d'argile cuite et de lentilles charbonneuses, la structure du niveau III est encore différente de l'ensemble moyen et inférieur. Peut-être correspond-il à un réemploi tardif et peu important sans aucun souci de nettoyage. Avec ses galets dispersés mêlés aux tessons et aux fragments d'argile cuite, le niveau II semble résulter d'un remblaiement de la fosse.

#### *Mobilier archéologique.*

Tous les éléments du mobilier sont cotés et relevés niveau par niveau. Comme il ne semble pas y avoir d'évolution du mobilier en rapport avec la stratigraphie, nous présentons ici les pièces en les regroupant suivant les trois grands ensembles stratigraphiques.

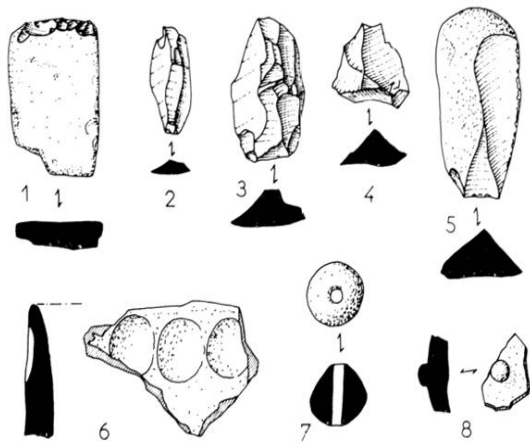
*Ensemble inférieur.* La céramique est très fragmentée et tous les tessons ont subi une cuisson excessive, quelquefois même une vitrification partielle. Formes et décors sont peu variés : urnes ou gobelets à bord rentrant (fig. 13, n° 9), droit (fig. 13, n° 10) ou légèrement déversé (fig. 13, n° 7) ; urnes carénées (fig. 13, n° 3) ; bols à bords rentrant (fig. 14, n° 2 et 1) ; urne à cordon horizontal impressionné au doigt (fig. 13, n° 6).

De grosses pièces en terre cuite proviennent du même ensemble : peson à perforation horizontale (fig. 13, n° 12) ; fragments d'argile vitrifiée ou scoriacée ; « briques » à forme de parallélépipèdes droits à angles arrondis, leur surface étant simplement lissée à la main (longueur : 14 cm, section : 6 × 6 cm environ).

Les galets et les plaquettes déposés sur les foyers ont été examinés par M. N. Théobald (Faculté des Sciences, Besançon). Ils ont des origines différentes : les galets de granite très altéré et les galets de quartzite sont des éléments alluviaux de la vallée de la Moselle ; des grès micacés très fins à ciment siliceux (Trias) ressemblent aux grès à Voltzia ; les grès très fins à ciment calcaire sont semblables aux grès du Rhétien ; un calcaire très détritique, après attaque à l'acide chlorhydrique, laisse entrevoir des éléments calcaires et les restes d'une trame siliceuse.

Galets et plaquettes peuvent se trouver dans un rayon d'environ 2 km du gisement de Sainte-Agathe, mais ils n'existent pas à l'état naturel dans le gisement même. Leur apport est donc un fait humain volontaire.

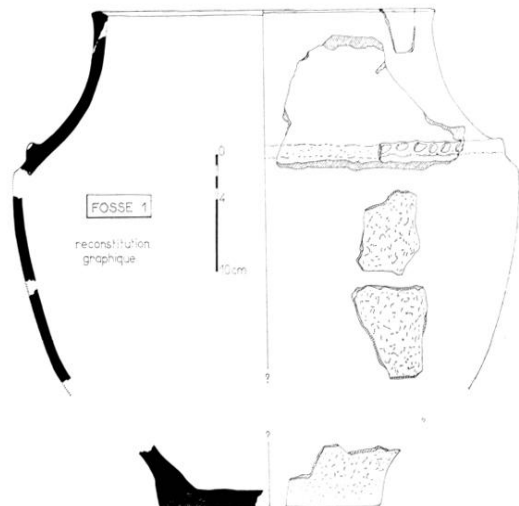
*Ensemble moyen.* Nous avons relevé à ce niveau cinq fragments de silex taillé : une plaquette quadrangulaire à retouches marginales à une extrémité (fig. 10, n° 1) ; un éclat laminaire brut (fig. 10, n° 2) ; un éclat correspondant à un réaménagement de nucléus



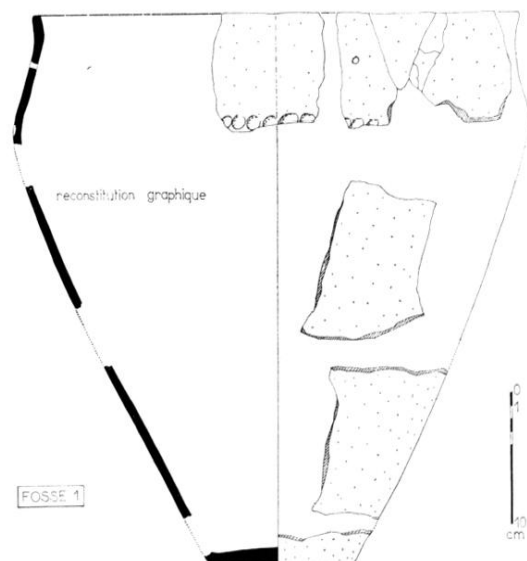
FOSSE 1

0 — 3 cm

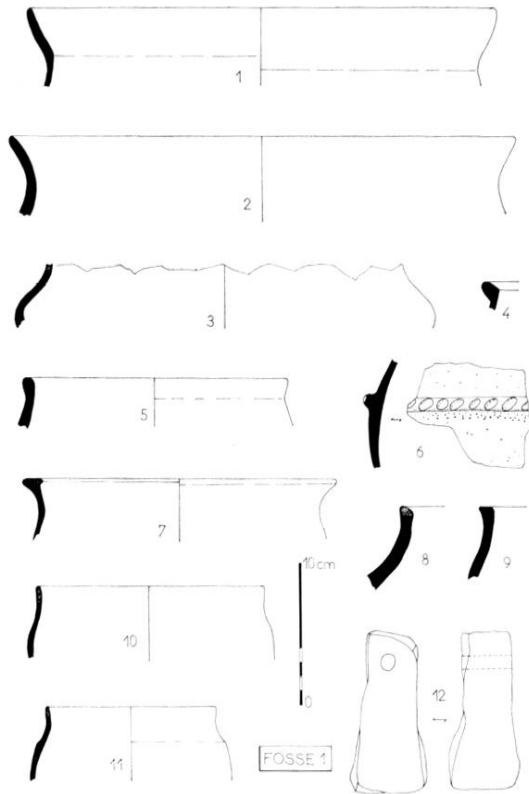
10 Mobilier de la fosse n° 1. 1 : grattoir sur plaquette de silex (niv. moyen). 3-4 : éclats (niv. moyen). 5 : couteau à dos naturel (cortex portant des retouches d'utilisation (niv. moyen). 6 : rebord à décors d'impressions digitales (déblais). 7 : fusaiote ou grain d'enfilage (déblais). 8 : élément de décor pastillé (déblais).



11 Urne carénée à bord rentrant et à cordon impressionné sur la carène (niv. supérieur).




12 Urne à décor impressionné au doigt (niveau moyen).



FOSSE 1

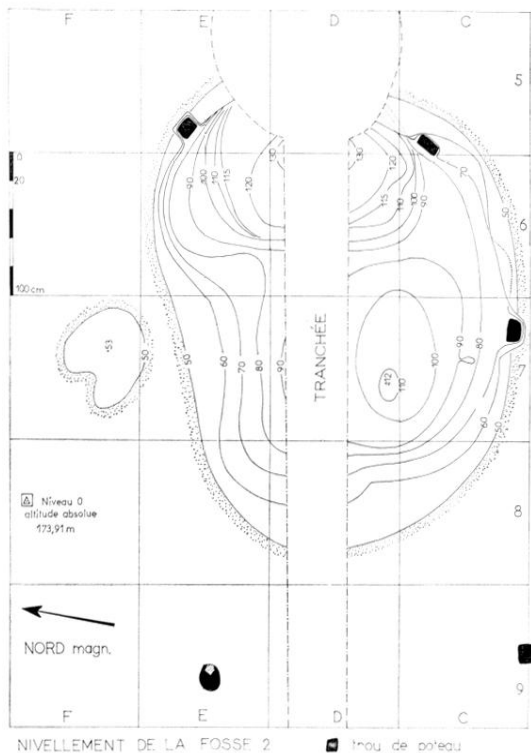
13 1, 2, 5, 11 : rebords d'urnes des niveaux moyens. 3, 4, 7, 9, 10 : rebords d'urnes des niveaux inférieurs. 8 : rebord d'urne (déblais). 6 : décors en cordon à impression digitale (niveau inférieur). 12 : peson en argile cuite (niveau inférieur).




FOSSE 1

reconstitutions graphiques

14 1 et 2 : bols (niveau inférieur). 3, 4, 7 : bols (niveau moyen). 8, 11 : fonds plats (déblais). 9, 10 : fonds plats (niveau supérieur). 12 : fond plat (niveau moyen).



15 Fosse n° 2. Nivellement de la fosse et structures encadrant celle-ci.



16 Structure en gradins de la fosse n° 2, recoupée par la canalisation et en partie détruite par un regard.

prismatique (fig. 10, n° 3) ; un éclat brut à enlèvements convergents (fig. 10, n° 4) ; un éclat laminaire à dos cortical et retouches d'utilisation (fig. 10, n° 5).

La céramique présente les mêmes caractères que celle de l'ensemble inférieur : urne à décor impressionné au doigt (fig. 12) ; urnes à rebord déversé (fig. 13, n°s 1 et 2) ou légèrement rentrant (fig. 13, n°s 5 et 11) ; bols à bord rentrant (fig. 14, n°s 3 et 4) ; jatte carénée à bord déversé (fig. 14, n° 7).

De nombreux fragments d'argile vitrifiée sont répartis dans ces niveaux. Galets et plaquettes ont la même origine que ceux de l'ensemble inférieur.

*Ensemble supérieur.* Les fragments de céramique sont rares : urne carénée à bord rentrant et cordon impressionné sur la carène (fig. 11) ; deux fonds plats qui appartiennent vraisemblablement à des urnes (fig. 14, n°s 9 et 10).

Les fragments d'argile cuite et vitrifiée sont inexistantes dans la partie supérieure des remplissages. De rares fragments osseux sont déterminables.

*Déblais.* Quelques pièces intéressantes ont été trouvées dans les déblais de la tranchée qui recoupe la fosse 1, ou dans les couches supérieures fouillées par le Centre Lorrain de recherches humaines : une petite fusaïole ou grain d'enfilage en terre cuite (fig. 10, n° 7) ; un tesson avec pastille collée sur la pâte (fig. 10, n° 8) ; rebord avec décor à impressions digitales (fig. 4, n° 10) ; fragments de bol (fig. 14, n° 6) et de fonds plats (fig. 14, n°s 8 et 11).

## LA FOSSE N° 2.

La fosse 2, plus irrégulière, de 3 m de côté et profonde de 1,3 m, est située à l'est de la première.

Les dépôts sont disposés dans une fosse à profil en gradins (fig. 17). Trois grands ensembles stratigraphiques correspondent à l'extérieur de la fosse à deux sols de piétinement différents.

*Ensemble inférieur.* Une lentille de limons très charbonneux de 1 à 8 cm d'épaisseur, situé sur la partie haute du fond de la fosse (niveau VII b, fig. 18), est recouverte d'une couche de limons gris durcis par la cuisson (niveau VII<sub>c</sub>). Cette couche d'environ 30 cm d'épaisseur contient quelques inclusions d'argile cuite, des charbons épars et quelques tessons, plus denses dans la partie sud de la fosse.

*Ensemble moyen.* De bas en haut, nous trouvons :

niveau VI c : une lentille d'argile cuite limoneuse de 10 cm d'épaisseur localisée dans la partie ouest de la fosse ;

niveau VI b : des limons gris de 5 à 15 cm d'épaisseur contenant quelques lentilles d'argile cuite ; des galets sont présents dans la partie occidentale de la fosse ;

niveaux VI a et VI : un agglomérat de plaques d'argile cuite et de galets éclatés au feu, qui peut atteindre 25 cm d'épaisseur dans la partie supérieure de la fosse.

L'ensemble du niveau VI a une structure lenticulaire oblique, en cône de déjection. Le pendage des couches vers l'est, les nombreuses inclusions d'argile cuite, galets, tessons, disposés anarchiquement, lui confèrent un aspect remanié. Ces dépôts, enfin, sont localisés en bordure de la fosse et leur formation paraît très rapide.

*Ensemble supérieur.* Niveau V : de 15 à 40 cm d'épaisseur, il est constitué d'un remplissage très charbonneux, noirâtre, très dense à la partie inférieure. Il contient de nombreux galets, fragments d'argile cuite et tessons ;

niveau IV : un limon gris d'une épaisseur de 5 à 15 cm renferme quelques charbons et fragments d'argile cuite noire ou rouge. Les galets sont totalement absents ;

niveau III : de faible épaisseur, 5 cm, il est composé d'une couche de limon gris très charbonneux, renfermant de rares galets et tessons ;

niveau II : limoneux jaune, il comporte des particules d'argile cuite, des petits charbons de bois et des nodules de fer ;

niveau I : sol superficiel actuel, argilo-sableux de teinte gris-jaune ; on y retrouve des petits éléments roulés. Il a été perturbé par les labours anciens et les terriers d'animaux ;

niveau 0 : déblais des fouilles antérieures et des travaux de construction du lotissement.

L'ensemble des couches supérieures occupe toute la surface de la fosse. La disposition est souvent horizontale ou en légère dépression.

Cette fosse, dont la bordure orientale est détruite par une bouche d'égout, apparaît comme une succession de cuvettes emboîtées descendant en gradins d'est en ouest, de 0,50 à 1,30 m de profondeur (fig. 15). Ces gradins sont également visibles suivant une coupe nord-sud (fig. 16 et 17). Trois cuvettes sont distinctes.

Cinq trous de poteaux (E<sub>5</sub>, C<sub>5</sub>, C<sub>7</sub>, E<sub>9</sub>, C<sub>9</sub>) à section quadrangulaire ou arrondie avec pierres de calage soulignent le pourtour de la fosse (fig. 15). L'aménagement de ces pieux

est contemporain du creusement de la fosse 2 (sol b) ; le sol a, consécutif à la période de réemploi, les recouvrait (fig. 17).

Le niveau supérieur de la fosse 2 (fig. 15 et 18) est recouvert d'une zone charbonneuse dont la bordure extérieure comprend une cuvette de 3 cm de profondeur pour un diamètre moyen de 60 cm (fig. 15 et 7). L'existence d'un trou de poteau en cet endroit est vraisemblable ; malheureusement, les fouilles antérieures ont traversé le niveau archéologique. Si l'on admet que les trous de poteaux délimitent un enclos quadrangulaire autour de la fosse 2, la cuvette F7 serait symétrique du poteau C7.

*Structure inférieure.* A la base des remplissages, une cuvette possède en pourtour une banquette d'argile cuite (fig. 18). Le fond de la cuvette n'est pas cuit, mais présente des fentes de rétraction qui lui donnent un aspect de sol polygonal. La cuvette est comblée par le dépôt régulier et homogène de la couche VI (fig. 17).

*Structure moyenne.* Son remplissage hétérogène, d'aspect lenticulaire, est à léger pendage oblique. Cette disposition se reflète dans celle des objets contenus dans le remplissage. Les galets, les tessons qui reposent souvent sur la tranche, les morceaux d'argile cuite à surface lissée suivent un léger pendage vers le sud-est de la fosse. Ce matériel est plus abondant dans la partie sud-est, la plus profonde, en C<sub>5</sub>, C<sub>6</sub> et C<sub>7</sub> (fig. 15, 17, 19 et 20). Au contraire, les objets sont en plus faible densité dans la partie nord-est de la fosse, à faible pendage, en E<sub>6</sub> et E<sub>8</sub> (fig. 15, 16, 19 et 20). Des tessons d'assez grosses dimensions, découverts au fond de la fosse, dans sa partie sud-est, se raccordent avec d'autres fragments plus petits découverts dans la partie nord-est. Cette céramique garnit essentiellement le bord nord de la fosse.

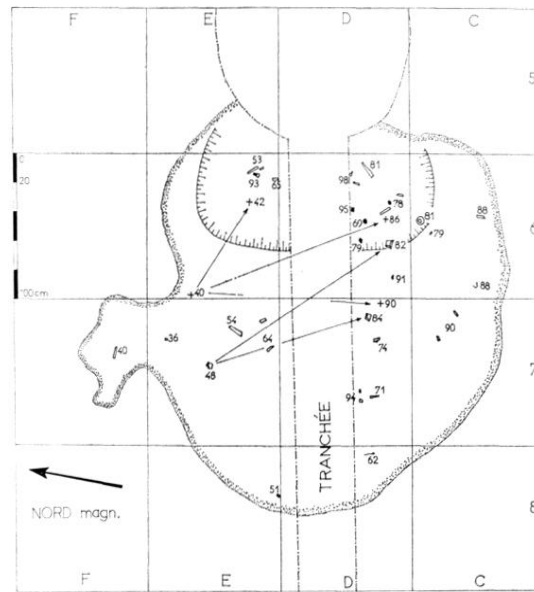
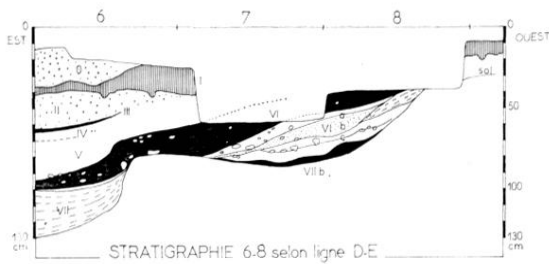
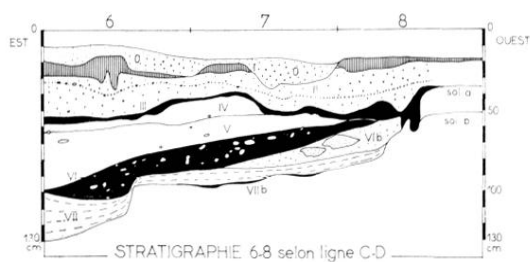
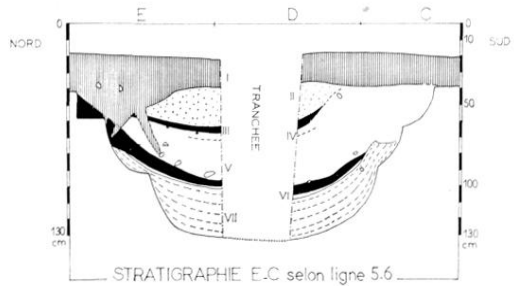
La concentration du mobilier est maximale dans la partie profonde de la fosse et régresse dans sa partie la plus élevée (fig. 19 et 20). La dispersion des objets à l'intérieur de la fosse paraît se faire à partir du carré E<sub>7</sub> et selon le pendage. L'aspect qui s'en dégage est celui d'un cône de déjection.

*Structure supérieure.* Les niveaux sont en dépôt subhorizontal. Un foyer d'habitat est séparé de la structure moyenne par une couche quasi-stérile ; il occupe presque toute la surface de la fosse. Ces niveaux paraissent correspondre à un habitat temporaire et à un remblaiement naturel de la fosse par colluvionnement.

#### *Le mobilier archéologique.*

*Ensemble inférieur.* Le mobilier des niveaux VII et VII b est très pauvre : des scories et boulettes d'argile vitrifiée, des tessons très fragmentés ayant subi une forte cuisson ne peuvent donner lieu à une détermination précise. Deux objets en bronze proviennent de la surface du niveau VII : bracelet à jonc torique, décoré de dix groupes d'incisions transversales (fig. 22, n° 2) ; aiguille à chas brisé (fig. 22, n° 3).

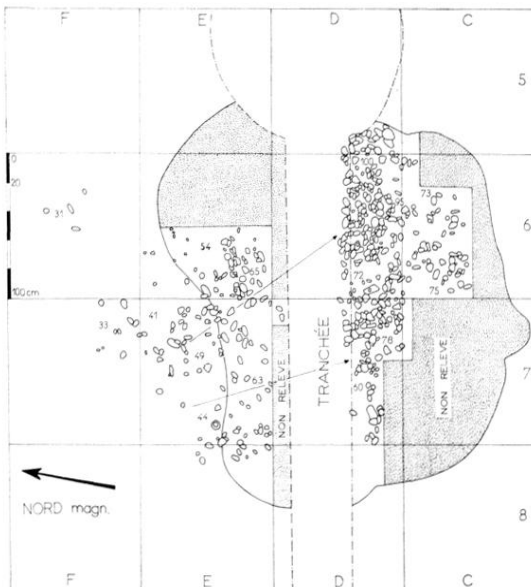
*Ensemble moyen.* La quasi-totalité des objets a été recueillie dans les niveaux VI et V. Trois éclats de silex attestent une industrie lithique tardive : grattoir latéral sur éclat à dos réservé (fig. 21, n° 8) ; éclat à enlèvements convergents et *cortex* partiellement conservé (fig. 21, n° 9) ; grattoir convexe sur éclat (fig. 21, n° 10).



É aire d'argile cuite / os  
 ▲ silex ◊ aiguille en bronze 388 bracelet en bronze + céramique à décor incisé ◊ 78 fusulide  
 ▲ sphaère en fer ◊ microraie ◊ coupe à bec verseur ◊ limite de la zone charbonneuse

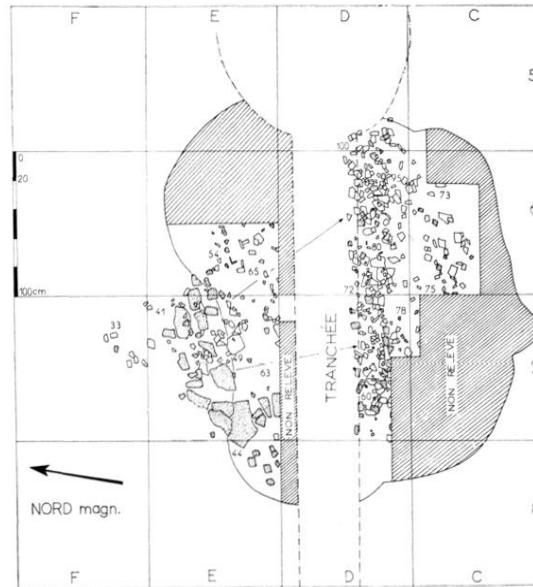
18 Niveau supérieur de la fosse n° 2. Répartition spatiale des vestiges archéologiques caractéristiques. Les flèches indiquent la dispersion des tessons d'une même céramique selon un ou plusieurs cônes de déjection ayant pour origine la partie nord de la fosse.

17 Stratigraphie transversale et longitudinale de la fosse n° 2.



répartition des galets

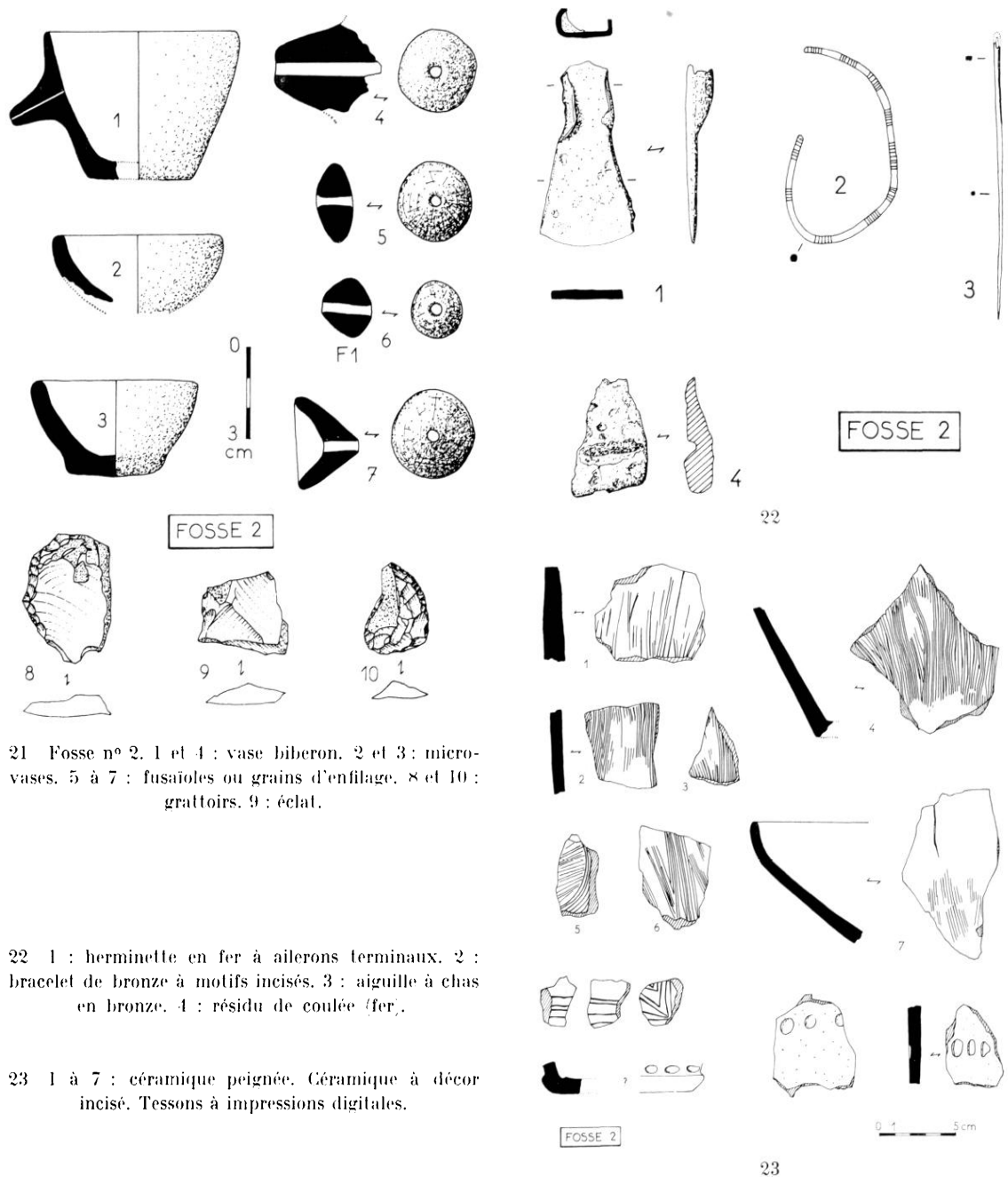
19 Niveau supérieur de la fosse n° 2. L'accumulation des galets (éléments denses) dans les parties basses de la fosse et le pendage nord-nord-ouest, sud-sud-est de leur répartition révèle l'existence de cônes de déjection, déjà mise en évidence sur la figure 18.



répartition des fragments de poterie ◊ et d'argile cuite ◊

20 Niveau supérieur de la fosse n° 2. Répartition des fragments de poterie et d'argile cuite à l'intérieur de la fosse. Leur accumulation dans les parties les plus basses de celle-ci.





21 Fosse n° 2. 1 et 4 : vase biberon. 2 et 3 : microvases. 5 à 7 : fusaïoles ou grains d'enfilage. 8 et 10 : grattoirs. 9 : éclat.

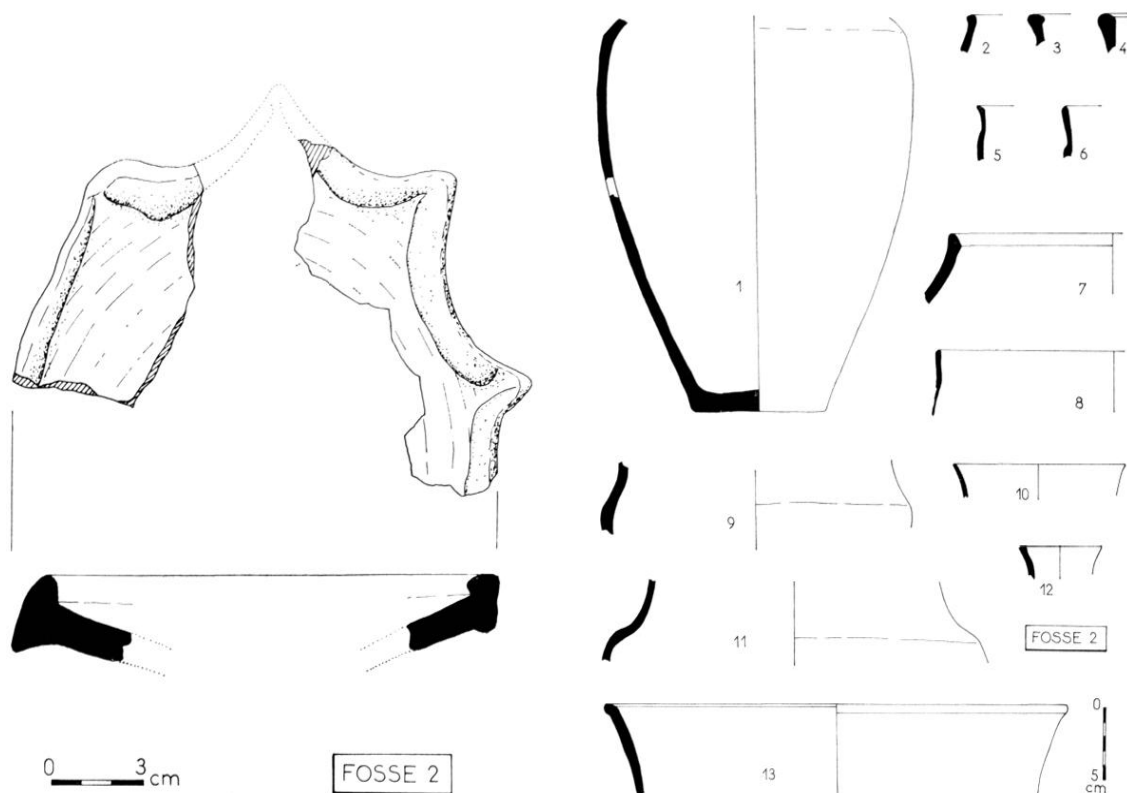
22 1 : herminette en fer à ailerons terminaux. 2 : bracelet de bronze à motifs incisés. 3 : aiguille à chas en bronze. 4 : résidu de coulée (fer).

23 1 à 7 : céramique peignée. Céramique à décor incisé. Tessons à impressions digitales.

Du même niveau proviennent deux éléments métalliques : herminette en fer, à légers ailerons terminaux (fig. 22, n° 1) ; fragment de coulée de fer brute (fig. 22, n° 4).

Deux fragments de meule dormante en grès (fig. 26, nos 8 et 11) étaient situés parmi les galets éclatés par le feu, dans la couche VI.

La céramique, souvent très cuite, légère et poreuse, peut être classée en dix catégories, en fonction des formes : coupe à indentations (fig. 24) ; microvases (fig. 21, nos 2 et 3) ; vases biberons (fig. 21, nos 1 et 4) ; urnes ou bols à décor peigné (fig. 23, nos 1 à 7) ; fragments d'urnes à décor incisé (fig. 23, en bas à gauche) ou impressionné au doigt (fig. 23, en bas



24 Coupe à indentations.

25 Urnes de la fosse n° 2.

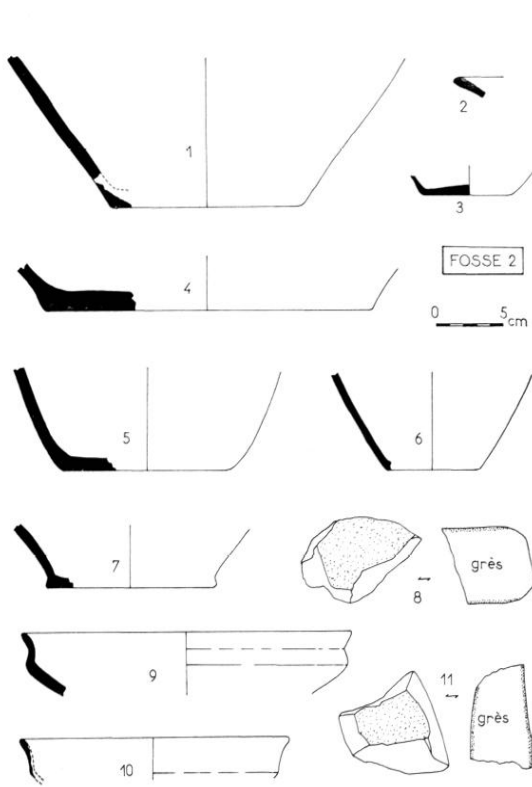
à droite) ; urnes carénées à bord rentrant (fig. 25, nos 1, 7, 9 et 11), droit (fig. 25, nos 5 et 6) ou déversé (fig. 25, nos 10 à 13) ; assiette à bord biseauté (fig. 26, n° 2) ; fonds d'urnes ou de bols (fig. 26) ; jattes carénées à bord déversé (fig. 26, nos 9 et 10) ; bols (fig. 27 et 28).

Trois fusaïoles ou grains d'enfilage en terre cuite appartiennent au niveau VI (fig. 29, nos 5 à 7).

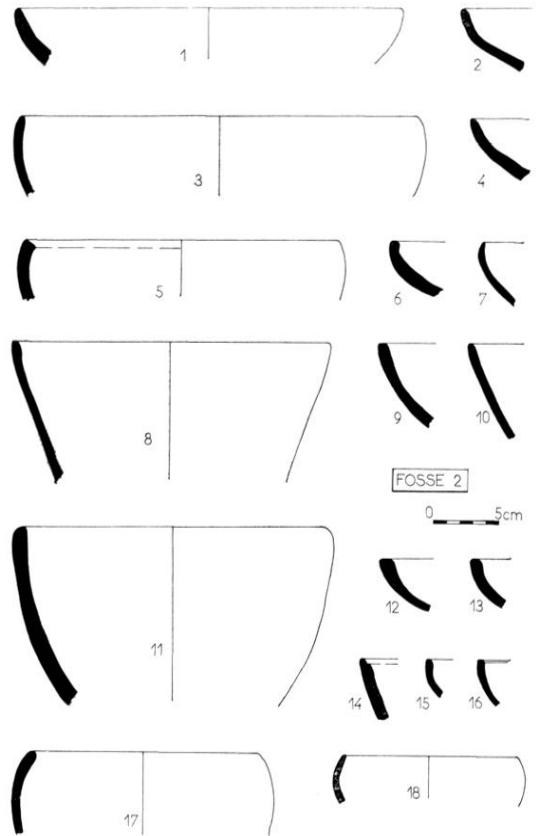
Quelques tessons ont été recueillis dans les déblais ou trouvés lors des fouilles du C.L.R.H. sans localisation valable. Des raccords faits avec des tessons localisés en stratigraphie nous permettent d'affirmer que tous ces éléments proviennent bien des mêmes niveaux.

Plaquettes et galets éclatés par le feu, fragments d'argile vitrifiée et masses d'argile cuite sont abondants dans les lentilles de l'ensemble moyen, les ossements animaux sont très rares.

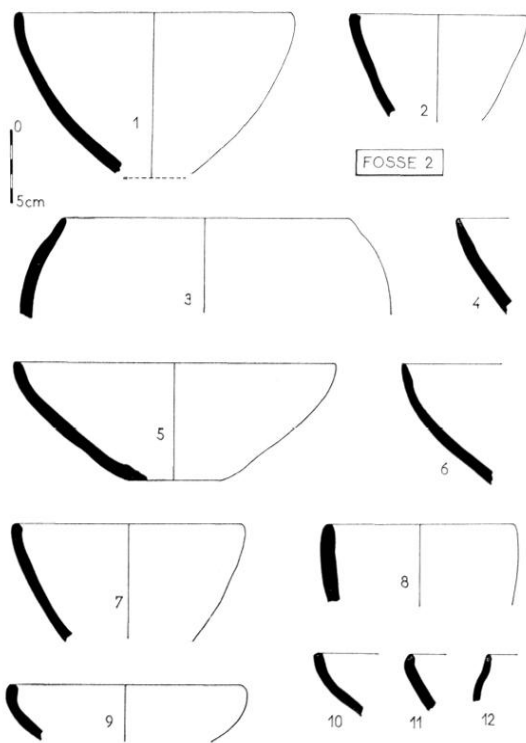
*Ensemble supérieur.* Dans les foyers supérieurs, les céramiques sont très fragmentées et ne permettent guère de détermination spécifique. Les ossements animaux, brisés et calcinés, sont plus nombreux ; porc-sanglier, ovicaprinés et bovidés. Plaques d'argile cuite et galets éclatés par le feu sont inexistantes.



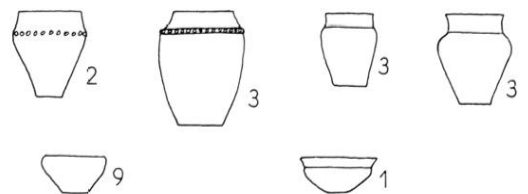
26 1, 3, 5, 6, 7 : fonds d'urnes ou de bols. 2 : rebord d'assiette. 9 et 10 : jattes carénées. 8 et 11 : fragments de meules dormantes en grès.



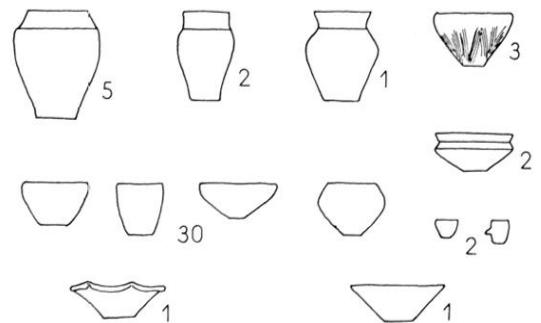
27 Rebords de bols de la fosse 2.



28 Rebords de bols de la fosse 2.



CERAMIQUE DE LA FOSSE 1



CERAMIQUE DE LA FOSSE 2

29 Tableau récapitulatif des différentes formes céramiques reconstituées des fosses 1 et 2.

Essayons d'interpréter le rôle de ces fosses, qui de prime abord ne semblent pas être de simples silos, foyers ou « fonds de cabane ». Nous tenterons ensuite d'établir des corrélations entre ces deux fosses.

*La fosse n° 1.* Elle est caractérisée par sa forme particulière et dans la plus grande partie de ses remplissages, par les témoignages d'une forte cuisson et même d'une calcination intense : scories, parois cuites, sols calcinés, galets éclatés. Nous sommes donc en présence d'un four. Les nombreux tessons déformés, vrillés, craquelés ou rendus poreux par une trop forte cuisson nous font adopter l'hypothèse d'un four de potier.

Nous avons précédemment mis en relief les trois types de structures aménagées successivement dans cette fosse de forme surprenante, puisqu'*a priori* aucun système d'aération par la base n'avait été conçu. La forme générale en tronc de cône pouvait avoir pour but, d'une part la réflexion de la chaleur, d'autre part la création d'un courant de convection activant le tirage. Cette hypothèse reste à vérifier expérimentalement. Les foyers successifs, placés au centre de la fosse, ont été recouverts de galets ou de plaquettes calcaires et gréseuses, ceci peut-être en vue de régulariser la source de chaleur.

Dans un premier stade, le four semble avoir fonctionné tel que ; le foyer était placé sur le fond plat de la fosse. Le système ne semble pas avoir été satisfaisant ; on a alors surajouté, au centre de la fosse, un amas d'argile (IX a). Sur cette deuxième structure repose la couche VIII, de morphologie encore différente. Dans ce dernier stade le four paraît avoir été nettoyé régulièrement. Seuls subsistent les sols calcinés (VII, VI, etc.). Ces sols correspondraient alors à un fonctionnement optimum du four.

Dans les trois phases consécutives d'aménagement, le foyer était situé au centre de la fosse : sur un fond plat, puis sur une lentille convexe, enfin dans une dépression. Les différents aménagements portent donc sur la recherche d'un rapport optimum cuisson-tirage entre le foyer central et une banquette périphérique destinée, semble-t-il, à recevoir les vases à cuire. De toute façon, nous pouvons éliminer avec certitude la possibilité d'une superstructure avec sole perforée et coupole.

*La fosse n° 2.* Elle est de morphologie toute différente. Sa forme est celle d'un ovale allongé ; ses bords évasés présentent des gradins ; la partie profonde excentrée est située à l'est. Les niveaux VII et VII b témoignent, ici aussi, d'un feu soutenu et l'utilisation en four (tessons vitrifiés ou calcinés) est probable. Dans un premier temps les trous de poteau, contemporains de la première utilisation de la fosse, délimitent un enclos quadrangulaire et peuvent avoir un rôle précis pour l'utilisation du four. Nous sommes donc en présence d'un type de four différent du F1. Il n'est pas possible de faire intervenir l'existence d'une sole perforée, mais une superstructure en matière périssable (trous de poteau) peut avoir été conçue pour favoriser le tirage.

L'emploi de ce four semble avoir été d'une durée plus courte que celui de F1 ; peut-être a-t-il été plus soigneusement nettoyé ? Après une période d'abandon total (VI c), une seconde utilisation est marquée par les niveaux VI et V. Nous avons déjà montré que ces niveaux lenticulaires à galets éclatés, à fort pendage, correspondaient à un dépotoir. Les éléments constitutifs de ces lentilles sont des galets éclatés par le feu, des tessons calcinés ou vrillés et des fragments d'argile cuite : ces déblais proviennent vraisemblablement

du nettoyage d'un four voisin. Ceci est prouvé par des tessons de F1 qui se raccordent avec des tessons de F2, dans les couches VI et V.

Le tableau ci-dessous met en évidence les rapports entre les fosses 1 et 2 et les sols d'habitat extérieurs aux fosses. Ce schéma a été établi d'après les observations sur la stratigraphie, les structures et les raccords qui existent entre une même céramique brisée et dispersée dans les deux fosses. Le tableau corrélatif permet de définir six phases dans le gisement archéologique.

#### CHRONOLOGIE DES STRUCTURES

STADES	STRATI- GRAPHIE	FOSSE 1	STRATI- GRAPHIE	FOSSE 2	CHRONO- LOGIE
1		Sol 1.	VII VII. b	Creusement fosse et poteaux, utilisation en four.	Ha.C (?)
2			VI. c	Abandon niveau stérile.	
3	IX VIII	Creusement fosse, utilisation en four non curé.		Sol 2.	Hallstatt C-D1
4	VII II	Utilisation en four curé.	VI V	Utilisation en dépotoir	
5	III II	Niveau stérile et habitat.	IV II	Niveau stérile et habitat.	
6	I	Abandon habitat.	I	Abandon habitat.	

Chronologie comparée des structures des fosses 1 et 2.

- 1 : creusement de la fosse 2 et utilisation en four. Formation du sol extérieur inférieur ;
- 2 : abandon de l'habitat. Dépôt de colluvions stériles sur toute la surface du gisement ;
- 3 : creusement de la fosse 1 et première utilisation de ce four, sans nettoyage. Formation du sol extérieur supérieur ;
- 4 : nettoyage du four 1 entre chaque utilisation. Les déblais servent à remblayer la fosse 2 ;
- 5 : abandon du four 1. Les deux fosses ne sont plus utilisées que comme foyers ou dépotoirs d'un habitat tout proche ;
- 6 : abandon de l'habitat et comblement total des fosses par des colluvions stériles.

Il est très probable que les dépressions qui perforent les sols extérieurs aux fosses soient des petites cuvettes d'extraction d'argile, soit pour le façonnement de poteries, soit pour la confection des banquettes d'argile autour des foyers dans les fours.

Nous disposons donc de deux fours quasi contemporains, qui appartiennent à deux types différents : la fosse 1 est une fosse circulaire à fond plat et parois surplombantes ;

la fosse 2 est une cuvette à gradins successifs et une paroi surplombante. Dans les deux cas, il n'y a ni sole perforée, ni voûte ou superstructure, ni système d'aération par la base. La chaleur est fournie par un foyer, dont l'ardeur est tempérée par des plaquettes de calcaire ou de grès ou par des galets siliceux. Les vases sont placés en bordure du foyer, sur une banquette d'argile. Des éléments de terre cuite pourraient être des supports de cuisson.

Nous avons cherché des comparaisons à ces fours dans les gisements protohistoriques de la France du nord-est. Seul le four de Marlenheim-Fessenheim (Bas-Rhin), fouillé par R. Forrer, possédait une sole d'argile cuite perforée et une coupole avec cheminée d'aération. Ce type de four à chambre de cuisson semble réservé à une vaisselle de qualité, telle qu'en a livré le four de Marlenheim. Le plus souvent, des fosses équivalentes de celles de Florange ont été interprétées en « fonds de cabane », foyers en fosse ou silos réutilisés en foyers. Dans plusieurs cas, pourtant, l'utilisation de ces fosses en fours de potier a été bien mise en évidence, mais les auteurs admettaient souvent l'existence de superstructures (sole, coupole) en argile, détruites par les labours profonds. A Florange, nous pouvons affirmer qu'il n'existait pas de superstructure.

Des fours de type F.1, circulaires à parois surplombantes, ont été fouillés à Achenheim (Bronze final), Ecury-le-Repos (« les Terres Grasses », groupe B ; Hallstatt moyen), Strasbourg-Cronenbourg (Bronze final), Neewiller (Hallstatt) et Taponas (Rhône ; non daté, protohistorique?). A Neewiller, des torches en argile (anneaux de suspension) et à Strasbourg-Cronenbourg, des prismes triangulaires en argile, pouvaient assurer un support aux vases ou séparer les assiettes empilées pendant la cuisson. A Ecury-le-Repos (« les Terres Grasses », groupe A ; Hallstatt moyen) une fosse à cuvettes emboîtées et foyer latéral pourrait être un four de type F.2.

De toute manière, l'utilisation des fours à coupole et soles perforés paraît tardive et ne s'est développée qu'à La Tène. Il est possible que de nombreuses fosses protohistoriques interprétées comme fonds de cabane avec traces de torchis et d'argile cuite soient bien, le plus souvent, des fours comparables à ceux de Florange.

#### LE MOBILIER ARCHÉOLOGIQUE : COMPARAISONS ET DATATION.

Ce matériel n'est pas très différent d'une fosse à l'autre, ni même d'un niveau à l'autre. Il nous a paru utile de décrire plus précisément tous les objets, car la chronologie des différentes phases d'utilisation des fosses paraît courte ; nous pouvons donc estimer que ces objets, à quelques dizaines d'années près, sont contemporains.

#### A. *Industrie lithique.*

Le débitage du silex n'est représenté que par huit pièces. La matière première est d'origine diverse : chaille de base du bajocien ; silex en plaquettes roulées ; petits nuclei sphériques (galets ?).

L'existence d'un dos réservé sur plusieurs éclats montre bien la faible dimension des rognons de silex utilisés (fig. 10, n<sup>os</sup> 1 et 5 ; fig. 21, n<sup>os</sup> 8 à 10).

Les éclats, quelquefois laminaires, sont épais ; les bulbes de percussion souvent esquillés sont très proéminents ; ces éclats ont été probablement détachés avec un percuteur de pierre. La retouche est écailleuse, souvent abrupte et se limite généralement à la bordure de l'outil : grattoir ou racloir (fig. 10, n° 1 ; fig. 21, n°s 8 et 10).

Un couteau à dos réservé possède quelques écailles d'utilisation sur son tranchant (fig. 10, n° 5). La pièce n° 3 (fig. 10) est une chute de nucléus à lamelle.

L'industrie lithique est très pauvre : il ne s'agit que d'un aménagement sommaire d'éclats débités au percuteur de pierre. Il n'est pas possible de concevoir que seul le silex soit utilisé pour la fabrication d'outils, vraisemblablement ce n'est qu'un outillage complémentaire.

*Meules.* Deux fragments de meules dormantes proviennent du dépotoir de la fosse 2. Elles ont été aménagées par bouchardage sur des blocs de grès roulés. On considère, en général, que l'existence de meules à grain témoigne d'activités agricoles.

### B. Objets métalliques.

Le fer n'est représenté que par un résidu de coulée (fig. 22, n° 4) et une herminette à légers ailerons terminaux (fig. 22, n° 1). Les herminettes à ailerons apparaissent dès le Hallstatt ancien (Hallstatt C de Reinecke), dans la nécropole de Hallstatt, associées aux grandes épées de bronze ou de fer ; leur utilisation est connue jusqu'au Hallstatt final (Hallstatt D2 de Reinecke), dans le site du Mont-Lassois.

Une aiguille en bronze (fig. 22, n° 3) est brisée au niveau du chas. Le chas est formé de deux perforations coniques opposées par leur sommet. L'utilisation courante de ce type d'aiguille, connu dès la fin de l'Âge du Bronze, ne se développe qu'au Hallstatt moyen.

Un bracelet à jonc torique (fig. 22, n° 2) est d'un type assez rare : les extrémités sont arrondies, le jonc est décoré de groupes d'incisions transversales peu profondes. En contexte Hallstatt final, nous connaissons un bracelet semblable au Mont-Lassois.

### C. Céramique.

Sur l'ensemble des tessons, nous distinguerons immédiatement deux types de cuisson : tessons poreux, légers, avec vacuoles intérieures. Les surfaces sont souvent rouges ou orangées, quelquefois grises. Des fragments vrillés sont dus à l'affaissement pendant la cuisson. Ils proviennent des niveaux d'utilisation des fours ou du dépotoir de la fosse 2. Ce sont des vases brisés ou affaissés en cours de cuisson ou bien des tessons restés longtemps en bordure des foyers ; — tessons plus lourds, souvent feuilletés, en terre grasse et peu cuite. Ce sont des fragments de vases cuits normalement dans les fours et brisés après utilisation. Ils proviennent des niveaux supérieurs de réemploi des fours ou du dépotoir de la fosse 2.

Les dégraissants utilisés sont très divers. Aussi n'est-il guère possible de distinguer une céramique fine à petit dégraissant d'une céramique grossière à gros dégraissant. Les éléments les plus fréquents sont les sables micacés, calcaires ou siliceux, les quartz pilés et plus rarement les coquilles concassées.

Aucun vase n'est tourné. Dans deux cas au moins, il est assuré que des bols ont été montés au colombin. L'épaisseur moyenne des parois varie de 5 à 12 mm et seules les

parois de jattes ou d'assiettes n'excèdent pas 5 mm. Les surfaces extérieures peuvent être de couleur grise, beige, mais souvent brunâtre, rouge ou noire. Dans la plupart des cas, elles sont simplement lissées au doigt. La technique du lustrage est très rare. Une grosse urne carénée (fig. 11), possède un col soigneusement lissé ; la partie inférieure, en dessous de la carène, est laissée volontairement brute (opposition ombre-lumière). Ces techniques ne varient guère en fonction des types de céramique et il n'existe presque pas de différence entre les petits récipients (jattes, bols, etc.) et les grosses céramiques utilitaires (urnes, jarres).

Les formes céramiques sont assez variées mais seuls les bols et les urnes existent en grand nombre. Les bols (38 vases) sont à fond plat et à bord droit ou rentrant (fig. 14, 26 et 28) ; — les urnes (19 vases au total) appartiennent à 4 types bien différenciés : 1° urne carénée à bord rentrant (8 vases). Un cordon ou des impressions digitales soulignent la carène (fig. 11). M. E. Mariën signale une urne de ce type dans la nécropole de « De Hamert », vers Venlo (Pays-Bas), en contexte Hallstatt C — D1 ; 2° urne carénée à bord droit (5 vases) (fig. 13, nos 10 et 11). Dans le cimetière hallstattien (HA.D1) de Court-Saint-Étienne (Belgique), l'urne n° 43 en forme de situle apparaît à la fin du Hallstatt C ; 3° urne voisine du type de « Laufeld » (4 vases) (fig. 13, nos 1 et 2). Les exemplaires de Laufeld, dans la région de Dusseldorf, sont plus trapus. Mais à partir du Hallstatt D, les formes deviennent élancées ainsi que le remarque M. E. Mariën à propos d'un vase (n° 40) de Court-Saint-Étienne ; 4° urne voisine du type de « Harpstedt », à bord lisse et non crénelé (2 vases) (fig. 12). Le type de « Harpstedt » est représenté jusqu'au Hallstatt D.1.

Des jattes carénées à bord déversé ou à profil en S (3 vases) (fig. 14, nos 7 et 26, nos 9 et 10) apparaissent dès la fin de l'Âge du Bronze. Elles sont encore représentées à La Tène ancienne. Deux micro-vases, en forme de bol (fig. 21, nos 2 et 3), sont de fabrication soignée. L'un est entièrement lustré. Du même niveau, deux vases-biberon en terre cuite (fig. 21, nos 1 et 4). Ces récipients sont connus aussi bien à l'Âge du Bronze final qu'au Hallstatt. Une coupe conique possède un rebord simple légèrement biseauté (fig. 26, n° 2). Dans le dépotoir de la fosse 2, nous avons recueilli quatre tessons d'une coupe à indentations (fig. 24). Quelques coupes existent dans les briquetages de Bretagne. Les exemplaires les plus proches, du Hallstatt C ou D, se trouvent en Belgique (Vosselar, Anvers).

Parmi les petits objets en terre cuite, nous avons dénombré un peson (fig. 13, n° 12) et trois fusaiöles ou grains d'enfilage (fig. 21, nos 5 à 7).

Les décors ne se trouvent que sur des bols ou des urnes : décors incisé en chevrons (fig. 23, en bas à gauche) ; décor peigné verticalement (fig. 23, nos 1 à 7) ; décor peigné en ovales (fig. 23, n° 5) ; impressions digitales en lignes horizontales sur le fond, sur la carène ou sous le rebord des urnes (type de « Harpstedt ») ; décor plastique par pastille (fig. 10, n° 8) ou par cordons horizontaux à impressions digitales nettement séparées.

En pourcentage, seul 1/4 de la céramique porte des décors. Nous n'avons trouvé aucune trace de décor peint ou graphité, largement répandu en Alsace et en Bourgogne.

La recherche d'éléments de comparaison à la céramique de Florange nous conduit à éliminer des influences du Hallstatt ancien (faciès de Koberstadt ou Bourguignon) ou du Hallstatt final — La Tène ancienne (Vix, Jogasses, Hunsrück-Eifel). Les éléments



les plus proches se trouvent en Belgique, en Hollande ou dans la basse vallée du Rhin, en contexte Hallstatt moyen (Ha. C - D1 de Reinecke).

Un échantillon de charbon de bois, prélevé dans le niveau inférieur (IX) de la fosse n° 1, a été daté au Laboratoire des Faibles Radioactivités de Gif-sur-Yvette (G. Delibrias). Le résultat de la mesure d'âge est le suivant (échantillon n° GIF-1813) :

2500 ± 70 ans, soit 550 environ avant J.-C.

Cette datation correspond parfaitement à ce que l'on sait du mobilier archéologique recueilli dans les deux fours de Florange.

\*  
\* \*

Au niveau de Thionville, les influences culturelles septentrionales paraissent prépondérantes au Premier Âge du Fer. Le faciès hallstattien mis en évidence à Florange n'a que peu de rapports avec les faciès du Hallstatt ancien ou moyen d'Alsace, de Franche-Comté ou de Bourgogne, comme avec le faciès Hallstatt final du Mont-Lassois ou des Jogasses. En Lorraine, J.-P. Millotte a mis en évidence l'existence d'un Hallstattien ancien original à Réciécourt et Neuville (Meuse), qui, par la vallée de la Moselle, peut avoir comme origine les Pays-Bas et la basse vallée du Rhin. La fouille de Florange nous montre probablement un aspect plus tardif de cette civilisation au Hallstatt moyen. Une fouille précise dans des remplissages aisés à travailler a permis d'étudier les structures de deux fours de potier. Ces dernières sont intéressantes en elles-mêmes, car rares sont les fours protohistoriques bien connus. La découverte de ces fours et dépotoirs permet d'envisager l'existence d'un habitat contemporain tout proche, qui reste à trouver et à explorer.

P. PÉTREQUIN, J.-F. PININGRE, D. VUAILLAT.

#### BIBLIOGRAPHIE

- BRISSON (A.) et HATT (J.-J.), Fonds de cabane de l'Âge du Bronze final et du premier Âge du Fer en Champagne, dans *Revue arch. de l'Est*, XVIII, 1967, p. 7-51.
- COMBIER (J.), Le fond de cabane de Taponas (Rhône), dans *Revue arch. de l'Est*, I, 1950, p. 243-247.
- FAVRET (P.-M.), Les nécropoles des Jogasses à Chouilly, dans *Préhistoire*, V, Paris, 1936, p. 24-119.
- FORRER (R.), Ein Hallstatt - Jöpfirofen bei Marlenheim Fessenheim, dans *Anzeiger für Elsässische Allertamskunde*, 1915, p. 504-510.
- HATT (J.-J.), Découverte à Achenheim d'un four à potier de la période des Champs d'urnes, dans *Cahiers d'archéo. et d'histoire d'Alsace*, n° 132, 1952, p. 43-53.
- HATT (J.-J.), Chronique de Protohistoire, VI. Pour une nouvelle chronologie de l'époque hallstattienne, les trois phases du 1<sup>er</sup> âge de Fer en Allemagne du sud et en France de l'est, dans *Bulletin Soc. Préhist. Fr.*, LIX, 1962, p. 659-667.
- HATT (J.-J.) et ZUMSTEIN (H.), Découverte d'un four de potier de l'Âge du Bronze final à Cronembourg (Bas-Rhin), dans *Cahiers alsaciens d'arch., d'art et d'histoire*, IV, 1960, p. 17-26.

- JOFFROY (R.), *L'oppidum de Vix et la civilisation hallstattiennne finale dans l'est de la France*, Paris, 1960.
- MARIËN (M. E.), *Oud-België*, Anvers, 1952.
- MARIËN (M. E.), *Trouvailles du Champ d'urnes et des tombelles hallstattiennes de Court-Saint-Étienne*, Monographies d'Archéologie Royale, I, Bruxelles, 1958.
- MILLOTTE (J.-P.), *Le Jura et les plaines de Saône aux Âges des métaux*, Annales Littéraires, Université de Besançon, 59 (Archéologie, 16), 2 vol., Paris, 1963.
- MILLOTTE (J.-P.), *Carte archéologique de la Lorraine (Âges du Bronze et du Fer)*, Annales Littéraires, Université de Besançon, 73 (Archéologie, 18), Paris, 1865.
- MILLOTTE (J.-P.), *Précis de protohistoire européenne*, Coll. U2, Paris, 1970.
- PARET (O.), *Urgeschichte Württembergs*, Stuttgart, 1921, p. 83.
- SCHAEFFER (C. F. A.), Un four de potier hallstattien à Neewiller (Bas-Rhin), dans *Cahiers d'arch. et d'hist. d'Alsace*, nos 53-56, 1923, p. 77-84.
- STAMFUSS (R.), Siedlungsfunde der jüngeren Bronze- und älteren Eisenzeit im westlichen Ruhrgebiet, dans *Quellenschriften zur westdeutschen Vor- und Frühgeschichte*, 7, Bonn, 1959.
- TACKENBERG (K.), *Die Kultur der frühen Eisenzeit in Mittel- und Westhannover*, Leipzig, 1934.