

Illustration 1  
 Voir « Synthèse », p. 147

**Groupe Multiplicity**  
*Solid Sea 03 : The Road Map*  
 installation multimédia  
 (projection vidéo, monitor, cartes)  
 2003

*Solid Sea 03 : The Road Map*  
 Autoroute 60 entre Hebron et Jérusalem

*Solid Sea 03 : The Road Map*  
 Interruption de route  
 et changement de taxi à Abu Di

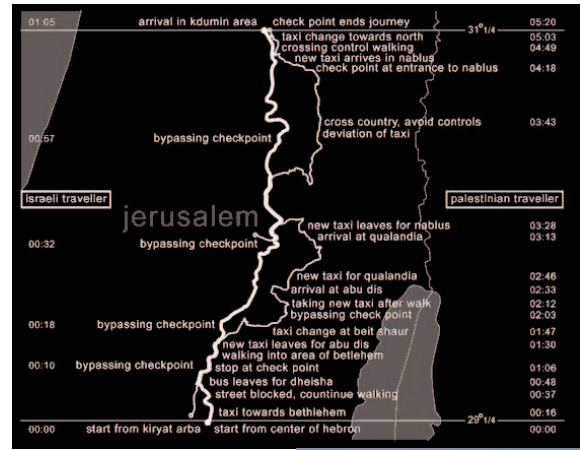


Illustration 2  
Voir « Synthèse », p. 149

**Andrea Wollensak**  
*Memory Markers,*  
Saint-Lô  
2004

Borne de la Liberté, histoire et chemin, par  
Philippe Grégoire, préfet de la Manche

Statue de la licorne, histoire et chemin, par  
Alexandra Masse, étudiante



Ensemble des chemins  
des participants de la commune



Illustration 3  
Voir « Synthèse », p. 149

**Daniel Belasco Rogers**  
Tous les déplacements à Berlin, 2006

Illustration 4  
Voir « Synthèse », p. 151

**Laboratoire Senseable City, MIT**  
*Rome Real Time*, 2006  
GPS et téléphones portables



Illustration 5  
Voir « Synthèse », p. 154

**Knowbotic Reasearch**  
*Io\_dencies*  
Ship Terminal, Water Bus  
Tokyo, 1997


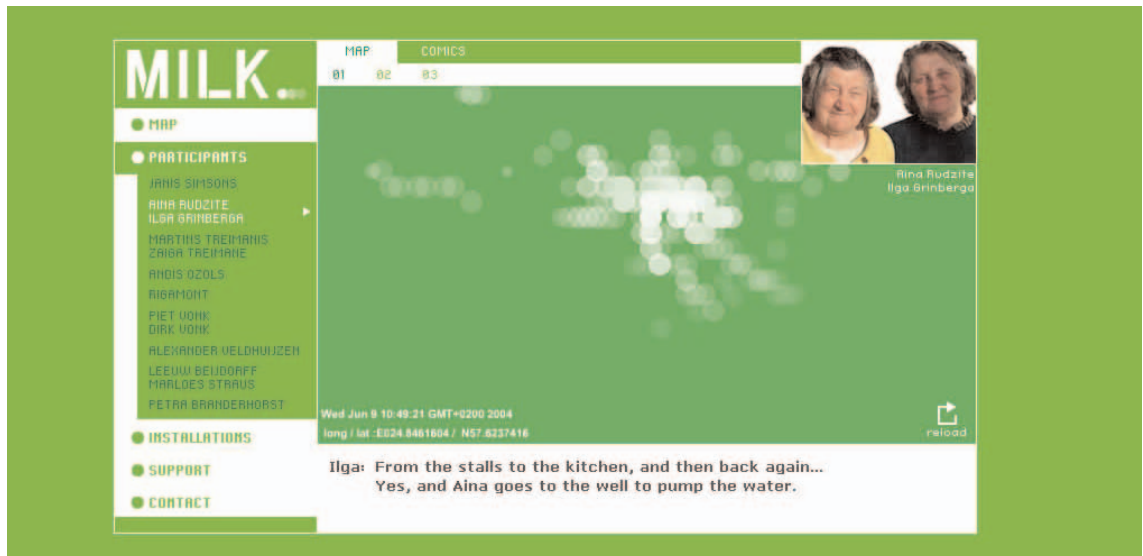




Illustration 6  
Voir « Synthèse », p. 155

**Esther Polak**  
*MILKproject*  
2004



**Ester Polak**  
*NomadicMILK*  
2006-2008



Illustration 7  
Voir « Synthèse », p. 156

**Masaki Fujihata**  
*Landing Home in Geneva*  
2005  
Centre pour l'image contemporaine






Illustration 8  
Voir « Synthèse », p. 160

**Hendrik Sturm**  
*Marcher*, 2005-2008  
Projet en cours

« Promenade n°4 », 2006

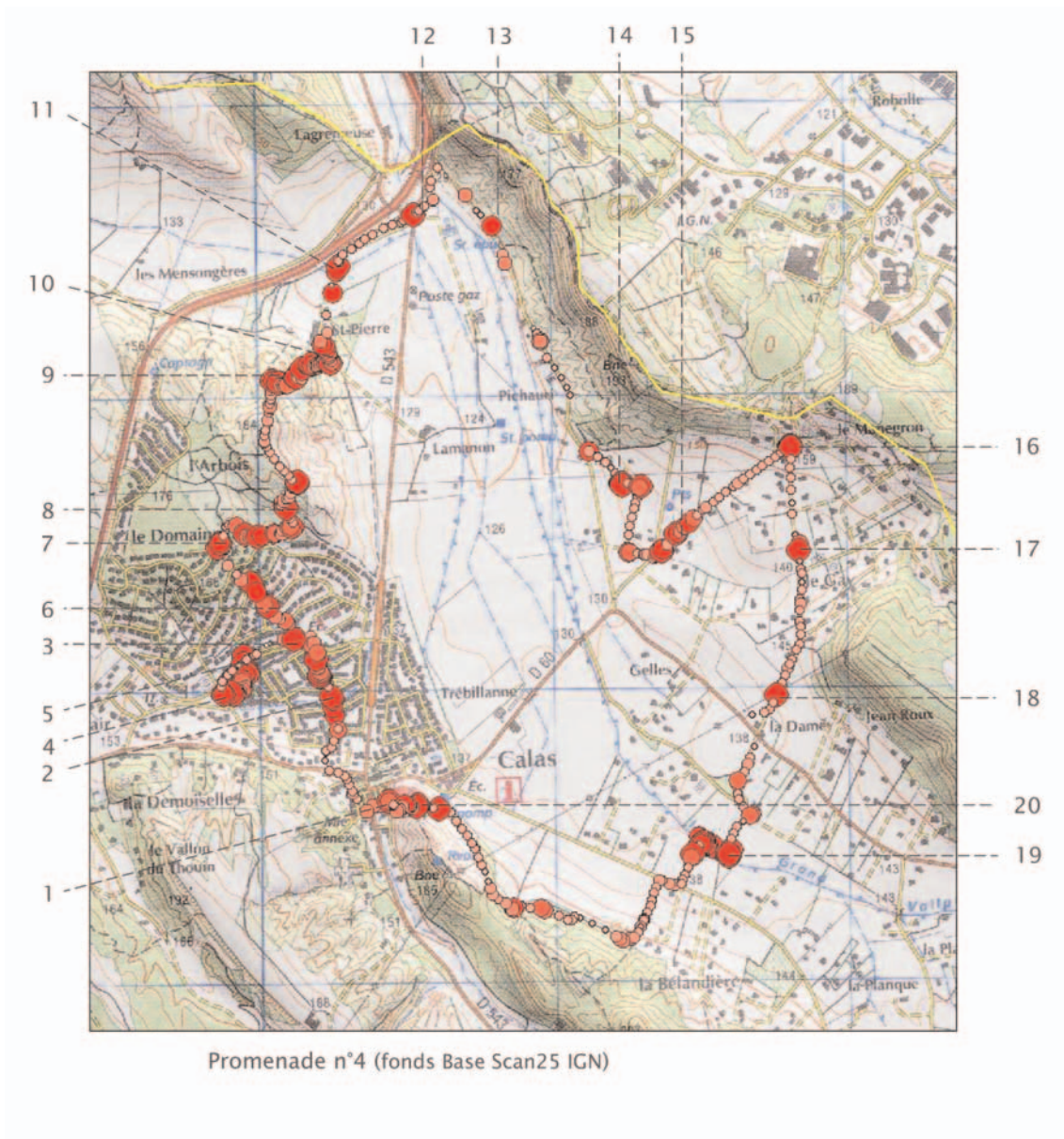


Illustration 9  
Voir « Synthèse », p. 164

**Blast Theory**  
*Can You See Me Now*  
2002-2007





Illustration 10  
Voir « Synthèse », p. 165

**Daniel Sciboz**  
**Liliane Terrier**  
*GPS Movies 2*  
2005



Paysage technologique / Volume 1  
Illustration 10



Illustration 11  
 Voir « Synthèse », p. 166

**Tom Furstner**  
**Peter Weibel**  
*Waypointing Weibel's Vienna*  
 2002  
 Captures d'écrans  
 exposition *Future Cinema*, ZKM  
 Karlsruhe  
 16 novembre 2002 - 30 mars 2003



Illustration 12  
 Voir « Synthèse », p. 169

**Dietmar Offenhuber**  
*Wegzeit - die Geometrie der relativen Distanz*



Illustration 13  
Voir « Synthèse », p. 175

**Seiko Mikami**  
*Gravicells*  
2004




Illustration 14  
Voir « Synthèse », p. 177

**Marko Peljhan**  
*Makrolab*  
1997-2007





Illustration 15  
Voir « Synthèse », p. 186

**0100101110101101.ORG**  
*Vopos*  
2002



Illustration 16  
Voir « Synthèse », p. 187

**Torolab**  
*The Region of the Transborder Trousers*  
2004-2005

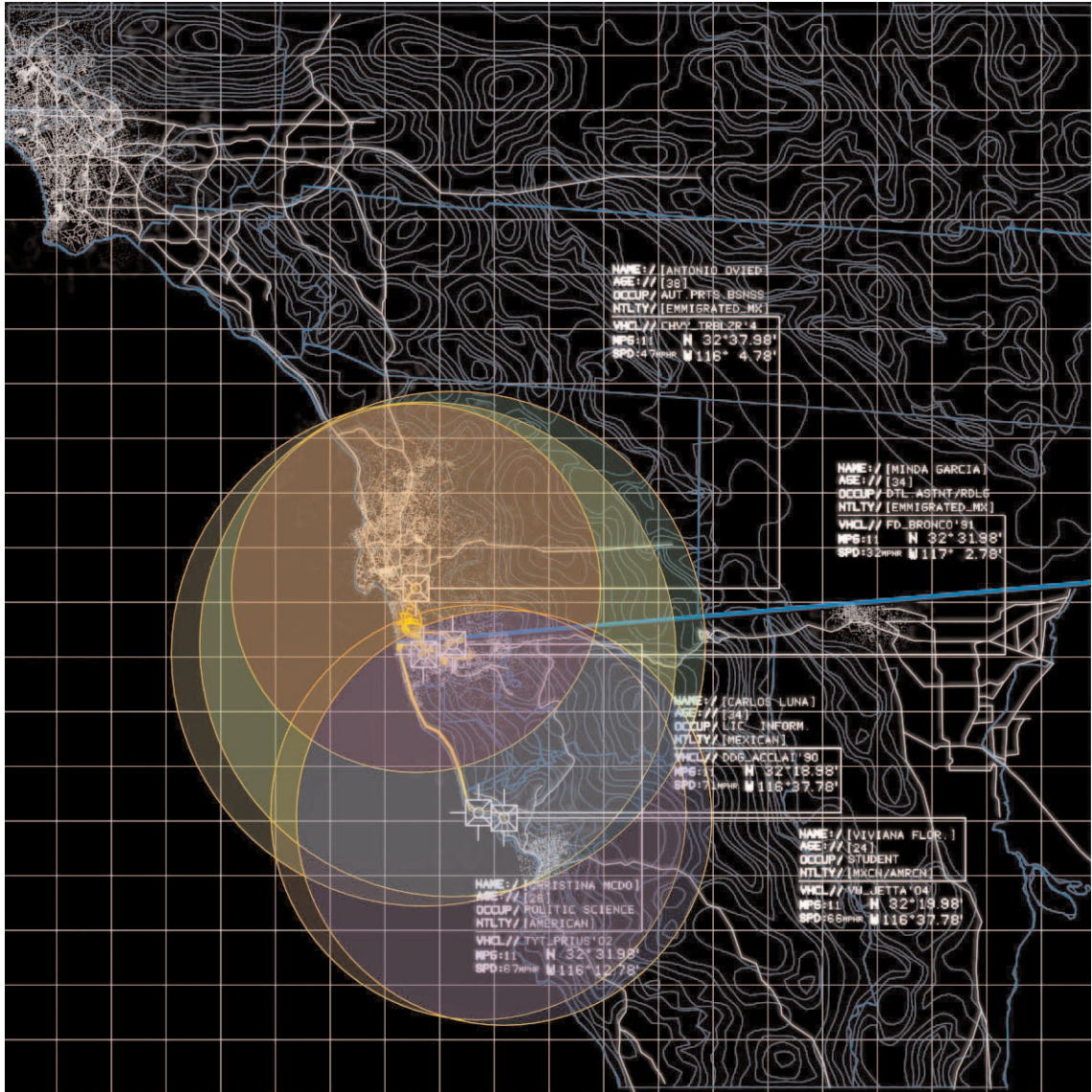




Illustration 17  
Voir « Synthèse », p. 194

**Christian Nold**  
*Biomapping*  
2004

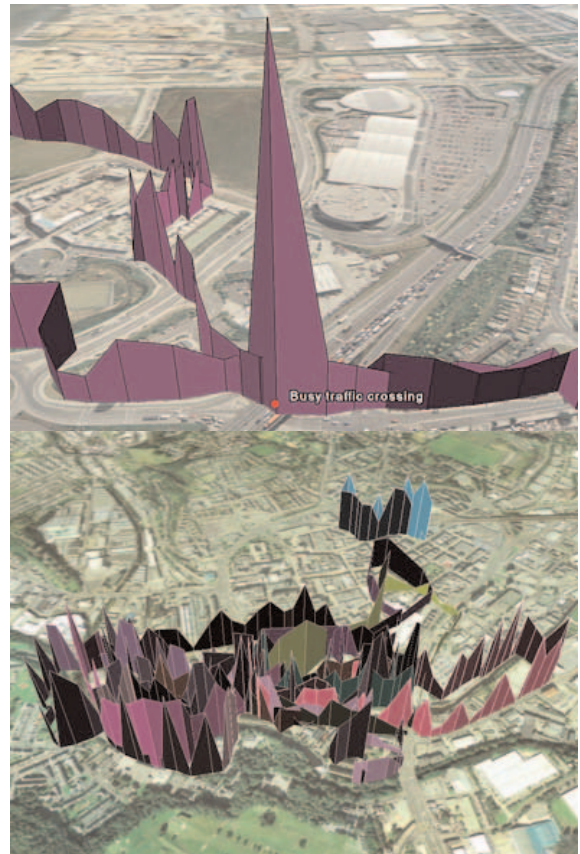


Illustration 18  
Voir « Synthèse », p. 201

**Shu Lea Cheang**  
*RichAir 2030*  
2004

