

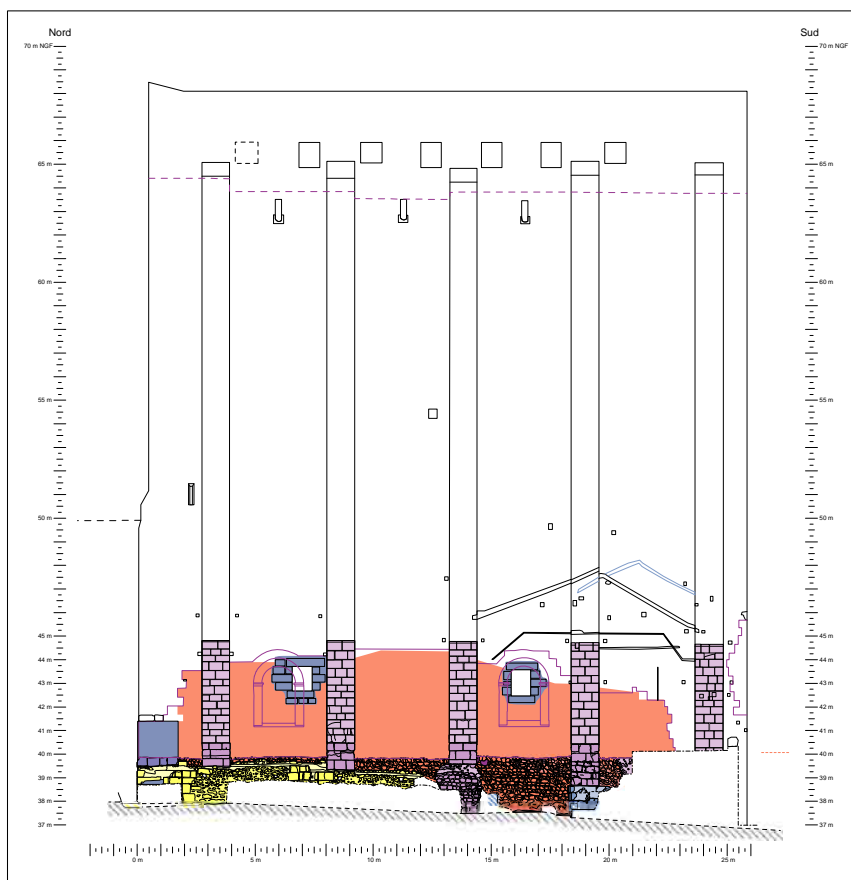
Novembre 2012
Rapport final d'opération

Pons

[Le Château]

Fouille programmée 2009

Tome 2 PLANCHES



Région : Poitou-Charentes
Département : Charente-Maritime
Commune : Pons
Code INSEE : 17 283

Autorisation / désignation : n° 2009-132

N° de site dans la base de données « Patriarche » : 17 283 0039

SRA Poitou-Charentes – SEMDAS – Communauté de communes de la région
de Pons – Mairie de Pons

Par Alain Champagne

(Université de Pau)

et Fabrice Mandon

(Association des Archéologues de Poitou-Charentes / Atemporelle)

Avec la collaboration de C. Dufau, C. Guérin, C. Hebard-Salivas

Conditions de consultation et d'utilisation

Législation concernant l'utilisation des données de fouilles :

“ L'utilisation des données du rapport de fouilles est régie par les dispositions du code de la propriété intellectuelle concernant la propriété littéraire et artistique. Les prises de notes et les photocopies sont autorisées pour un usage exclusivement privé et non destiné à une utilisation collective (article L 122-5 du code de la propriété intellectuelle). Toute reproduction du texte accompagnée ou non de photographies, cartes ou schéma, n'est possible que dans le cadre de courte citation, avec les références exactes et complètes de l'auteur de l'ouvrage.

Toute utilisation des données du rapport à des fins lucratives est interdite en vertu de l'article 10 de la loi modifiée du 17 juillet 1978 relative à l'amélioration des relations entre l'administration et le public. Le non-respect de ces règles constitue un délit de contrefaçon puni par l'article 425 du code pénal¹.

En cas de courte citation, celle-ci doit mentionner ce rapport de façon claire et lisible : Champagne A., Mandon F., *Château de Pons (17), fouille programmée 2009*, Rapport Final d'Opération, 2 tomes, AAPC – Université de Pau, Pau, 2012.

¹ Loi n°78-753 du 17 juillet 1978, article 10 “ les documents administratifs sont communiqués sous réserve des droits de propriété littéraires et artistiques. L'exercice du droit à la communication (...) exclut, pour ses bénéficiaires ou pour les tiers, la possibilité de reproduire, de diffuser ou d'utiliser à des fins commerciales les données communiquées ”.

INVENTAIRE DES PLANCHES :

- PI. 01 :** Localisation administrative de l'intervention (DAO : Michel Coutureau, INRAP).
- PI. 02 :** Carte topographique (1/20 000, source : IGN 2012, www.geoportail.fr (carte 1/25 000, Pons 1532O) / DAO : F. Mandon).
- PI. 03 :** Plan cadastral, implantation des opérations (1/1 000, source : Ministère du Budget, 2000, commune de Pons, section BH, feuille 000 BH 01 / Topographie : R. Bernard, C. Gay, F. Mandon, P. Réjou-Méchain / DAO : F. Mandon).
- PI. 04 :** Carte géologique (1/40 000, source : BRGM (carte 1/50 000, Pons n° 707) / DAO : F/ Mandon).
- PI. 05 :** Plan d'ensemble des vestiges (1/200 / Topographie : R. Bernard, C. Gay, F. Mandon, P. Réjou-Méchain / Relevés : équipes de fouille / DAO : C. Dufau, F. Mandon).
- PI. 06 :** Plan du château de Pons en 1714 (Source : Claude Masse, 1714, feuille 47 (Vincennes, Bibliothèque du Génie, Ms folio 131 f, E 99-558), *Plan particulier au res de chaussée du chasteau de Pons en Saintonge*).
- PI. 07 :** Plan de la ville de Pons en 1714 (Source : Claude Masse, 1714, feuille 46 (Vincennes, Bibliothèque du Génie, Ms folio 131 f, E 99-557), *Plan de la ville et faubourgs de Pons en Saintonge*).
- PI. 08 :** Plan d'ensemble du château de Pons en 1714 (Source : Claude Masse, 1714, feuille 50 (Vincennes, Bibliothèque du Génie, Ms folio 131 f, E 040539), *Plan général du chasteau de Pons en Saintonge*).
- PI. 09 :** Elévations et coupes du château de Pons en 1714 (Source : Claude Masse, 1714, feuille 48 (Vincennes, Bibliothèque du Génie, Ms folio 131 f, E 99-561), *Coupe et profil du chasteau de Pons ; coupe profils et eslévations géométrique du chasteau de Pons*).
- PI. 10 :** Elévation de la façade sud du château de Pons en 1714 (Source : Claude Masse, 1714, feuille 49 (Vincennes, Bibliothèque du Génie, Ms folio 131 f, E 99-562), *Veue et eslevation géométrique de la fassade du chasteau de Pons*).
- PI. 11 :** Dessins de Auguin représentant le donjon de Pons vers 1839-1843 (Source : René-Primevère LESSON, *La Saintonge Illustrée (1839-1843)*, Geste édition, 1999, p. 178-179).
A - dessin des murs ouest et sud du donjon, et, au premier plan, de l'élévation de la fausse-braie.
B - dessin des murs est et nord du donjon, et, en arrière plan à droite, de l'élévation intérieure de l'escarpe de la fausse-braie
- PI. 12 :** [Donjon] Elévation extérieure du mur sud et coupe transversale (1/300), plans (1/600), vue depuis le nord-est - Etat à la fin du XIXe siècle (Source : Paris, Médiathèque du Patrimoine (0082/017/1004 - n°8720), auteur : A. Moyneaux, 1881 / DAO : F. Mandon).
- PI. 13 :** [Donjon] Cliché de l'extérieur du donjon (murs nord et ouest) avant restauration, vers le sud-est (avant 1879) (Source : Paris, Médiathèque du Patrimoine (0084/017/1014 - MH 3793, auteur : Frédéric Mieusement, avant 1879).
- PI. 14 :** [Donjon] Cliché de l'intérieur du donjon (rez-de-chaussée) avant restauration, vers le nord-est (fin du XIXe siècle) (Source : Paris, Médiathèque du Patrimoine (0084/017/1014), non coté, 1909 [avant 1902]).

- PI. 15 :** [Donjon] Clichés de l'extérieur du donjon (murs nord et est), avant 1889 (Source : Paris, Médiathèque du Patrimoine (0084/017/1014)).
A - cliché du donjon, vue depuis le nord (Mareuse, avant 1889, MH 110491).
B - cliché du donjon, vue depuis l'est (Frédéric Mieusement, 1890 [avant 1889], MH 2217).
- PI. 16 :** Clichés de l'ensemble du secteur avant et après fouille.
A - vue du secteur 8 (au nord du donjon), avant fouille, depuis le sud (F. Mandon / mai 2009).
B - vue du secteur 8 (nord du donjon), après fouille, depuis le sud (F. Mandon).
- PI. 17 :** Clichés d'ensemble après fouille.
A - vue du secteur 8 (à l'ouest du donjon), après fouille, depuis l'est (F. Mandon).
B - vue partielle du secteur 8 (nord du donjon), après fouille, depuis le nord (F. Mandon).
- PI. 18 :** [ES 5 et 6] Clichés de niveaux antiques.
A - vue de la coupe Est de l'ES 5 (A. Champagne).
B - vue de l'ES 6, depuis le nord (F. Mandon).
- PI. 19 :** [ES 8] Coupe (1/20) et cliché
A - ES 8, vue du sondage depuis l'ouest : US 8186 sous l'élévation UA 8001 et creusement antique US 8189 (à droite), recoupé par le fossé médiéval US 8133 (A. Champagne).
B - ES 8, coupe est-ouest (1/20, Relevés : J. Feydeau / DAO : C. Dufau, F. Mandon).
- PI. 20 :** [ES 4] Structures en creux, vue d'ensemble et coupes (1/20).
A - ES 4, vue d'ensemble des creusements, depuis le sud (F. Mandon).
B - creusement US 8466, coupe longitudinale (1/20, Relevés : J. Feydau / DAO : C. Dufau, F. Mandon).
C - creusement US 8466, coupe transversale (1/20, Relevés : J. Feydau / DAO : C. Dufau, F. Mandon).
D - creusements US 8462 et 8464, coupe (1/20, Relevés : J. Feydau / DAO : C. Dufau, F. Mandon).
- PI. 21 :** [ES 4] Structures en creux, clichés des US 8466 et 8460.
A - creusement US 8466, depuis le nord-ouest (A. Champagne).
B - ES 4, vue d'ensemble des creusements, depuis l'ouest (A. Champagne).
C - creusement US 8460, depuis le sud-est (A. Champagne).
- PI. 22 :** [ES 4] Structures en creux, clichés des US 8464 et 8462.
A - creusement US 8464, depuis le nord (A. Champagne).
B - creusement US 8462, depuis le nord (A. Champagne).
C - creusement US 8462, vue en coupe du comblement, depuis l'ouest (A. Champagne).
- PI. 23 :** [ES 1 et 3] Vues d'ensemble.
A - vue d'ensemble des structures en creux des ES 1, 3 et 4, depuis le sud (F. Mandon).
B - vue d'ensemble des structures en creux de l'ES 1, depuis le sud-ouest (F. Mandon).
- PI. 24 :** [ES 1] Plan (1/40, Topographie : R. Bernard, C. Gay, F. Mandon, P. Réjou-Méchain / Relevés : équipe de fouille / DAO : C. Dufau, F. Mandon).
- PI. 25 :** [ES 1] US 8450, clichés et coupe (1/20).
A - creusement US 8450, coupe (1/20, Relevés : B. Hachin, J. Bonnenfant / DAO : C. Dufau, F. Mandon).
B - creusements US 8437 (1e plan) et 8450, vue depuis le sud-est (A. Champagne).
C - creusement US 8450, vue depuis le nord-ouest (A. Champagne).

PI. 26 : [ES 1] US 8448, clichés et coupe (1/20).

A - creusement US 8448, vue de l'extrémité nord, depuis le nord-est (A. Champagne).

B - creusement US 8448, coupe (1/20, Relevés : J.-P. Mauret, J. Bonnenfant / DAO : C. Dufau, F. Mandon).

C - creusement US 8448, vue d'ensemble, depuis le nord-ouest (A. Champagne).

PI. 27 : [ES 1] US 8321, 8458 et 8432, clichés et coupe (1/20).

A - creusement US 8321, coupe (1/20, Topographie : C. Gay / DAO : F. Mandon).

B - creusement US 8321, vue depuis l'est (F. Mandon).

C - creusement US 8458, coupe (1/20, Relevés : J. Bonnenfant, J.-P. Mauret / DAO : C. Dufau, F. Mandon).

D - creusement US 8458, vue depuis le sud-est (F. Mandon).

E - creusement US 8432, coupe (1/20, Topographie : C. Gay / DAO : F. Mandon).

F - creusement US 8432, vue depuis le sud (A. Champagne).

PI. 28 : [ES 3] UA 3050 / US 8392 et niveaux associés, clichés et coupes (1/20).

A - US 8390, empierrement US 8391, solin US 8392, vue depuis le sud (A. Champagne).

B - solin UA 3050, vue depuis le sud (A. Champagne, 2005).

C - angle nord-ouest de l'ES 3, vue de la coupe ouest - est (A. Champagne).

D - angle nord-ouest de l'ES 3, coupe ouest - est (1/20, Relevé et DAO : F. Mandon).

PI. 29 : [ES 3 et 4] Plan (1/40, Topographie : R. Bernard, C. Gay, F. Mandon, P. Réjou-Méchain / Relevés : équipe de fouille / DAO : C. Dufau, F. Mandon).

PI. 30 : [ES 3 et 7] Structures en creux US 8482 et US 8109.

A - ES 3, bordure Est du creusement US 8482, vue depuis le sud (F. Mandon).

B - ES 7, US 8107, vue depuis l'est (F. Mandon).

C - ES 6 et 7, coupe est, vue depuis l'ouest (A. Champagne).

PI. 31 : [ES 1] US 8414 et 8430, clichés et coupe (1/20).

A - creusement US 8414, vue depuis l'ouest (A. Champagne).

B - creusement US 8430, vue depuis le sud (A. Champagne).

C - creusements US 8430 et 8414, coupe (1/20, Relevés : B. Hachin, J. Bonnenfant / DAO : C. Dufau, F. Mandon).

PI. 32 : [ES 1] creusements US 8452 et 8434, clichés et coupes (1/20).

A - creusement US 8452 et mur UA 8025, vue après fouille, depuis l'est (F. Mandon).

B - creusement US 8452, coupe (1/20, Relevés : J. Bonnenfant / DAO : C. Dufau, F. Mandon).

C - creusement US 8452, coupe (1/20, Relevés : J. Bonnenfant / DAO : C. Dufau, F. Mandon).

D - creusement US 8434, coupe (1/20, Relevés : J. Bonnenfant / DAO : C. Dufau, F. Mandon).

PI. 33 : [ES 1] US 8444 et 8446, clichés et coupes (1/20).

A - creusement US 8444, vue de la coupe, depuis le nord-est (A. Champagne).

B - creusement US 8444, coupe (1/20, Relevés : B. Hachin / DAO : C. Dufau, F. Mandon).

C - creusement US 8444 et 8446, vue après fouille, depuis le sud-ouest (A. Champagne).

PI. 34 : Clichés du mur nord de la 1^e *turris*.

A - vue en élévation de la partie basse du mur nord du donjon (zone est) (F. Mandon).

B - vue en élévation de la partie basse du mur nord du donjon (zone ouest) (F. Mandon).

PI. 35 : [ES 3 et 4] Donjon, élévation extérieure nord (1/50, Topographie : R. Bernard, C. Gay, F. Mandon, P. Réjou-Méchain / DAO : C. Dufau, F. Mandon).

PI. 36 : [ES 6] Donjon, élévation extérieure nord (1/50, Topographie : R. Bernard, C. Gay, F. Mandon, P. Réjou-Méchain / DAO : C. Dufau, F. Mandon).

PI. 37 : Clichés des contreforts du mur nord de la 1^e *turris*.

A - contrefort UA 8045, vue depuis le nord (F. Mandon).

B - contrefort UA 8048, vue depuis le nord (F. Mandon).

PI. 38 : [ES 8] Plan d'ensemble (1/75, Topographie : R. Bernard, C. Gay, F. Mandon, P. Réjou-Méchain / Relevés : équipe de fouille / DAO : C. Dufau, F. Mandon).

PI. 39 : [ES 8] Donjon, élévation extérieure ouest (1/50), avec restitution des structures détruites vers 1900 (Topographie : R. Bernard, C. Gay, F. Mandon, P. Réjou-Méchain / DAO : C. Dufau, F. Mandon).

PI. 40 : Clichés du mur ouest de la 1^e *turris*.

A - vue du mur ouest de la 1^e *turris*, depuis l'est (F. Mandon).

B - vue en élévation du mur ouest de la 1^e *turris* (zone nord), depuis l'est (A. Champagne).

PI. 41 : Clichés de détails de la 1^e *turris*.

A - vue de détail d'une pierre de taille de l'UA 8001 (F. Mandon).

B - vue de détail d'une pierre de taille de l'UA 8001 (F. Mandon).

C - vue de l'angle intérieur nord-ouest de l'UA 8001, depuis le nord-ouest (F. Mandon).

PI. 42 : Clichés de détails de la 1^e *turris*.

A - vue de détail du mur nord de la 1^e *turris* : UA 8049 (assise inférieure) et UA 8003 (F. Mandon).

B - vue de détail du mur nord de la 1^e *turris* : UA 8034 (assise inférieure) et UA 8024 (F. Mandon).

PI. 43 : Clichés de détails de la 1^e *turris*.

A - vue des fondations UA 8030 (zone nord), depuis le nord (F. Mandon).

B - vue des fondations UA 8030 (zone ouest), depuis l'est (A. Champagne).

C - vue de détail d'un trou de boulin de l'UA 8001, depuis l'ouest (F. Mandon).

PI. 44 : Clichés de la tranchée de fondation de la 1^e *turris*.

A - vue en coupe de la tranchée de fondation US 8180 dans l'ES 6, vers l'est (F. Mandon).

B - vue en coupe de la stratigraphie à l'ouest de l'angle nord-ouest de la 1^e *turris* (F. Mandon).

PI. 45 : [ES 1, 3 et 4] Plan d'ensemble (hors structures en creux) (1/80, Topographie : R. Bernard, C. Gay, F. Mandon, P. Réjou-Méchain / Relevés : équipe de fouille / DAO : C. Dufau, F. Mandon).

PI. 46 : [ES 1 à 6] Vue d'ensemble de l'enceinte castrale UA 8004, depuis le nord (F. Mandon).

PI. 47 : [ES 3 et 6] Clichés de l'enceinte castrale.

A - vue en élévation de la face orientale de l'enceinte castrale UA 8004, depuis l'est (F. Mandon).

B - vue de la jonction entre le parement ouest de l'enceinte castrale (UA 8032) et le mur nord de la 1^e *turris* (UA 8003), depuis l'ouest (F. Mandon).

PI. 48 : [ES 6, 7] Coupe est-ouest (1/40) et clichés.

A - ES 6 et 7, coupe est-ouest (1/40, Topographie : C. Gay, F. Mandon / DAO : C. Dufau, F. Mandon).

B - ES 6, coupe sud (A. Champagne).

C - ES 7, fossé US 8133, coupe sud (A. Champagne).

PI. 49 : [ES 7] Clichés du fossé US 8133.

A - ES 7, fossé US 8133, bordure orientale (A. Champagne).

B - ES 7, fossé US 8133, vue du fond du fossé, depuis le sud-ouest (A. Champagne).

PI. 50 : [ES 4] Clichés de l'annexe intérieure.

A - vue d'ensemble de l'annexe intérieure UA 8010, depuis le nord (F. Mandon).

B - vue de l'élévation intérieure du mur nord de l'annexe intérieure, depuis le sud (F. Mandon).

C - vue de la tranchée de fondation du mur est de l'annexe intérieure, depuis le sud (F. Mandon).

PI. 51 : [ES 3 et 4] Coupe nord-sud (1/30) et élévation nord de l'UA 8010 (1/30).

A - ES 3, élévation nord du mur nord de l'UA 8010 (1/30, Relevés (campagne de 2005 et complément) : M. Bizri, F. Mandon / DAO : F. Mandon).

B - ES 3 et 4, coupe nord-sud (1/30, Relevés (campagne de 2005) : M. Bizri, A. Champagne, D. Nouaillant, F. Mandon / DAO : F. Mandon).

PI. 52 : [ES 4] Coupe ouest-est (1/30) et cliché.

A - ES 4, coupe est-ouest (1/30, Relevés : G. Hamon, C. Dufau, C. Bouhet / DAO : C. Dufau, F. Mandon).

B - US 8403, vue depuis le nord (A. Champagne).

PI. 53 : [ES 6, 7] Plan d'ensemble (1/50, Topographie : R. Bernard, C. Gay, F. Mandon, P. Réjou-Méchain / Relevés : équipe de fouille / DAO : C. Dufau, F. Mandon).**PI. 54** : [ES 6, 7] Coupe est (1/30) et cliché.

A - ES 6, coupe nord-sud (1/30, Relevés : A. Benslimane, J. Feydeau / DAO : C. Dufau, F. Mandon).

B - ES 6, coupe est (nord-sud), moitié sud (A. Champagne).

PI. 55 : [ES 6] Clichés de la stratigraphie intérieure de l'annexe extérieure.

A - ES 6, vue de l'annexe extérieure UA 8000 et de la stratigraphie intérieure, depuis le nord (A. Champagne).

B - ES 6, vue de l'US 8150 et des trous de piquets US 8152 et 8153 (A. Champagne).

PI. 56 : [ES 3] US 8393, clichés, coupe et plan (1/20).

A - creusement US 8393, après fouille, vue de puis le sud (A. Champagne).

B - creusement US 8393, vue en coupe du comblement US 8375, vue depuis le sud (A. Champagne).

C - creusement US 8393, coupe (1/20, Relevés : B. Hachin / DAO : C. Dufau, F. Mandon).

D - creusement US 8393, plan (1/20, Relevés : B. Hachin / DAO : C. Dufau, F. Mandon).

PI. 57 : [ES 1] Clichés des maçonneries UA 8025 et 8026.

A - ES 1, vue de l'UA 8025 et de la chemise intérieure UA 8005, depuis le sud (F. Mandon).

B - ES 1, vue de l'UA 8026, depuis l'est (F. Mandon).

PI. 58 : [ES 3] Clichés de l'US 8471 et de l'UA 8027.

A - ES 3, vue de l'UA 8027 et du creusement US 8471, depuis le nord (F. Mandon).

B - ES 3, vue de l'UA 8027 et de l'US 8468, depuis le nord (F. Mandon).

PI. 59 : [ES 8] Clichés des fondations du mur ouest du donjon.

A - mur ouest du donjon, vue des fondations UA 4233 (fouille de 2006, F. Mandon).

B - mur ouest du donjon, vue des fondations UA 8002 (F. Mandon).

C - mur ouest du donjon, vue du contact entre les fondations UA 8002 et le parement intérieur de la 1^e *turris* UA 8001 (F. Mandon).

PI. 60 : [ES 8] Donjon, élévation extérieure ouest (1/125), avec les structures trouvées en fouille et l'état à la fin du XIX^e siècle (Topographie : R. Bernard, C. Gay, F. Mandon, P. Réjou-Méchain / DAO : C. Dufau, F. Mandon).**PI. 61** : Clichés de l'élévation ouest du donjon.

A - vue d'ensemble du mur ouest du donjon (F. Mandon).

B - vue de l'angle nord-ouest du donjon, en partie basse (F. Mandon).

PI. 62 : Clichés de l'élévation nord du donjon.

A - vue d'ensemble de la partie basse du mur nord du donjon (F. Mandon).

B - vue du débouché du conduit de latrines du mur nord du donjon (F. Mandon).

C - paroi sud du conduit de latrines du mur nord du donjon (F. Mandon).

PI. 63 : [ES 3, 4 et 6] Donjon, élévation extérieure nord (1/100, Topographie : R. Bernard, C. Gay, F. Mandon, P. Réjou-Méchain / DAO : C. Dufau, F. Mandon).

PI. 64 : [ES 3] Clichés de l'angle nord-est du donjon.

A - ES 3, vue de la partie basse de l'angle nord-est du donjon, depuis l'est (F. Mandon).

B - ES 3, fondations UA 8019, vue depuis le nord-est (F. Mandon).

C - ES 3, fondations UA 8020, vue depuis le nord-est (F. Mandon).

PI. 65 : [ES 3] Zone sud, plan (1/40, Topographie : R. Bernard, C. Gay, F. Mandon, P. Réjou-Méchain / Relevés : équipe de fouille / DAO : C. Dufau, F. Mandon).

PI. 66 : Clichés du donjon.

A - vue d'ensemble du mur est du donjon (F. Mandon).

B - vue d'ensemble du mur sud du donjon, depuis le sud-ouest (photomontage, F. Mandon).

C - vue de la grande salle à l'étage du donjon, vers le sud-est (F. Mandon).

PI. 67 : [ES 3] Clichés de la chemise intérieure.

A - vue de l'ES 3, depuis l'ouest (F. Mandon).

B - vue d'ensemble des ES 1, 3 et 4, depuis le sud (F. Mandon).

PI. 68 : [ES 5 à 7] Plan d'ensemble de la fausse-braie (1/100, Topographie : R. Bernard, C. Gay, F. Mandon, P. Réjou-Méchain / Relevés : équipe de fouille / DAO : C. Dufau, F. Mandon).

PI. 69 : [Secteur 4] Fausse-braie, élévation ouest et profil (1/50).

A - vue d'ensemble de la fausse-braie, depuis l'est (F. Mandon).

B - élévation ouest du mur de soutènement ouest de la fausse-braie (1/50, Topographie : F. Mandon, P. Réjou-Méchain / Relevé (campagne de 2006) : F. Mandon / DAO : F. Mandon).

C - profil du mur de soutènement ouest de la fausse-braie et élévation du contrefort (relevé de 2006, 1/50, Topographie : F. Mandon, P. Réjou-Méchain / Relevé (campagne de 2006) : F. Mandon / DAO : F. Mandon).

PI. 70 : [ES 5, 7] Clichés de la fausse-braie.

A - [secteur 4] vue d'ensemble du mur de soutènement, depuis le sud-ouest, après travaux (août 2010, F. Mandon).

B - [ES 7] cliché du contrefort nord de l'UA 8007, depuis le nord (F. Mandon).

C - [ES 7] cliché de l'extrémité est de l'UA 8008, depuis l'est (F. Mandon).

D - [ES 5] vue en élévation de l'extrémité est de l'UA 8008 (F. Mandon).

PI. 71 : [ES 7] Clichés du parement interne de la fausse-braie et du comblement du fossé.

A - ES 7, vue du parement interne de la fausse-braie, UA 8009, depuis l'est (F. Mandon).

B - ES 7, vue du comblement du fossé, coupe nord, depuis le sud-est (A. Champagne).

PI. 72 : [ES 2] Plan de la cave US 8426 (1/30, Topographie : R. Bernard, C. Gay, F. Mandon, P. Réjou-Méchain / Relevés : équipe de fouille / DAO : C. Dufau, F. Mandon).

PI. 73 : [ES 2] Clichés d'ensemble du secteur et des maçonneries de la cave.

A - vue d'ensemble de l'ES 2 (après fouille) et de l'ES 5, depuis le nord (F. Mandon).

B - jonction des UA 8016, 8005 et 8029, vue depuis le sud-ouest (F. Mandon).

PI. 74 : [ES 2] Cave US 8426, élévations, coupes et vue d'ensemble (1/30).

A - cave US 8426, élévation sud (1/30).

B - cave US 8426, élévation ouest (1/30, Topographie : C. Gay, F. Mandon / DAO : F. Mandon).

C - cave US 8426, coupe sud - nord (1/30, Relevés : V. Steunou, F. Mandon, A. Champagne / DAO : F. Mandon).

D - profil de UA 8016 (1/30, Relevés : V. Steunou, F. Mandon / DAO : F. Mandon).

E - vue d'ensemble de la cave US 8426, depuis le nord-est (F. Mandon).

PI. 75 : [ES 2] Clichés des maçonneries de la cave US 4326.

A - ES 2, vue en élévation de l'UA 8016, depuis le nord (F. Mandon).

B - ES 2, vue de la remontée du substrat calcaire, dans l'angle nord-est du sondage, depuis le sud-ouest (A. Champagne).

C - ES 2, vue en élévation de l'UA 8029, depuis l'est (F. Mandon).

PI. 76 : [ES 2] Clichés du comblement de la cave et du sol US 8380.

A - vue d'ensemble du comblement de la cave US 4326, coupe est (F. Mandon).

B - cliché du mortier de pose US 8380 et des négatifs de dalles, vue depuis l'ouest (A. Champagne).

PI. 77 : [ES 2] Plan des structures modernes (1/30, Topographie : R. Bernard, C. Gay, F. Mandon, P. Réjou-Méchain / Relevés : J. Faucon, V. Stenou, R. Berger, A. Bessus / DAO : C. Dufau, F. Mandon).

PI. 78 : [ES 2] Clichés des structures modernes

A - mur UA 8021 et dallage US 8354, vue depuis le nord-ouest (A. Champagne).

B - ES 2, vue d'ensemble des structures modernes, depuis le sud (F. Mandon).

C - US 8331, depuis le sud (A. Champagne).

PI. 79 : [ES 5] Clichés de la glacière.

A - vue d'ensemble de la glacière UA 8006, depuis le sud (F. Mandon).

B - cliché de la tranchée de fondation US 8167, vue depuis l'est (A. Champagne).

C - élévation intérieure de la glacière, vue depuis le nord-ouest (F. Mandon).

PI. 80 : [Secteur 2 / ES 1 et 3] Clichés du logis et de niveaux moderne et contemporain

A - secteur 2, vue du logis seigneurial et maçonneries associées, depuis l'ouest (fouille de 2005, A. Champagne).

B - ES 1, vue en coupe de l'US 8320, depuis le nord (F. Mandon).

C - ES 3, vue du comblement de la fosse recoupant la chemise intérieure, depuis le nord (A. Champagne).

PI. 81 : [ES 3 et 4] Clichés des reprises et creusements des XVIIIe - XIXe siècles.

A - ES 3, élévation de la reprise en sous-œuvre UA 8023, depuis l'est (F. Mandon).

B - ES 3 / 4, vue du trou de piquet US 3026, à travers l'UA 8010, depuis le nord (fouille de 2005, F. Mandon).

C - ES 3, vue du creusement US 8359 et d'une partie de son comblement US 8347, depuis l'est (C. Dufau).

D - ES 4, vue d'ensemble, avec le creusement US 8304, depuis le sud (F. Mandon).

PI. 82 : [Secteur 4] Clichés de la fouille de 2006 et des communs modernes.

A - vue d'ensemble du secteur 4, depuis l'est (fouille de 2006, F. Mandon).

B - Secteur 4, vue d'ensemble de fondations ouest du donjon, depuis le nord-ouest (fouille de 2006, F. Mandon).

PI. 83 : [Secteur 4] Clichés des reprises d'époque contemporaine (fouille de 2006).

A - secteur 4, vue de la réfection du parement interne du mur de soutènement de la fausse-braie, depuis le sud-est (fouille de 2006, F. Mandon).

B - Secteur 4, vue des fondations UA 4216 du contrefort central (fouille de 2006, F. Mandon).

PI. 84 : [ES 7] Clichés des piliers isolés.

A - ES 7, vue des restes de mortier du pilier UA 8038, aménagé contre et à travers l'angle de la 1^e *turris* UA 8001, depuis l'ouest (F. Mandon).

B - ES 7, vue des fondations du pilier UA 8037, depuis le nord (F. Mandon).

PI. 85 : Eléments de tableterie de la campagne 2009 (Dessin et DAO : C. Guérin, Univ. Pau et des Pays de l'Adour).

PI. 86 : Lapidaire, bloc 8403-02 (Dessin et DAO : C. Dufau, F. Mandon / Cliché : F. Mandon).

PI. 87 : Lapidaire, 8010-01 et 8320-01 (DAO et clichés : F. Mandon).

PI. 88 : Occupation protohistorique et antique (Ile siècle av. J.-C. et post., 1/200, Topographie : R. Bernard, C. Gay, F. Mandon, P. Réjou-Méchain / Relevés : équipes de fouille / DAO : C. Dufau, F. Mandon).

PI. 89 : Occupation du haut Moyen Age (IXe - Xe siècles ?, 1/200, Topographie : R. Bernard, C. Gay, F. Mandon, P. Réjou-Méchain / Relevés : équipes de fouille / DAO : C. Dufau, F. Mandon).

PI. 90 : Première *turris* et enceinte castrale, Xe - XIe siècle (1/200, Topographie : R. Bernard, C. Gay, F. Mandon, P. Réjou-Méchain / Relevés : équipes de fouille / DAO : C. Dufau, F. Mandon).

PI. 91 : Coupe est-ouest, 1e *turris* (Xe - XIe siècles) (1/200, Topographie : R. Bernard, C. Gay, F. Mandon, P. Réjou-Méchain / DAO : F. Mandon).

PI. 92 : Etat antérieur au milieu du XIIe siècle (1/200, Topographie : R. Bernard, C. Gay, F. Mandon, P. Réjou-Méchain / Relevés : équipes de fouille / DAO : C. Dufau, F. Mandon).

PI. 93 : Donjon du XIIe siècle, premier projet (1/200, Topographie : R. Bernard, C. Gay, F. Mandon, P. Réjou-Méchain / Relevés : équipes de fouille / DAO : C. Dufau, F. Mandon).

PI. 94 : Donjon du XIIe siècle, deuxième projet (1/200, Topographie : R. Bernard, C. Gay, F. Mandon, P. Réjou-Méchain / Relevés : équipes de fouille / DAO : C. Dufau, F. Mandon).

PI. 95 : Coupe est-ouest, 2e donjon (XIIe - début XIIIe siècles) (1/200, Topographie : R. Bernard, C. Gay, F. Mandon, P. Réjou-Méchain / DAO : F. Mandon).

PI. 96 : Etat à la fin du XVIe siècle (1/200, Topographie : R. Bernard, C. Gay, F. Mandon, P. Réjou-Méchain / Relevés : équipes de fouille / DAO : C. Dufau, F. Mandon).

PI. 97 : Coupe est-ouest, Fausse-braie et logis seigneurial (XIIIe - XVIe siècles) (1/200, Topographie : R. Bernard, C. Gay, F. Mandon, P. Réjou-Méchain / DAO : F. Mandon).

PI. 98 : Etat moderne : XVIIe siècle (avant 1714) (1/200, Topographie : R. Bernard, C. Gay, F. Mandon, P. Réjou-Méchain / Relevés : équipes de fouille / DAO : C. Dufau, F. Mandon).

PI. 99 : Coupe est-ouest, Modernisation du château (XVIIe siècle) (1/200, Topographie : R. Bernard, C. Gay, F. Mandon, P. Réjou-Méchain / DAO : F. Mandon).

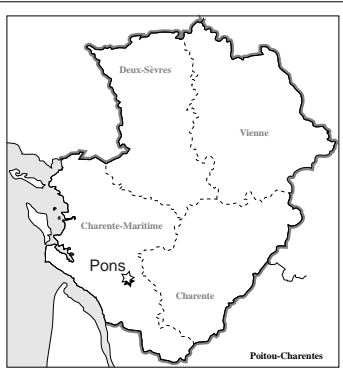
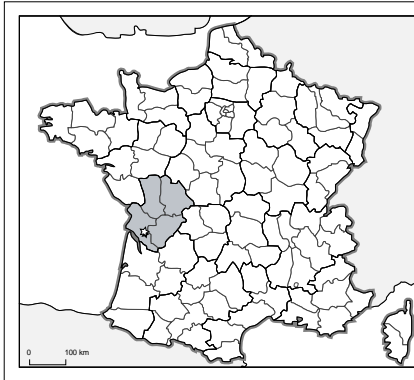
PI. 100 : [ES 1 et 4] Diagramme stratigraphique (DAO : A. Champagne, F. Mandon).

PI. 101 : [ES 2 et 5] Diagramme stratigraphique (DAO : A. Champagne, F. Mandon).

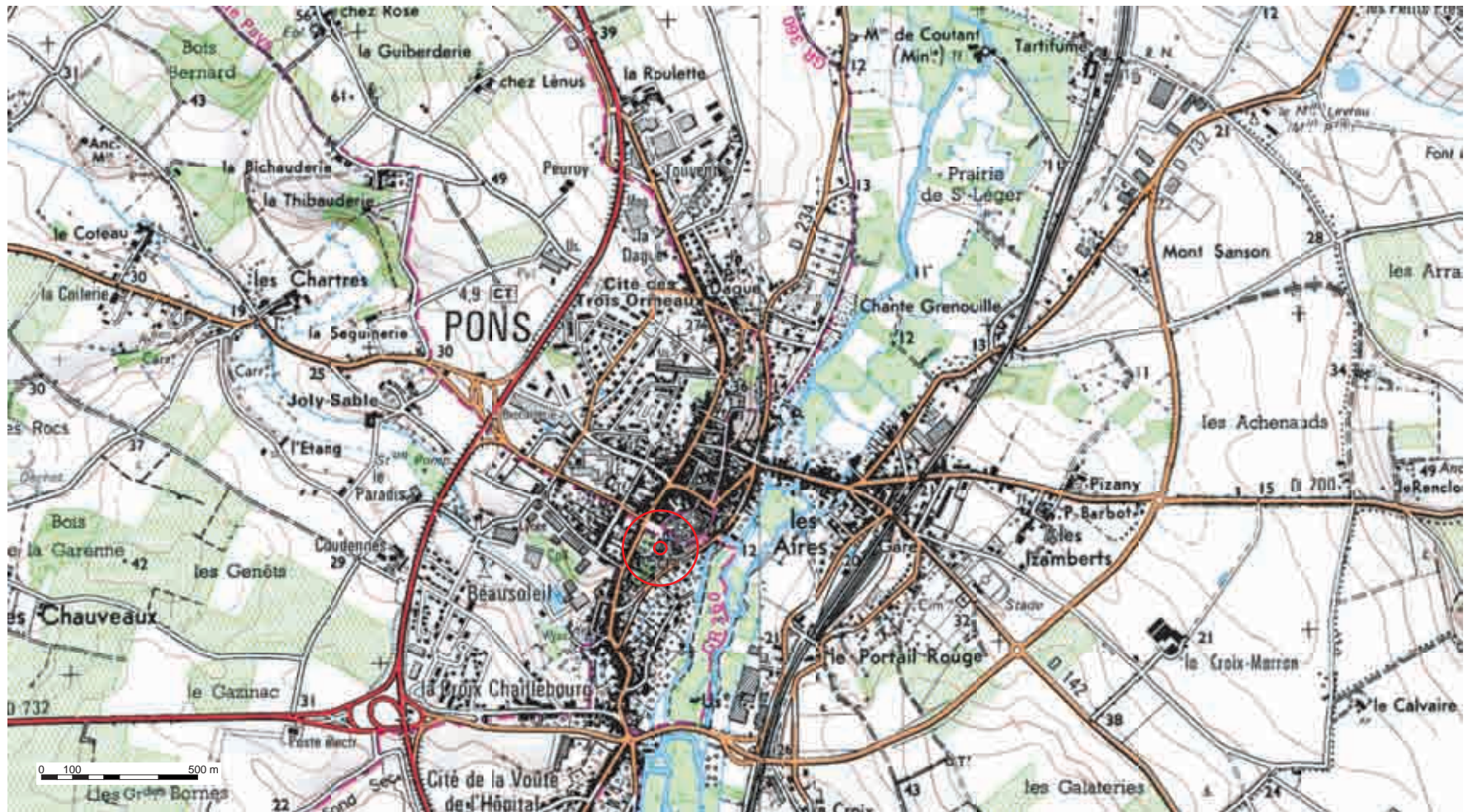
PI. 102 : [ES 3] Diagramme stratigraphique (DAO : A. Champagne, F. Mandon).

PI. 103 : [ES 6 à 9] Diagramme stratigraphique (DAO : A. Champagne, F. Mandon).

PLANCHES



Localisation de l'intervention		PONS Charente-Maritime (17)	
Autorisation N° : 2009 - 132		DAO : M. Coutureau (INRAP)	
Site N° : 17 283 0039		Le Château PI 01	



Localisation du site

Carte topographique (1/20 000)

Autorisation N° : 2009 - 132

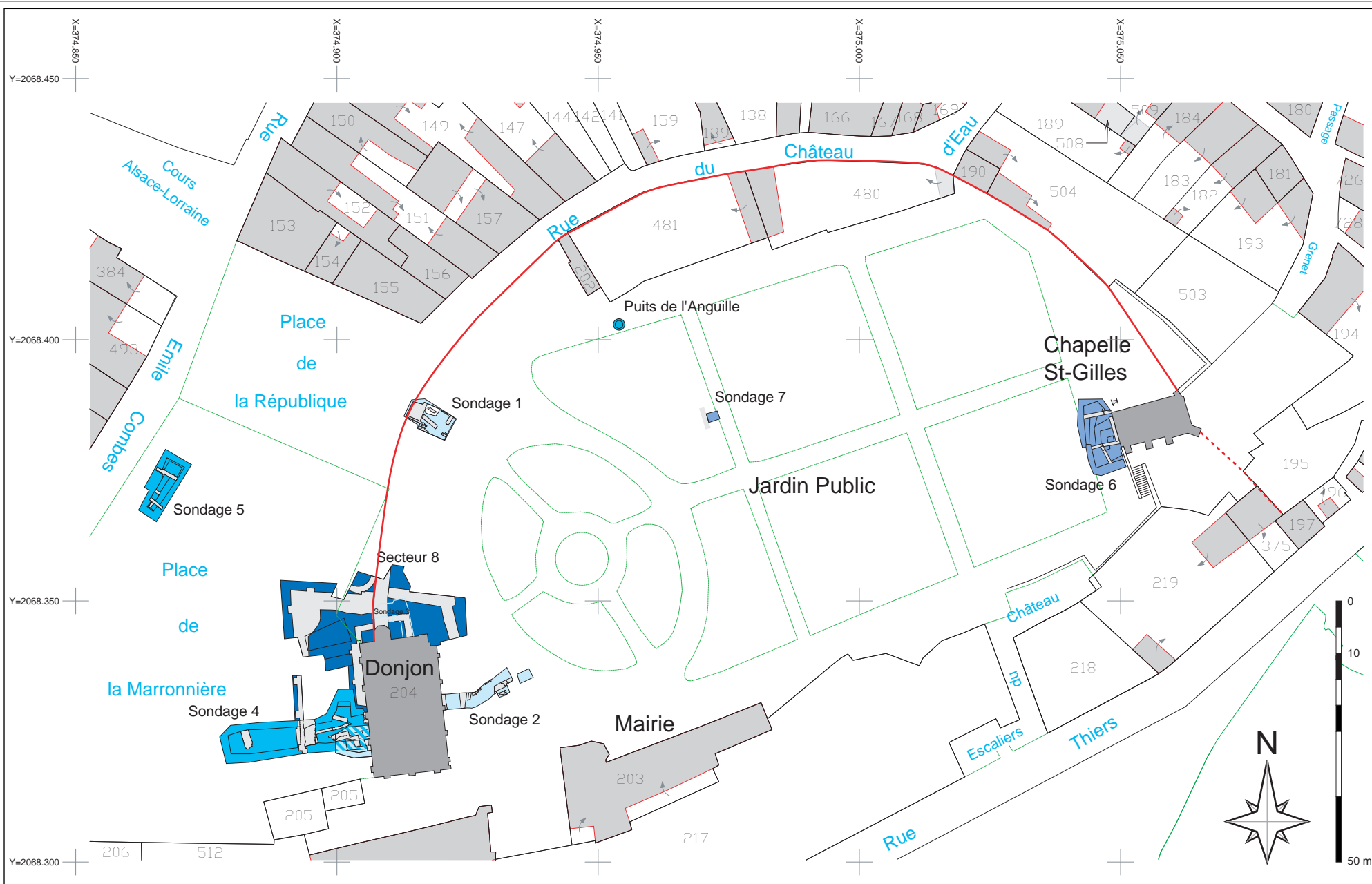
Source : IGN 2012, www.geoportail.fr (carte 1/25 000, Pons 15320)

Site N° : 17 283 0039

DAO : F. Mandon

PONS
Charente-Maritime (17)

Le Château **PI. 02**



- Sondages 2005
- Fouille 2009
- Structures principales
- Sondages 2006
- Sondages 2007
- Tracé de l'enceinte castrale

Section : BH / Feuille : 000 BH 01
 Coordonnées en projection : Lambert II étendu

Plan cadastral, implantation des opérations (1/1 000)		PONS Charente-Maritime (17)
Autorisation N° : 2009 - 132	Source : Ministère du Budget, 2000	Le Château PI. 03
Site N° : 17 283 0039	Topographie : R. Bernard, C. Gley, F. Mandon, F. Réjou-Méchain DAO : F. Mandon	



- C2-a, Cénomanien moyen. Calcaires graveleux bioclastiques à Rudistes et Préalvéolines
- C2-b, Cénomanien supérieur. Grès et sables argileux à Pycnodontes, calcaires bioclastiques à Ichthyosarcolithes, calcaires lumachelliques à Exogyra columba
- C3-a, Turonien inférieur ("Ligérien" - "Angoumien" basal). Calcaires marneux à Huîtres de Mosnac, puis calcaires crayeux de Pons
- C3-b, Turonien moyen ("Angoumien" moyen). Calcaires bioclastiques graveleux de Garreau, puis calcaires crayeux des Mauds
- C3-c, Turonien supérieur ("Angoumien" supérieur). Calcaires graveleux à Rudistes de Jonzac
- C4, Coniacien. Calcaires graveleux à Bryozoaires et Exogyra plicifera
- C5, Santonien. Calcaires marneux tendres et calcaires crayeux à silex

- e, Eocène continental. Sables argileux à petits galets et graviers
- Fz, Alluvions fluviales récentes. Limons sableux et sables
- Fw, Basse terrasse (Riss). Sables à petits galets et débris de calcaire
- Fv, Moyenne terrasse (Mindel). Sables à galets
- CF-c, Colluvions mixtes. Sables limoneux à débris de Crétacé supérieur remanié

Localisation du site

Carte géologique (1/40 000)

Autorisation N° : 2009 - 132

Source : BRGM (carte 1/50 000, Pons, n° 707)

Site N° : 17 283 0039


DAO : F. Mandon

PONS
Charente-Maritime (17)

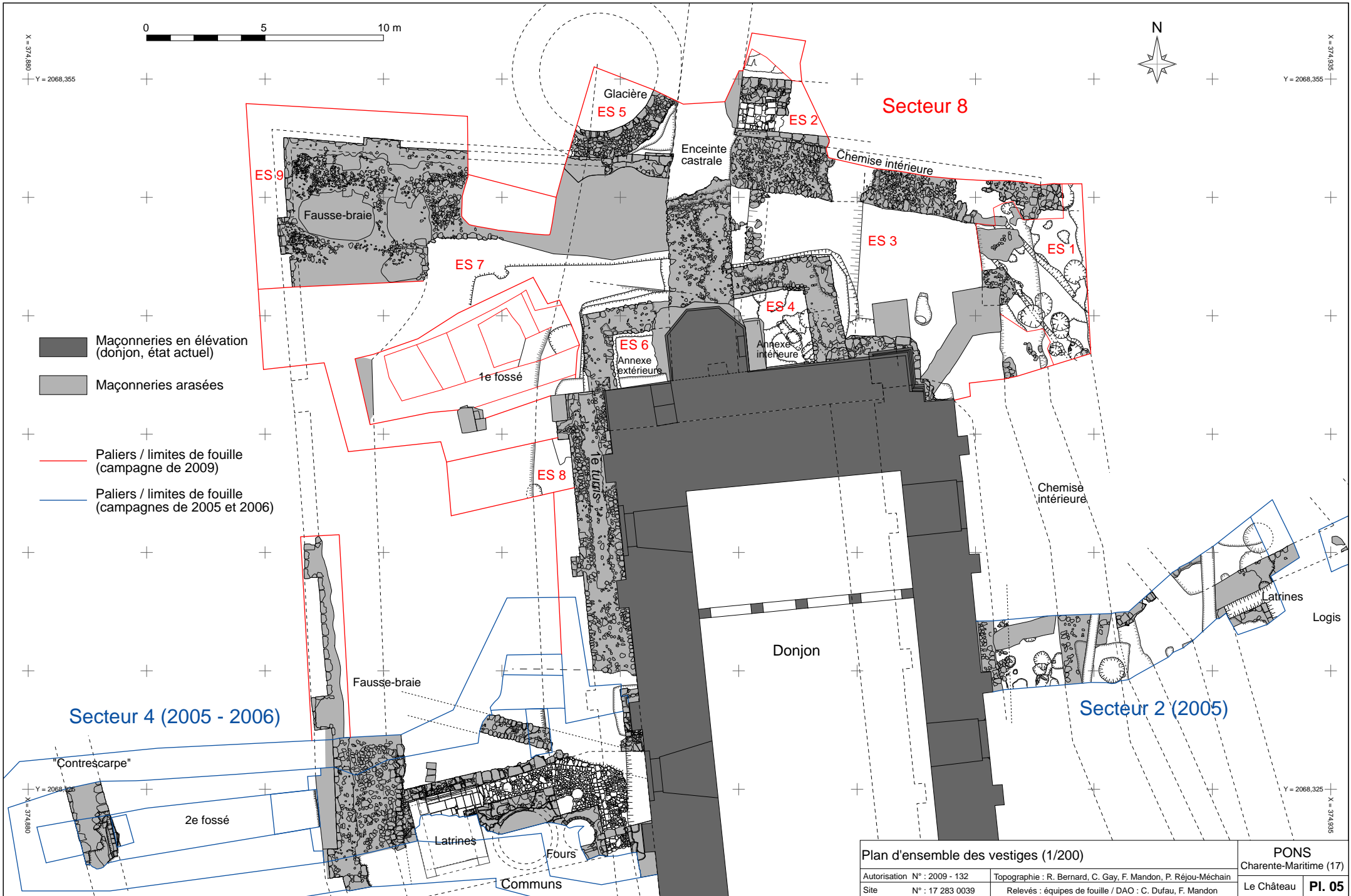
Le Château **PI. 04**

X = 374,880
Y = 2068,355

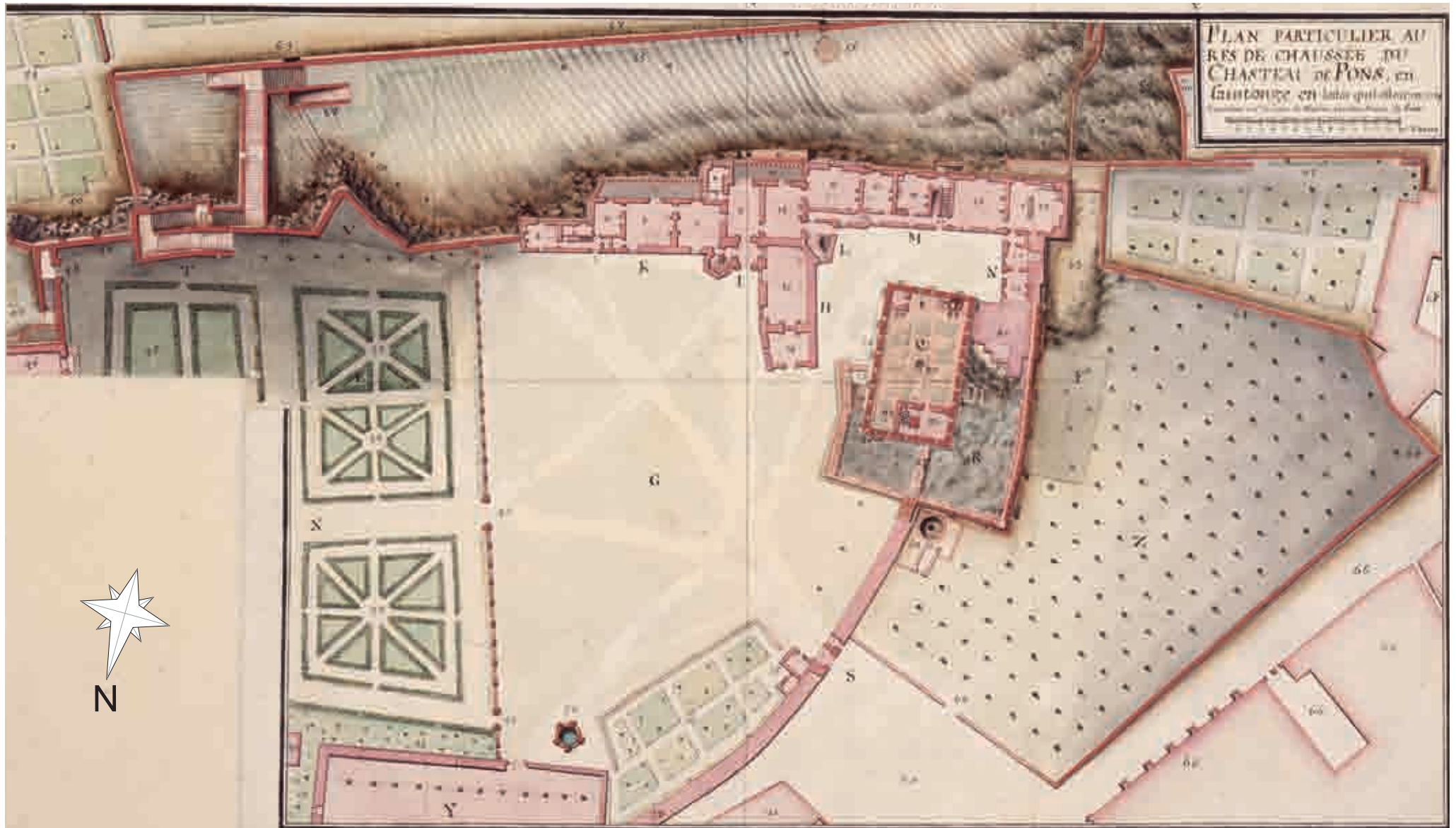
X = 374,935
Y = 2068,355



- Maçonneries en élévation (donjon, état actuel)
- Maçonneries arasées
- Paliers / limites de fouille (campagne de 2009)
- Paliers / limites de fouille (campagnes de 2005 et 2006)



Plan d'ensemble des vestiges (1/200)		PONS Charente-Maritime (17)	
Autorisation N° : 2009 - 132	Topographie : R. Bernard, C. Gay, F. Mandon, P. Réjou-Méchain	Le Château PI. 05	
Site N° : 17 283 0039	Relevés : équipes de fouille / DAO : C. Dufau, F. Mandon		



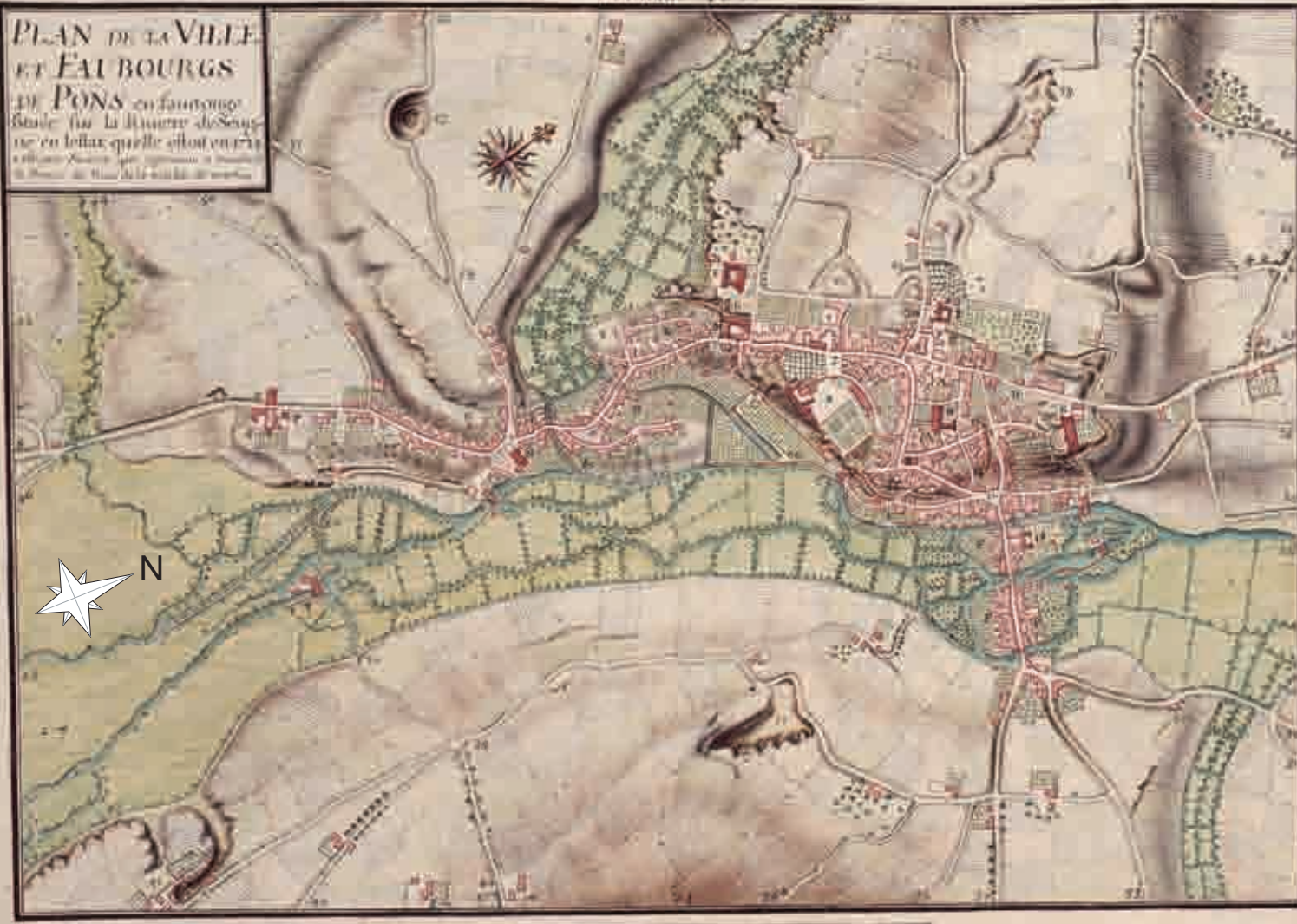
PLAN PARTICULIER AU
RES DE CHAUSSEE DU
CHATEAU DE PONS, en
Gironde en l'année qui précède



0 10 50 m

Plan du château de Pons en 1714		PONS	
Autorisation N° : 2009 - 132		Charente-Maritime (17)	
Site	N° : 17 283 0039	Source : Claude Masse, 1714, feuille 47 Vincennes, Bibliothèque du Génie, Ms folio 131 f, E 99-558	Le Château PI. 06

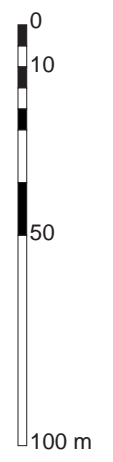

**PLAN DE LA VILLE
ET FAUBOURGS
DE PONS en LAUTOURNOIS**
Bâtie sur la Rivière de Sèvre
sur un terrain qu'elle estoit en partie
à l'Abbaye de Xaintes, par le Roy Louis le Grand
le 10 Mars 1674. Par M. de la Roche, Architecte de la Cour.




Légende	
A. Archevêché	19. Collège de la Vierge
B. Cloître	20. Collège de la Vierge
C. Palais Royal	21. Collège de la Vierge
D. Hôtel de la Ville	22. Collège de la Vierge
E. Hôtel de la Ville	23. Collège de la Vierge
F. Hôtel de la Ville	24. Collège de la Vierge
G. Hôtel de la Ville	25. Collège de la Vierge
H. Hôtel de la Ville	26. Collège de la Vierge
I. Hôtel de la Ville	27. Collège de la Vierge
J. Hôtel de la Ville	28. Collège de la Vierge
K. Hôtel de la Ville	29. Collège de la Vierge
L. Hôtel de la Ville	30. Collège de la Vierge
M. Hôtel de la Ville	31. Collège de la Vierge
N. Hôtel de la Ville	32. Collège de la Vierge
O. Hôtel de la Ville	33. Collège de la Vierge
P. Hôtel de la Ville	34. Collège de la Vierge
Q. Hôtel de la Ville	35. Collège de la Vierge
R. Hôtel de la Ville	36. Collège de la Vierge
S. Hôtel de la Ville	37. Collège de la Vierge
T. Hôtel de la Ville	38. Collège de la Vierge
U. Hôtel de la Ville	39. Collège de la Vierge
V. Hôtel de la Ville	40. Collège de la Vierge
W. Hôtel de la Ville	41. Collège de la Vierge
X. Hôtel de la Ville	42. Collège de la Vierge
Y. Hôtel de la Ville	43. Collège de la Vierge
Z. Hôtel de la Ville	44. Collège de la Vierge
AA. Hôtel de la Ville	45. Collège de la Vierge
AB. Hôtel de la Ville	46. Collège de la Vierge
AC. Hôtel de la Ville	47. Collège de la Vierge
AD. Hôtel de la Ville	48. Collège de la Vierge
AE. Hôtel de la Ville	49. Collège de la Vierge
AF. Hôtel de la Ville	50. Collège de la Vierge
AG. Hôtel de la Ville	51. Collège de la Vierge
AH. Hôtel de la Ville	52. Collège de la Vierge
AI. Hôtel de la Ville	53. Collège de la Vierge
AJ. Hôtel de la Ville	54. Collège de la Vierge
AK. Hôtel de la Ville	55. Collège de la Vierge
AL. Hôtel de la Ville	56. Collège de la Vierge
AM. Hôtel de la Ville	57. Collège de la Vierge
AN. Hôtel de la Ville	58. Collège de la Vierge
AO. Hôtel de la Ville	59. Collège de la Vierge
AP. Hôtel de la Ville	60. Collège de la Vierge
AQ. Hôtel de la Ville	61. Collège de la Vierge
AR. Hôtel de la Ville	62. Collège de la Vierge
AS. Hôtel de la Ville	63. Collège de la Vierge
AT. Hôtel de la Ville	64. Collège de la Vierge
AU. Hôtel de la Ville	65. Collège de la Vierge
AV. Hôtel de la Ville	66. Collège de la Vierge
AW. Hôtel de la Ville	67. Collège de la Vierge
AX. Hôtel de la Ville	68. Collège de la Vierge
AY. Hôtel de la Ville	69. Collège de la Vierge
AZ. Hôtel de la Ville	70. Collège de la Vierge
BA. Hôtel de la Ville	71. Collège de la Vierge
BB. Hôtel de la Ville	72. Collège de la Vierge
BC. Hôtel de la Ville	73. Collège de la Vierge
BD. Hôtel de la Ville	74. Collège de la Vierge
BE. Hôtel de la Ville	75. Collège de la Vierge
BF. Hôtel de la Ville	76. Collège de la Vierge
BG. Hôtel de la Ville	77. Collège de la Vierge
BH. Hôtel de la Ville	78. Collège de la Vierge
BI. Hôtel de la Ville	79. Collège de la Vierge
BJ. Hôtel de la Ville	80. Collège de la Vierge
BK. Hôtel de la Ville	81. Collège de la Vierge
BL. Hôtel de la Ville	82. Collège de la Vierge
BM. Hôtel de la Ville	83. Collège de la Vierge
BN. Hôtel de la Ville	84. Collège de la Vierge
BO. Hôtel de la Ville	85. Collège de la Vierge
BP. Hôtel de la Ville	86. Collège de la Vierge
BQ. Hôtel de la Ville	87. Collège de la Vierge
BR. Hôtel de la Ville	88. Collège de la Vierge
BS. Hôtel de la Ville	89. Collège de la Vierge
BT. Hôtel de la Ville	90. Collège de la Vierge
BU. Hôtel de la Ville	91. Collège de la Vierge
BV. Hôtel de la Ville	92. Collège de la Vierge
BW. Hôtel de la Ville	93. Collège de la Vierge
BX. Hôtel de la Ville	94. Collège de la Vierge
BY. Hôtel de la Ville	95. Collège de la Vierge
BZ. Hôtel de la Ville	96. Collège de la Vierge
CA. Hôtel de la Ville	97. Collège de la Vierge
CB. Hôtel de la Ville	98. Collège de la Vierge
CC. Hôtel de la Ville	99. Collège de la Vierge
CD. Hôtel de la Ville	100. Collège de la Vierge

0 200 1000 m


**PLAN
GENERAL DU
CHASTEAU DE
PONS** en Saintonge
en Jellat, qui estoit en 1714
ce chasteau appartenoit a Monsieur le
Duc de Bourbon fils de Monsieur le
Comte de Marfan



Plan d'ensemble du château de Pons en 1714		PONS Charente-Maritime (17)	
Autorisation N° : 2009 - 132	Source : Claude Masse, 1714, feuille 50		Le Château PI. 08
Site N° : 17 283 0039	Vincennes, Bibliothèque du Génie, Ms folio 131 f, E 040539		



**COUPE ET
PROFIL DU
CHATEAU
DE PONS** par
par la ligne du
plan C. D. ou par
un autre levé
La tour et autres
bâtimens et c.



**COUPE PROFIL ET
ELEVATION GE-
OMETRIQUE DU
CHATEAU DE
PONS** en sautage
par la ligne du pl.
au particulier E. F.

0 10 50 m

Elévations et coupes du château de Pons en 1714

Autorisation N° : 2009 - 132
Site N° : 17 283 0039

Source : Claude Masse, 1714, feuille 48
Vincennes, Bibliothèque du Génie, Ms folio 131 f, E 99-561

PONS
Charente-Maritime (17)
Le Château **PI. 09**

Ouest

Est

VEUE ET ELEVATION
 GEOMETRIQUE DE LA
 FASSADE DU CHATEAU
 DE PONS et de partie de ses
 Terrasses, comme il paroit du costé
 du jardin bas pris sur la ligne du
 plan particulier A-B.

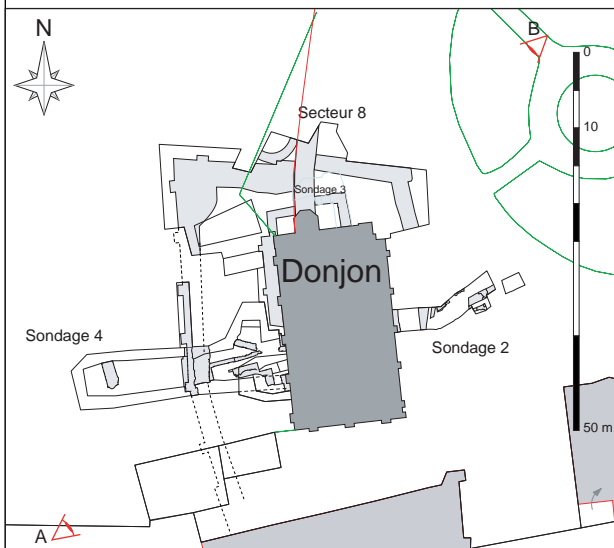


INSCRIPTIONS QUI SONT
 sur les tableaux de la grande
 salle de pons qui se font aujour-
 d'hui sous le grand escalier
 les noms sont : M. de Pons et
 de ses illustres ancêtres en tant qu'ils
 ont esté &c.

1. M. de Pons
 2. M. de Pons
 3. M. de Pons
 4. M. de Pons
 5. M. de Pons
 6. M. de Pons
 7. M. de Pons
 8. M. de Pons
 9. M. de Pons
 10. M. de Pons
 11. M. de Pons
 12. M. de Pons
 13. M. de Pons
 14. M. de Pons
 15. M. de Pons
 16. M. de Pons
 17. M. de Pons
 18. M. de Pons
 19. M. de Pons
 20. M. de Pons


30 Toises

0 10 50 m



Château de Sainte. Pons.


Pl. 35a.



A - dessin des murs ouest et sud du donjon, et, au premier plan, de l'élévation de la fausse-braie

Château de Sainte. Pons.

Pl. 35b.



B - dessin des murs est et nord du donjon, et, en arrière plan à droite, de l'élévation intérieure de l'escalier de la fausse-braie

Dessins de Auguin représentant le donjon de Pons vers 1839-1843


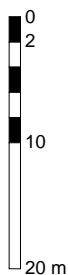

Autorisation N° : 2009 - 132

Site N° : 17 283 0039


Source : René-Primevère LESSON, *La Saintonge Illustrée (1839-1843)*, Geste édition, 1999, p. 178-179

PONS
Charente-Maritime (17)


Le Château **Pl. 11**



Terrasse



1e étage (niveau supérieur)



1e étage



Rez-de-chaussée

[Donjon] Elévation extérieure du mur sud et coupe transversale (1/300), plans (1/600), vue depuis le nord-est - Etat à la fin du XIXe siècle

Autorisation N° : 2009 - 132

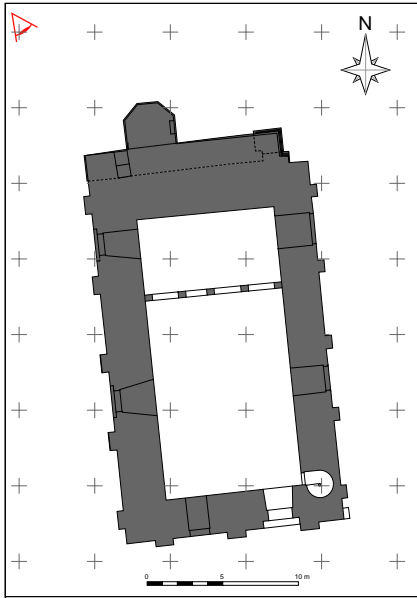
Source : Paris, Médiathèque du Patrimoine (0082/017/1004 - n°8720)

Site N° : 17 283 0039



Auteur : A. Moyneaux, 1881 / DAO : F. Mandon

PONS
Charente-Maritime (17)

Le Château **PI. 12**



Détail de l'angle nord-ouest, partie basse



[Donjon] Cliché de l'extérieur du donjon (murs nord et ouest) avant restauration, vers le sud-est (avant 1879)

Autorisation N° : 2009 - 132

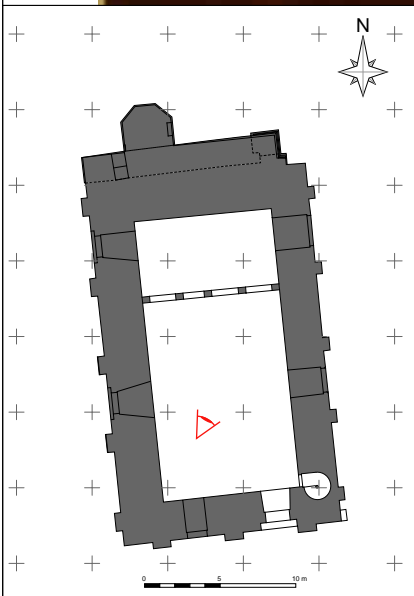

Source : Paris, Médiathèque du Patrimoine (0084/017/1014 - MH 3793)

Site N° : 17 283 0039

Auteur : Frédéric Mieusement, avant 1879

PONS
Charente-Maritime (17)

Le Château **Pl. 13**



[Donjon] Cliché de l'intérieur du donjon (rez-de-chaussée) avant restauration, vers le nord-est (fin du XIXe siècle)

Autorisation N° : 2009 - 132

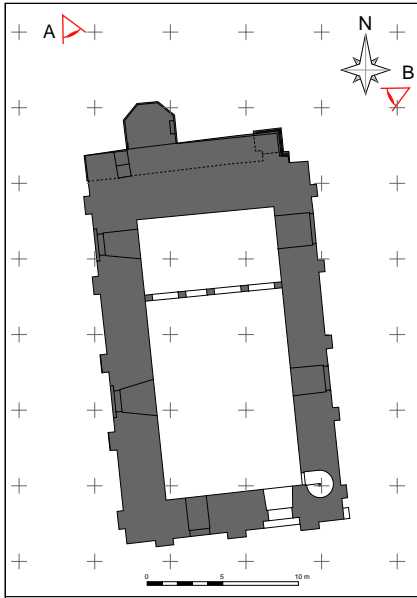
Source : Paris, Médiathèque du Patrimoine (0084/017/1014)

Site N° : 17 283 0039

non coté, 1909 (avant 1902)

PONS
Charente-Maritime (17)

Le Château **PI. 14**



A - cliché du donjon, vue depuis le nord (Mareuse, avant 1889, MH 110491)



B - cliché du donjon, vue depuis l'est (Frédéric Mieusement, 1890 [avant 1889], MH 2217)

[Donjon] Clichés de l'extérieur du donjon (murs nord et est),
avant 1889

Autorisation N° : 2009 - 132
Site N° : 17 283 0039

Source : Paris, Médiathèque du Patrimoine (0084/017/1014)
Auteur : Frédéric Mieusement / Mareuse

PONS
Charente-Maritime (17)

Le Château **PI. 15**



A - vue du secteur 8 (au nord du donjon), avant fouille, depuis le sud (F. Mandon / mai 2009)



B - vue du secteur 8 (nord du donjon), après fouille, depuis le sud (F. Mandon)



Clichés de l'ensemble du secteur avant et après fouille		PONS	
Autorisation N° : 2009 - 132		Charente-Maritime (17)	
Site	N° : 17 283 0039	Clichés : F. Mandon	Le Château PI. 16



A - vue du secteur 8 (à l'ouest du donjon), après fouille, depuis l'est (F. Mandon). A gauche, le secteur 4 (fouille de 2006), sous géotextile



B - vue partielle du secteur 8 (nord du donjon), après fouille, depuis le nord (F. Mandon)



Clichés d'ensemble après fouille

Autorisation N° : 2009 - 132

Site N° : 17 283 0039

Clichés : F. Mandon

PONS
Charente-Maritime (17)

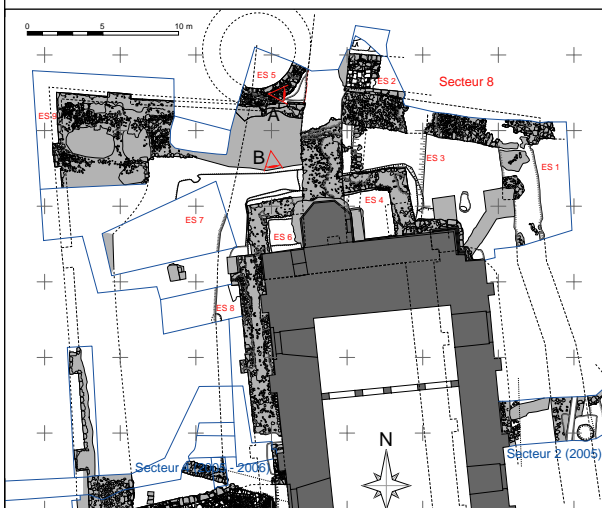
Le Château **PI. 17**



A - vue de la coupe Est de l'ES 5 (A. Champagne). A droite, les niveaux antiques sont recoupés par la tranchée de fondation de l'escalpe de la fausse-braie. En avant de la coupe : comblement de la tranchée de fondation de la glacière



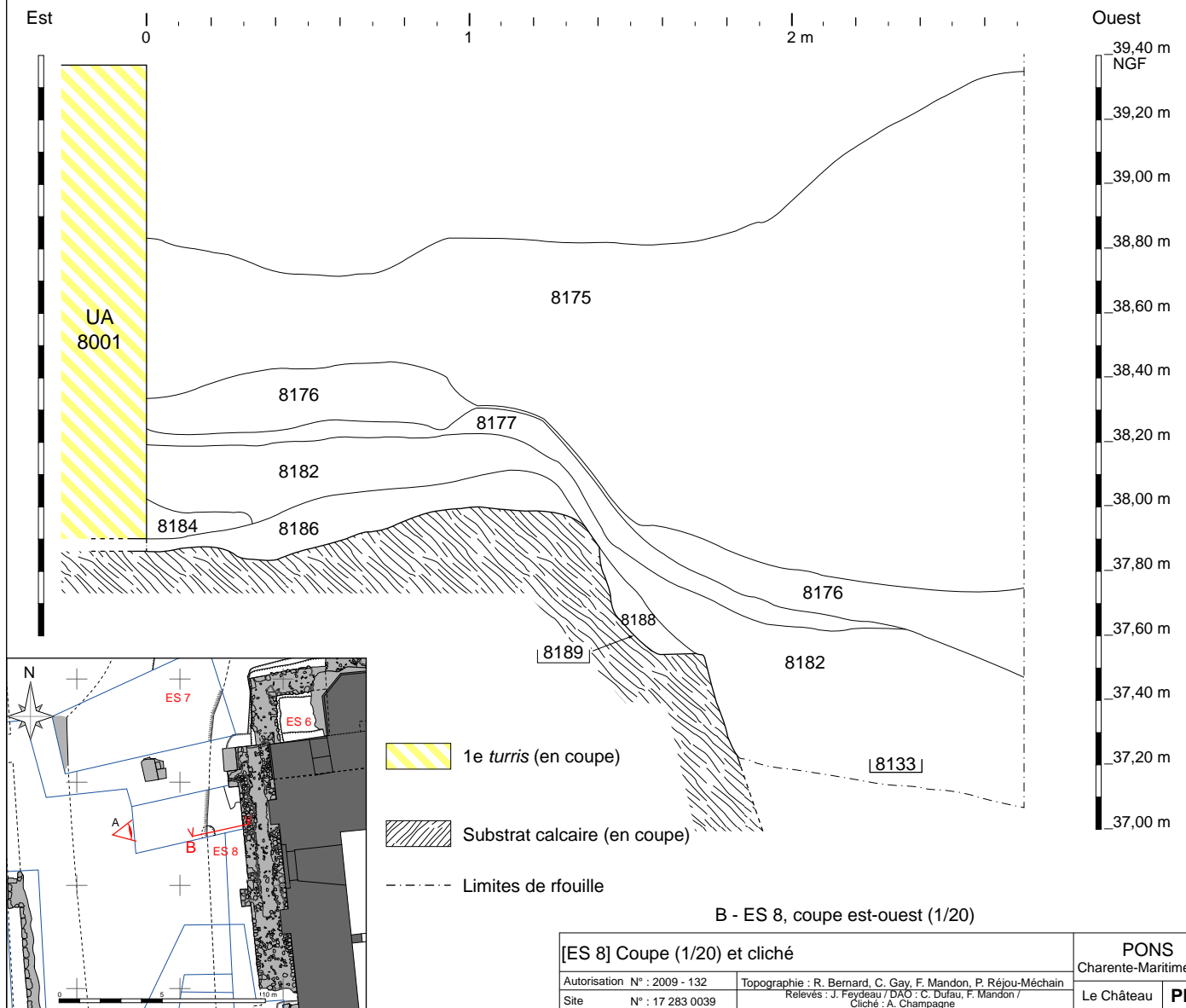
B - vue de l'ES 6, depuis le nord (F. Mandon). Au centre du secteur, l'US 8179 (non fouillée).



[ES 5 et 6] Clichés de niveaux antiques		PONS Charente-Maritime (17)	
Autorisation N° : 2009 - 132		Clichés : A. Champagne, F. Mandon	
Site N° : 17 283 0039		Le Château	PI. 18

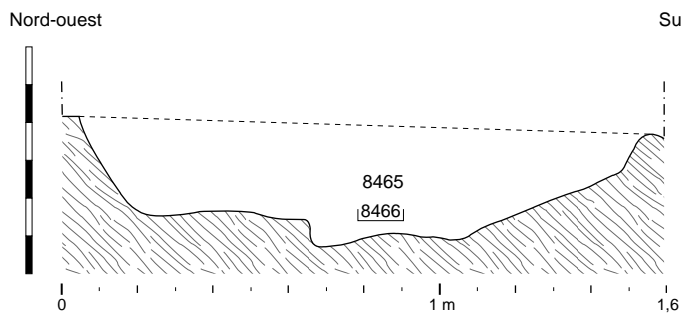


A - ES 8, vue du sondage depuis l'ouest : US 8186 sous l'élévation UA 8001 et creusement antique US 8189 (à droite), recoupé par le fossé médiéval US 8133 (A. Champagne)

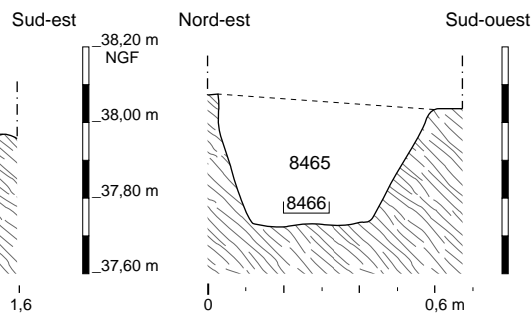




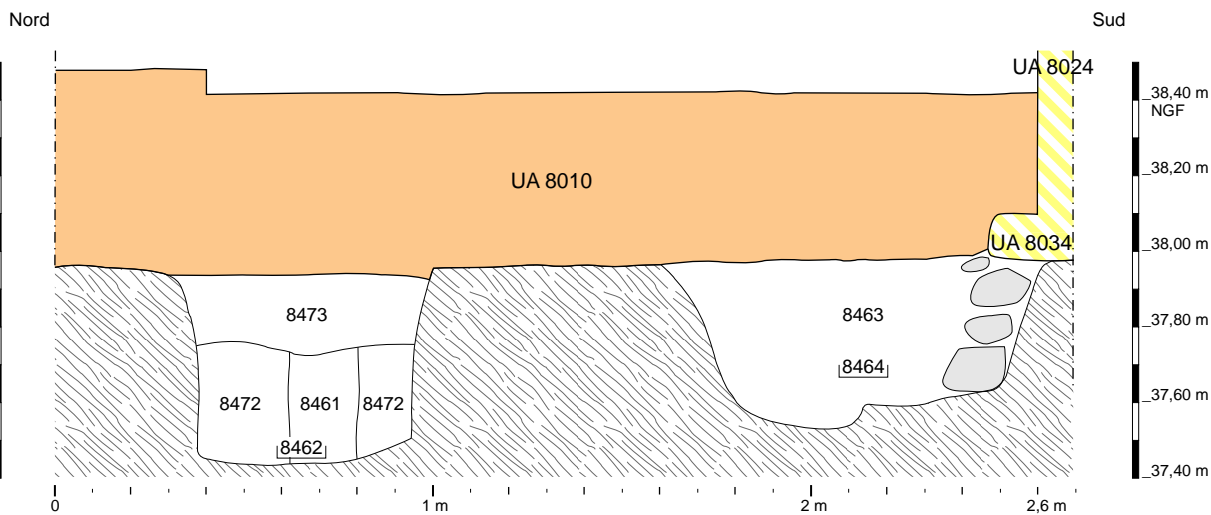
A - ES 4, vue d'ensemble des creusements, depuis le sud (F. Mandon)



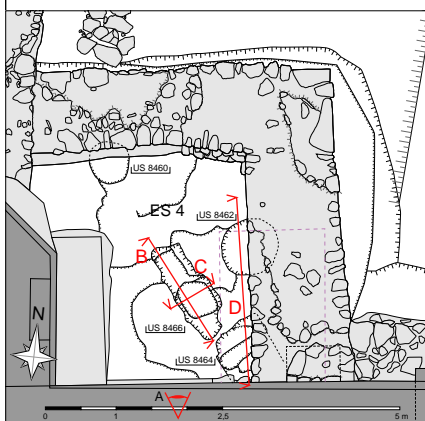
B - creusement US 8466, coupe longitudinale (1/20)





C - creusement US 8466, coupe transversale (1/20)




D - creusements US 8462 et 8464, coupe (1/20)



 Elévation ouest du mur UA 8010

 Elévation nord de la 1^e turris (en coupe)

 Substrat calcaire (en coupe)

 Limites de relevé

[ES 4] Structures en creux, vue d'ensemble et coupes (1/20)

Autorisation N° : 2009 - 132

Site N° : 17 283 0039

Topographie : R. Bernard, C. Gay, F. Mandon, P. Réjou-Méchain

Relevés : J. Feydau / DAO : C. Dufau, F. Mandon / Cliché : F. Mandon

PONS
Charente-Maritime (17)

Le Château **PI 20**



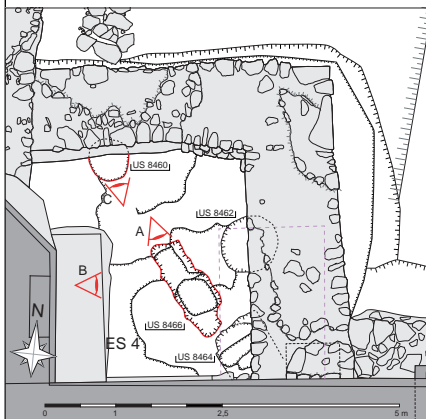
A - creusement US 8466, depuis le nord-ouest (A. Champagne)



B - ES 4, vue d'ensemble des creusements, depuis l'ouest (A. Champagne)



C - creusement US 8460, depuis le sud-est (A. Champagne)



[ES 4] Structures en creux, clichés des US 8466 et 8460		PONS Charente-Maritime (17)	
Autorisation N° : 2009 - 132		Clichés : A. Champagne	
Site	N° : 17 283 0039	Le Château	PI. 21



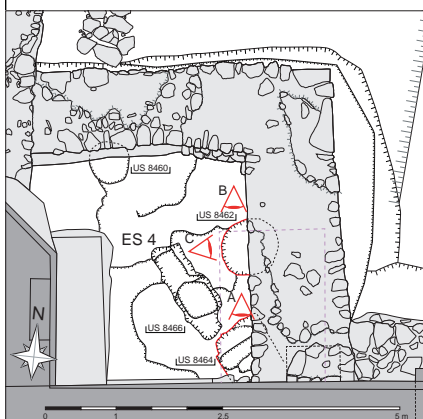
A - creusement US 8464, depuis le nord (A. Champagne)



B - creusement US 8462, depuis le nord (A. Champagne)



C - creusement US 8462, vue en coupe du comblement, depuis l'ouest (A. Champagne)



[ES 4] Structures en creux, clichés des US 8464 et 8462

Autorisation N° : 2009 - 132

Site N° : 17 283 0039

Clichés : A. Champagne

PONS
Charente-Maritime (17)

Le Château

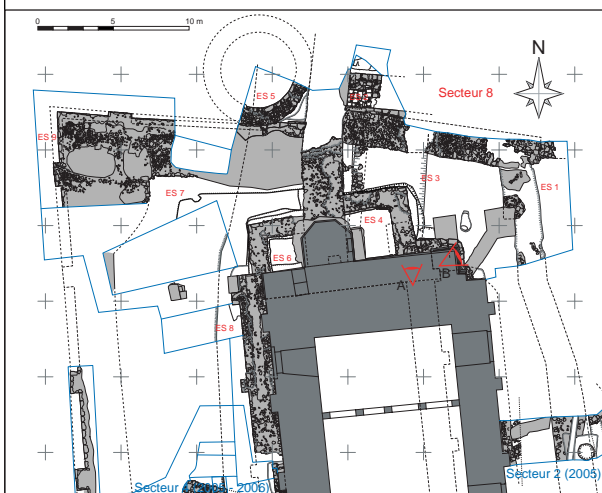
PI. 22



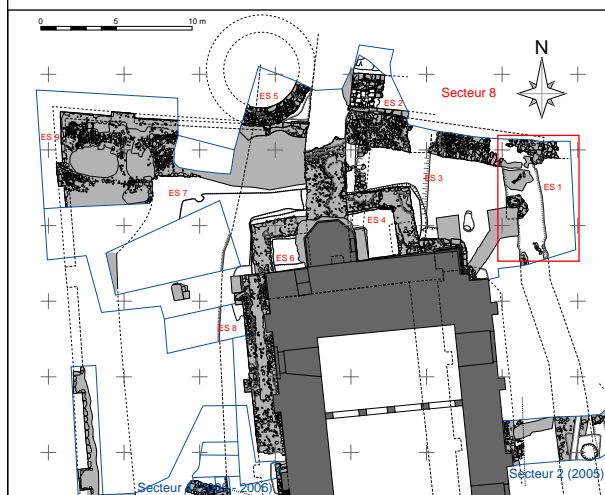
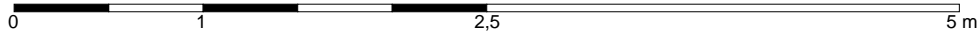
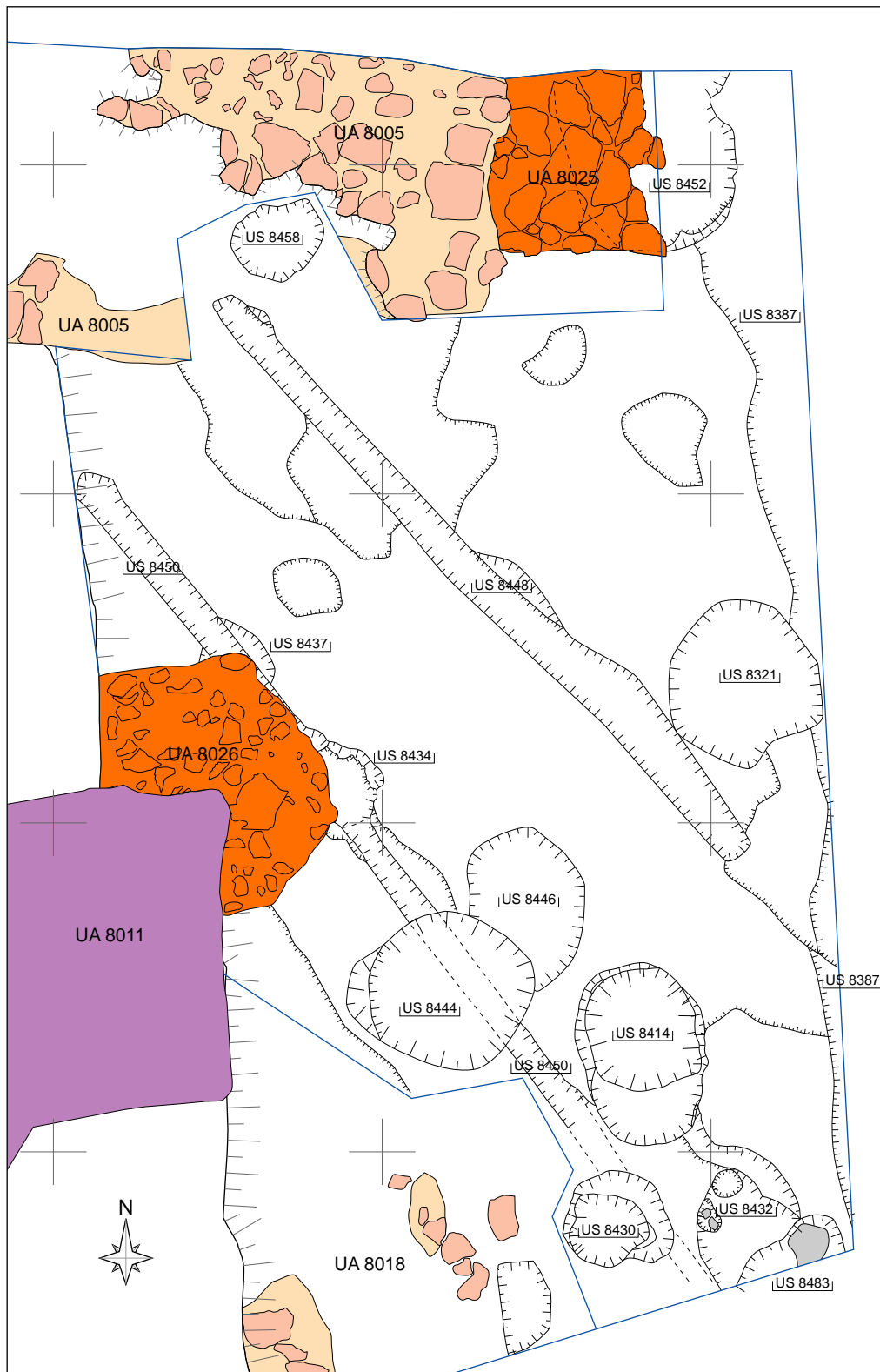
A - vue d'ensemble des structures en creux des ES 1, 3 et 4, depuis le sud (F. Mandon)



B - vue d'ensemble des structures en creux de l'ES 1, depuis le sud-ouest (F. Mandon)



[ES 1 et 3] Vues d'ensemble		PONS	
Autorisation N° : 2009 - 132		Charente-Maritime (17)	
Site	N° : 17 283 0039	Clichés : F. Mandon	Le Château PI. 23



- Structures antérieures à la chemise (XIe - XIIe s.)
- Chemise intérieure (XIe - XIIe s.)
- Piles d'escalier (1884)
- Limites de fouille / de relevé

[ES 1] Plan (1/40)

Autorisation N° : 2009 - 132

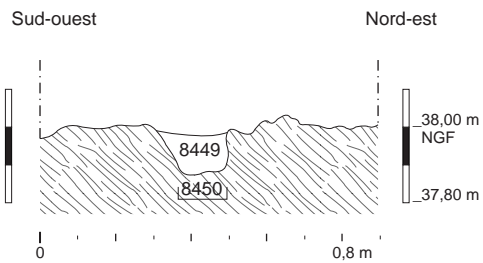
Site N° : 17 283 0039

Topographie : R. Bernard, C. Gay, F. Mandon, P. Réjou-Méchain


Relevés : équipe de fouille / DAO : C. Dufau, F. Mandon

PONS
Charente-Maritime (17)

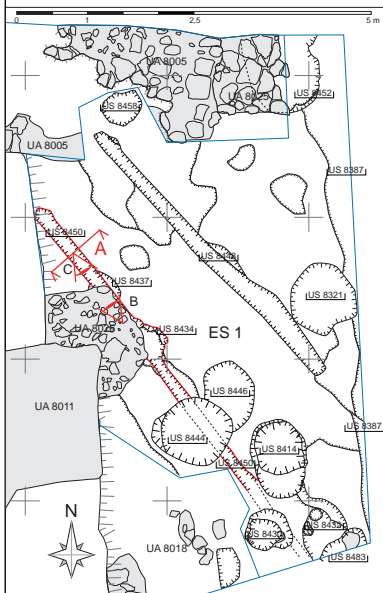
Le Château **PI. 24**



A - creusement US 8450, coupe (1/20)

 Substrat calcaire (en coupe)

 Limites de de relevé



B - creusements US 8437 (1e plan) et 8450, vue depuis le sud-est (A. Champagne)



C - creusement US 8450, vue depuis le nord-ouest (A. Champagne)
Le creusement est recoupé par les US 8437 (1e plan), 8434 (2e plan) et par l'UA 8026

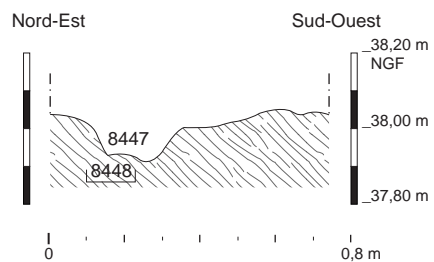
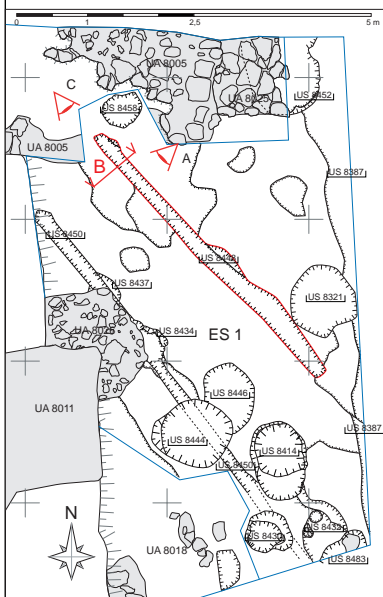
[ES 1] US 8450, clichés et coupe (1/20)		PONS Charente-Maritime (17)	
Autorisation N° : 2009 - 132	Topographie : R. Bernard, C. Gay, F. Mandon, P. Réjou-Méchain		Le Château PI. 25
Site N° : 17 283 0039	Relevés : B. Hachin, J. Bormenfant / DAO : C. Dufau, F. Mandon / Clichés : A. Champagne		



A - creusement US 8448, vue de l'extrémité nord, depuis le nord-est (A. Champagne)



C - creusement US 8448, vue d'ensemble, depuis le nord-ouest (A. Champagne)

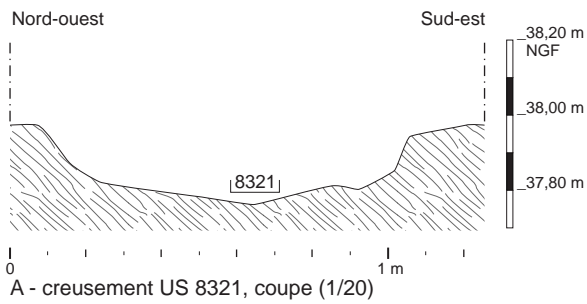


B - creusement US 8448, coupe (1/20)

Substrat calcaire (en coupe)

Limites de de relevé

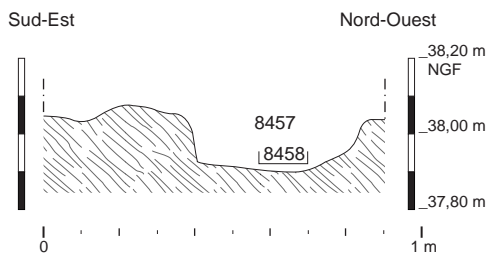
[ES 1] US 8448, clichés et coupe (1/20)		PONS Charente-Maritime (17)	
Autorisation N° : 2009 - 132	Topographie : R. Bernard, C. Gay, F. Mandon, P. Réjou-Méchain		
Site N° : 17 283 0039	Relevés : J.-P. Mauret, J. Bonnierlant / DAO : C. Dufau, F. Mandon / Clichés : A. Champagne		Le Château PI. 26



A - creusement US 8321, coupe (1/20)




B - creusement US 8321, vue depuis l'est (F. Mandon)

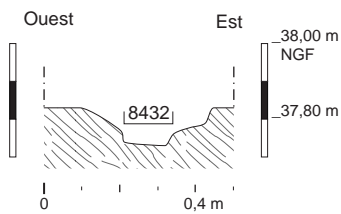


C - creusement US 8458, coupe (1/20)



D - creusement US 8458, vue depuis le sud-est (F. Mandon)

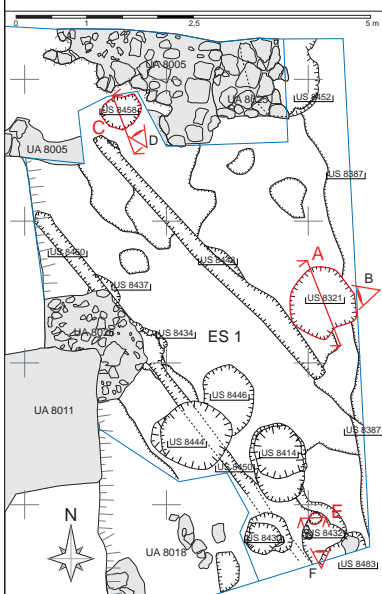
 Substrat calcaire (en coupe)
 - - - - - Limites de de relevé



E - creusement US 8432, coupe (1/20)



F - creusement US 8432, vue depuis le sud (A. Champagne)



[ES 1] US 8321, 8458 et 8432, clichés et coupe (1/20)		PONS Charente-Maritime (17)	
Autorisation N° : 2009 - 132	Topographie : R. Bernard, C. Gay, F. Mandon, P. Réjou-Méchain	Le Château	PI 27
Site N° : 17 283 0039	Relevés : J. Bonnerfant, J.-P. Mauret / DAO : C. Dufau, F. Mandon / Clichés : A. Champagne, F. Mandon		



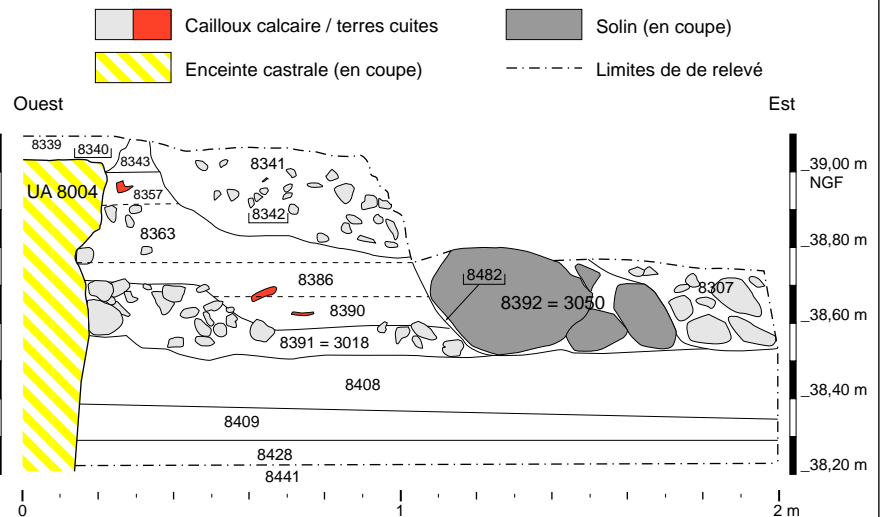
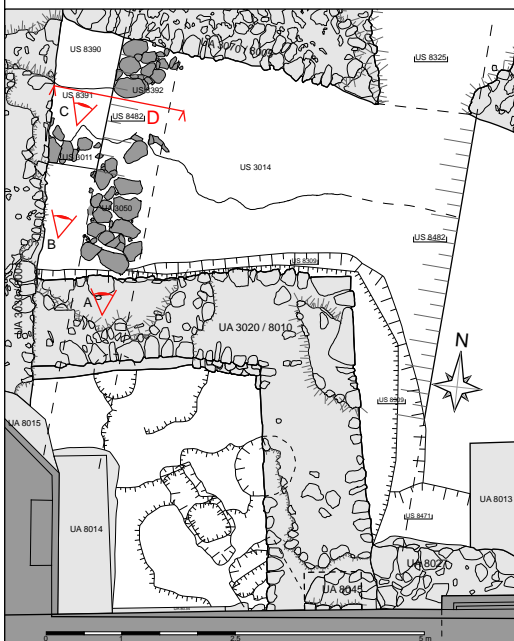
A - US 8390, empièchement US 8391, solin US 8392, vue depuis le sud (A. Champagne)



B - solin UA 3050, vue depuis le sud (A. Champagne, 2005)

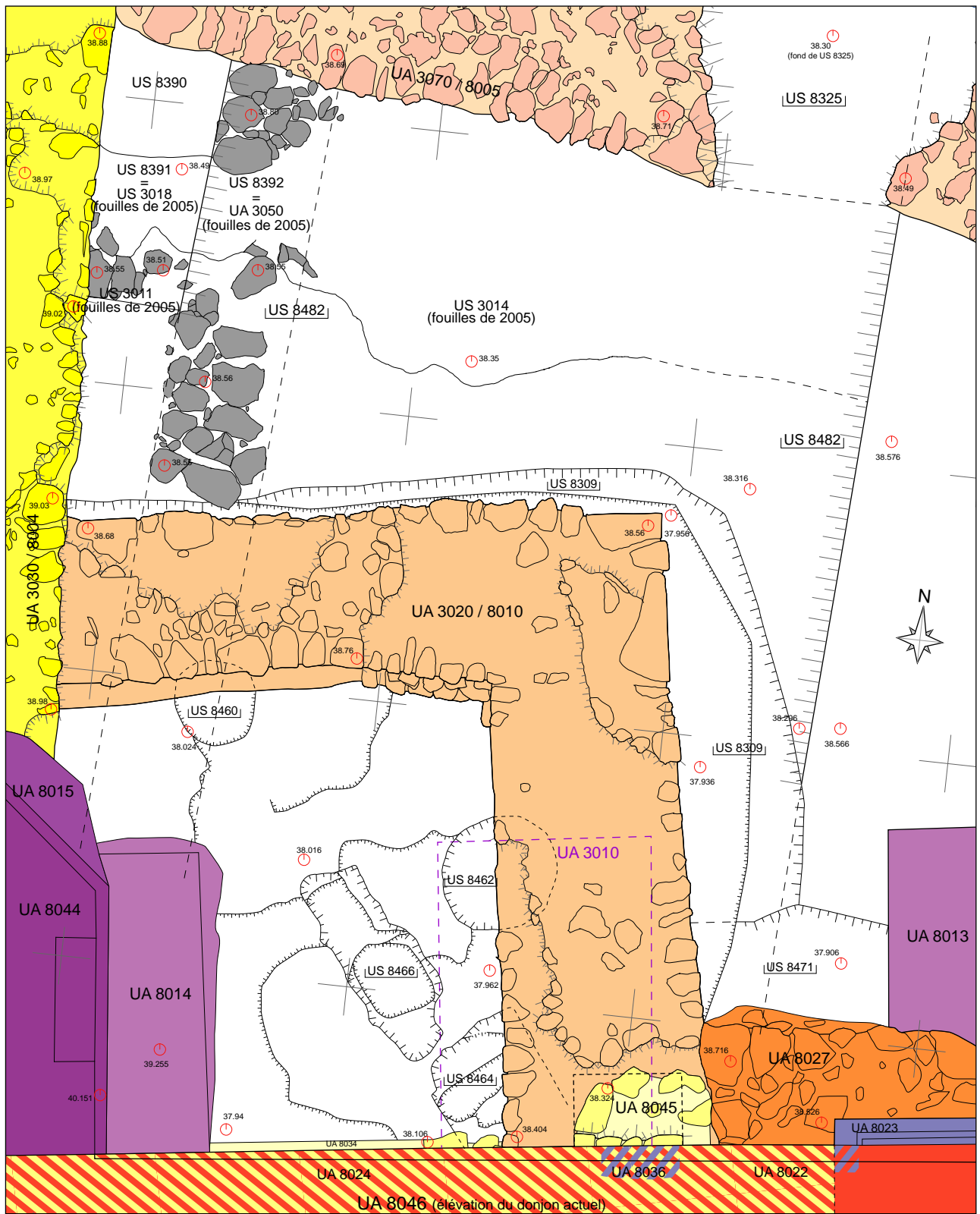


C - angle nord-ouest de l'ES 3, vue de la coupe ouest - est (A. Champagne)

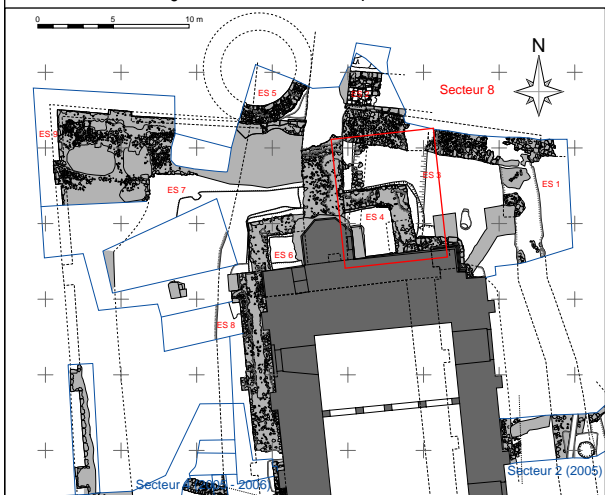


D - angle nord-ouest de l'ES 3, coupe ouest - est (1/20)

[ES 3] UA 3050 / US 8392 et niveaux associés, clichés et coupes (1/20)		PONS Charente-Maritime (17)	
Autorisation N° : 2009 - 132	Topographie : R. Bernard, C. Gay, F. Mandon, P. Réjou-Méchain	Le Château	PI. 28
Site N° : 17 283 0039	Relevé et DAO : F. Mandon / Clichés : A. Champagne		



0 1 2,5 5 m



- Structures du haut Moyen Age
- Première turris (Xe - XIe s.)
- Enceinte castrale (Xe - XIe s.)
- Structures annexes à la 1e turris (XIe - XIIe s.)
- Structure antérieure au donjon actuel (XIe - XIIe s.)
- Chemise intérieure (XIe - XIIe s.)
- Donjon actuel, 2e état (XIIe - début XIIIe s.)
- Reprises indéterminées (XVIIIe - milieu XIXe s.)
- Piles d'escalier (1884)
- Restauration du donjon (début XXe s.)
- Altitude en mètres NGF

[ES 3 et 4] Plan (1/40)		PONS	
Autorisation N° : 2009 - 132		Charente-Maritime (17)	
Site N° : 17 283 0039		Le Château PI. 29	
Topographie : R. Bernard, C. Gay, F. Mandon, P. Réjou-Méchain			
Relevés : équipe de fouille / DAO : C. Dufau, F. Mandon			



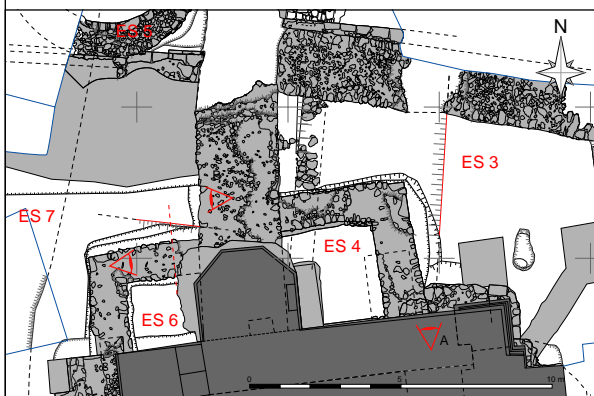
A - ES 3, bordure Est du creusement US 8482, vue depuis le sud (F. Mandon)



B - ES 7, US 8107, vue depuis l'est (F. Mandon)



C - ES 6 et 7, coupe est, vue depuis l'ouest (A. Champagne)



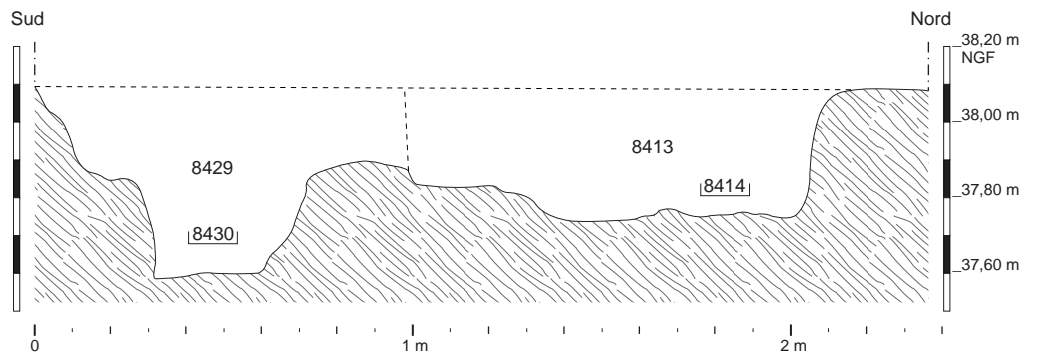
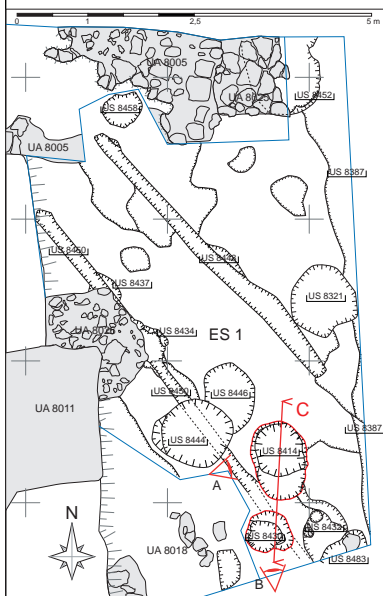
[ES 3 et 7] Structures en creux US 8482 et US 8109		PONS Charente-Maritime (17)	
Autorisation N° : 2009 - 132		Clichés : F. Mandon, A. Champagne	
Site N° : 17 283 0039		Le Château PI. 30	





A - creusement US 8414, vue depuis l'ouest (A. Champagne)



B - creusement US 8430, vue depuis le sud (A. Champagne)



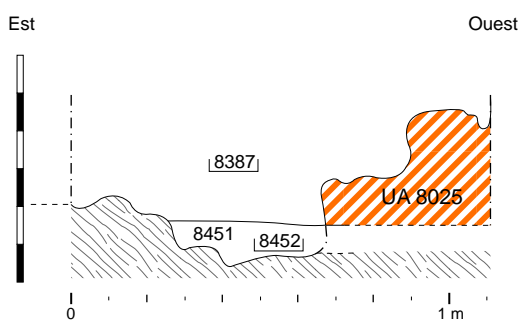
C - creusements US 8430 et 8414, coupe (1/20)

 Substrat calcaire (en coupe)
 Limites de de relevé

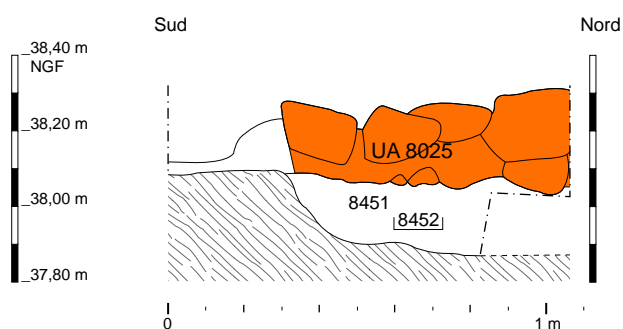
[ES 1] US 8414 et 8430, clichés et coupe (1/20)		PONS Charente-Maritime (17)	
Autorisation N° : 2009 - 132	Topographie : R. Bernard, C. Gay, F. Mandon, P. Réjou-Méchain	Relevés : B. Hachin, J. Bonnenfant / DAO : C. Dufau, F. Mandon /	Le Château PI. 31
Site N° : 17 283 0039	Clichés : A. Champagne		



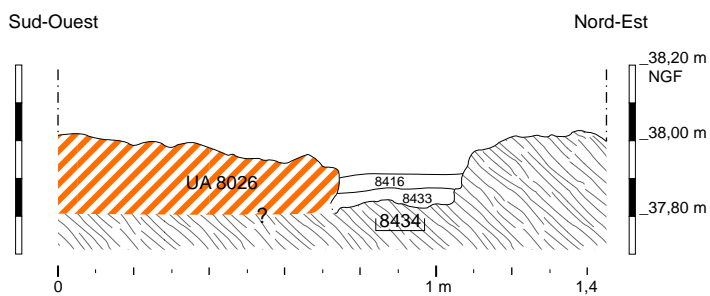
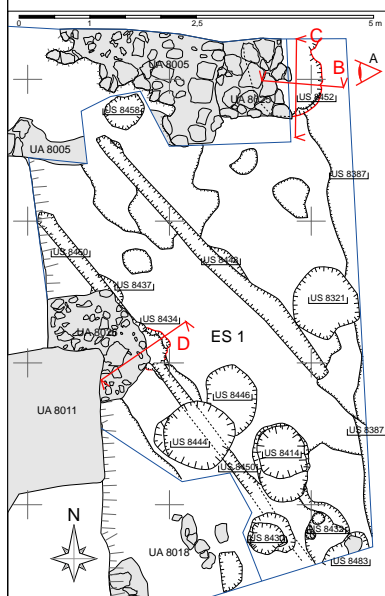
A - creusement US 8452 et mur UA 8025, vue après fouille, depuis l'est (F. Mandon)



B - creusement US 8452, coupe (1/20)



C - creusement US 8452, coupe (1/20)



D - creusement US 8434, coupe (1/20)

Mur UA 8025 et pile UA 8026


Substrat calcaire (en coupe)


--- Limites de relevé

[ES 1] creusements US 8452 et 8434, clichés et coupes (1/20)		PONS	
Autorisation N° : 2009 - 132		Charente-Maritime (17)	
Site N° : 17 283 0039		Le Château	
Topographie : R. Bernard, C. Gay, F. Mandon, P. Réjou-Méchain		PI. 32	
Relevés : J. Bonnenfant / DAO : C. Dufau, F. Mandon / Cliché : F. Mandon			

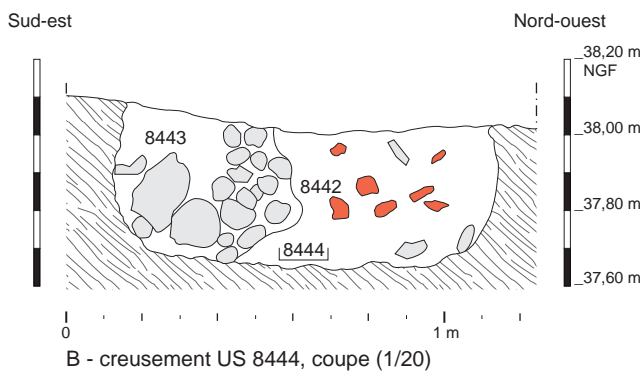


A - creusement US 8444, vue de la coupe, depuis le nord-est (A. Champagne)

 Cailloux calcaire / terres cuites

 Substrat calcaire (en coupe)

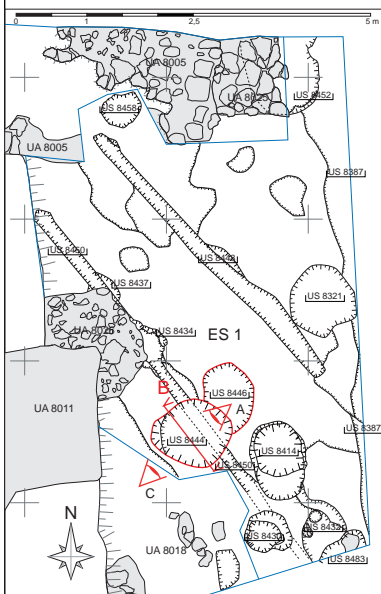
--- Limites de relevé



B - creusement US 8444, coupe (1/20)



C - creusement US 8444 et 8446 (en haut), vue après fouille, depuis le sud-ouest (A. Champagne)



[ES 1] US 8444 et 8446, clichés et coupes (1/20)

Autorisation N° : 2009 - 132

Topographie : R. Bernard, C. Gay, F. Mandon, P. Réjou-Méchain

Site N° : 17 283 0039

Relevés : B. Hachin / DAO : C. Dufau, F. Mandon / Clichés : A. Champagne

PONS
Charente-Maritime (17)

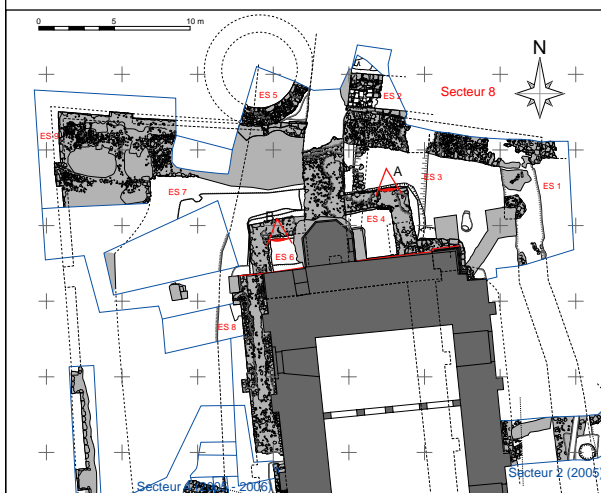
Le Château **PI. 33**



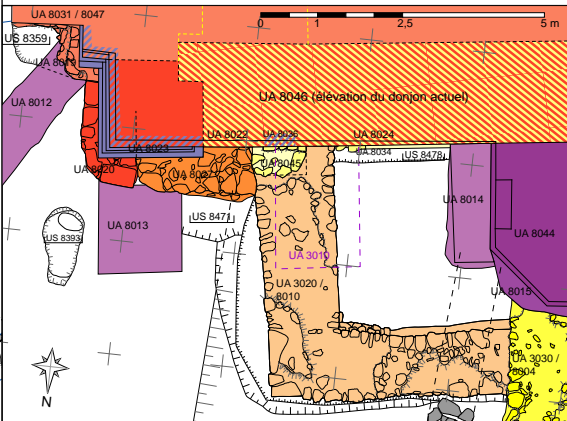
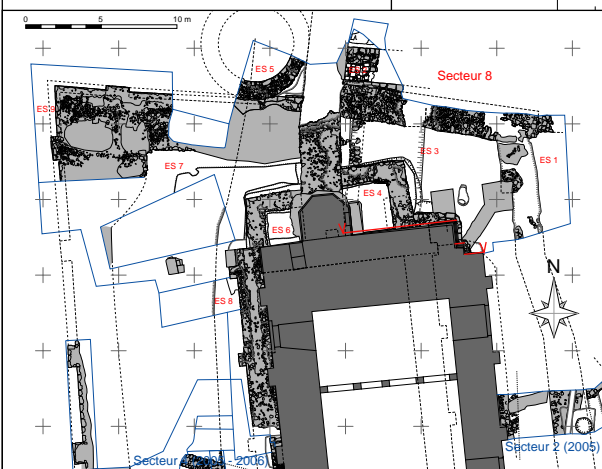
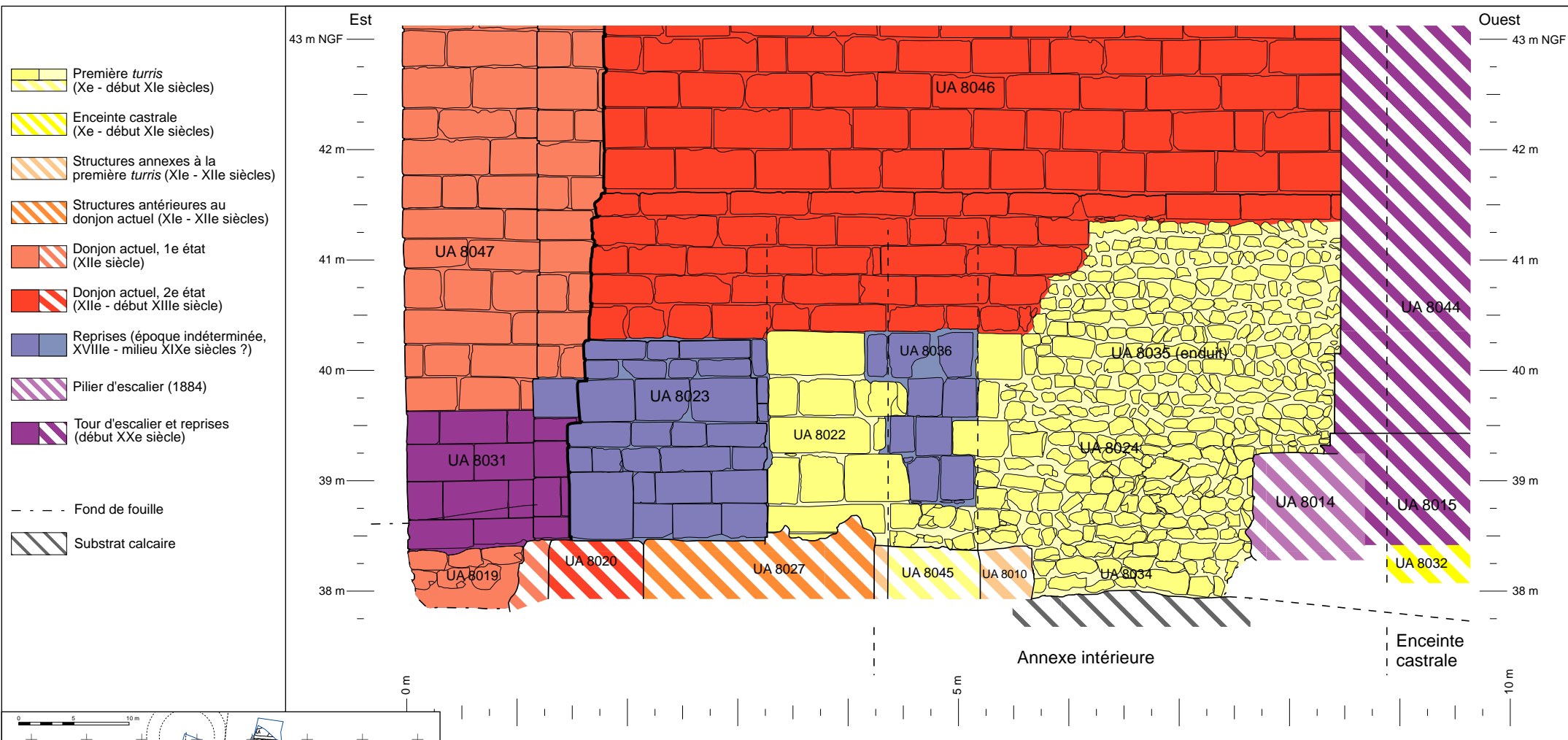
A - vue en élévation de la partie basse du mur nord du donjon (zone est) (F. Mandon)



B - vue en élévation de la partie basse du mur nord du donjon (zone ouest) (F. Mandon)



Clichés du mur nord de la 1 ^e <i>turris</i>		PONS	
Autorisation N° : 2009 - 132		Charente-Maritime (17)	
Site	N° : 17 283 0039	Clichés : F. Mandon	Le Château PI. 34



[ES 3 et 4] Donjon, élévation extérieure nord (1/50)

Autorisation N° : 2009 - 132

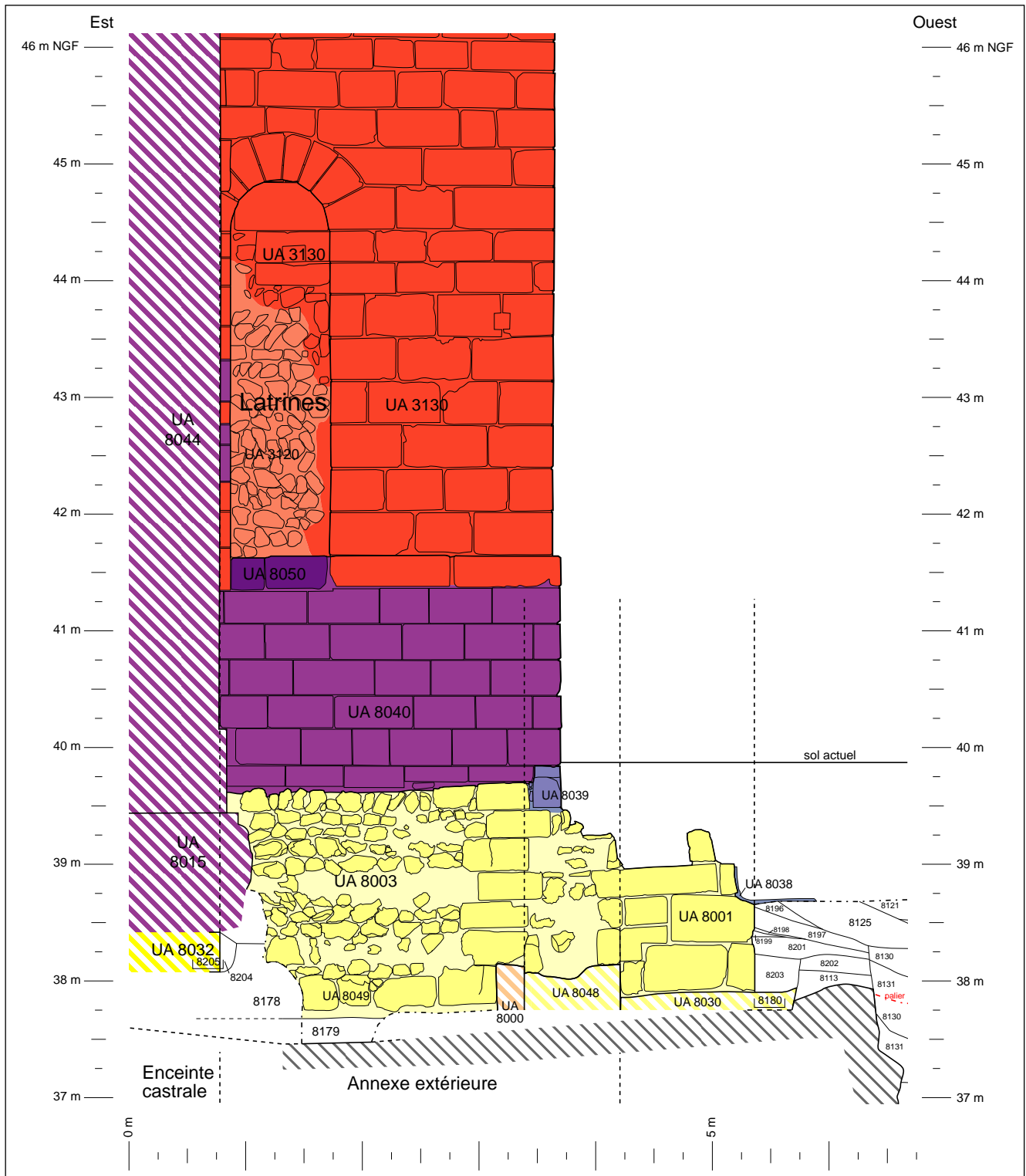
Topographie : R. Bernard, C. Gay, F. Mandon, P. Réjou-Méchain

Site N° : 17 283 0039

DAO : C. Dufau, F. Mandon

PONS
Charente-Maritime (17)

Le Château **PI. 35**



- Première *turrus* (Xe - début XIe siècles)
- Enceinte castrale (Xe - début XIe siècles)
- Structures annexes à la première *turrus* (XIe - XIIe siècles)
- Donjon actuel, 1e état (XIIe siècle)
- Donjon actuel, 2e état (XIIe - début XIIIe siècle)
- Reprises (époque indéterminée, XVIIIe - milieu XIXe siècles ?)
- Tour d'escalier et reprises (début XXe siècle)
- Limites de fouille / de relevé
- Substrat calcaire

[ES 6] Donjon, élévation extérieure nord (1/50)

Autorisation N° : 2009 - 132
Site N° : 17 283 0039

Topographie : R. Bernard, C. Gay, F. Mandon, P. Réjou-Méchain
DAO : C. Dufau, F. Mandon

PONS
Charente-Maritime (17)
Le Château **PI. 36**



A - contrefort UA 8045, vue depuis le nord (F. Mandon)



B - contrefort UA 8048, vue depuis le nord (F. Mandon)



Clichés des contreforts du mur nord de la 1e turre











Autorisation N° : 2009 - 132

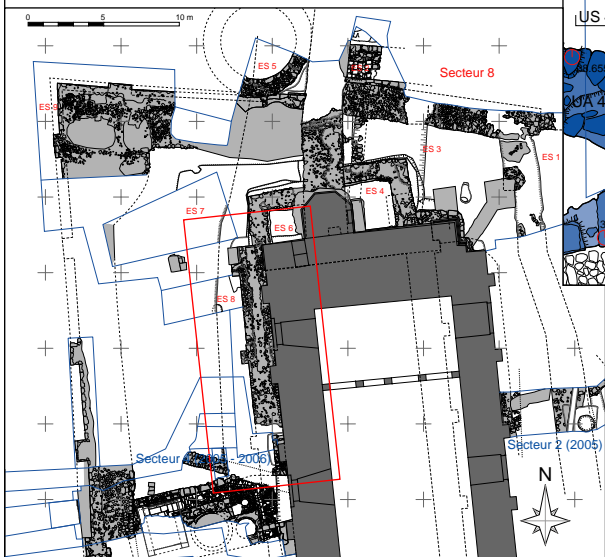
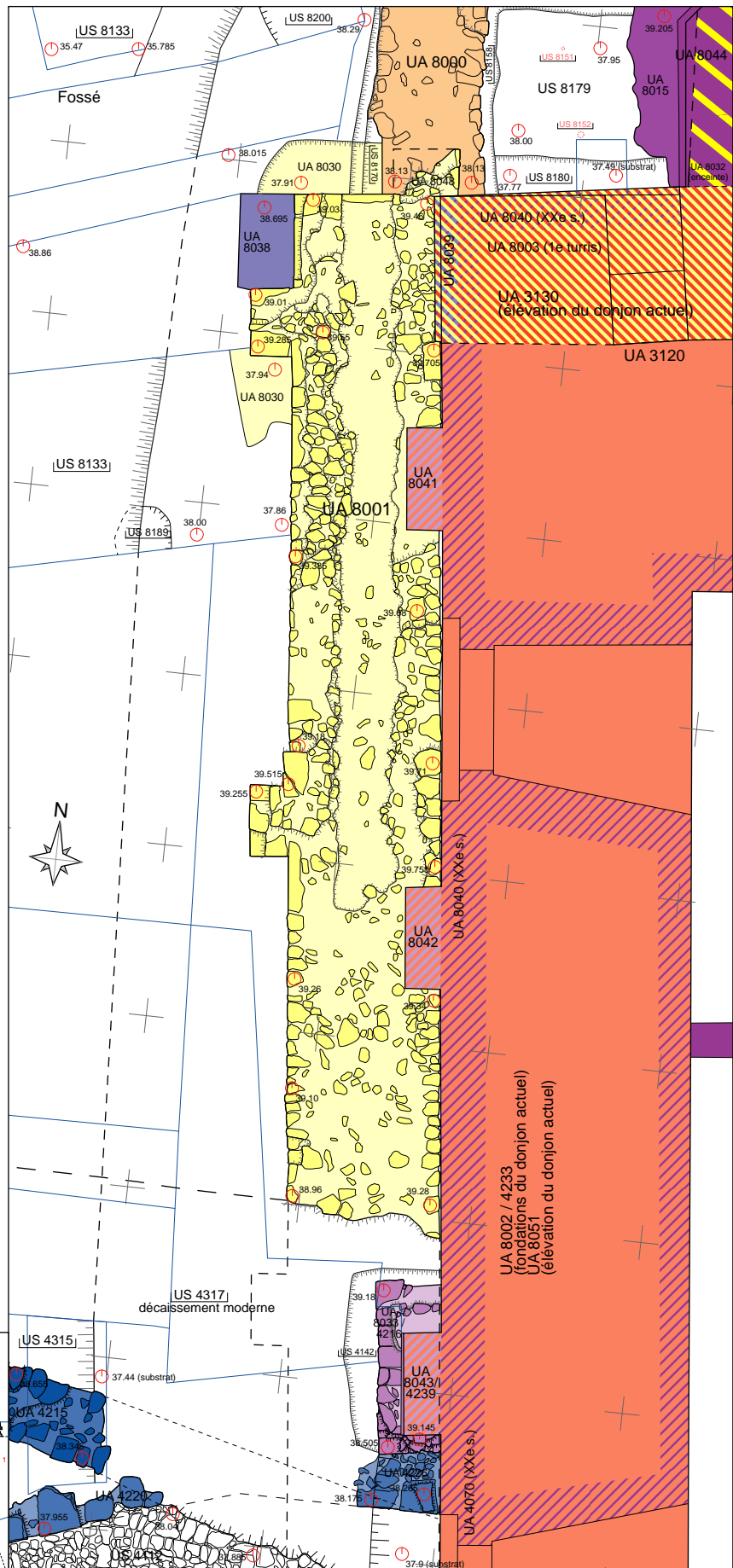
Site N° : 17 283 0039

Clichés : F. Mandon

PONS
Charente-Maritime (17)

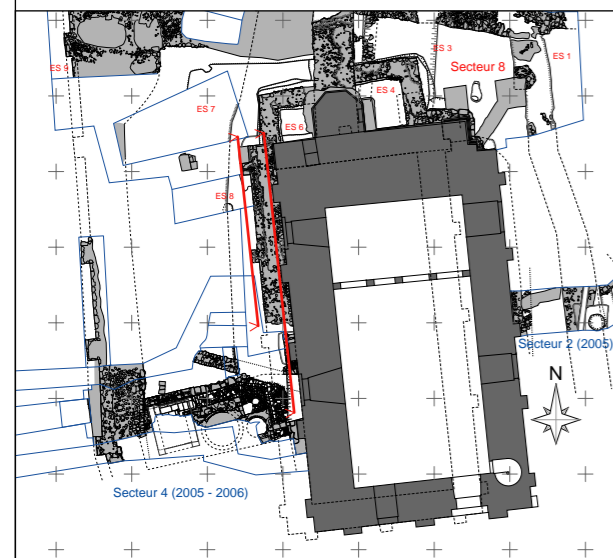
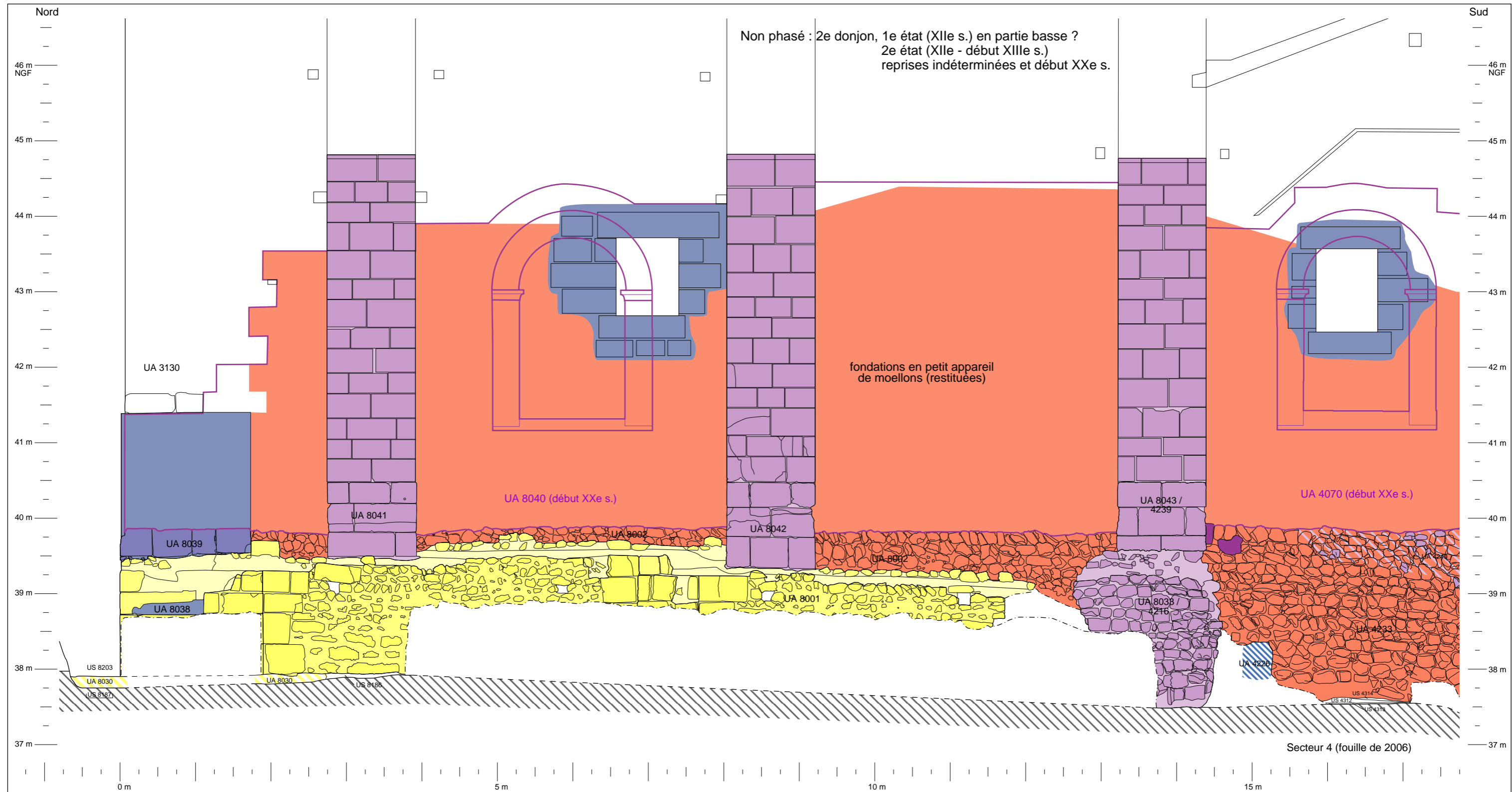
Le Château **PI. 37**

-  Première *turris* (Xe - XIe s.)
 -  Enceinte castrale (Xe - XIe s.)
 -  Structures annexes à la 1e *turris* (XIe - XIIe s.)
 -  Donjon actuel, 1e et 2e états (XIIe - début XIIIe s.)
 -  Adjonctions modernes (XVIIe s.)
 -  Reprises indéterminées (XVIIIe - milieu XIXe s.)
 -  Reprises (1e moitié XIXe s.)
 -  Restaurations du donjon (début XXe s.)
- Limites de fouille / de relevé
- 38.316  Altitude en mètres NGF
-  (US 8152) Trous de piquet (à travers US 8150)



0 1 2.5 5 m

[ES 8] Plan d'ensemble (1/75)		PONS	
Autorisation N° : 2009 - 132		Charente-Maritime (17)	
Site N° : 17 283 0039		Le Château	
Topographie : R. Bernard, C. Gay, F. Mandon, P. Réjou-Méchain		PI 38	
Relevés : équipe de fouille / DAO : C. Dufau, F. Mandon			



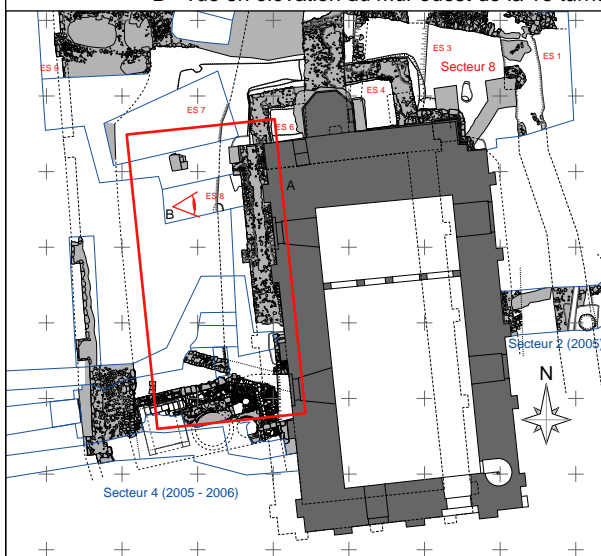
- Première *turris* (Xe - début XIe siècles)
- Donjon actuel, 1e état, fondations (XIIe siècle)
- Donjon actuel, 1e état, fondations restituées (XIIe - début XIIIe siècle)
- Donjon actuel, non phasé (XIIe - début XIIIe siècle et reprises)
- Adjonction moderne (en coupe, XVIIe siècle)
- Reprises (1e moitié XIXe siècle)
- Reprises restituées (1e moitié XIXe siècle)
- Epoque indéterminée (XVIIIe - milieu XIXe s.)
- Reprises (fin XIXe - début XXe siècle)
- Limites de fouille / de relevé
- Substrat calcaire
- Limites des UA 8040 et 4070



A - vue du mur ouest de la 1e *turre*, depuis l'est (F. Mandon). Mire de 4 mètres



B - vue en élévation du mur ouest de la 1e *turre* (zone nord), depuis l'est (A. Champagne)



Clichés du mur ouest de la 1e *turre*

Autorisation N° : 2009 - 132
Site N° : 17 283 0039

Clichés : A. Champagne, F. Mandon

PONS
Charente-Maritime (17)

Le Château **PI. 40**

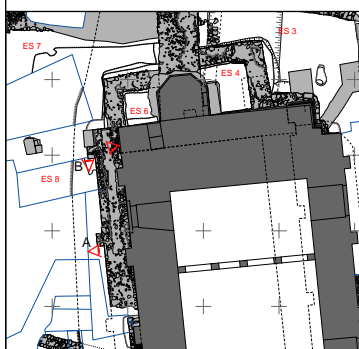
A - vue de détail d'une pierre de taille de l'UA 8001 (F. Mandon)



B - vue de détail d'une pierre de taille de l'UA 8001 (F. Mandon)



C - vue de l'angle intérieur nord-ouest de l'UA 8001, depuis le nord-ouest (F. Mandon)



Clichés de détails de la 1^e turris

Autorisation N° : 2009 - 132
Site N° : 17 283 0039

Clichés : F. Mandon

PONS
Charente-Maritime (17)

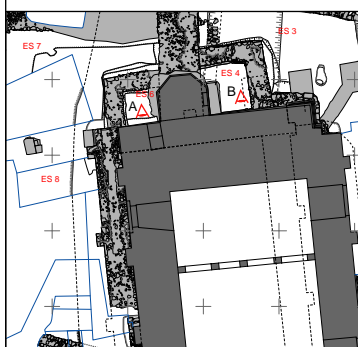
Le Château **PI. 41**



A - vue de détail du mur nord de la 1^e *turris* : UA 8049 (assise inférieure) et UA 8003 (F. Mandon). La maçonnerie n'est pas fondée sur le substrat rocheux mais repose sur l'US 8179, niveau antique



B - vue de détail du mur nord de la 1^e *turris* : UA 8034 (assise inférieure) et UA 8024 (F. Mandon)



Clichés de détails de la 1 ^e <i>turris</i>		PONS	
Autorisation N° : 2009 - 132		Charente-Maritime (17)	
Site	N° : 17 283 0039	Clichés : F. Mandon	Le Château PI. 42

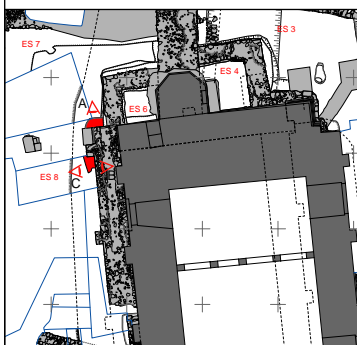
A - vue des fondations UA 8030
(zone nord), depuis le nord (F. Mandon)



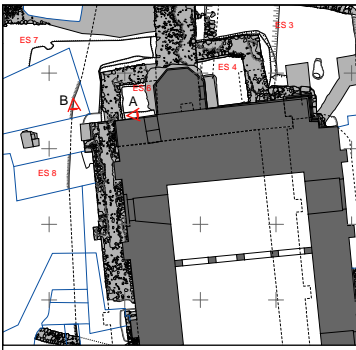
B - vue des fondations UA 8030
(zone ouest), depuis l'est
(A. Champagne)



C - vue de détail d'un trou de boulin
de l'UA 8001, depuis l'ouest
(F. Mandon)



Clichés de détails de la 1 ^e turris		PONS Charente-Maritime (17)	
Autorisation N° : 2009 - 132		Clichés : A. Champagne, F. Mandon	
Site N° : 17 283 0039		Le Château	PI. 43

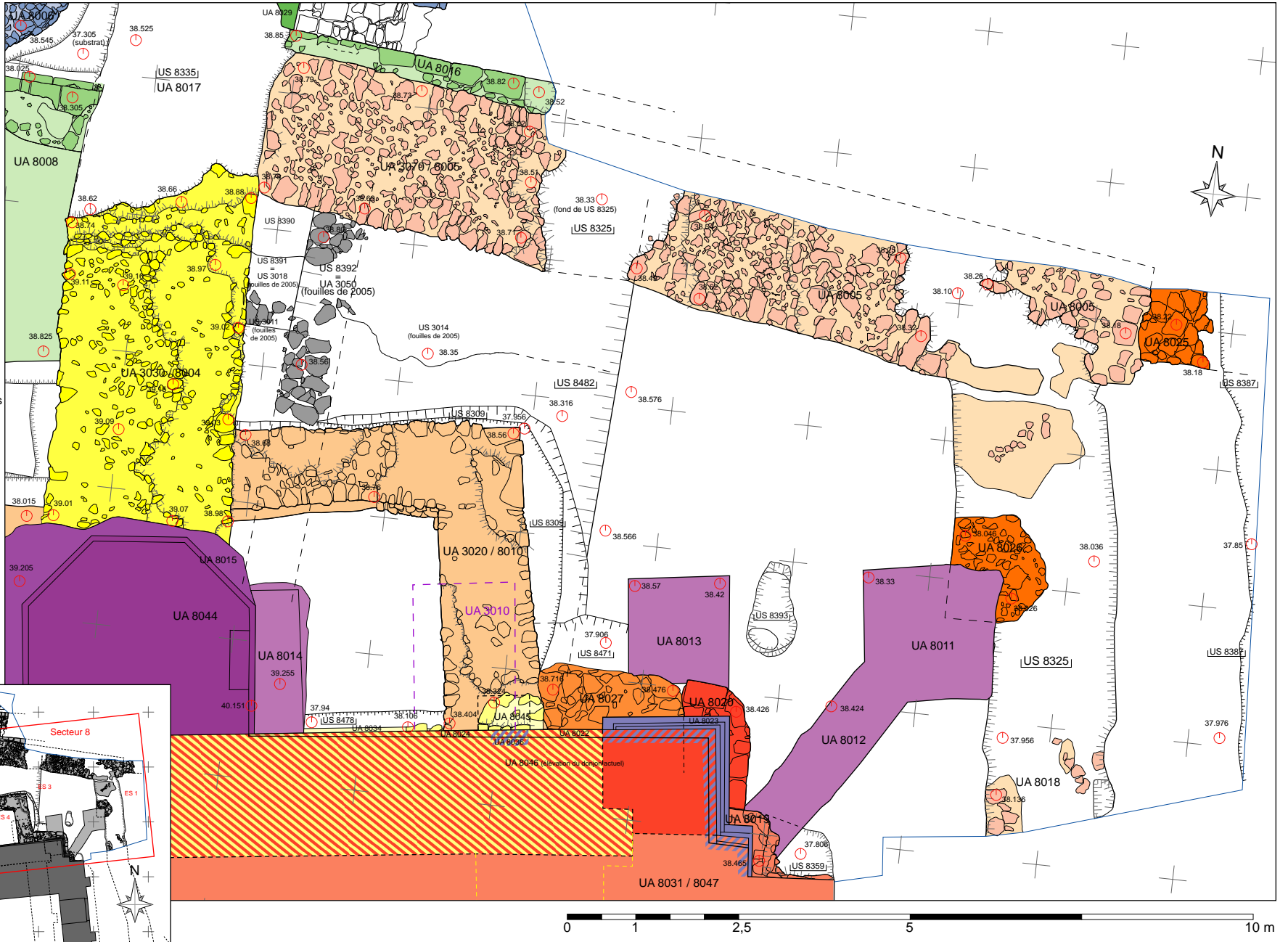


A - vue en coupe de la tranchée de fondation US 8180 dans l'ES 6, vers l'est (F. Mandon).
La tranchée recoupe le niveau antique US 8179



B - vue en coupe de la stratigraphie à l'ouest de l'angle nord-ouest de la 1e *turris* (F. Mandon). Cf. relevé pl. 36

-  Structures du haut Moyen Age
-  Première *turris* (Xe - XIe s.)
-  Enceinte castrale (Xe - XIe s.)
-  Structures annexes à la 1e *turris* (XIe - XIIe s.)
-  Structure antérieure au donjon actuel (XIe - XIIe s.)
-  Structures antérieures à la chemise (XIe - XIIe s.)
-  Chemise intérieure (XIe - XIIe s.)
-  Donjon actuel, 1e état (XIIe s.)
-  Donjon actuel, 2e état (XIIe - début XIIIe s.)
-  Fausse-braie et structures médiévales (XIIIe - XVIe s.)
-  Adjonctions modernes (XVIIe s.)
-  Reprises indéterminées (XVIIIe - milieu XIXe s.)
-  Piles d'escalier (1884)
-  Restaurations du donjon (début XXe s.)
-  Limites de fouille / de relevé
-  Altitude en mètres NGF



[ES 1, 3 et 4] Plan d'ensemble (hors structures en creux) (1/80)		PONS Charente-Maritime (17)	
Autorisation N° : 2009 - 132	Topographie : R. Bernard, C. Gay, F. Mandon, P. Réjou-Méchain		Le Château
Site N° : 17 283 0039	Relevés : équipe de fouille / DAO : C. Dufau, F. Mandon		PI. 45



Vue d'ensemble de l'enceinte castrale UA 8004, depuis le nord
(F. Mandon)



[ES 1 à 6] Cliché de l'ensemble de l'enceinte castrale

Autorisation N° : 2009 - 132

Site N° : 17 283 0039

Clichés : F. Mandon

PONS
Charente-Maritime (17)

Le Château **PI. 46**



A - vue en élévation de la face orientale de l'enceinte castrale UA 8004, depuis l'est (F. Mandon)



B - vue de la jonction entre le parement ouest de l'enceinte castrale (UA 8032) et le mur nord de la 1^e *turris* (UA 8003), depuis l'ouest (F. Mandon)



[ES 3 et 6] Clichés de l'enceinte castrale

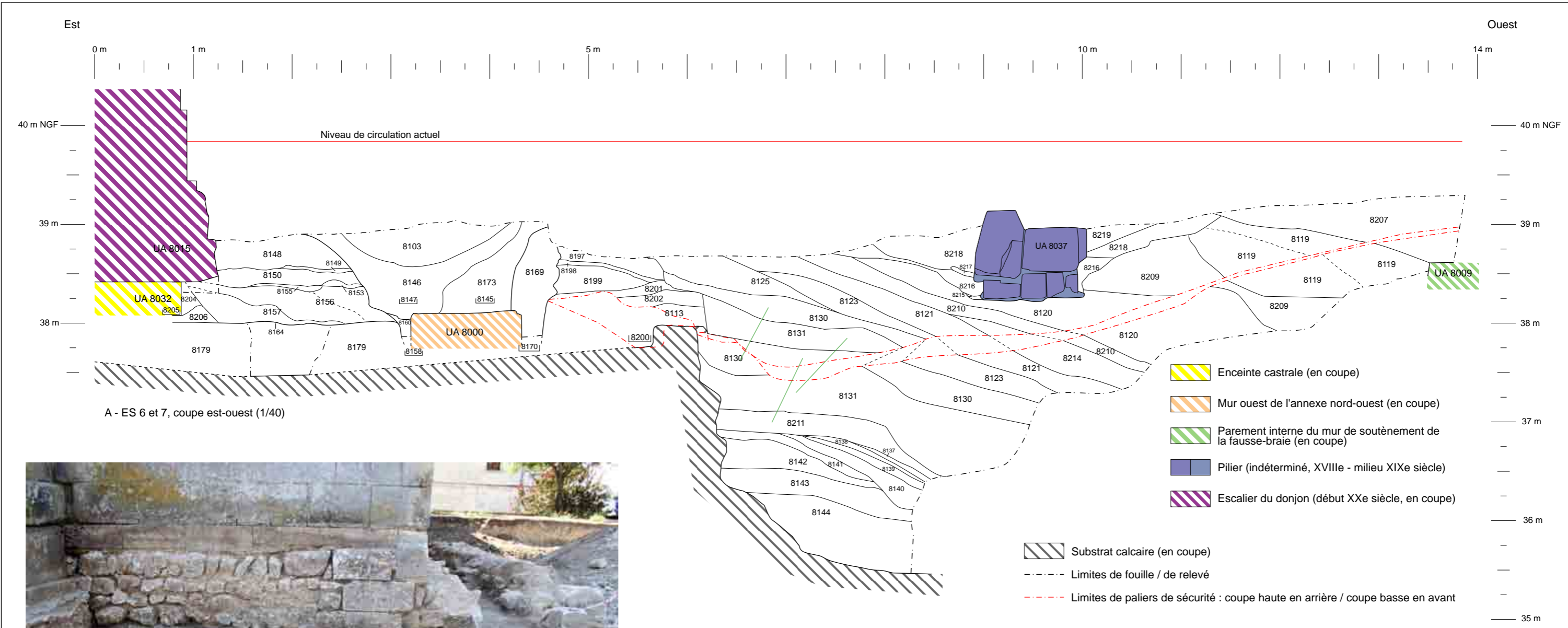
Autorisation N° : 2009 - 132

Site N° : 17 283 0039

Clichés : F. Mandon

PONS
Charente-Maritime (17)

Le Château **PI. 47**



B - ES 6, coupe sud (A. Champagne)



C - ES 7, fossé US 8133, coupe sud (A. Champagne)





A - ES 7, fossé US 8133, bordure orientale (A. Champagne)



B - ES 7, fossé US 8133, vue du fond du fossé, depuis le sud-ouest (A. Champagne)



[ES 7] Clichés du fossé US 8133

Autorisation N° : 2009 - 132

Site N° : 17 283 0039

Clichés : A. Champagne

PONS
Charente-Maritime (17)

Le Château **PI. 49**



A - vue d'ensemble de l'annexe intérieure UA 8010, depuis le nord (F. Mandon)

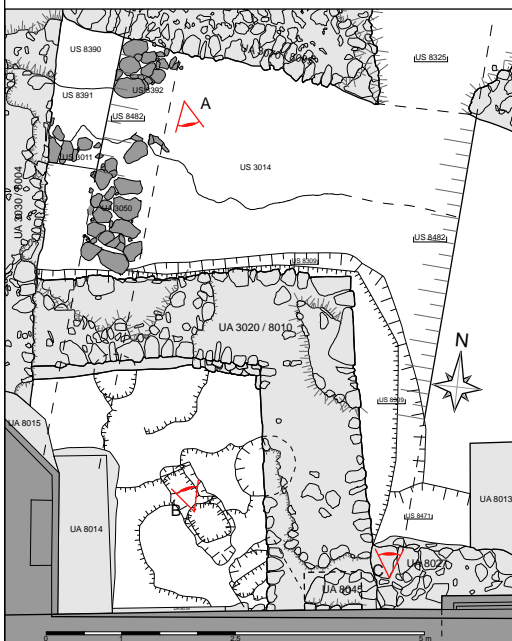


B - vue de l'élévation intérieure du mur nord de l'annexe intérieure, depuis le sud (F. Mandon).
On peut noter la différence entre la partie basse, correspondant aux niveaux de chantier fouillés dans l'annexe, et la partie haute, à enduit couvrant, remblayée dans un second temps



C - vue de la tranchée de fondation du mur est de l'annexe intérieure, depuis le sud (F. Mandon).

En bordure droite du creusement, une partie de l'US 8307 (déchets calcaire) a été épargnée par le creusement. Au premier plan, la fosse US 8471



[ES 4] Clichés de l'annexe intérieure

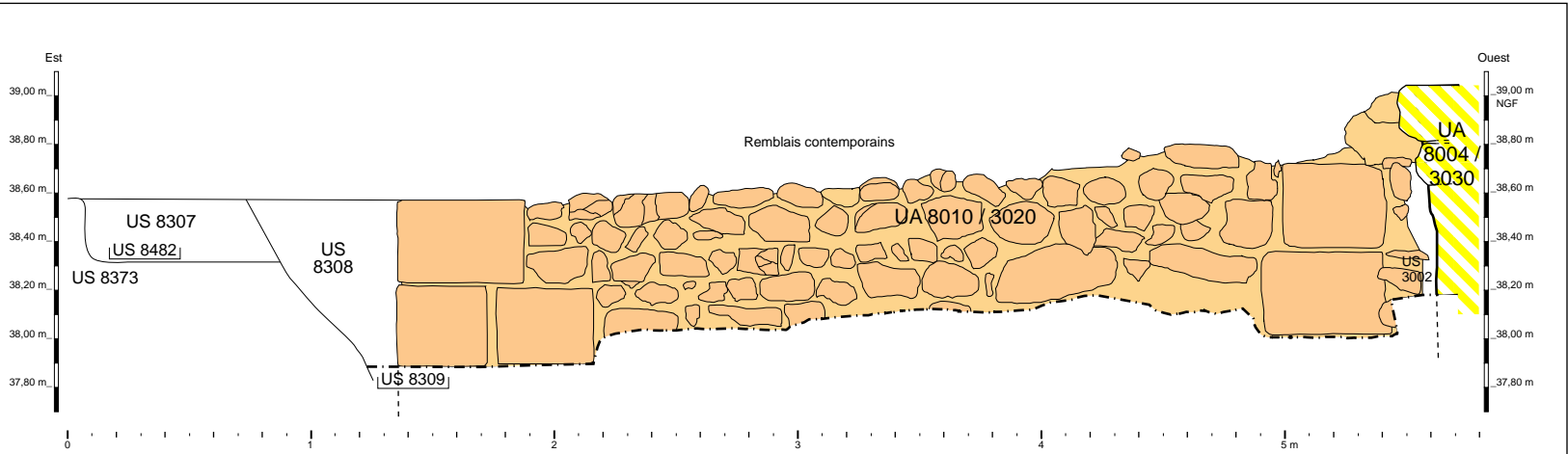
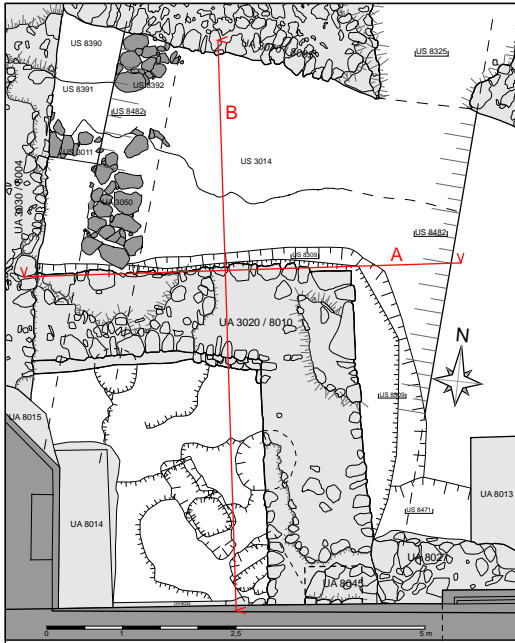
Autorisation N° : 2009 - 132

Site N° : 17 283 0039

Clichés : F. Mandon

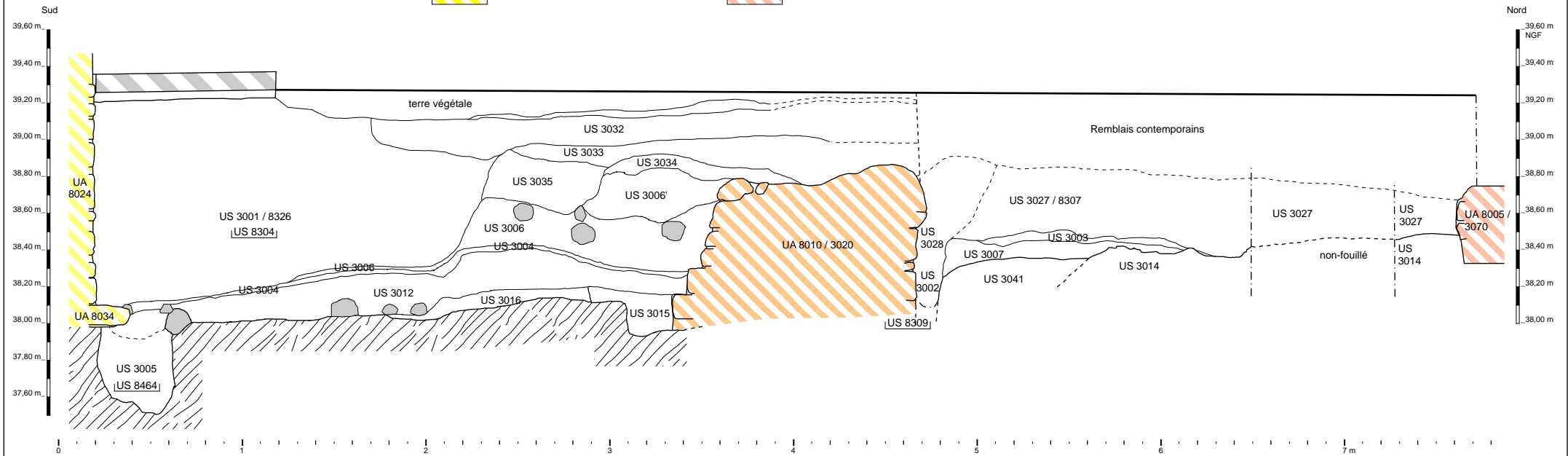
PONS
Charente-Maritime (17)

Le Château **PI. 50**



A - ES 3, élévation nord du mur nord de l'UA 8010 (relevé de 2005 et complément, 1/30)

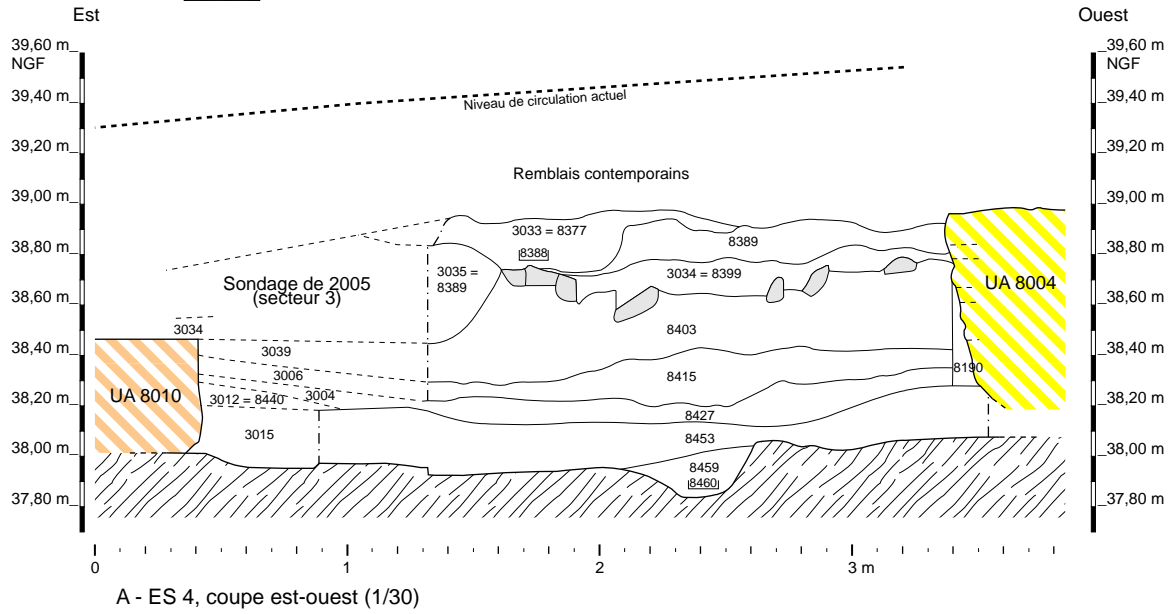
- Première turris (en coupe)
- Structures annexes à la 1^{er} turris (en élévation et en coupe)
- Enceinte castrale (en coupe)
- Chemise intérieure (en coupe)
- Limites de fouille / de relevé



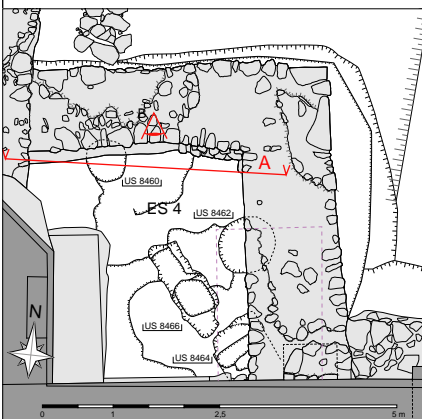
B - ES 3 et 4, coupe nord-sud (relevé de 2005, 1/30)

[ES 3 et 4] Coupe nord-sud (1/30) et élévation nord de l'UA 8010 (1/30)		PONS Charente-Maritime (17)	
Autorisation N° : 2009 - 132	Topographie : R. Bernard, C. Gay, F. Mandon, P. Réjou-Méchain	Le Château PI. 51	
Site N° : 17 283 0039	Relevés (campagne de 2005) : M. Bizri, A. Champagne, D. Nouaillant, F. Mandon / DAO : F. Mandon		

- Enceinte castrale (en coupe)
- Substrat calcaire (en coupe)
- Mur est de l'annexe nord-est (en coupe)
- Limites de relevé

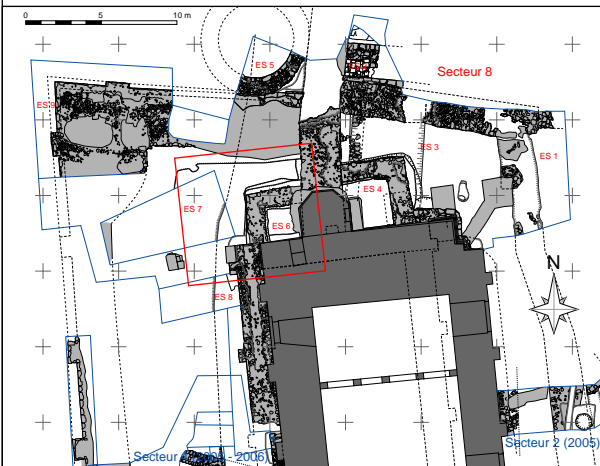
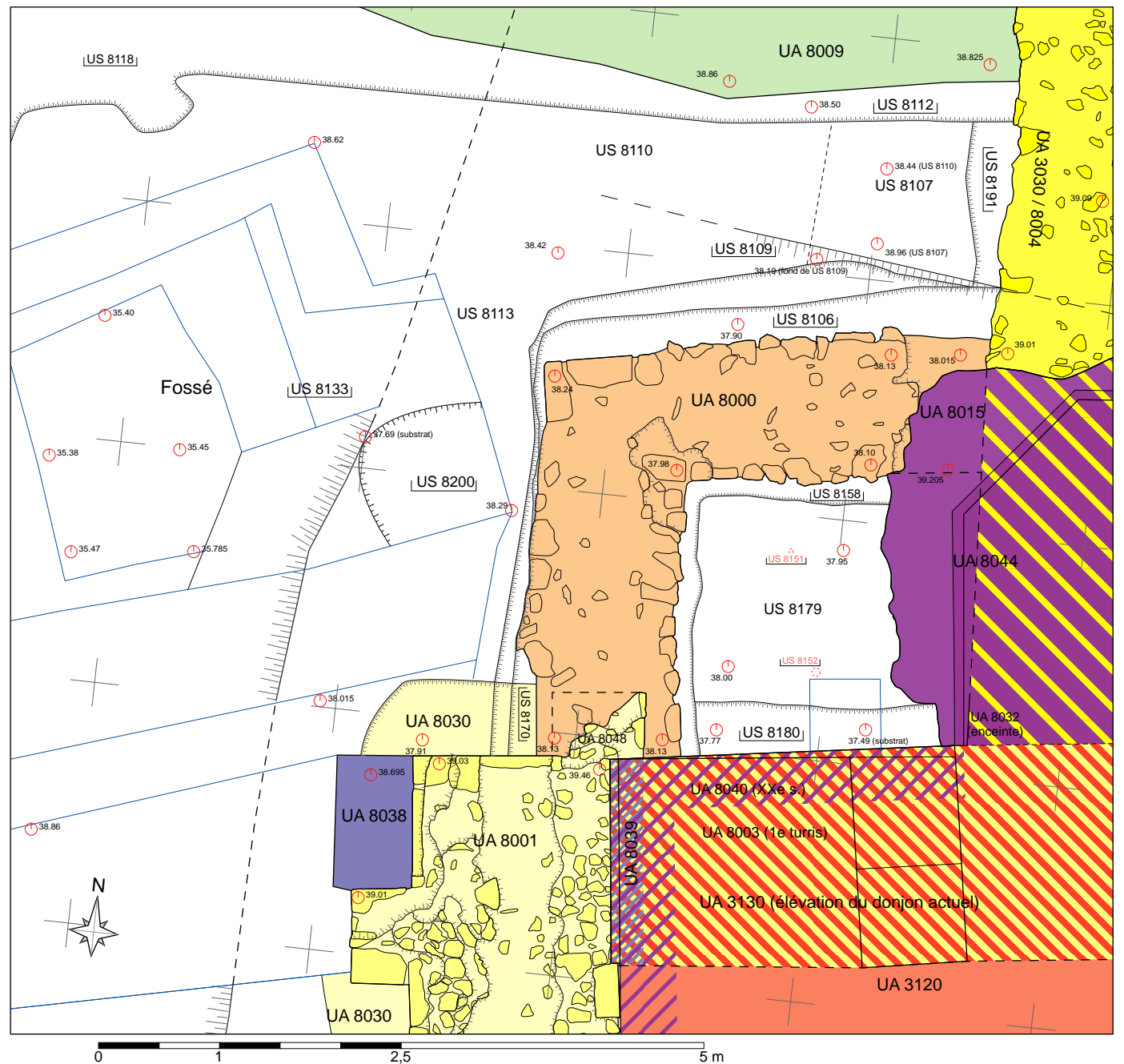


B - US 8403, vue depuis le nord (A. Champagne)



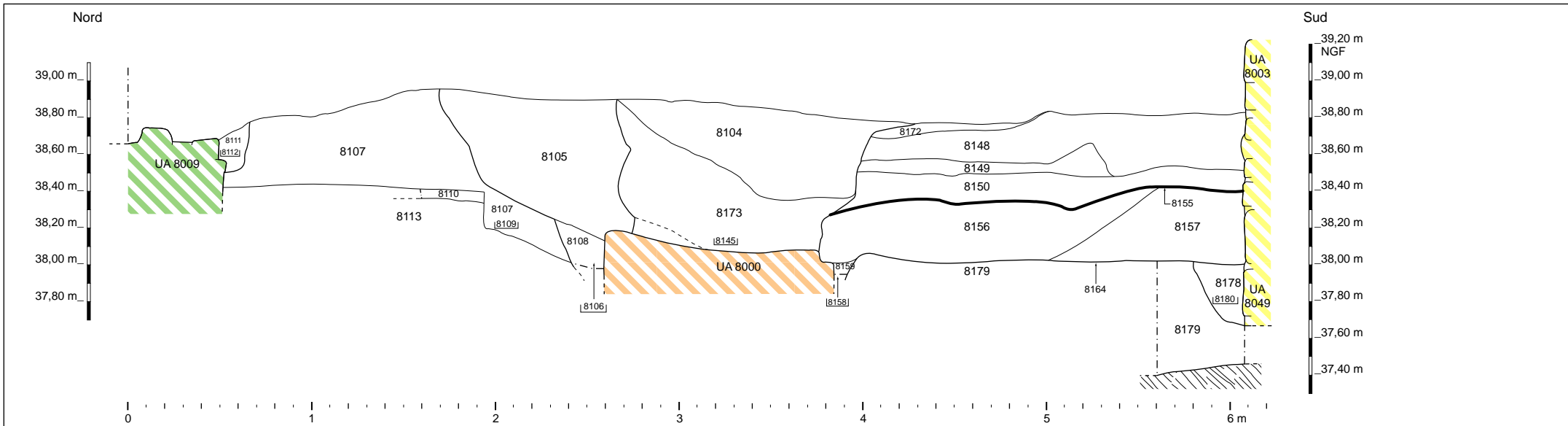
[ES 4] Coupe ouest-est (1/30) et cliché		PONS
		Charente-Maritime (17)
Autorisation N° : 2009 - 132	Topographie : R. Bernard, C. Gay, F. Mandon, P. Réjou-Méchain	
Site N° : 17 283 0039	Relevés : G. Hamon, C. Dufau, C. Bouchet / DAO : C. Dufau, F. Mandon / Cliché : A. Champagne	Le Château PI. 52

-  Première *turris* (Xe - XIe s.)
-  Enceinte castrale (Xe - XIe s.)
-  Structure annexe à la 1e *turris* (XIe - XIIe s.)
-  Donjon actuel, 1e et 2e états (XIIe - début XIIIe s.)
-  Fausse-braie (XIIIe - XVIe s.)
-  Reprises indéterminées (XVIIIe - milieu XIXe s.)
-  Reprises (1e moitié XIXe s.)
-  Restaurations du donjon (début XXe s.)
-  Limites de fouille / de relevé
-  Altitude en mètres NGF
-  Trous de piquet (à travers US 8150)








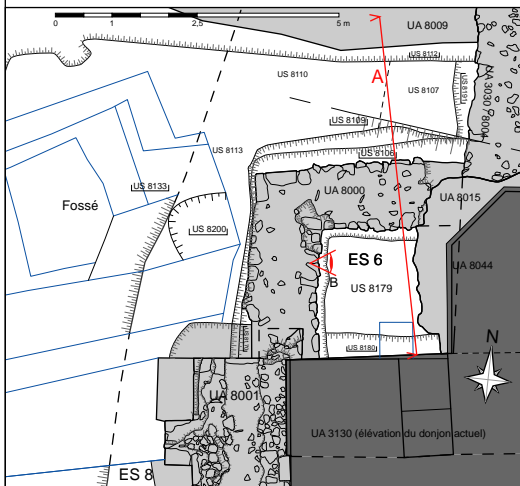
[ES 6, 7] Plan d'ensemble (1/50)

Autorisation N° : 2009 - 132	Topographie : R. Bernard, C. Gay, F. Mandon, P. Réjou-Méchain
Site N° : 17 283 0039	Relevés : équipe de fouille / DAO : C. Dufau, F. Mandon



A - ES 6, coupe nord-sud (1/30)

-  1e *turris* (en coupe)
-  Mur nord de l'annexe nord-ouest (en coupe)
-  Parement interne du mur de soutènement de la fausse-braie (en coupe)
-  Substrat calcaire (en coupe)
-  Limites de fouille / de relevé



B - ES 6, coupe est (nord-sud), moitié sud (A. Champagne)



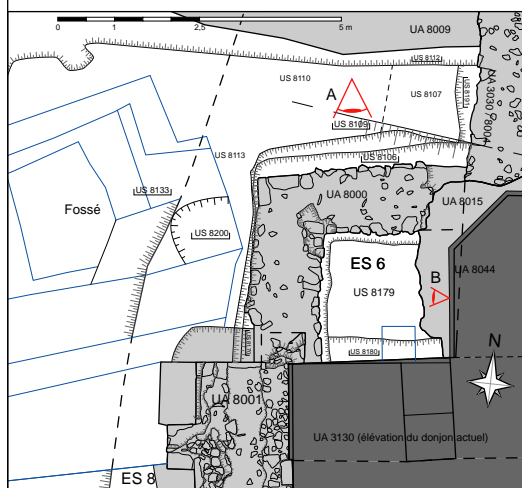
[ES 6, 7] Coupe est (1/30) et cliché		PONS Charente-Maritime (17)	
Autorisation N° : 2009 - 132	Topographie : R. Bernard, C. Gay, F. Mandon, P. Réjou-Méchain		
Site N° : 17 283 0039	Relevés : A. Benslimane, J. Feydeau / DAO : C. Dufau, F. Mandon	Le Château	PI. 54



A - ES 6, vue de l'annexe extérieure UA 8000 et de la stratigraphie intérieure, depuis le nord (A. Champagne).
En surface de la banquette intérieure, on peut noter le niveau concrétionné US 8149



B - ES 6, vue de l'US 8150 et des trous de piquets US 8152 et 8153 (A. Champagne)



[ES 6] Clichés de la stratigraphie intérieure de l'annexe extérieure

Autorisation N° : 2009 - 132

Site N° : 17 283 0039

Clichés : A. Champagne

PONS
Charente-Maritime (17)

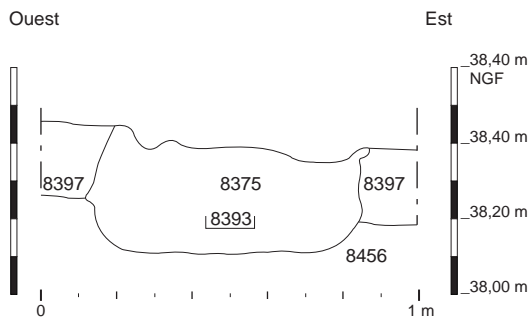
Le Château **PI. 55**



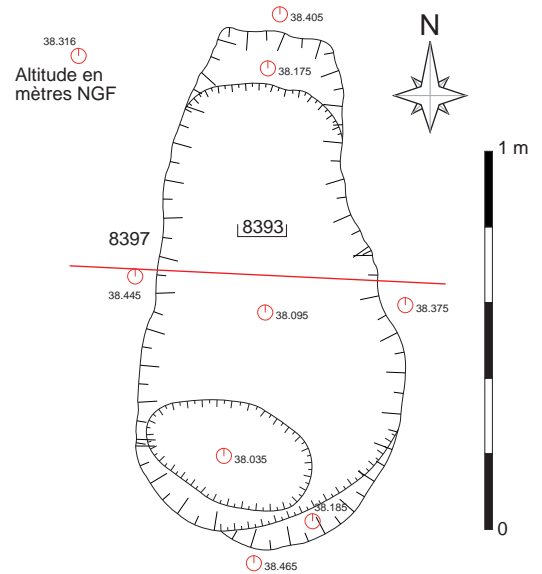
A - creusement US 8393, après fouille, vue de puis le sud (A. Champagne)



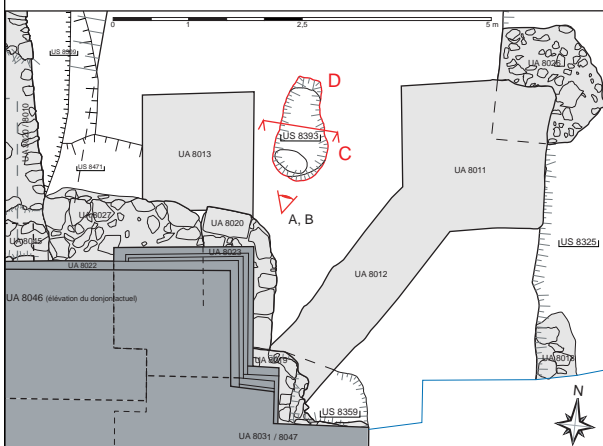
B - creusement US 8393, vue en coupe du comblement US 8375, vue depuis le sud (A. Champagne)



C - creusement US 8393, coupe (1/20)



D - creusement US 8393, plan (1/20)



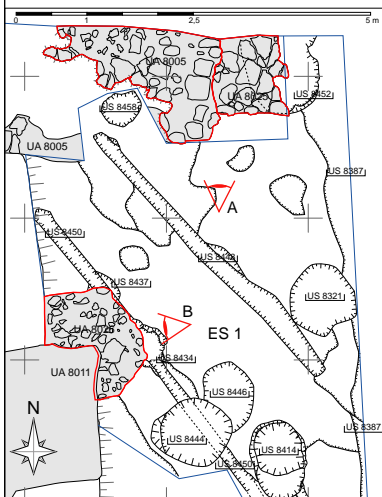
[ES 3] US 8393, clichés, coupe et plan (1/20)		PONS	
Autorisation N° : 2009 - 132		Charente-Maritime (17)	
Site N° : 17 283 0039		Le Château	
Topographie : R. Bernard, C. Gay, F. Mandon, P. Réjou-Méchain		PI. 56	
Relevés : B. Hachin / DAO : C. Dufau, F. Mandon / Clichés : A. Champagne			



A - ES 1, vue de l'UA 8025 et de la chemise intérieure UA 8005, depuis le sud (F. Mandon). L'UA 8025 se situe à droite. Seul son parement sud a été dégagé. Le mur est recoupé par le mur nord de la chemise du donjon : on peut observer l'alignement des blocs de parement de son extrémité est



B - ES 1, vue de l'UA 8026, depuis l'est (F. Mandon)



[ES 1] Clichés des maçonneries UA 8025 et 8026

Autorisation N° : 2009 - 132

Site N° : 17 283 0039

Clichés : F. Mandon

PONS
Charente-Maritime (17)

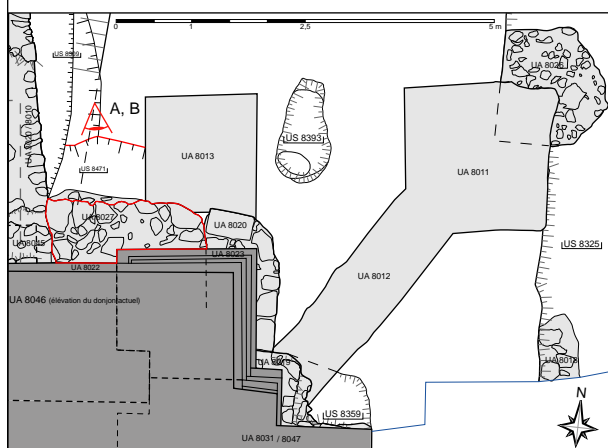
Le Château **PI. 57**



A - ES 3, vue de l'UA 8027 et du creusement US 8471, depuis le nord (F. Mandon)



B - ES 3, vue de l'UA 8027 et de l'US 8468, depuis le nord (F. Mandon)



[ES 3] Clichés de l'US 8471 et de l'UA 8027

Autorisation N° : 2009 - 132
Site N° : 17 283 0039

Clichés : F. Mandon

PONS
Charente-Maritime (17)

Le Château **PI. 58**

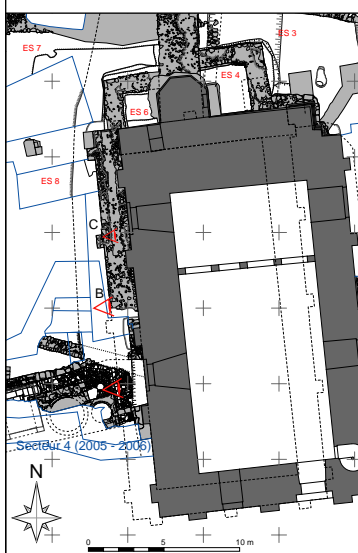

A - mur ouest du donjon,
vue des fondations UA 4233
(fouille de 2006, F. Mandon)



B - mur ouest du donjon,
vue des fondations UA 8002
(F. Mandon)



C - mur ouest du donjon,
vue du contact entre les fondations
UA 8002 et le parement intérieur de la
1^{er} turre UA 8001 (F. Mandon)



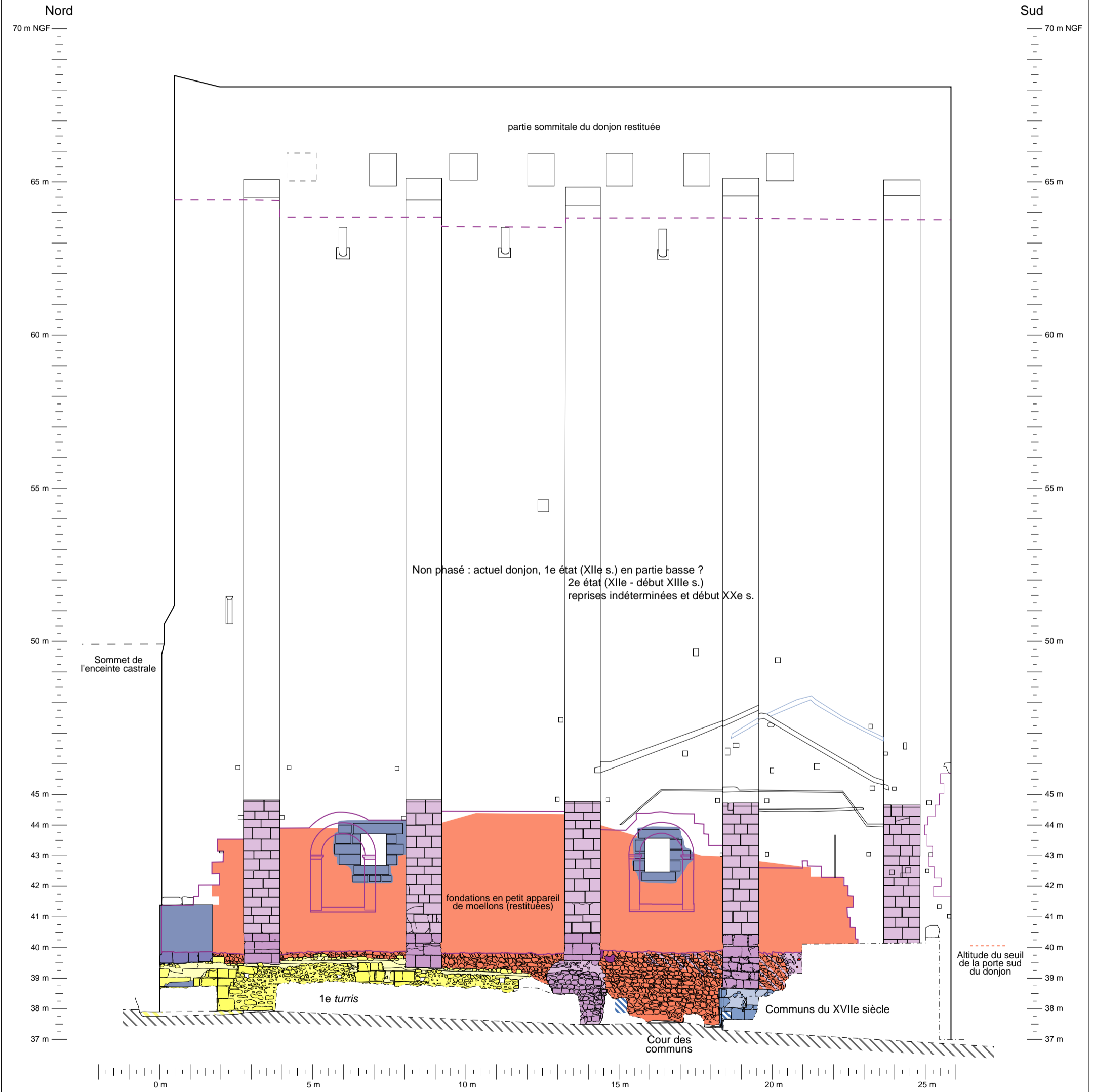
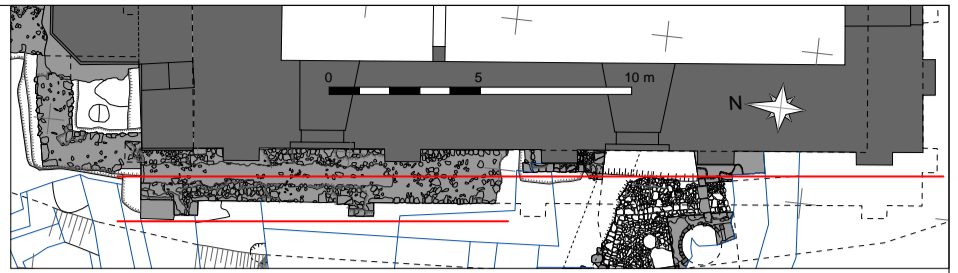
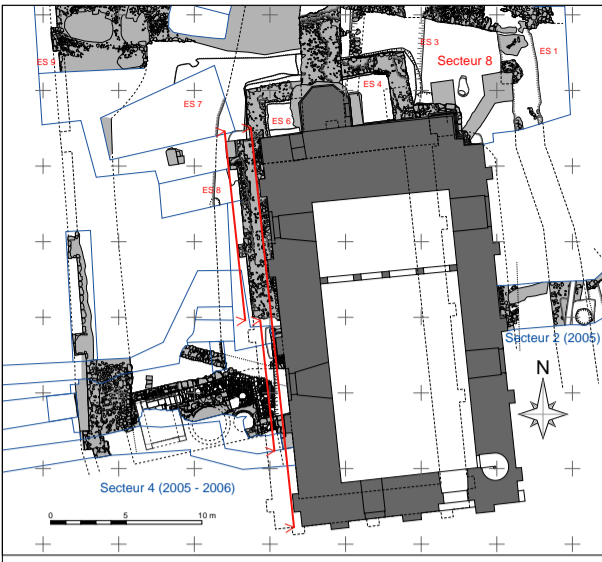
[ES 8] Clichés des fondations du mur ouest du donjon

Autorisation N° : 2009 - 132
Site N° : 17 283 0039

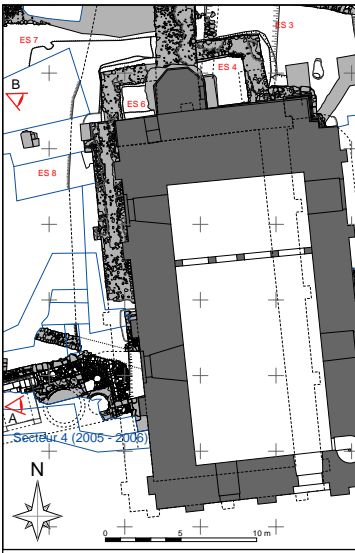
Clichés : F. Mandon

PONS
Charente-Maritime (17)

Le Château **PI. 59**



- | | | |
|--|---|--|
| Première turre (Xe - début XIe siècles) | Communs (XVIIe siècle) | Reprises (fin XIXe - début XXe siècle) Limites des UA 8040 et 4070 |
| Donjon actuel, 1e état, fondations (XIIe siècle) | Reprises (1e moitié XIXe siècle) | Limites de fouille / de relevé |
| Donjon actuel, 1e état, fondations restituées (XIIe siècle) | Reprises restituées (1e moitié XIXe siècle) | Substrat calcaire |
| Donjon actuel, non phasé (XIIe - début XIIIe siècle et reprises) | Epoque indéterminée (XVIIIe - milieu XIXe s.) | |



A - vue d'ensemble du mur ouest du donjon
(F. Mandon)



B - vue de l'angle nord-ouest du donjon, en partie basse (F. Mandon)

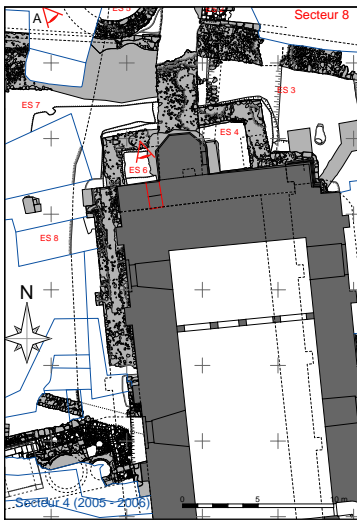
Clichés de l'élévation ouest du donjon

Autorisation N° : 2009 - 132
Site N° : 17 283 0039

Clichés : F. Mandon

PONS
Charente-Maritime (17)

Le Château **PI. 61**












A - vue d'ensemble de la partie basse du mur nord du donjon (F. Mandon)

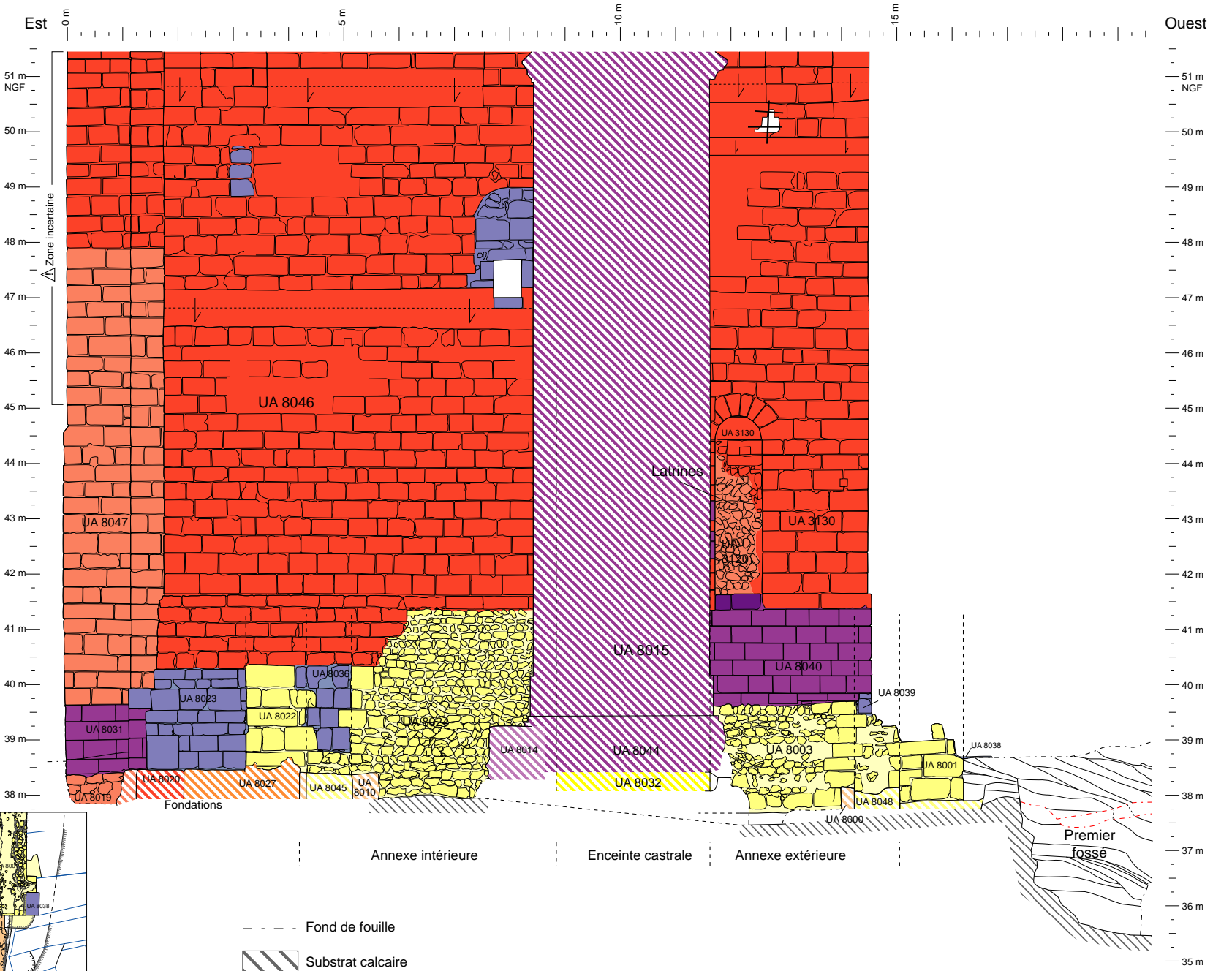
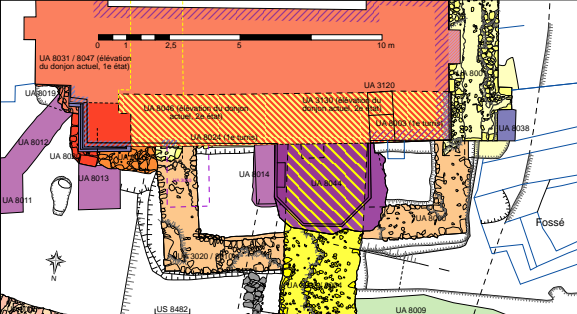


B - vue du débouché du conduit de latrines du mur nord du donjon (F. Mandon)



C - paroi sud du conduit de latrines du mur nord du donjon (F. Mandon).
En partie inférieure, le parement en moellons correspond aux fondations UA 3120 du 1^{er} état de l'actuel donjon. La partie haute et les parois latérales (UA 3130) correspondent au 2^e état

-  Première *turris*
(Xe - début XIe siècles)
-  Enceinte castrale
(Xe - début XIe siècles)
-  Structures annexes à la
première *turris* (XIe - XIIIe siècles)
-  Structures antérieures au
donjon actuel (XIe - XIIIe siècles)
-  Donjon actuel, 1e état
(XIIIe siècle)
-  Donjon actuel, 2e état
(XIIIe - début XIIIe siècle)
-  Reprises (époque indéterminée,
XVIIIe - milieu XIXe siècles ?)
-  Pilier d'escalier (1884)
-  Reprises (1e moitié XIXe siècle)
-  Tour d'escalier et reprises
(début XXe siècle)



[ES 3, 4 et 6] Donjon, élévation extérieure nord (1/100)		PONS Charente-Maritime (17)	
Autorisation N° : 2009 - 132	Topographie : R. Bernard, C. Gay, F. Mandon, P. Réjou-Méchain		Le Château PI. 63
Site N° : 17 283 0039	DAO : C. Dufau, F. Mandon		



A - ES 3, vue de la partie basse de l'angle nord-est du donjon, depuis l'est (F. Mandon)



B - ES 3, fondations UA 8019, vue depuis le nord-est (F. Mandon)

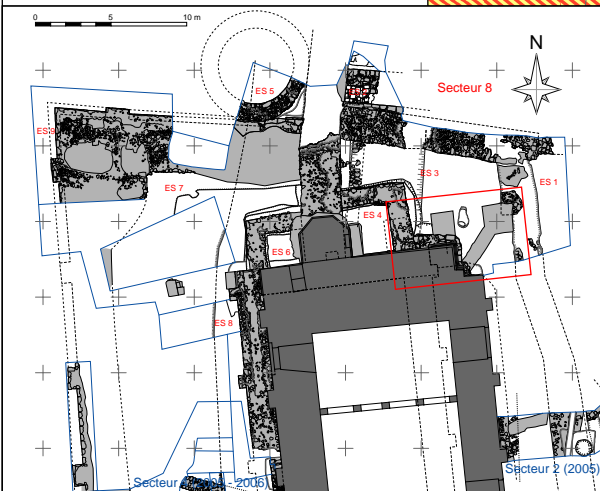
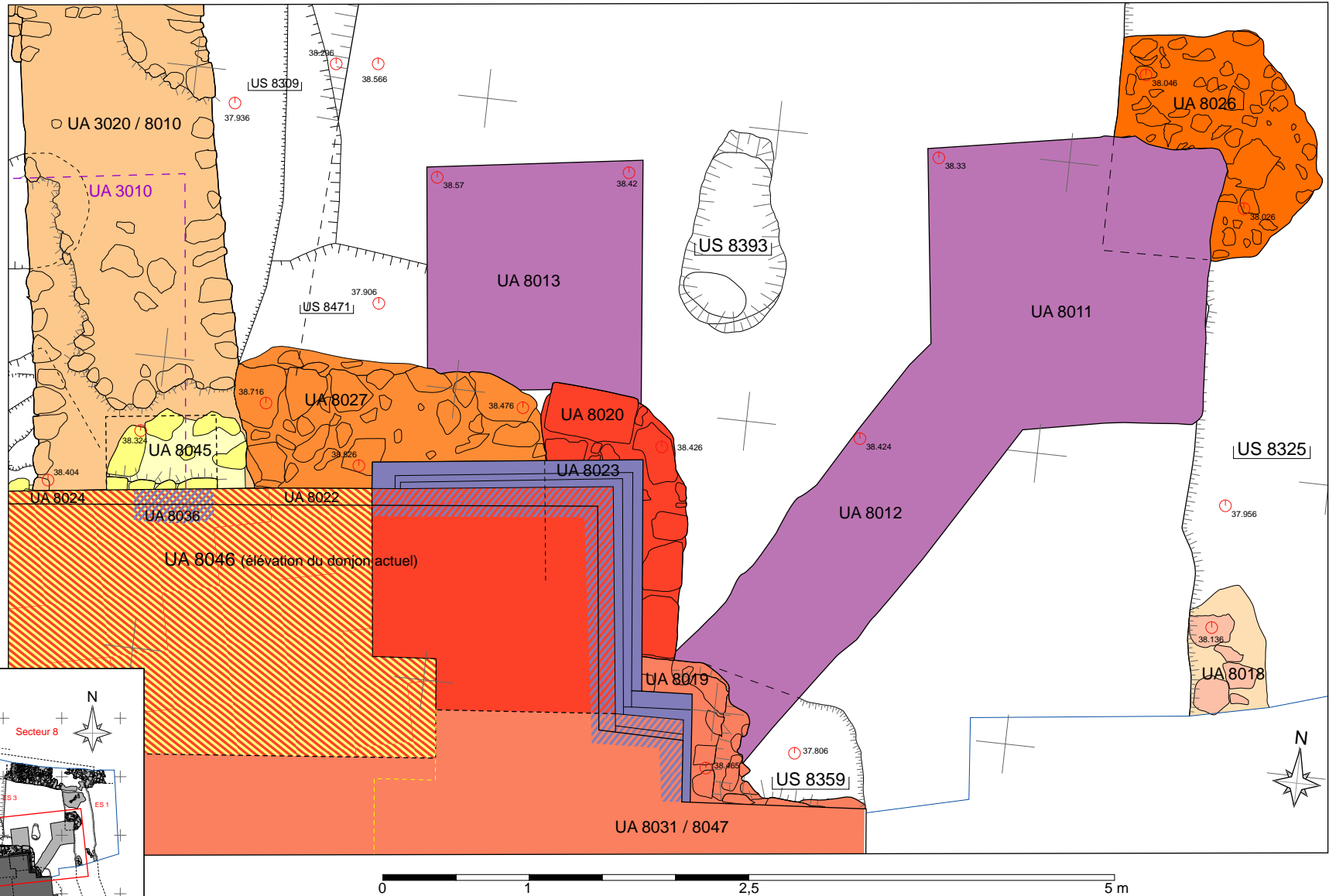


C - ES 3, fondations UA 8020, vue depuis le nord-est (F. Mandon)



[ES 3] Clichés de l'angle nord-est du donjon		PONS	
Autorisation N° : 2009 - 132		Charente-Maritime (17)	
Site	N° : 17 283 0039	Clichés : F. Mandon	Le Château PI. 64

-  Première *turris* (Xe - XIe s.)
-  Structures annexes à la 1e *turris* (XIe - XIIe s.)
-  Structure antérieure au donjon actuel (XIe - XIIe s.)
-  Structures antérieures à la chemise (XIe - XIIe s.)
-  Chemise intérieure (XIe - XIIe s.)
-  Donjon actuel, 1e état (XIIe s.)
-  Donjon actuel, 2e état (XIIe - début XIIIe s.)
-  Reprises indéterminées (XVIIIe - milieu XIXe s.)
-  Piles d'escalier (1884)
-  Altitude en mètres NGF



[ES 3] Zone sud, plan (1/40)		PONS Charente-Maritime (17)	
Autorisation N° : 2009 - 132	Topographie : R. Bernard, C. Gay, F. Mandon, P. Réjou-Méchain		
Site N° : 17 283 0039	Relevés : équipe de fouille / DAO : C. Dufau, F. Mandon		
			Le Château PI. 65



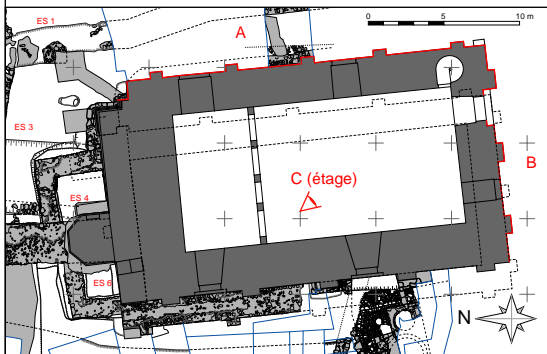
A - vue d'ensemble du mur est du donjon (F. Mandon)



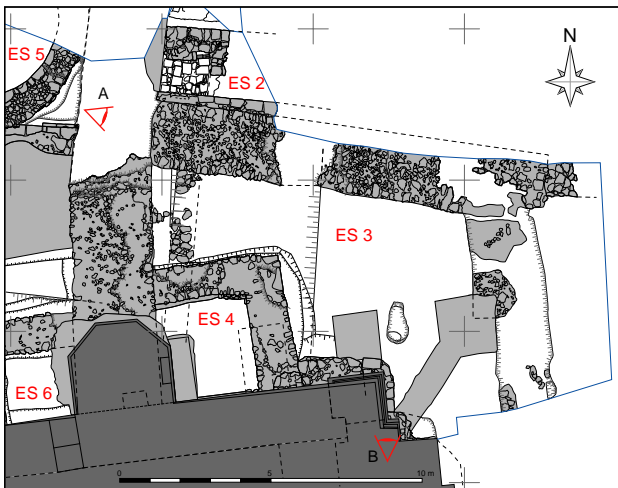
B - vue d'ensemble du mur sud du donjon, depuis le sud-ouest (photomontage, F. Mandon)



C - vue de la grande salle à l'étage du donjon, vers le sud-est (F. Mandon)



Clichés du donjon		PONS	
Autorisation N° : 2009 - 132		Charente-Maritime (17)	
Site	N° : 17 283 0039	Clichés : F. Mandon	Le Château PI. 66



A - vue de l'ES 3, depuis l'ouest
(F. Mandon).
L'enceinte castrale, en partie récupérée, est au 1^e plan. A gauche, le mur
nord de la chemise, UA 8005



B - vue d'ensemble des ES 1, 3 et 4, depuis le sud (F. Mandon). En limite nord de la fouille, le mur nord de la chemise UA 8005.
On distingue la tranchée de récupération du mur Est, UA 8018, avec le décrochement de sa limite ouest, recoupé par la pile UA 8011 datant de 1884










[ES 3] Clichés de la chemise intérieure


Autorisation N° : 2009 - 132
Site N° : 17 283 0039

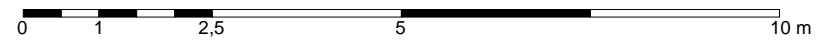
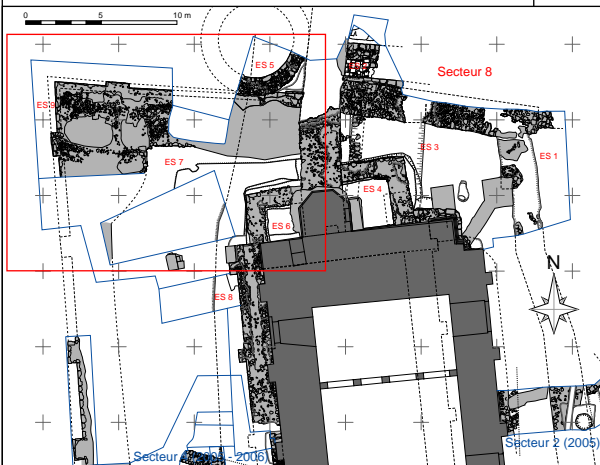
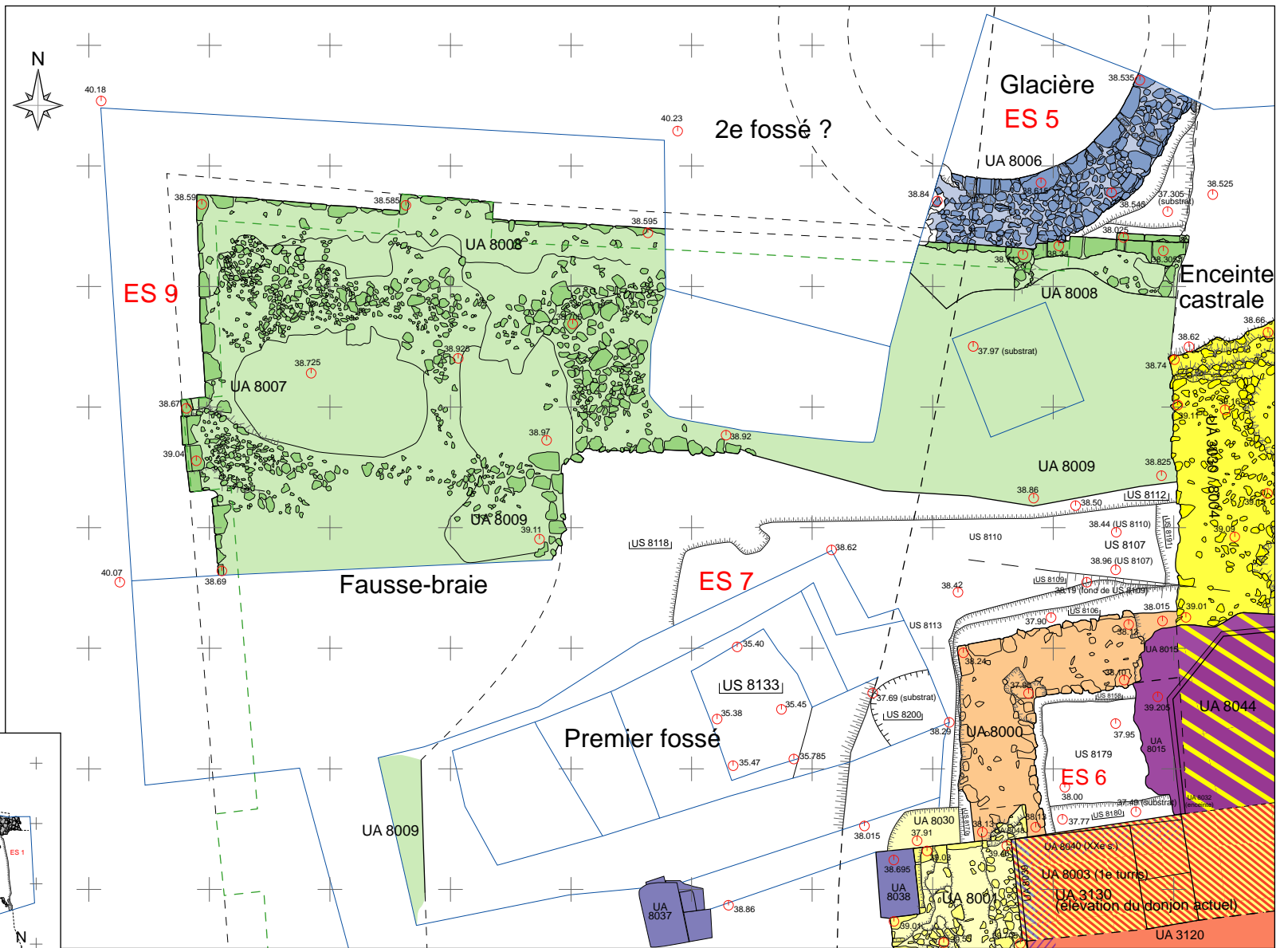
Clichés : F. Mandon

PONS
Charente-Maritime (17)

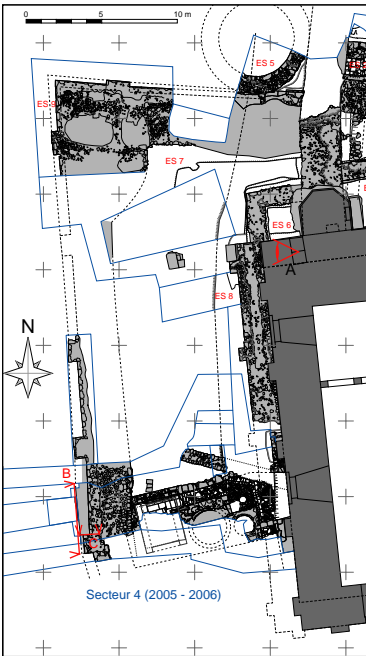
Le Château **PI. 67**

-  Première *turris* (Xe - XIe s.)
-  Enceinte castrale (Xe - XIe s.)
-  Structure annexe à la 1e *turris* (XIe - XIIe s.)
-  Donjon actuel, 1e et 2e états (XIIe - début XIIIe s.)
-  Fausse-braie (XIIIe - XVIe s.)
-  Adjonctions modernes (XVIIe s.)
-  Reprises indéterminées (XVIIIe - milieu XIXe s.)
-  Reprises (1e moitié XIXe s.)
-  Restaurations du donjon (début XXe s.)

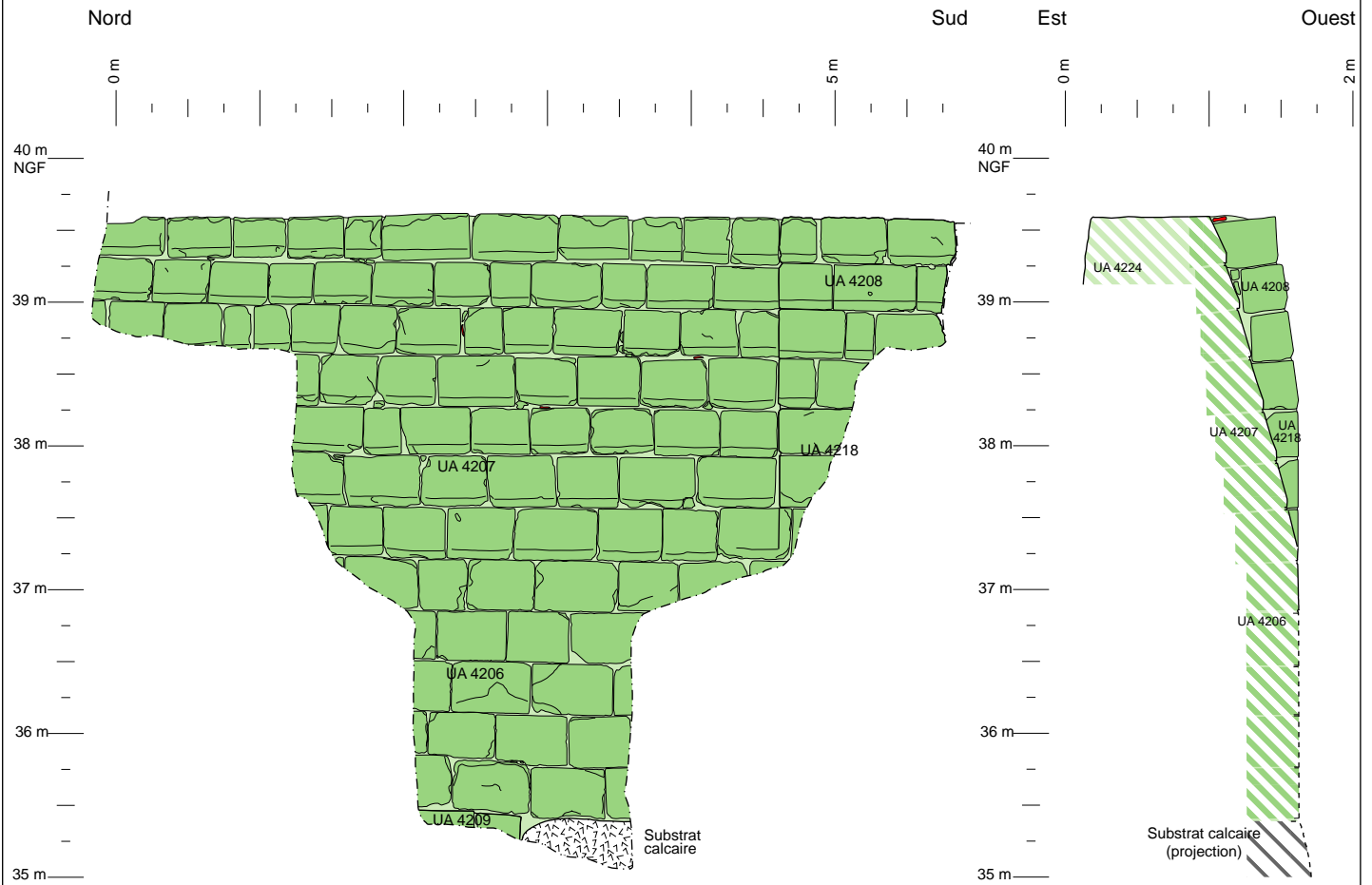
— Limites de fouille / de relevé
 Altitude en mètres NGF



[ES 5 à 7] Plan d'ensemble de la fausse-braie (1/100)		PONS Charente-Maritime (17)	
Autorisation N° : 2009 - 132	Topographie : R. Bernard, C. Gay, F. Mandon, P. Réjou-Méchain		Le Château PI. 68
Site N° : 17 283 0039	Relevés : équipe de fouille / DAO : C. Dufau, F. Mandon		







A - vue d'ensemble de la fausse-braie, depuis l'est (F. Mandon)



B - élévation ouest du mur de soutènement ouest de la fausse-braie (relevé de 2006, 1/50)

C - profil du mur de soutènement ouest de la fausse-braie et élévation du contrefort (relevé de 2006, 1/50)

-  Fausse-braie (XIIIe - XVIe s., élévation / coupe)
-  Limites de décapage / de paliers
-  Substrat calcaire (vue frontale / coupe)
-  Tracés restitués

[Secteur 4] Fausse-braie, élévation ouest et profil (1/50)		PONS
Autorisation N° : 2009 - 132		Charente-Maritime (17)
Site N° : 17 283 0039		Le Château PI. 69
Topographie : R. Bernard, C. Gay, F. Mandon, P. Réjou-Méchain		
Relevé (campagne de 2006) : F. Mandon / DAO : F. Mandon		



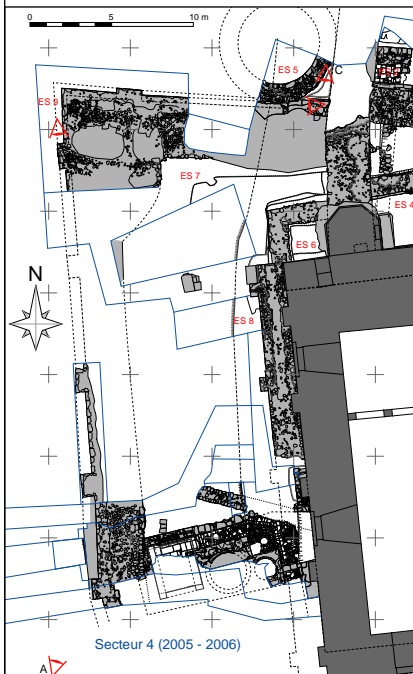
A - [secteur 4] vue d'ensemble du mur de soutènement, depuis le sud-ouest, après travaux (août 2010, F. Mandon)



B - [ES 7] cliché du contrefort nord de l'UA 8007, depuis le nord (F. Mandon)



C - [ES 7] cliché de l'extrémité est de l'UA 8008, depuis l'est (F. Mandon). La bordure ouest du contrefort correspond au ressaut en bas à droite



D - [ES 5] vue en élévation de l'extrémité est de l'UA 8008 (F. Mandon). L'assise inférieure en ressaut repose sur le substrat, recoupé par la tranchée de fondation de la glacière moderne. L'assise supérieure correspond à l'amorce du contrefort

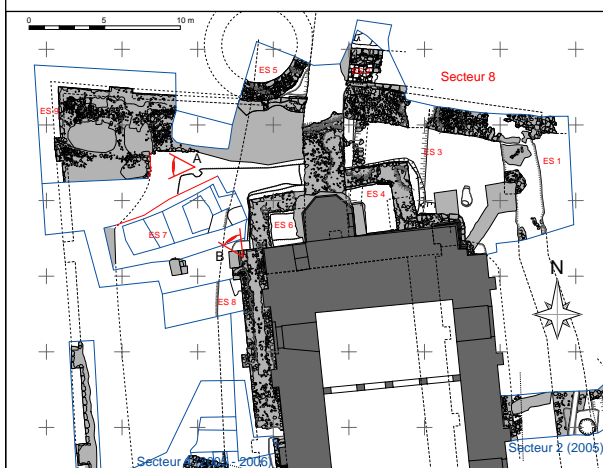
[ES 5, 7] Clichés de la fausse-braie		PONS	
Autorisation N° : 2009 - 132		Charente-Maritime (17)	
Site N° : 17 283 0039		Le Château PI. 70	
		Clichés : F. Mandon	



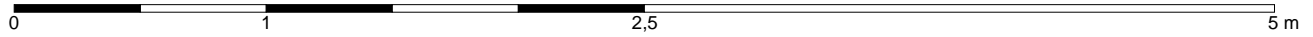
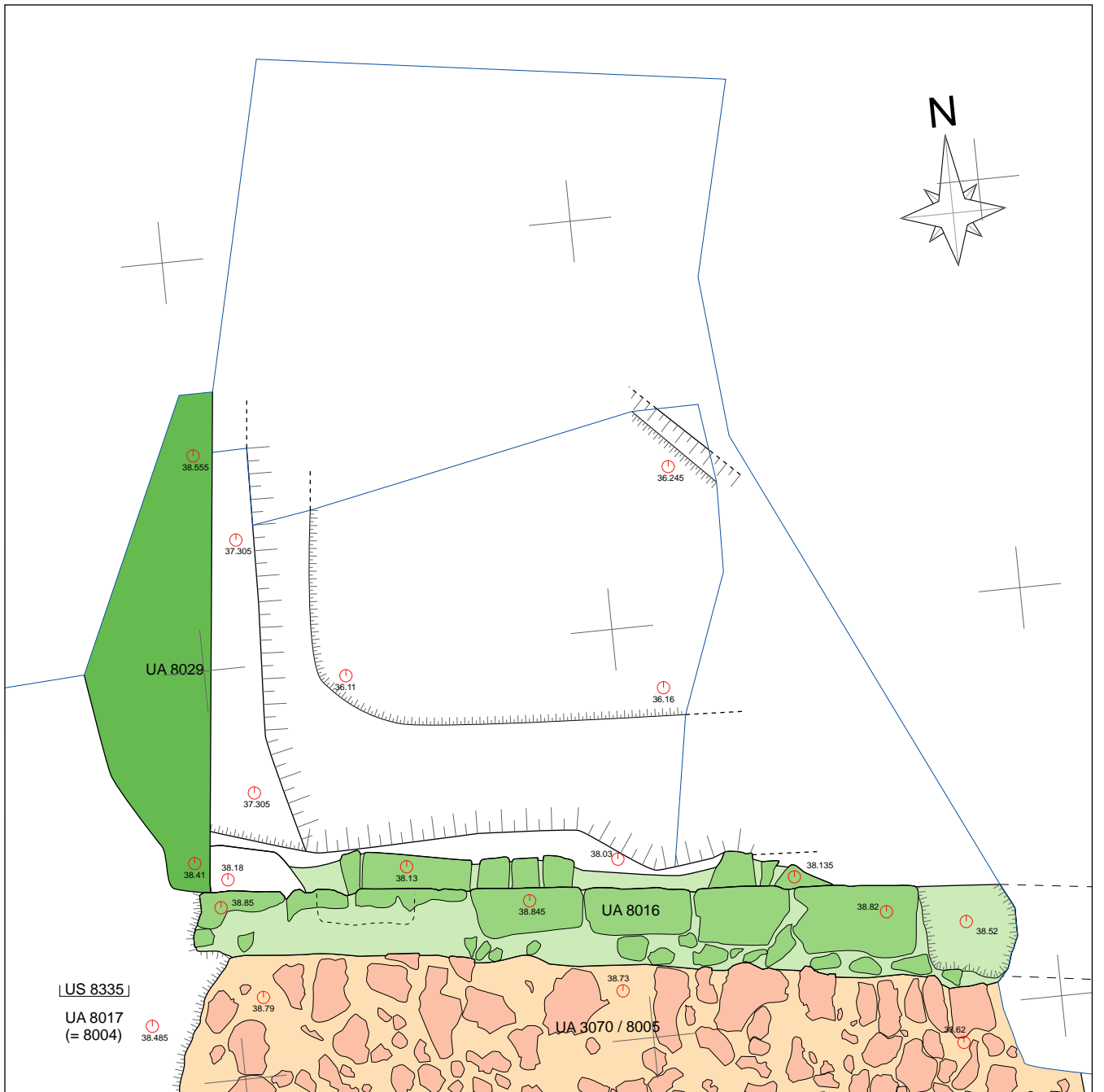
A - ES 7, vue du parement interne de la fausse-braie, UA 8009, depuis l'est (F. Mandon)



B - ES 7, vue du comblement du fossé, coupe nord, depuis le sud-est (A. Champagne)

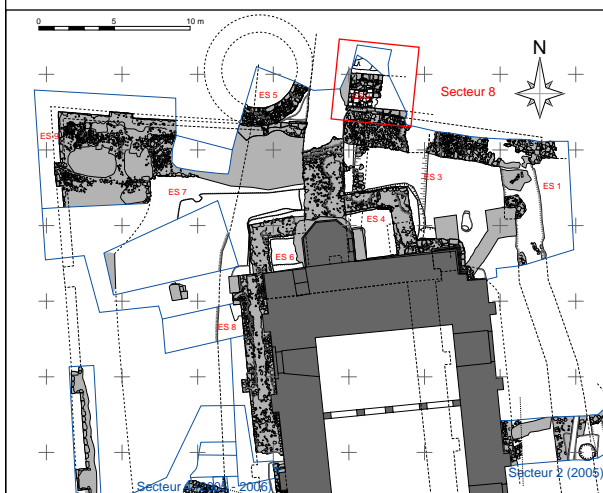


[ES 7] Clichés du parement interne de la fausse-braie et du comblement du fossé		PONS	
Autorisation N° : 2009 - 132		Charente-Maritime (17)	
Site	N° : 17 283 0039	Le Château	PI. 71



- Chemise intérieure (XIe - XIIe s.)
- Parementage de la chemise (XIIe - XVIe s.)
- Reprise en sous-œuvre de l'enceinte castrale (XIIIe - XVIIe s.)

- Limites de fouille / de relevé
- Altitude en mètres NGF



[ES 2] Plan de la cave US 8426 (1/30)		PONS	
Autorisation N° : 2009 - 132		Charente-Maritime (17)	
Site N° : 17 283 0039		Le Château PI. 72	
Topographie : R. Bernard, C. Gay, F. Mandon, P. Réjou-Méchain		Relevés : équipe de fouille / DAO : C. Dufau, F. Mandon	

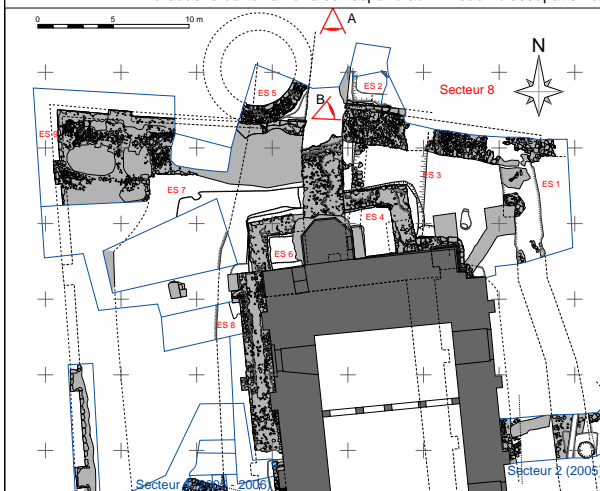


A - vue d'ensemble de l'ES 2 (après fouille) et de l'ES 5, depuis le nord (F. Mandon)









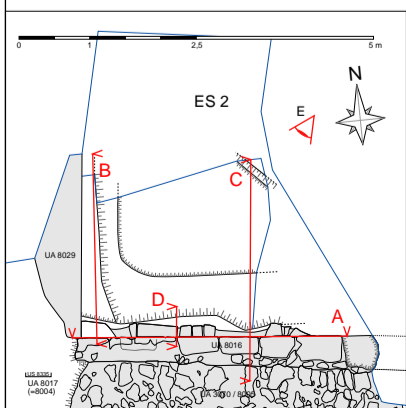

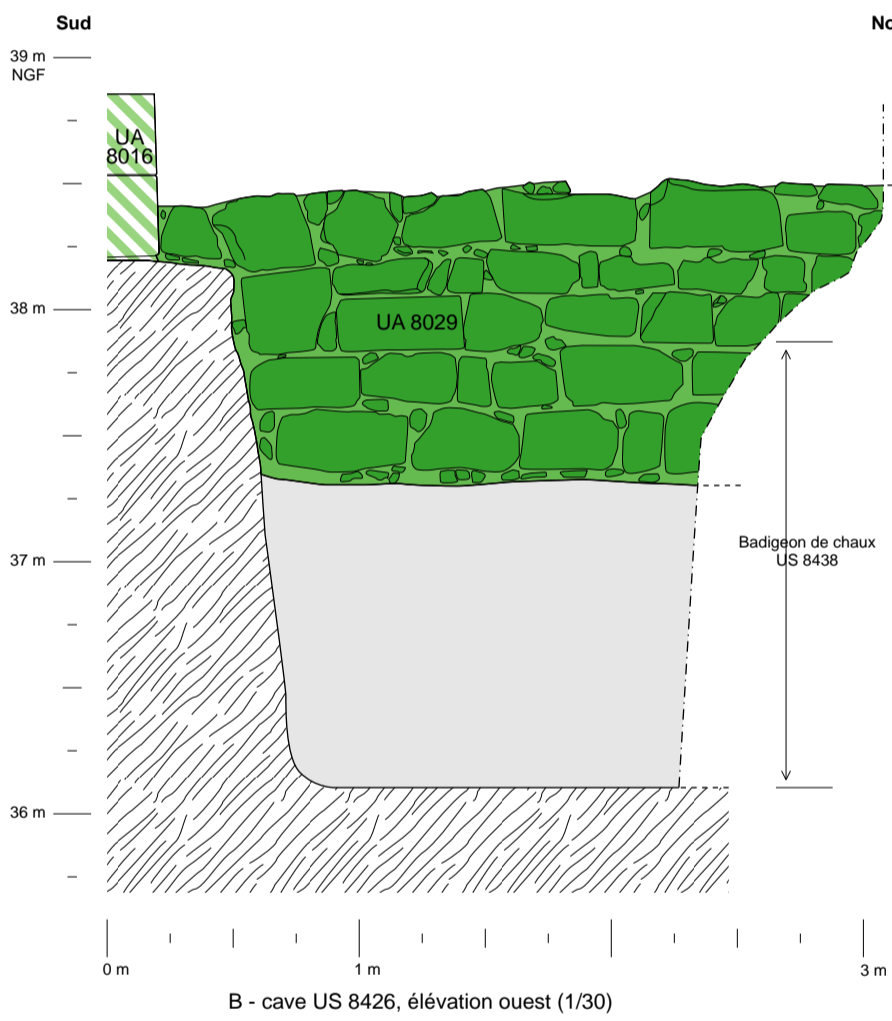
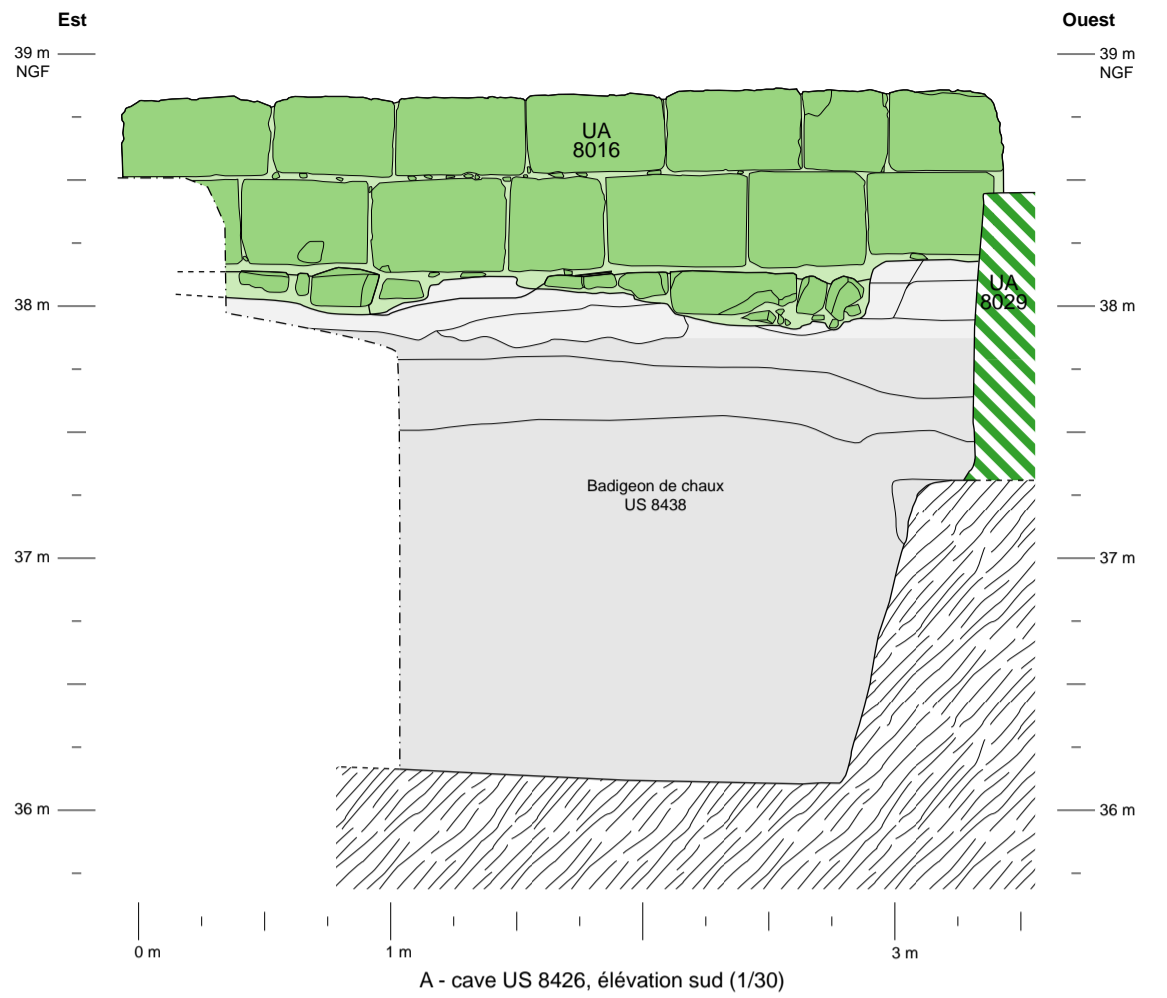
B - jonction des UA 8016, 8005 et 8029, vue depuis le sud-ouest (F. Mandon).

La couche de terre noire correspond aux niveaux d'occupation antiques et haut médiévaux, épargnés entre les fondations de la chemise et de l'enceinte (récupérée)



[ES 2] Clichés d'ensemble du secteur et des maçonneries de la cave		PONS	
Autorisation N° : 2009 - 132		Charente-Maritime (17)	
Site N° : 17 283 0039		Le Château	
Topographie : R. Bernard, C. Gay, F. Mandon, P. Réjou-Méchain		PI. 73	
Clichés : F. Mandon			

-  Chemise intérieure (XIe - XIIe s.)
-  Parementage de la chemise (XIIe - XVIe s.)
-  Reprise en sous-œuvre de l'enceinte castrale (XIIIe - XVIIe s.)
-  Paroi rocheuse (brute / enduite)
-  Substrat calcaire (en coupe)
-  Limites de fouille / de relevé



E - vue d'ensemble de la cave US 8426, depuis le nord-est (F. Mandon)



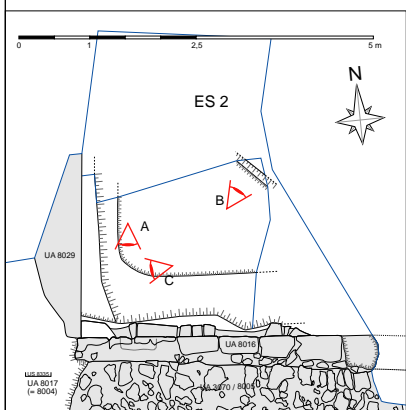
B - ES 2, vue de la remontée du substrat calcaire, dans l'angle nord-est du sondage, depuis le sud-ouest (A. Champagne)



A - ES 2, vue en élévation de l'UA 8016, depuis le nord (F. Mandon)



C - ES 2, vue en élévation de l'UA 8029, depuis l'est (F. Mandon)



[ES 2] Clichés des maçonneries de la cave US 4326

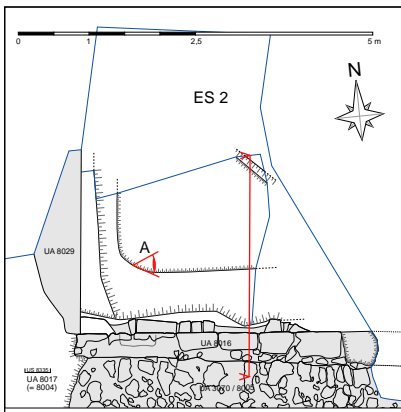
Autorisation N° : 2009 - 132

Site N° : 17 283 0039

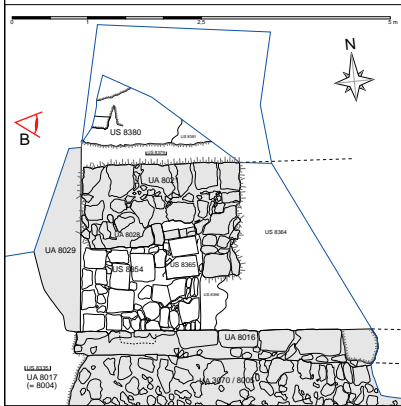
Clichés : A. Champagne, F. Mandon

PONS
Charente-Maritime (17)

Le Château **PI. 75**



A - vue d'ensemble du comblement de la cave US 4326, coupe est (F. Mandon)



B - cliché du mortier de pose US 8380 et des négatifs de dalles, vue depuis l'ouest (A. Champagne).
A droite, le sol est recoupé par la tranchée de fondation du mur UA 8021

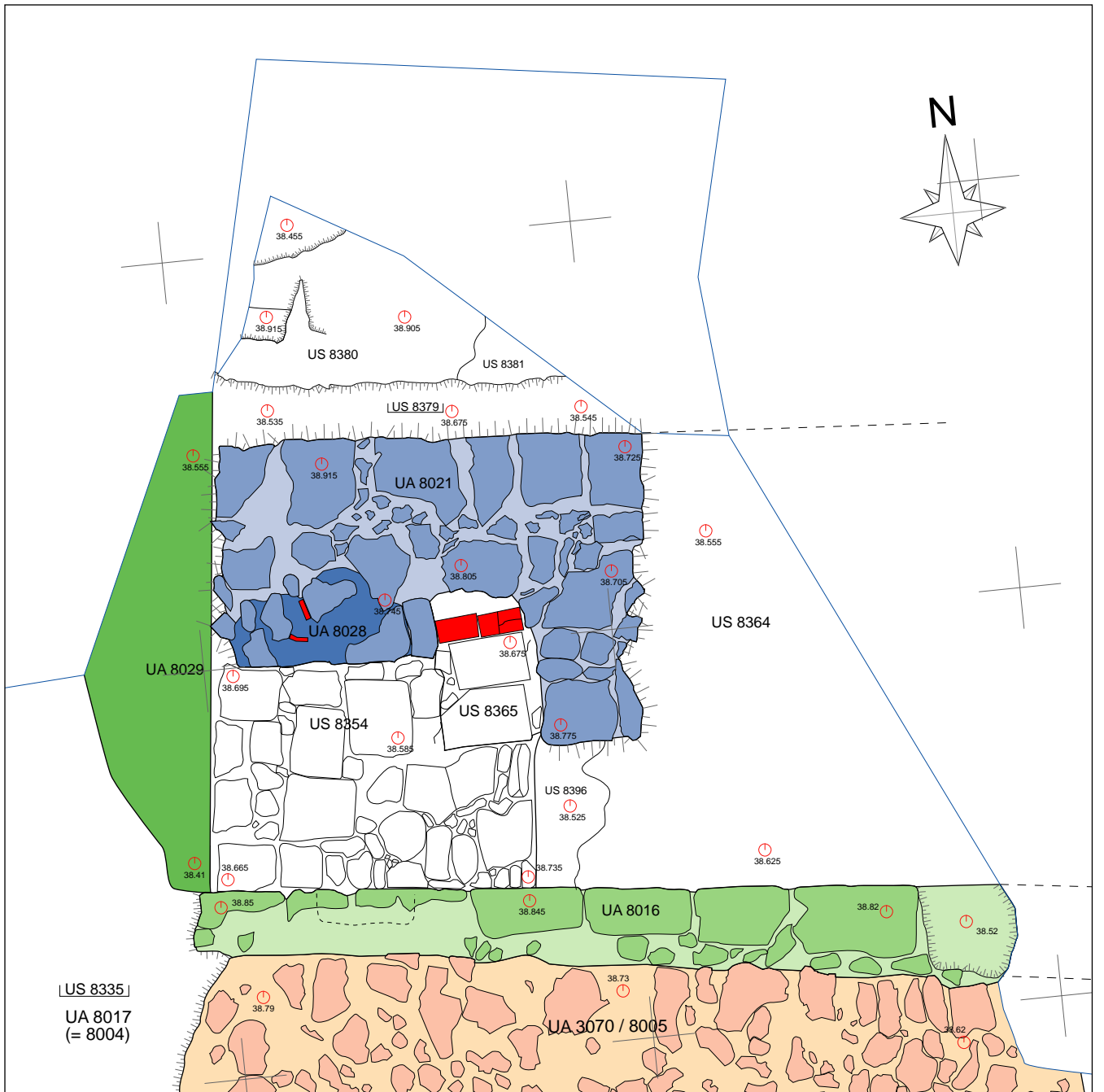
[ES 2] Clichés du comblement de la cave et du sol US 8380

Autorisation N° : 2009 - 132
Site N° : 17 283 0039









Clichés : A. Champagne, F. Mandon

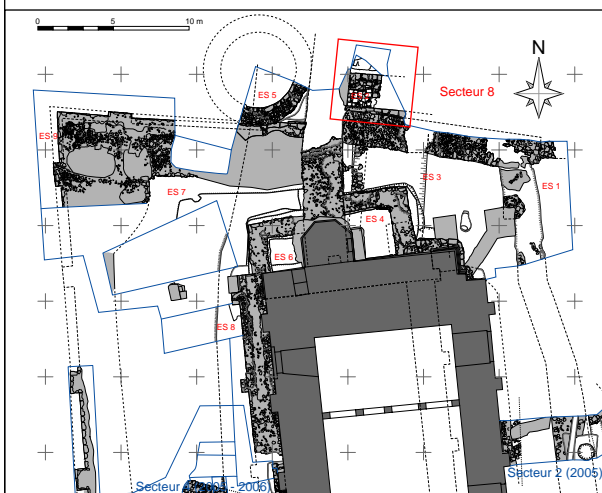
PONS
Charente-Maritime (17)

Le Château **PI. 76**



0 1 2,5 5 m

-  Chemise intérieure (XIe - XIIe s.)
-  Parementage de la chemise (XIIe - XVIe s.)
-  Reprise en sous-œuvre de l'enceinte castrale (XIIIe - XVIIe s.)
-  Maçonnerie moderne (XVIIe - XVIIIe s.)
-  Reprise moderne (XVIIe - XVIIIe s.)
-  Terres cuites
-  Limites de fouille / de relevé
-  Altitude en mètres NGF



[ES 2] Plan des structures modernes (1/30)

Autorisation N° : 2009 - 132
Site N° : 17 283 0039

Topographie : R. Bernard, C. Gay, F. Mandon, P. Réjou-Méchain
Relevés : J. Faucon, V. Stenou, R. Berger, A. Bessus /
DAO : C. Dufau, F. Mandon

PONS
Charente-Maritime (17)

Le Château **PI 77**



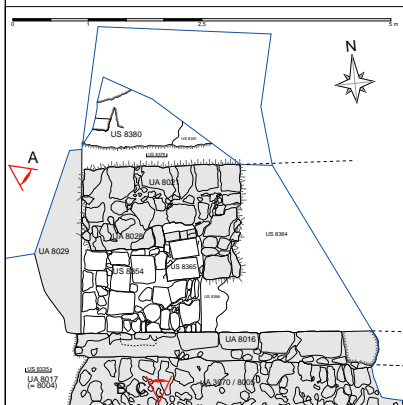
A - mur UA 8021 et dallage US 8354, vue depuis le nord-ouest (A. Champagne)



B - ES 2, vue d'ensemble des structures modernes, depuis le sud (F. Mandon).
La reprise US 8365 du dallage US 8354 est nettement visible sur ce cliché



C - US 8331, depuis le sud (A. Champagne).
Le niveau scelle le remblai recouvrant le bâtiment moderne de l'ES 2. Il recouvre au sud le parementage de la chemise mais prend appui sur la maçonnerie médiévale (récupérée). Il prend appui à l'ouest sur l'enceinte castrale (récupérée)



[ES 2] Clichés des structures modernes		PONS	
Autorisation N° : 2009 - 132		Charente-Maritime (17)	
Site	N° : 17 283 0039	Topographie : R. Bernard, C. Gay, F. Mandon, P. Réjou-Méchain	Le Château
		Clichés : A. Champagne, F. Mandon	
			PI. 78

A - vue d'ensemble de la glacière
UA 8006, depuis le sud
(F. Mandon)

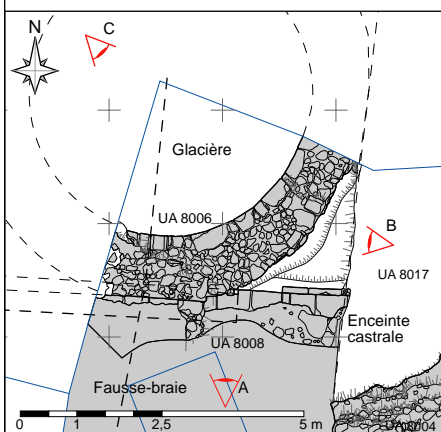


B - cliché de la tranchée de fondation
US 8167, vue depuis l'est
(A. Champagne).

En partie haute, la tranchée occupe tout l'espace
délimité par l'enceinte castrale et la fausse-braie.
Elle se réduit à quelques centimètres en partie basse



C - élévation intérieure de la glacière,
vue depuis le nord-ouest
(F. Mandon)



[ES 5] Clichés de la glacière

Autorisation N° : 2009 - 132
Site N° : 17 283 0039

Clichés : A. Champagne, F. Mandon

PONS
Charente-Maritime (17)

Le Château **PI. 79**



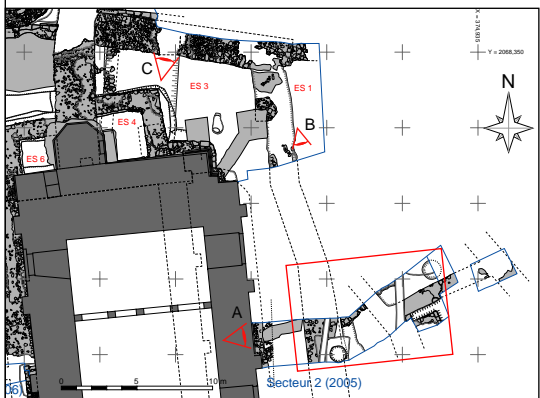
A - secteur 2, vue du logis seigneurial et maçonneries associées, depuis l'ouest (fouille de 2005, A. Champagne)



B - ES 1, vue en coupe de l'US 8320, depuis le nord (F. Mandon)



C - ES 3, vue du comblement de la fosse recoupant la chemise intérieure, depuis le nord (A. Champagne)





A - ES 3, élévation de la reprise en sous-œuvre UA 8023, depuis l'est (F. Mandon)



B - ES 3 / 4, vue du trou de piquet US 3026, à travers l'UA 8010, depuis le nord (fouille de 2005, F. Mandon)



C - ES 3, vue du creusement US 8359 et d'une partie de son comblement US 8347, depuis l'est (C. Dufau)



D - ES 4, vue d'ensemble, avec le creusement US 8304, depuis le sud (F. Mandon)

[ES 3 et 4] Clichés des reprises et creusements
des XVIII^e - XIX^e siècles

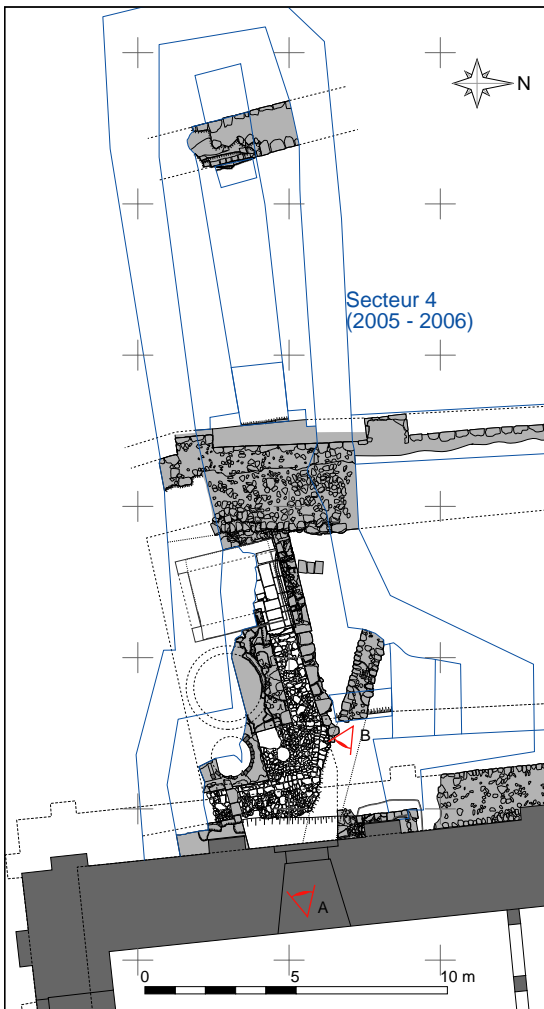
Autorisation N° : 2009 - 132

Site N° : 17 283 0039

Clichés : C. Dufau, F. Mandon

PONS
Charente-Maritime (17)

Le Château **PI. 81**



A - vue d'ensemble du secteur 4, depuis l'est (fouille de 2006, F. Mandon).

En partie basse : la cour des communs bordant les deux fours et les latrines. A droite, les différents murs destinés à retenir les remblais de la fausse-braie (le 1^e en rouge, le 2^e en noir). Au centre du cliché : le mur de soutènement de la fausse-braie. En partie haute : le 2^e fossé, limité par la contrescarpe



B - Secteur 4, vue d'ensemble de fondations ouest du donjon, depuis le nord-ouest (fouille de 2006, F. Mandon).

Les fondations UA 4233 ont été mises à nu par le décaissement lié à la construction des communs de l'époque moderne. A droite, la maçonnerie UA 4020 était destinée à servir aux contreforts. A gauche, le contrefort n'avait plus de base et reposait sur les remblais maintenus par le mur UA 4226.

Suite à la démolition des communs, les contreforts ont reçu de nouvelles bases : UA 4040 à droite et 8043 / 4239 à gauche (avec ses fondations UA 8033 / 4216)

[Secteur 4] Clichés de la fouille de 2006 et des communs modernes

Autorisation N° : 2009 - 132

Site N° : 17 283 0039

Clichés : F. Mandon

PONS
Charente-Maritime (17)

Le Château **PI. 82**

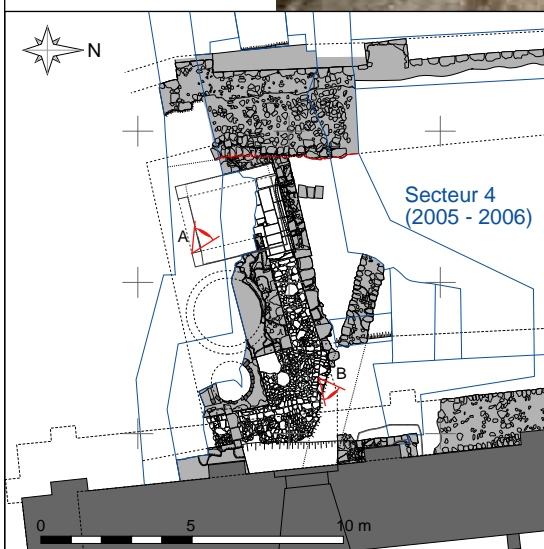


A - secteur 4, vue de la réfection du parement interne du mur de soutènement de la fausse-braie, depuis le sud-est (fouille de 2006, F. Mandon).

Le nouveau parement UA 4205 repose sur des niveaux de démolition recouvrant les vestiges des latrines de l'époque moderne



B - Secteur 4, vue des fondations UA 8033 / 4216 du contrefort central (fouille de 2006, F. Mandon). A droite, les restes du mur de soutènement UA 4226 destinés à maintenir les remblais de la fausse-braie (il ne possède qu'un parement du côté sud). Après sa démolition, le contrefort reçoit une nouvelle base : UA 8043 / 4239 (élévation) et 8033 / 4216 (fondations)



[Secteur 4] Clichés des reprises d'époque contemporaine (fouille de 2006)

Autorisation N° : 2009 - 132

Site N° : 17 283 0039

Clichés : F. Mandon

PONS
Charente-Maritime (17)

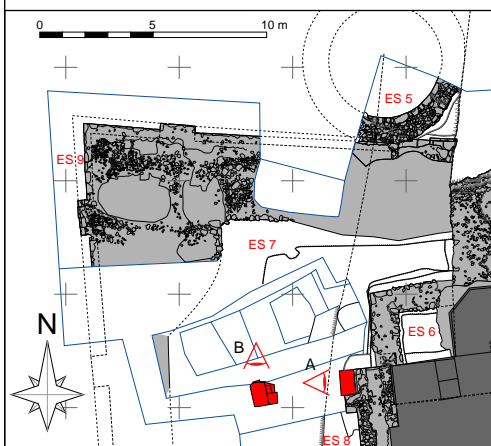
Le Château **PI. 83**



A - ES 7, vue des restes de mortier du pilier UA 8038, aménagé contre et à travers l'angle de la 1^e *turris* UA 8001, depuis l'ouest (F. Mandon)



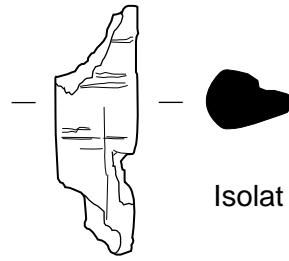
B - ES 7, vue des fondations du pilier UA 8037, depuis le nord (F. Mandon)



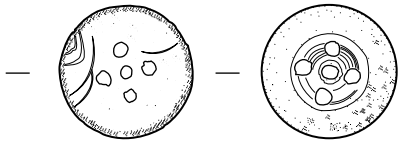
[ES 7] Clichés des piliers isolés		PONS	
Autorisation N° : 2009 - 132		Charente-Maritime (17)	
Site	N° : 17 283 0039	Clichés : F. Mandon	Le Château PI. 84



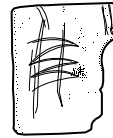
Isolat 8428-01



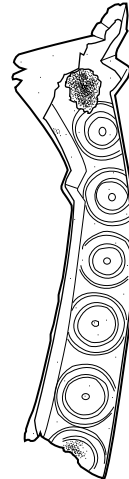
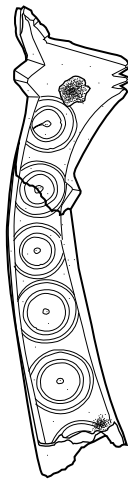
Isolat 8149-01



Isolat 8351-02



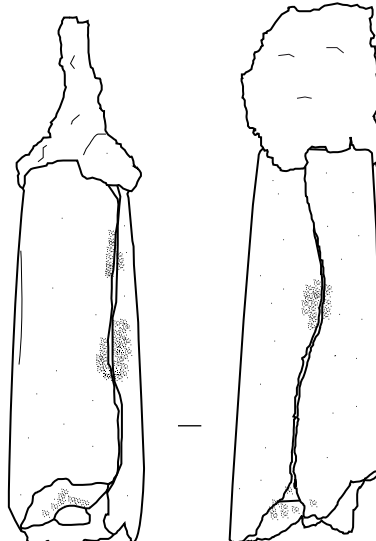
Isolat 8413-01




Isolat 8389-01



Isolat 8420-01



Isolat 8136-01



0 5 cm

Echelle 1/1

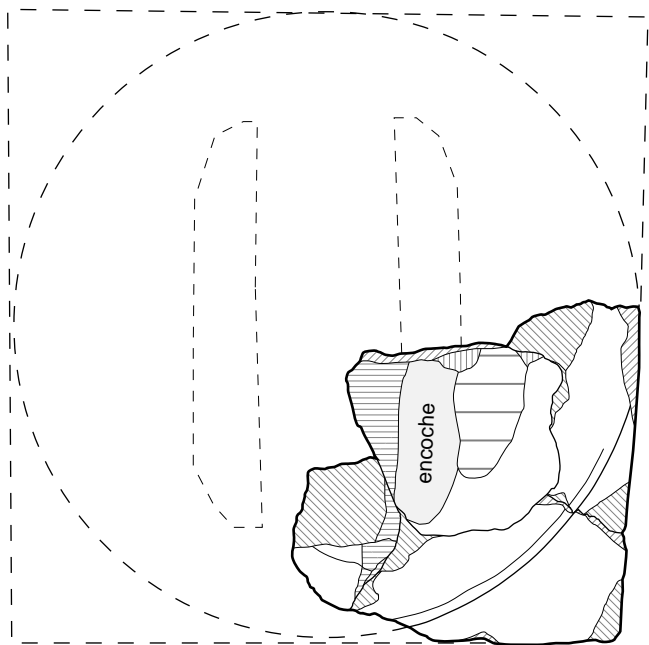
Éléments de tableterie de la campagne 2009

Autorisation N° : 2009 - 132
Site N° : 17 283 0039

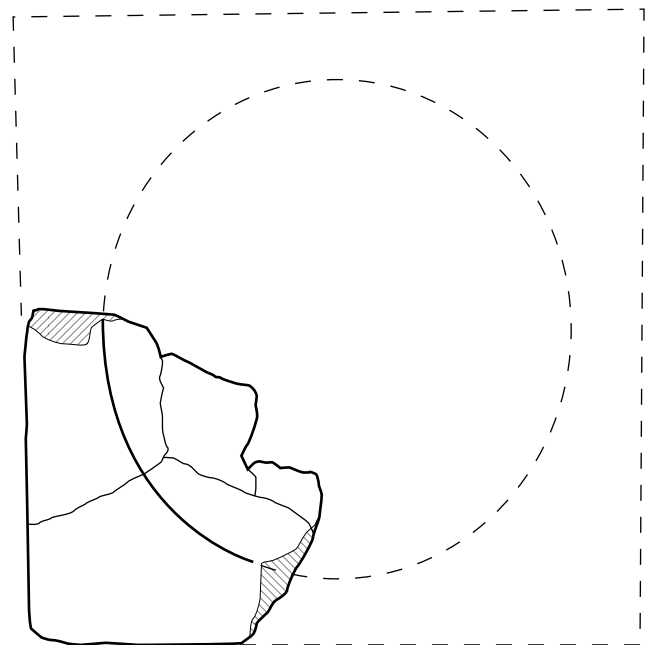
Dessin et DAO : C. Guérin
(Univ. Pau et des Pays de l'Adour)

PONS
Charente-Maritime (17)

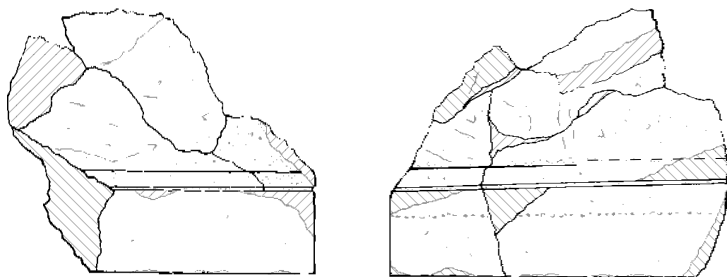
Le Château **PI. 85**





Vue de dessous

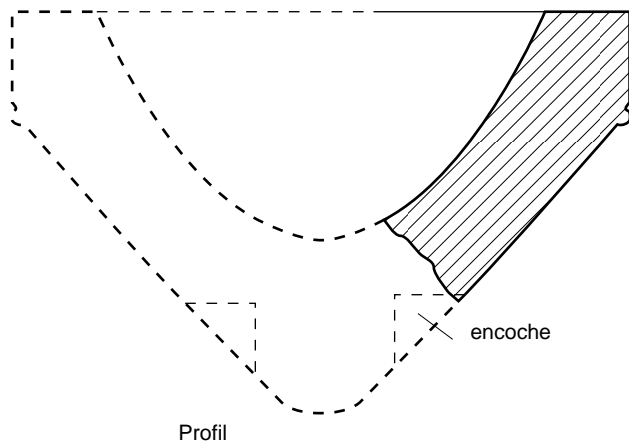


Vue de dessus




Vues latérales

 cassures
 tracé restitué



Profil





 Echelle 1/8

Lapidaire, bloc 8403-02

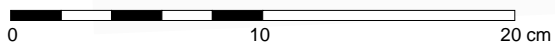
Autorisation N° : 2009 - 132
 Site N° : 17 283 0039

Dessin et DAO : C. Dufau, F. Mandon / Cliché : F. Mandon

PONS
 Charente-Maritime (17)
 Le Château **PI. 86**



Isolat 8010-01



Echelle 1/3



Isolat 8320-01



Echelle 1/1

Lapidaire, 8010-01 et 8320-01

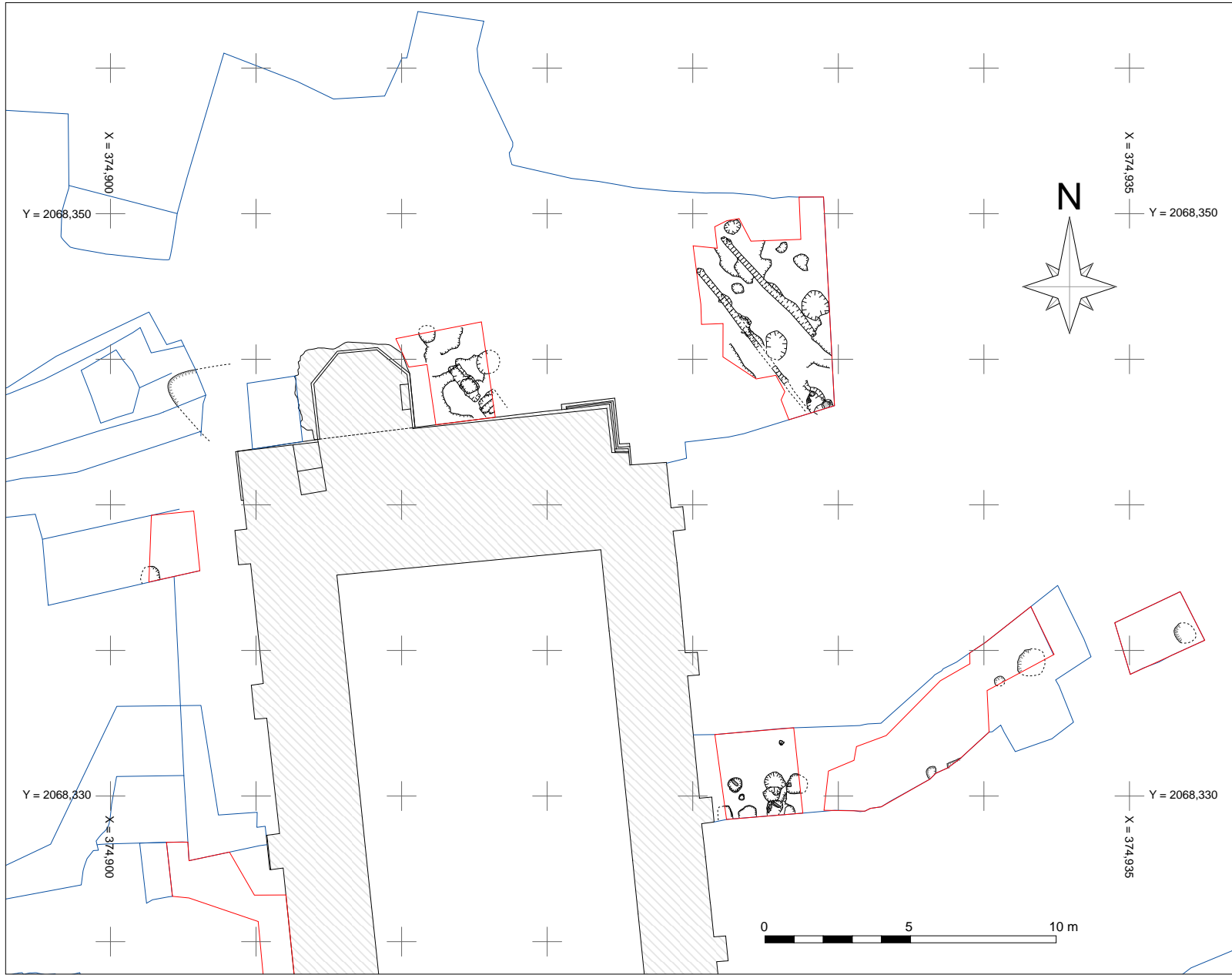
Autorisation N° : 2009 - 132

Site N° : 17 283 0039

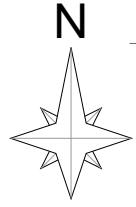
DAO et clichés : F. Mandon

PONS
Charente-Maritime (17)

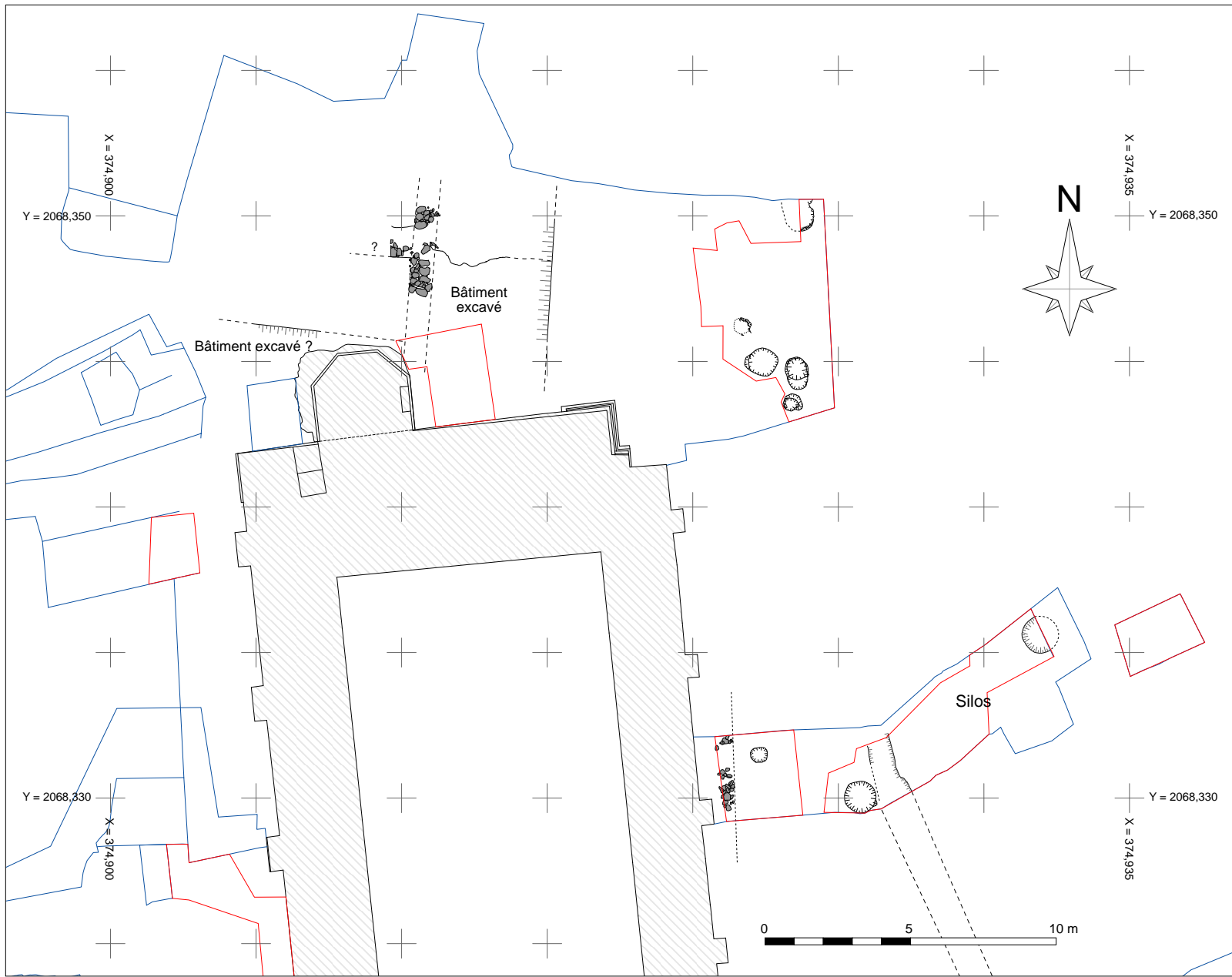
Le Château **PI. 87**







- Limites de décapage / paliers
- Limites de fouille complète / substrat atteint
- Emprise du donjon actuel







Occupation protohistorique et antique (IIe siècle av. J.-C. et post., 1/200)		PONS Charente-Maritime (17)
Autorisation N° : 2009 - 132	Topographie : R. Bernard, C. Gay, F. Mandon, P. Réjou-Méchain	
Site N° : 17 283 0039	Relevés : équipes de fouille / DAO : C. Dufau, F. Mandon	Le Château Pl. 88

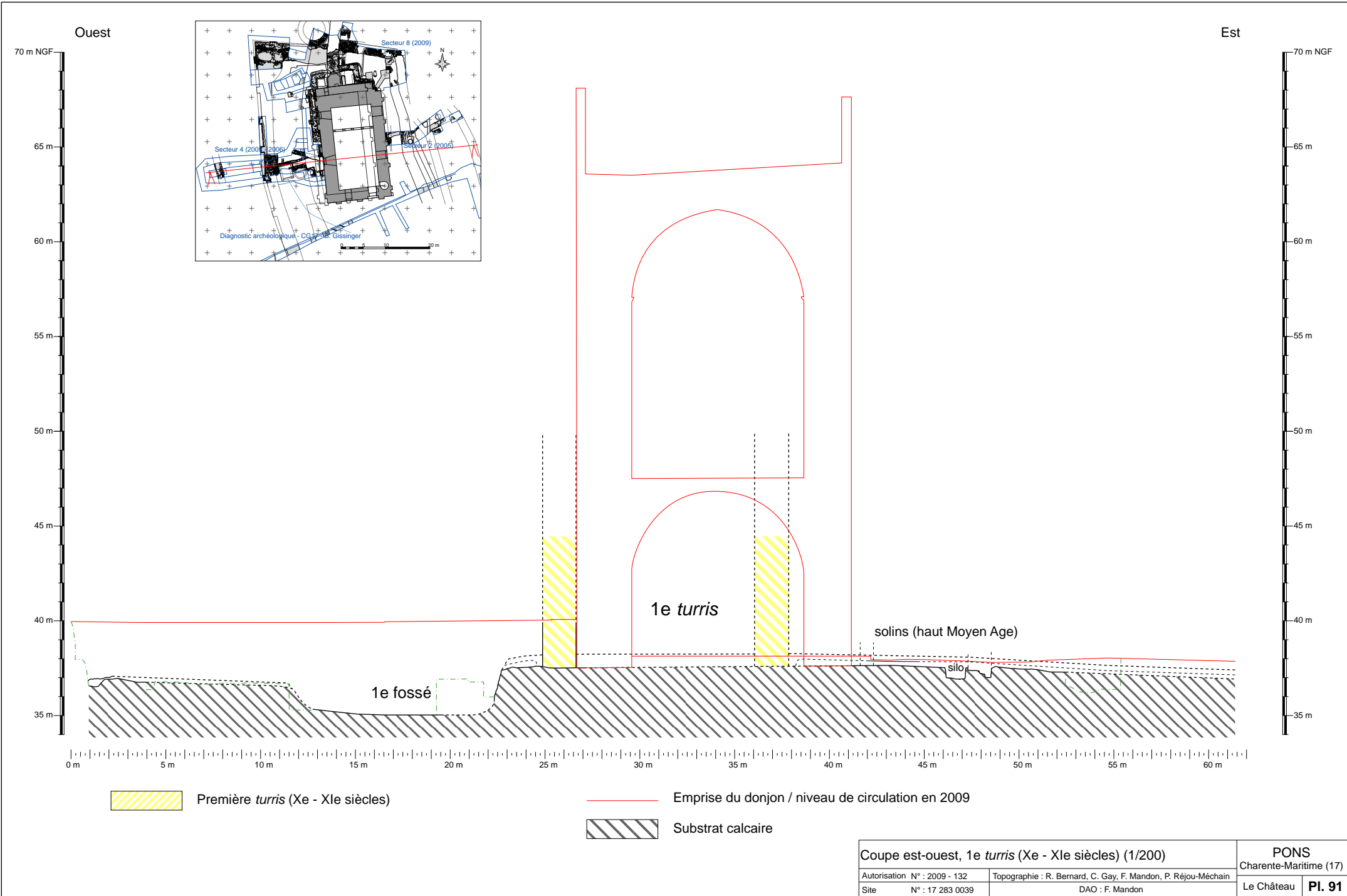


-  Solins
-  Limites de décapage / paliers
-  Limites de fouille complète / substrat atteint
-  Emprise du donjon actuel

Occupation du haut Moyen Age (IXe - Xe siècles ?, 1/200)		PONS Charente-Maritime (17)	
Autorisation N° : 2009 - 132	Topographie : R. Bernard, C. Gay, F. Mandon, P. Réjou-Méchain		Le Château
Site N° : 17 283 0039	Relevés : équipes de fouille / DAO : C. Dufau, F. Mandon		Pl. 89



-  Première *turre* (Xe - XIe siècles)
-  Enceinte castrale (Xe - XIe siècles)
-  Limites de décapage / paliers
-  Emprise du donjon actuel

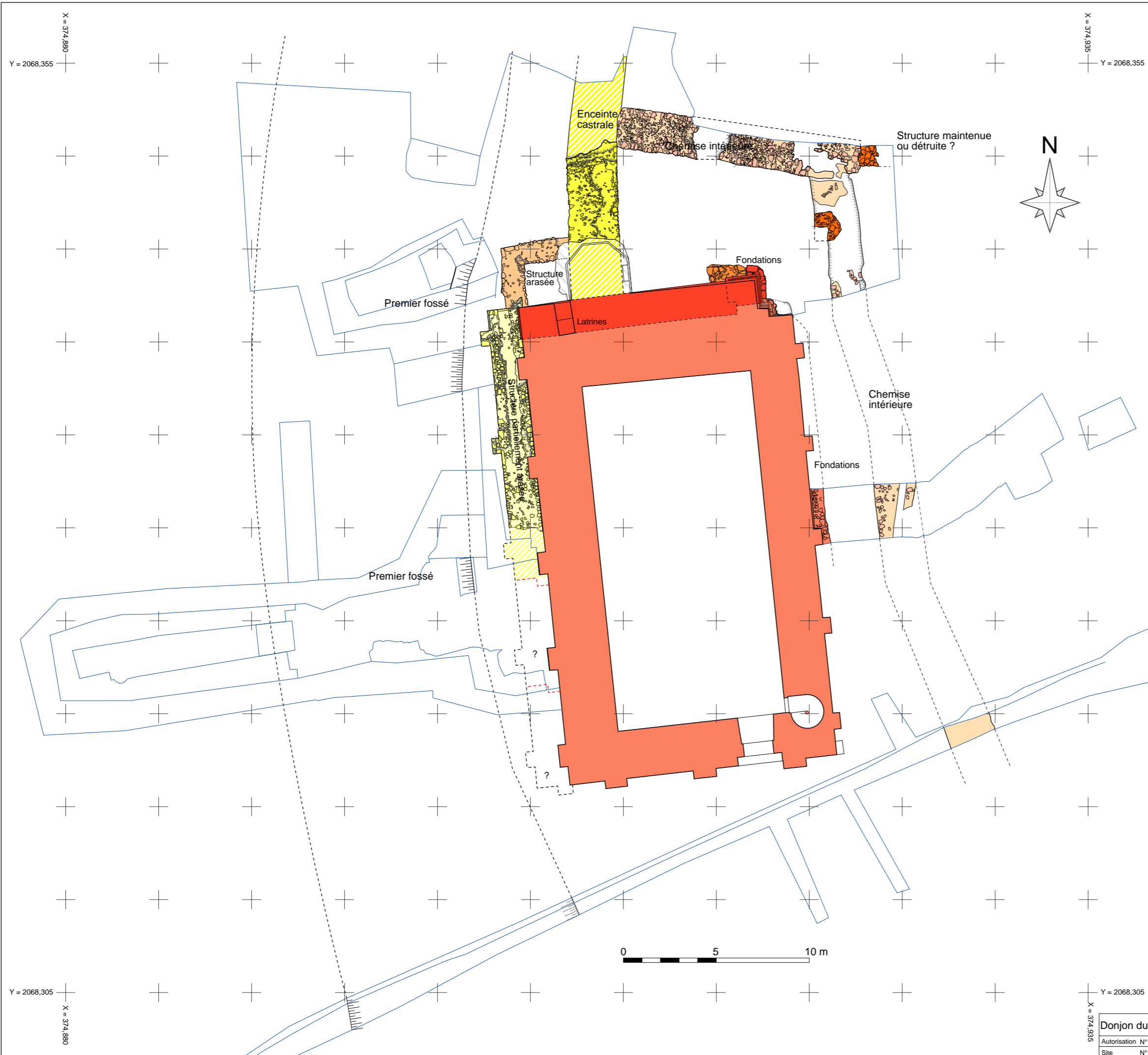




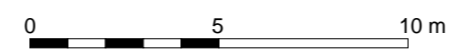
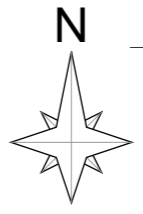
- Première *turris* (Xe - XIe siècles)
- Enceinte castrale (Xe - XIe siècles)
- Structures annexes de la première *turris* (XIe - XIIe s.)
- Structures antérieures à l'actuel donjon (XIe - XIIe s.)
- Structures antérieures à la chemise (XIe - XIIe s.)
- Limites de décapage / paliers
- Emprise du donjon actuel




- Première *turris* (Xe - XIe siècles)
- Enceinte castrale (Xe - XIe siècles)
- Structures annexes de la première *turris* (XIe - XIIe s.)
- Structures antérieures à l'actuel donjon (XIe - XIIe s.)
- Structures antérieures à la chemise (XIe - XIIe s.)
- Chemise intérieure (XIe - XIIIe s.)
- Actuel donjon, 1e état (XIIe s.)
- Limites de décapage / paliers
- Emprise du donjon actuel

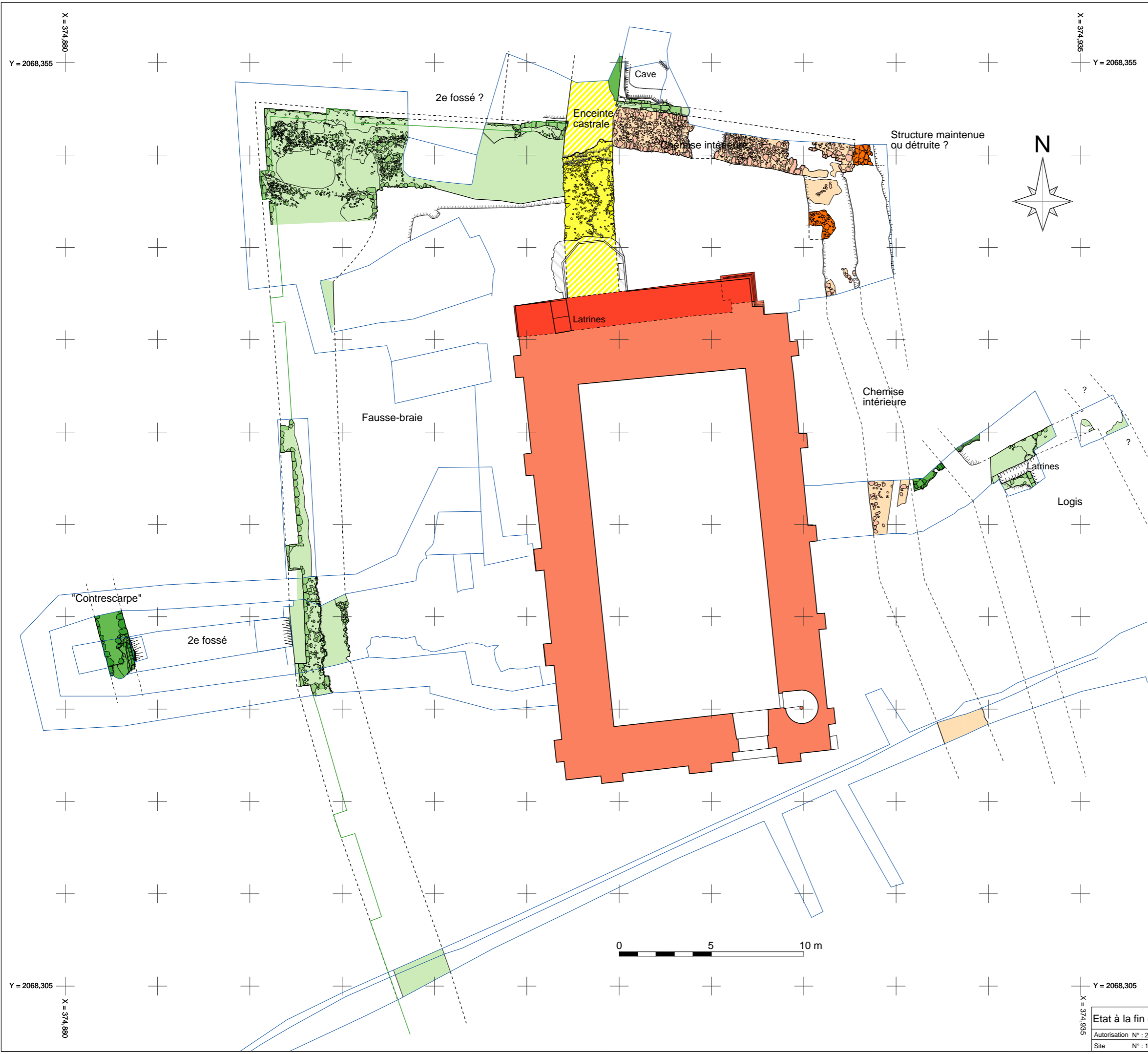


- Première *turris* (Xe - XIe siècles)
- Enceinte castrale (Xe - XIe siècles)
- Structures annexes de la première *turris* (XIe - XIIe s.)
- Structures antérieures à l'actuel donjon (XIe - XIIe s.)
- Structures antérieures à la chemise (XIe - XIIe s.)
- Chemise intérieure (XIe - XIIIe s.)
- Actuel donjon, 1e état (XIIe s.)
- Actuel donjon, 2e état (XIIe - début XIIIe s.)
- Limites de décapage / paliers
- Emprise du donjon actuel

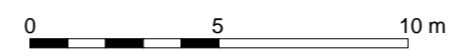
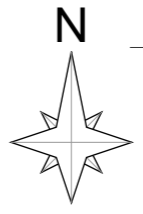




Coupe est-ouest, 2e donjon (XIIe - début XIIIe siècles) (1/200)		PONS Charente-Maritime (17)	
Autorisation N° : 2009 - 132	Topographie : R. Bernard, C. Gay, F. Mandon, P. Réjou-Méchain		Le Château
Site N° : 17 283 0039	DAO : F. Mandon		PI. 95

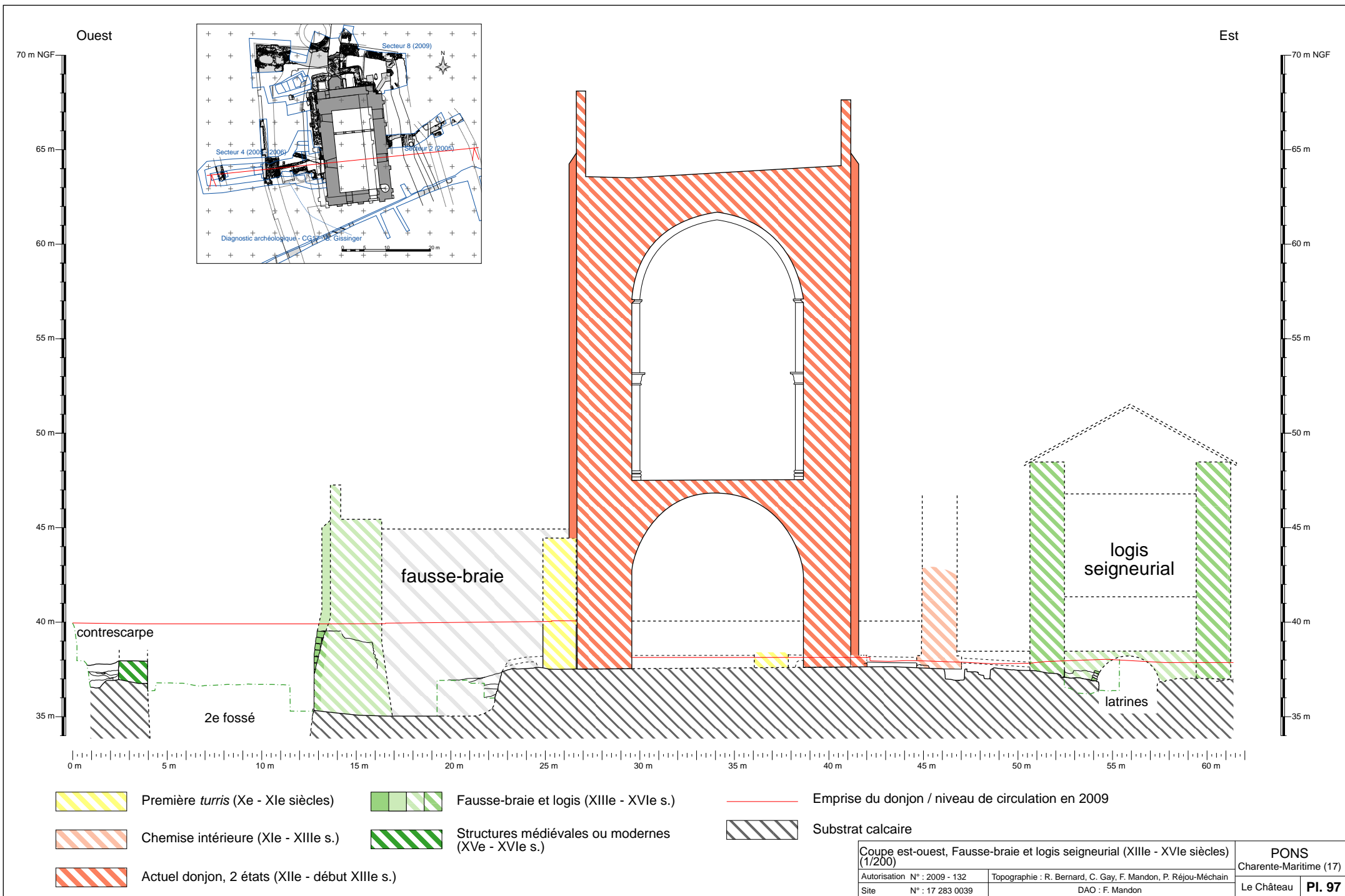


- Enceinte castrale (Xe - XIe siècles)
- Structures antérieures à la chemise (XIe - XIIe s.)
- Chemise intérieure (XIe - XIIIe s.)
- Actuel donjon, 1e état (XIIe s.)
- Actuel donjon, 2e état (XIIe - début XIIIe s.)
- Fausse-braie et logis (XIIIe - XVIe s.)
- Structures médiévales ou modernes (XVe - XVIe s.)
- Limites de décapage / paliers
- Emprise du donjon actuel



X = 374,890
 Y = 2068,355
 X = 374,935
 Y = 2068,355
 X = 374,890
 Y = 2068,305
 X = 374,935
 Y = 2068,305

Cave
 2e fossé ?
 Enceinte castrale
 Chemise intérieure
 Structure maintenue ou détruite ?
 Latrines
 Fausse-braie
 Chemise intérieure
 Latrines
 Logis
 "Contrescarpe"
 2e fossé
 ?
 ?

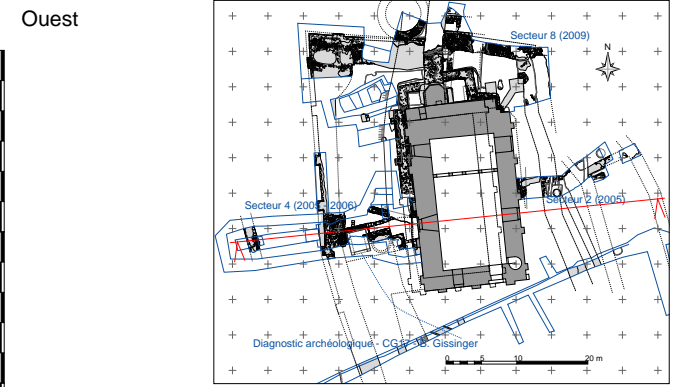


Ouest

Est

70 m NGF
65 m
60 m
55 m
50 m
45 m
40 m
35 m

70 m NGF
65 m
60 m
55 m
50 m
45 m
40 m
35 m



contrescarpe

2e fossé

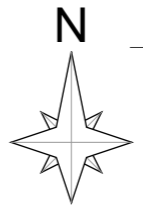
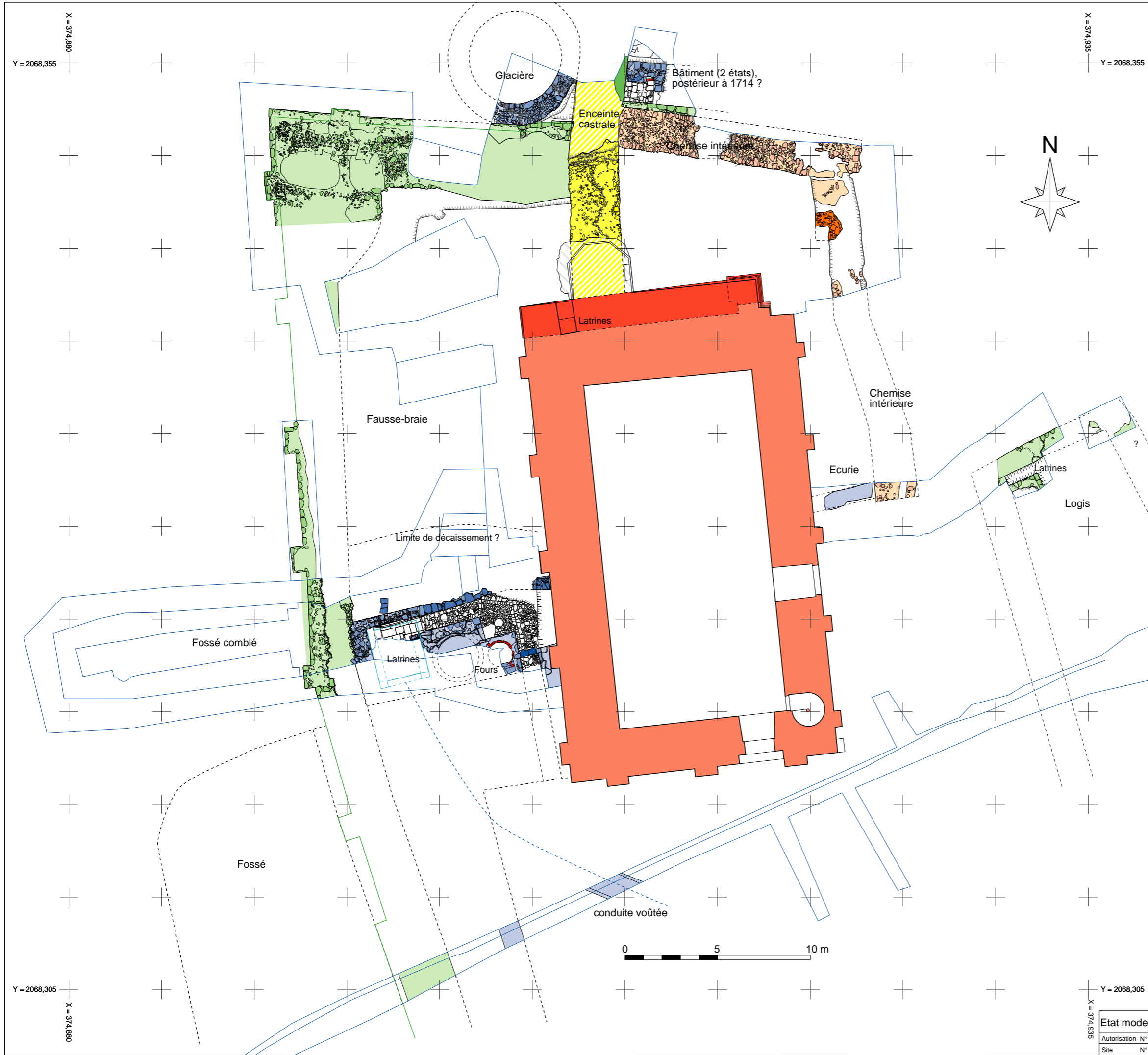
fausse-braie

logis seigneurial

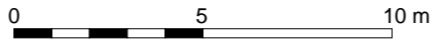
latrines

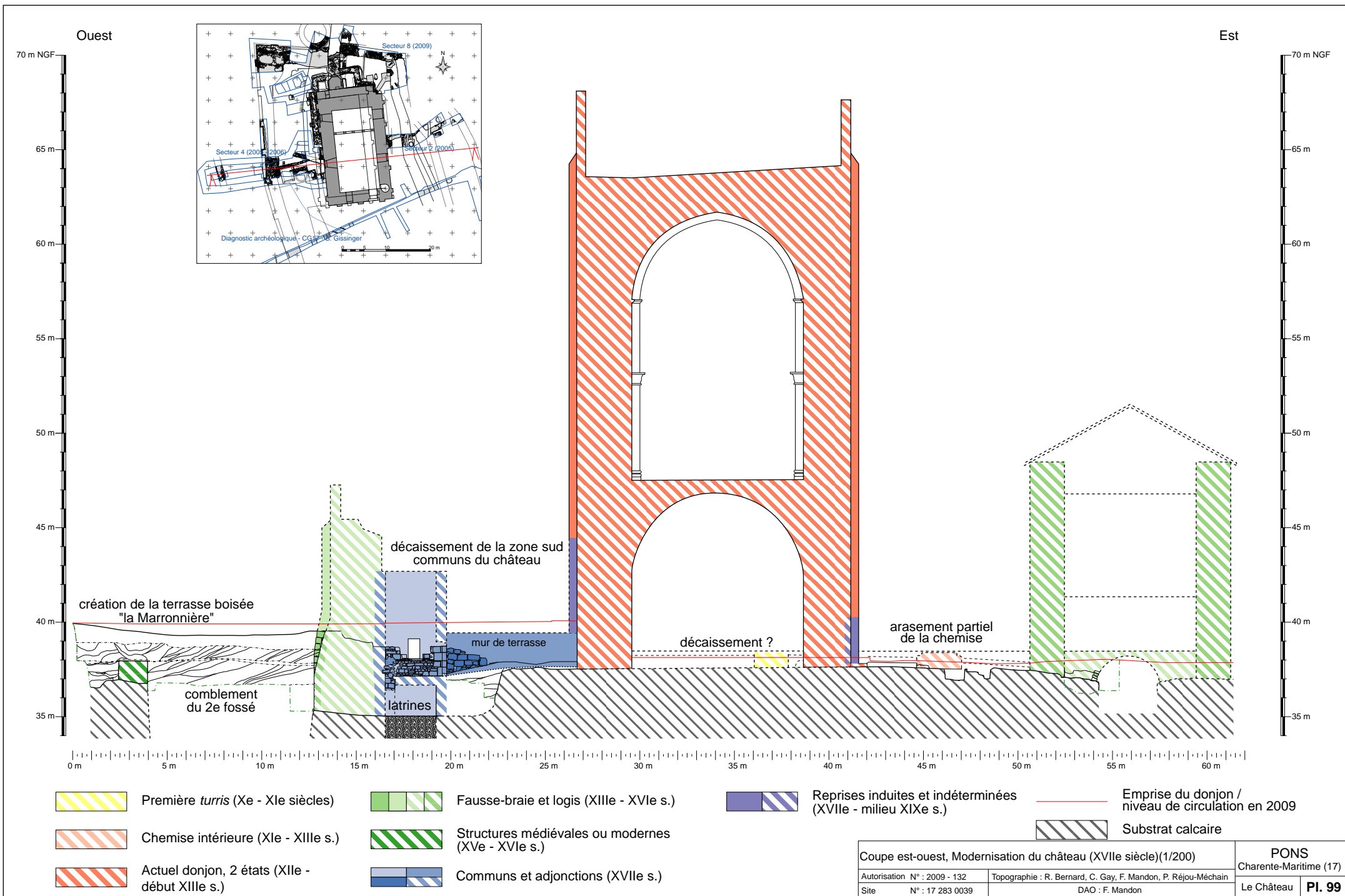
- Première *turris* (Xe - XIe siècles)
- Chemise intérieure (XIe - XIIIe s.)
- Actuel donjon, 2 états (XIIe - début XIIIe s.)
- Fausse-braie et logis (XIIIe - XVIe s.)
- Structures médiévales ou modernes (XVe - XVIe s.)
- Emprise du donjon / niveau de circulation en 2009
- Substrat calcaire

Coupe est-ouest, Fausse-braie et logis seigneurial (XIIIe - XVIe siècles) (1/200)		PONS Charente-Maritime (17)
Autorisation N° : 2009 - 132	Topographie : R. Bernard, C. Gay, F. Mandon, P. Réjou-Méchain	Le Château
Site N° : 17 283 0039	DAO : F. Mandon	PI. 97



- Enceinte castrale (Xe - XIe siècles)
- Structures antérieures à la chemise (XIe - XIIe s.)
- Chemise intérieure (XIe - XIIIe s.)
- Actuel donjon, 1e état (XIIe s.)
- Actuel donjon, 2e état (XIIe - début XIIIe s.)
- Fausse-braie et logis (XIIIe - XVIe s.)
- Structures médiévales ou modernes (XVe - XVIe s.)
- Communs et adjonctions (XVIIe s.)
- Limites de décapage / paliers
- Emprise du donjon actuel





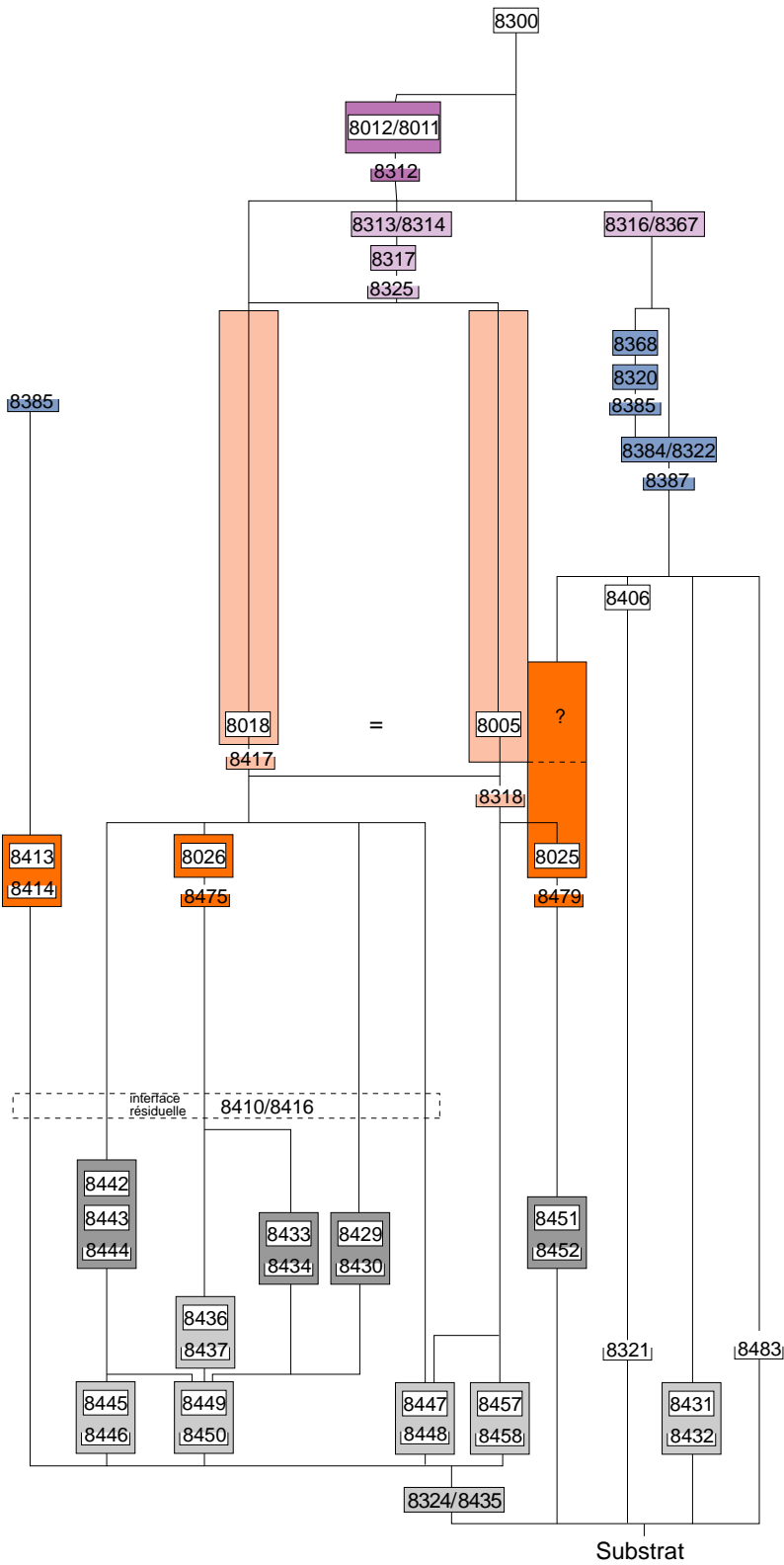


Diagramme ES 1

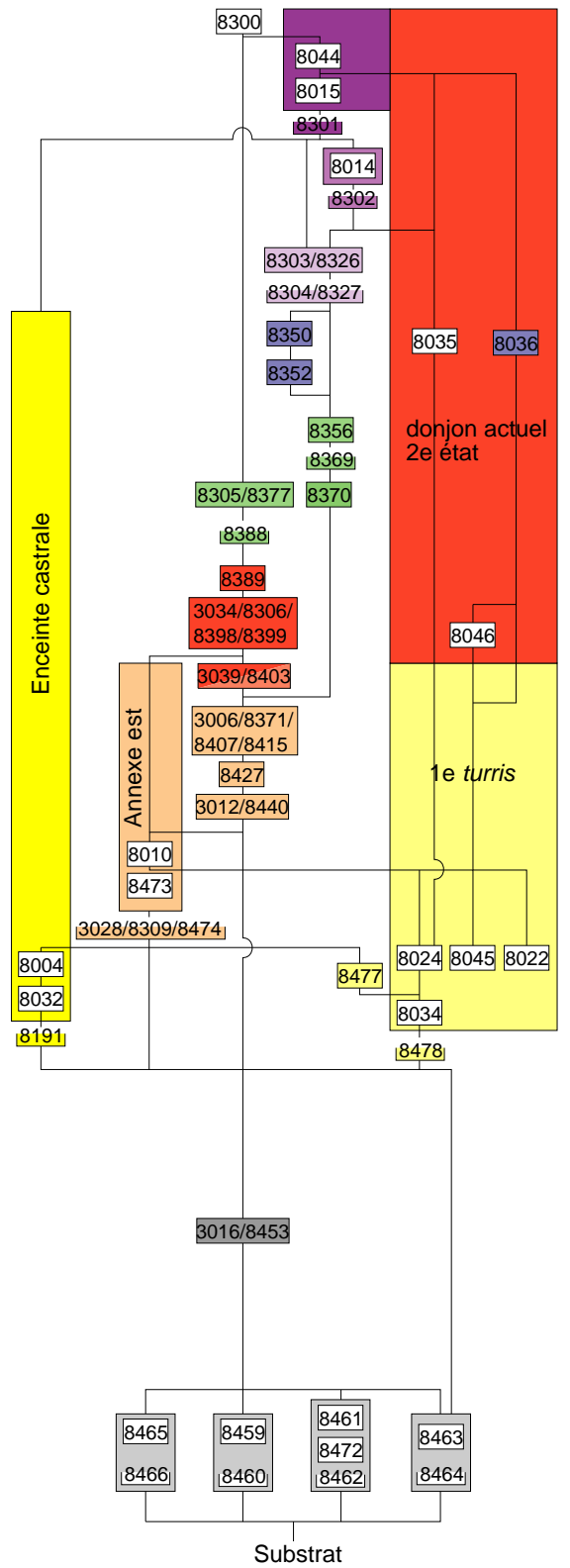















Diagramme ES 4 (annex intérieure)

- | | | | | | |
|---|---|---|--|---|---|
|  | Protohistorique / antique |  | Structures antérieures à la chemise (XIe - XIIe s.) |  | XVIIe - XVIIIe s. |
|  | Haut Moyen Age |  | Chemise intérieure (XIe - XIIe s.) |  | XVIIIe - milieu XIXe s. |
|  | Première turris (Xe - début XIe siècles) |  | Donjon actuel, 1e état (XIIe s.) |  | XIXe siècle |
|  | Enceinte castrale (Xe - début XIe siècles) |  | Donjon actuel, 2e état (XIIe - début XIIIe s.) |  | Fin XIXe s. (1884) |
|  | Structures annexes à la 1e turris (XIe - XIIe s.) |  | Moyen Age central - début époque moderne (XIIIe - XVIe s.) |  | Restaurations du donjon (fin XIXe - début XXe s.) |

[ES 1 et 4] Diagramme stratigraphique

Autorisation N° : 2009 - 132
Site N° : 17 283 0039

DAO : A. Champagne, F. Mandon

PONS
Charente-Maritime (17)

Le Château **PI. 100**

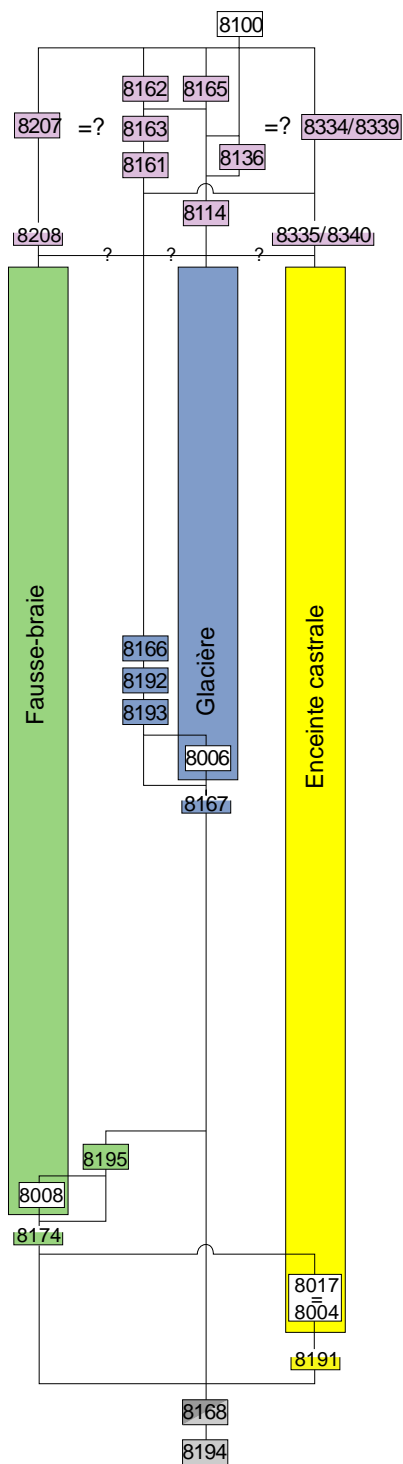


Diagramme ES 5 (glacière)

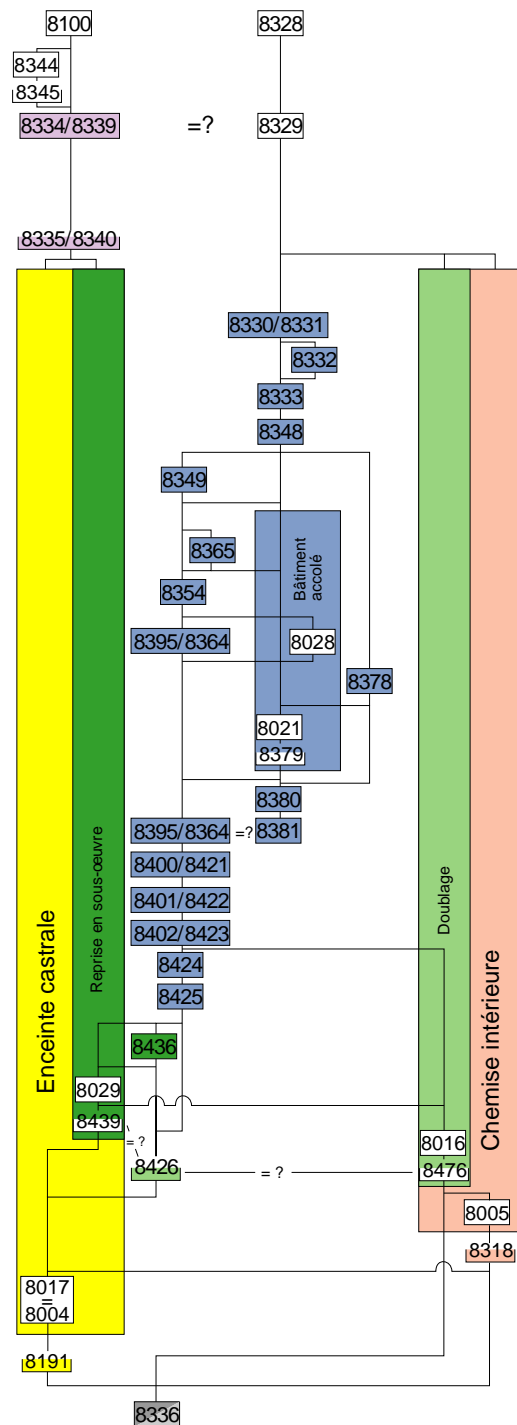







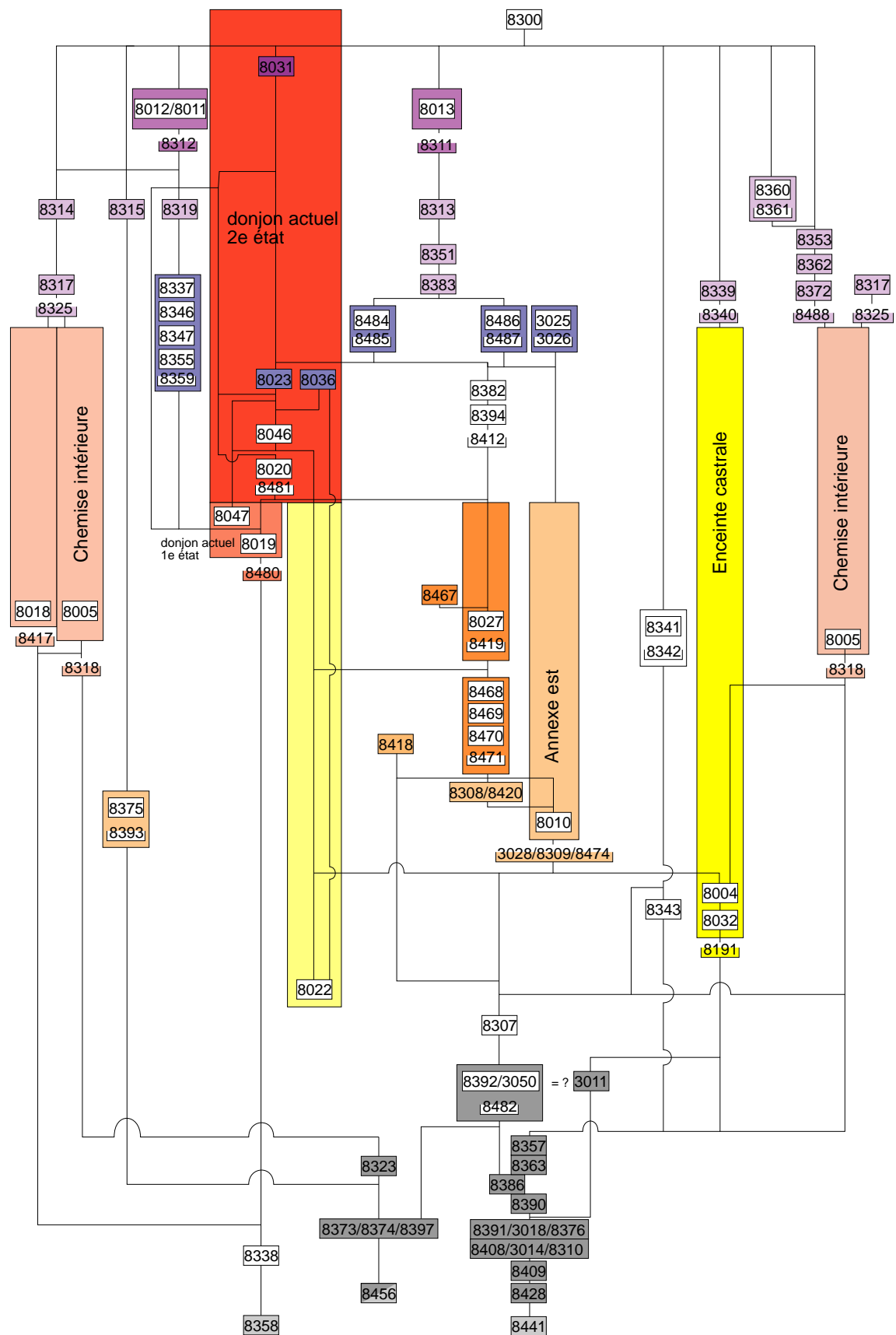















Diagramme ES 2

- | | | | |
|---|--|---|--|
|  | Protohistorique / antique |  | Moyen Age central - début époque moderne (XIIIe - XVIe s.) |
|  | Haut Moyen Age |  | XVIIe - XVIIIe s. |
|  | Enceinte castrale (Xe - début XIe siècles) |  | XIXe siècle |
|  | Chemise intérieure (XIe - XIIe s.) | | |

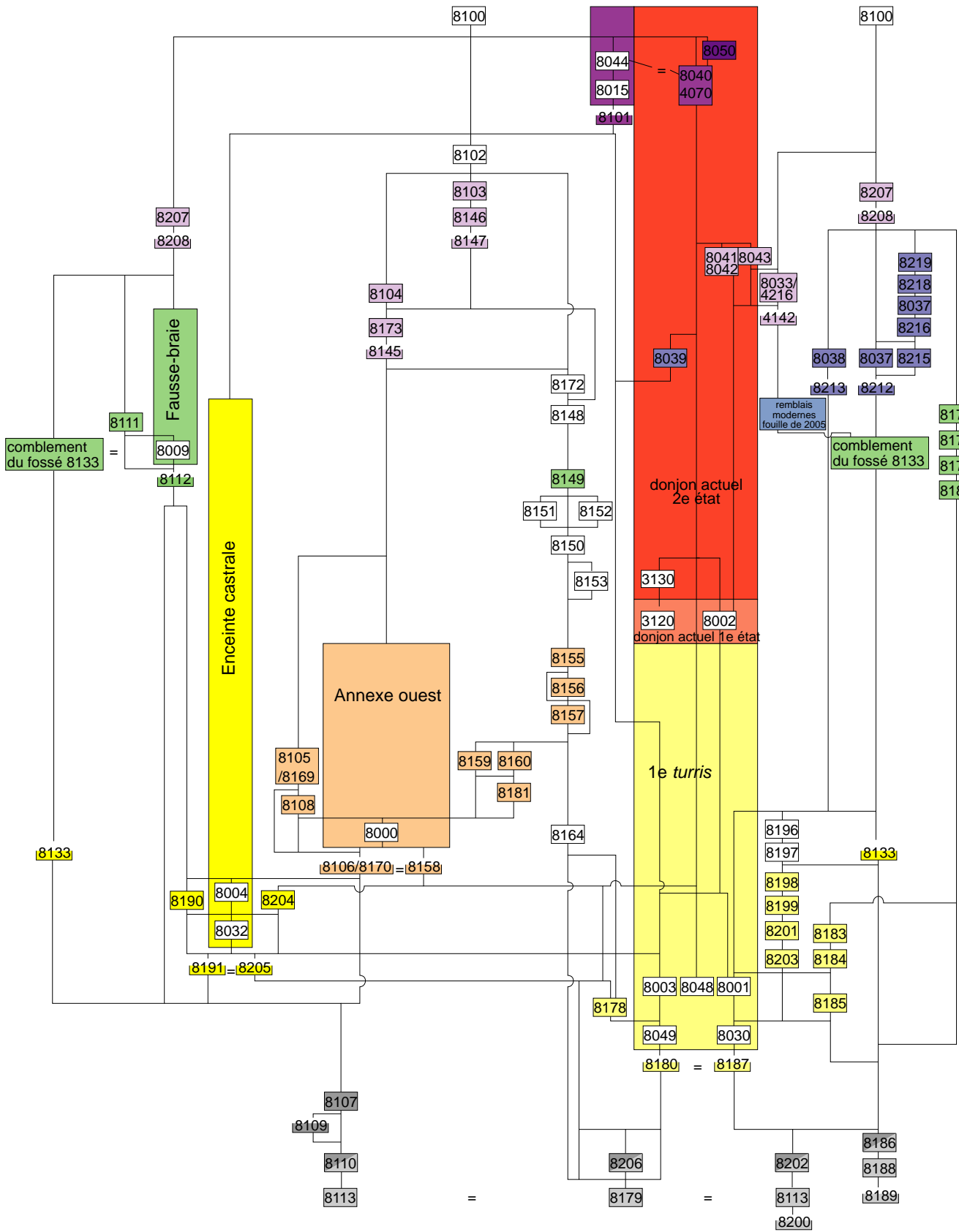














- | | | |
|--|---|---|
|  Protohistorique / antique |  Structures antérieures au donjon actuel (XIe - XIIe s.) |  XVIIIe - milieu XIXe s. |
|  Haut Moyen Age |  Chemise intérieure (XIe - XIIe s.) |  XIXe siècle |
|  Première <i>turris</i> (Xe - début XIe siècles) |  Donjon actuel, 1e état (XIIe s.) |  Fin XIXe s. (1884) |
|  Enceinte castrale (Xe - début XIe siècles) |  Donjon actuel, 2e état (XIIe - début XIIIe s.) |  Restaurations du donjon (fin XIXe - début XXe s.) |
|  Structures annexes à la 1e <i>turris</i> (XIe - XIIe s.) | | |

[ES 3] Diagramme stratigraphique

Autorisation N° : 2009 - 132
Site N° : 17 283 0039

DAO : A. Champagne, F. Mandon



- | | | |
|--|--|---|
|  Protohistorique / antique |  Structures annexes à la 1e turris (Xe - XIIIe s.) |  XVIIe - XVIIIe s. |
|  Haut Moyen Age |  Donjon actuel, 1e état (XIIe s.) |  XVIIIe - milieu XIXe s. |
|  Première turris (Xe - début XIe siècles) |  Donjon actuel, 2e état (XIIe - début XIIIe s.) |  XIXe siècle |
|  Enceinte castrale (Xe - début XIe siècles) |  Moyen Age central - début époque moderne (XIIIe - XVIe s.) |  Restaurations du donjon (fin XIXe - début XXe s.) |