



**HAL**  
open science

**”L’édifice du Sud”, dans D. Viviers, A. Vokaer, “  
Travaux de la Mission archéologique belge à Apamée de  
Syrie, XLe campagne (2006) ”**

Anne Michel

► **To cite this version:**

Anne Michel. ”L’édifice du Sud”, dans D. Viviers, A. Vokaer, “ Travaux de la Mission archéologique belge à Apamée de Syrie, XLe campagne (2006) ”. 2007, p.141-142, pl. VIII2-IX. hal-01757307

**HAL Id: hal-01757307**

**<https://hal.science/hal-01757307>**

Submitted on 21 Dec 2021

**HAL** is a multi-disciplinary open access archive for the deposit and dissemination of scientific research documents, whether they are published or not. The documents may come from teaching and research institutions in France or abroad, or from public or private research centers.

L’archive ouverte pluridisciplinaire **HAL**, est destinée au dépôt et à la diffusion de documents scientifiques de niveau recherche, publiés ou non, émanant des établissements d’enseignement et de recherche français ou étrangers, des laboratoires publics ou privés.

fouille de l'édifice du Sud qui, jusqu'à présent, semble conditionner les modifications architecturales du VI<sup>e</sup> s. dans l'ancienne palestre.

Quant à l'espace dallé qui précède l'installation des propylées byzantins, il conviendra d'en poursuivre la fouille, afin de comprendre sa fonction. À titre d'hypothèse, il nous apparaîtrait raisonnable d'y reconnaître un vaste (?) espace de circulation entre les bains et la palestre, à l'ouest et en contrebas de cette dernière. Ceci résoudrait la question de la différence de niveaux de circulation entre ce qui apparaît de plus en plus comme deux parties d'un même ensemble architectural à l'origine. L'accès au portique Ouest à l'époque romaine pourrait alors être cherché dans l'axe de la porte qui s'ouvre dans le mur de fond du portique Est, au centre d'un long « corridor » dallé qui s'étendrait de l'entrée occidentale des bains jusqu'à l'alignement du portique Sud de la palestre.

#### 1.4 L'édifice du Sud<sup>(14)</sup>

Cette année, un nouveau secteur, au sud de la palestre, a été exploré (pl. II). Les campagnes précédentes avaient montré que l'aile méridionale de la palestre avait subi de profonds remaniements. Il s'agissait d'en mieux connaître la chronologie et la nature en étendant la fouille vers le Sud du quartier. Un sondage de 12 m sur 9 m, dénommé EI, a ainsi été implanté au sud de G I, à l'ouest de l'alignement correspondant au mur de fond du portique Est de la palestre, là où la topographie actuelle laissait supposer l'angle d'un assez vaste bâtiment (Pl. VIII, 2). La fouille a conduit à diviser ce sondage en trois sous-secteurs.

Le sous-secteur E Ia a révélé une pièce dallée (Pl. IX, 1) ouvrant à l'Ouest par une porte dont on a conservé le seuil creusé de crapaudines de bonnes dimensions (Pl. IX, 2). Cette structure remonte vraisemblablement à l'époque byzantine, si l'on en juge par l'appareil des murs, en l'absence de toute fouille stratigraphique sous le niveau dallé. Une colonne fut ensuite édifiée dans la partie orientale de la pièce, peut-être pour soutenir un plafond, avant qu'un mur, orienté Nord-Sud, ne soit adossé à cette colonne, venant apparemment condamner le tiers oriental de cet espace. Ces divers aménagements (qui se sont vraisemblablement étendus jusqu'à l'époque abbasside) se sont efforcés de respecter le même niveau d'occupation dallé, se contentant de réparations ponctuelles et souvent sommaires (tuiles et mortier). Une porte qui ouvrait dans le mur Sud de cette pièce est ensuite murée, sans doute au moment où la pièce elle-même est abandonnée, à la suite d'une destruction violente, dont il conviendra de mieux préciser la date, entre le XI<sup>e</sup> et le XIV<sup>e</sup> s.

Au sud, le sous-secteur E Ib correspond à la partie septentrionale d'une autre pièce, plus grande (Pl. VIII, 2). Ici aussi, plusieurs réaménagements ont pu être repérés, parmi lesquels la construction, à l'époque omeyyade, d'un

(14) La responsabilité scientifique en a été confiée à Anne Michel, Maître de conférences à l'Université de Bordeaux III, assistée en 2006 d'Ingrid Périssé, doctorante, toutes deux membres du Centre Ausonius.

massif d'escalier d'étage le long du mur Nord, qui sépare les deux pièces. Ici aussi, un fût de colonne, lisse, est installé au milieu de l'espace dégagé, sans doute pour soutenir le plafond. Le sol correspondant à cet aménagement est en terre et mortier. L'espace fut lentement abandonné à la fin de l'époque omeyyade et durant l'époque abbasside, avant de connaître une occupation sporadique à l'époque *Middle Islamic*, au moment où l'on repère plusieurs tronçons de murs irréguliers, dont un, orienté Nord-Sud, vient englober la colonne centrale. Cette dernière occupation correspond sans doute à l'abandon complet du sous-secteur EIa; les deux espaces sont toutefois recouverts de la même couche de destruction finale que l'absence de matériel significatif ne nous a pas permis de dater.

À l'ouest de ces deux pièces, un troisième sous-secteur, E Ic, a été exploré en fin de mission, pour mettre en évidence les vestiges de la dernière occupation médiévale (Pl. VIII, 2). On notera surtout le mur d'orientation Est-Ouest situé au nord du sous-secteur qui présente un alignement et une typologie semblables à celui qui avait été mis au jour au sud du secteur G III. Ceci laisse penser à un bâtiment d'une très grande ampleur.

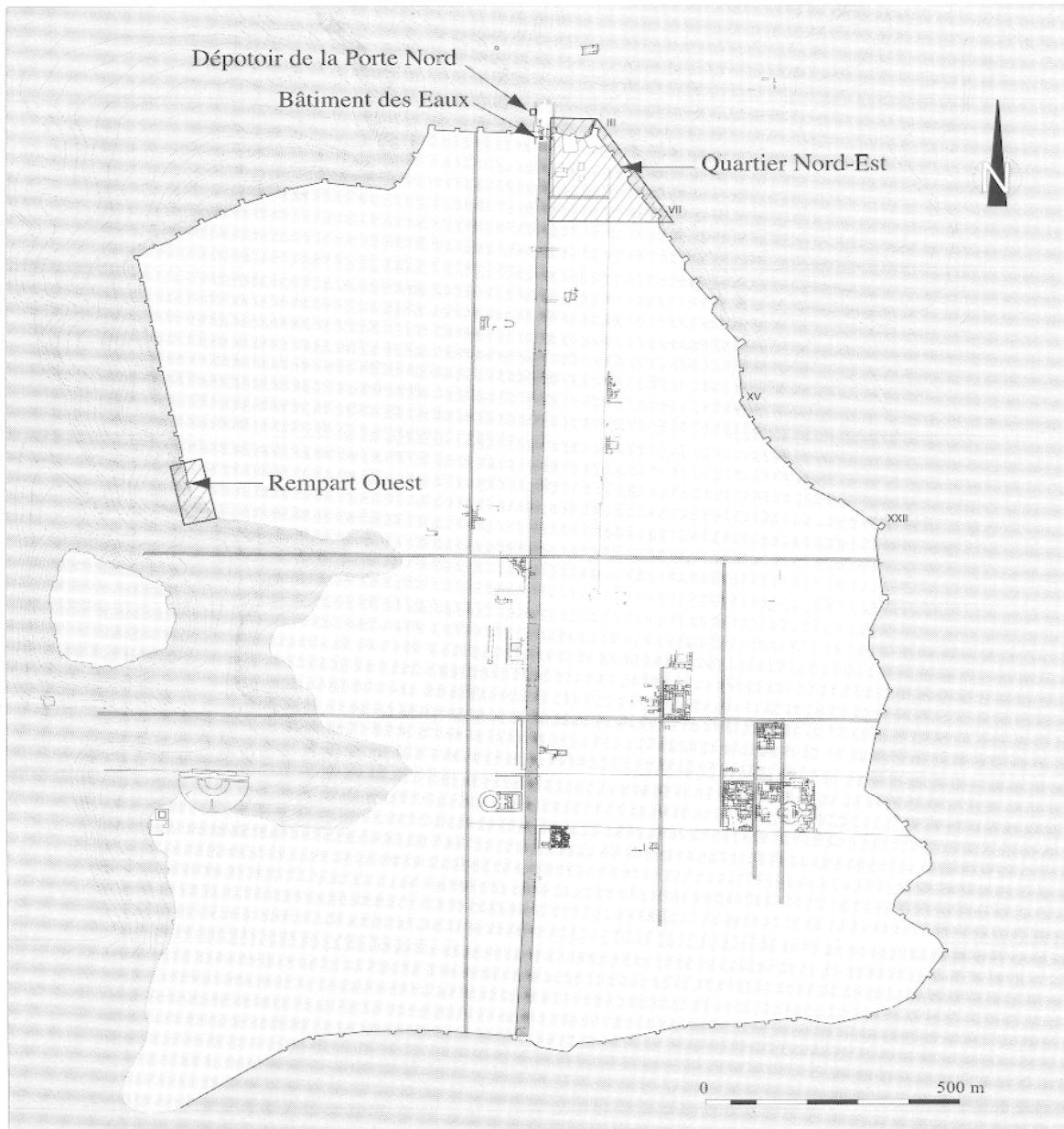
La nature du bâtiment qui s'étendait au sud de la palestine n'a donc pas pu être établie par la fouille de cette année. Il pourrait s'agir d'un très grand édifice, dont l'état originel n'a pas pu être précisé. On a surtout pu mettre au jour une succession de réaménagements qui s'étendent du VI<sup>e</sup> s. à l'époque *Middle Islamic*.

## 2. LE REMPART OCCIDENTAL

Répondant à un désir de comparaison entre les différents secteurs de la muraille, nous avons ouvert, en 2003, deux sondages sur son tronçon occidental, face à la citadelle qui offrait durant l'Antiquité une acropole à la ville<sup>(15)</sup> (Pl. X, 1).

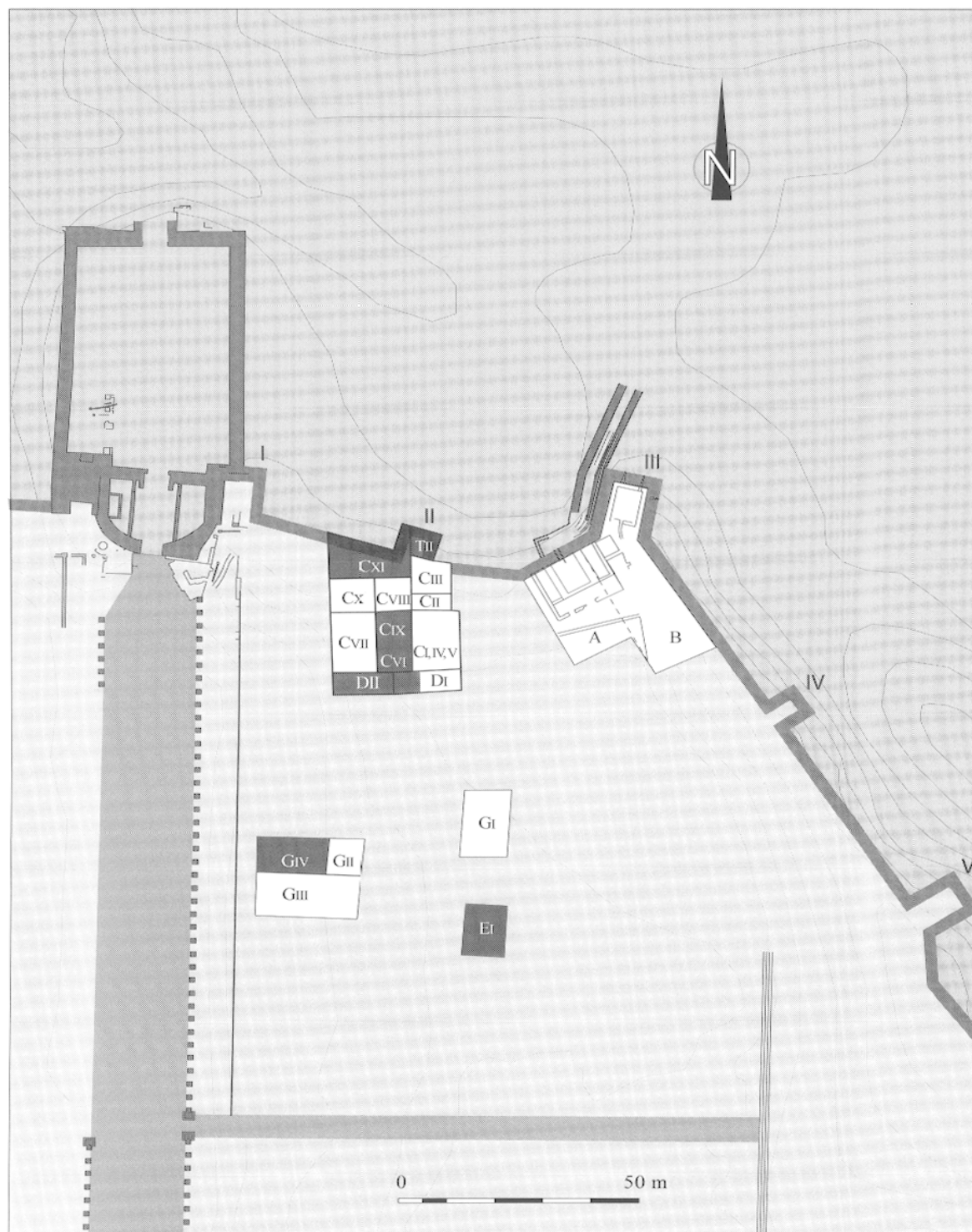
Le sondage ROa (sondage nord) avait révélé la première assise de la face Nord des fondations, en appareil de carreaux et boutisses, d'un édifice de plan carré de 4,70 à 5 m de côté, identifié alors comme une tour. Sa position à l'extérieur de l'enceinte romaine (à environ 12 m au-delà de l'enceinte), sur la croupe qui fait face à l'angle Nord-Est de la citadelle en faisait le témoin d'un système défensif autre que celui qui nous est actuellement connu. Ne subsistaient donc que les blocs de la première assise côté Nord, tandis que le reste des blocs avait été enlevé et l'arrachement comblé postérieurement. Aucune trace de courtine n'avait alors pu être décelée. La campagne de 2006 avait pour objectif d'explorer les abords Nord et Est de cette construction et de son négatif (les côtés Sud et Ouest étant désormais oblitérés par la route asphaltée qui longe le sondage), afin de déterminer la direction de la (ou des)

(15) La fouille de ce tronçon du rempart a été placée sous la direction de Thierry Petit (Université de Strasbourg II), assisté en 2006 d'Olivier Gauss (doctorant aux Universités de Strasbourg II et de Bruxelles) qui prépare une étude des emplois dans certains tronçons du rempart d'Apamée.



Pl. I — Plan général de la ville avec secteurs d'activité en 2006 (© CBRAP).


Pl. II



Pl. II — Plan du Quartier Nord-Est : implantation des secteurs de fouille. En blanc les secteurs ouverts en 2002-2005 ; en noir, les secteurs 2006 (© CBRAP).



Pl. VIII



Pl. VIII, 1 — Abords occidentaux de la palestra : niveaux omeyyades (©CBRAP).  
Pl. VIII, 2 — Édifice du Sud : vue aérienne du sondage de 2006 (E 1) (©CBRAP).



Pl. IX, 1 — Édifice du Sud : pièce E 1a vue du Nord, avec fût de colonne en position de chute (© CBRAP).

Pl. IX, 2 — Édifice du Sud : seuil de porte ouvrant à l'ouest de la pièce E 1a (© CBRAP).