HAL
open science

La Riviera. Paysages de rêve et crise du territoire sur les rives du Golfe de Gênes

Samuel Robert

To cite this version:

Samuel Robert. La Riviera. Paysages de rêve et crise du territoire sur les rives du Golfe de Gênes. Festival international de Géographie, Sep 2005, Saint-Dié-des-Vosges, France. , 2005. hal-01567574

HAL Id: hal-01567574

https://hal.science/hal-01567574v1

Submitted on 24 Jul 2017

HAL is a multi-disciplinary open access archive for the deposit and dissemination of scientific research documents, whether they are published or not. The documents may come from teaching and research institutions in France or abroad, or from public or private research centers.

L'archive ouverte pluridisciplinaire **HAL**, est destinée au dépôt et à la diffusion de documents scientifiques de niveau recherche, publiés ou non, émanant des établissements d'enseignement et de recherche français ou étrangers, des laboratoires publics ou privés.

La Riviera

Paysages de rêve et crise du territoire sur les rives du Golfe de Gênes (Ligurie)

Un des berceaux du tourisme littoral moderne, aux nombreux atouts paysagers

Bordighera

- ★ montagne et mer
- ★ côte rocheuse
- ★ criques, anses et petites plages
- ★ petits ports de pêcheurs, patrimoine historique
- ★ végétation exotique acclimatée
- ★ cultures florales

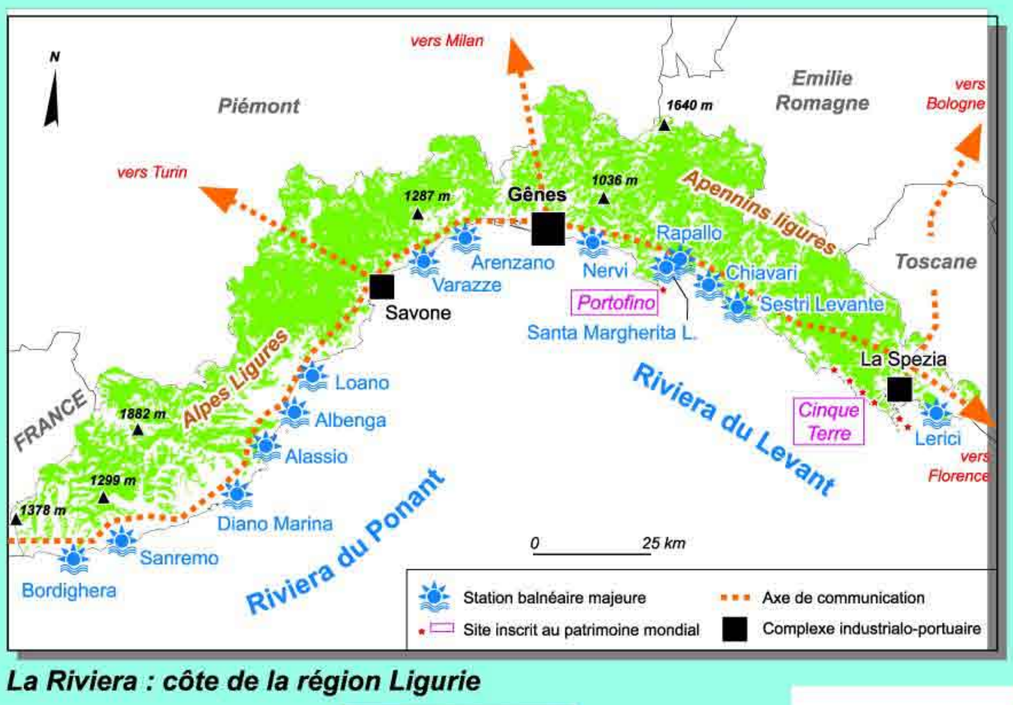

La Riviera : côte de la région Ligurie

Rapallo


Portofino

Affiche années 1930

Bergeggi

... Mais saturé, artificialisé et en difficulté

Beauté du paysage → Littoral attractif

Climat méditerranéen → Littoral attractif

Littoral attractif → Développement des résidences secondaires

Littoral attractif → Développement du tourisme

Développement du tourisme → Urbanisation Artificialisation

Développement des résidences secondaires → Urbanisation Artificialisation

Urbanisation Artificialisation

Recul de l'agriculture

Urbanisation Artificialisation → Erosion littorale

Urbanisation Artificialisation → Congestion des voies de circulation

Urbanisation Artificialisation → Transformation des paysages

Erosion littorale / Congestion des voies de circulation / Transformation des paysages → ? → Littoral attractif

Gênes : 1er port d'Italie
Savone, La Spezia : ports importants → Urbanisation Artificialisation

Espace littoral réduit, coincé entre mer et montagne → Congestion des voies de circulation

Publicité pour les investissements immobiliers sur la Riviera

La crise de l'hébergement touristique

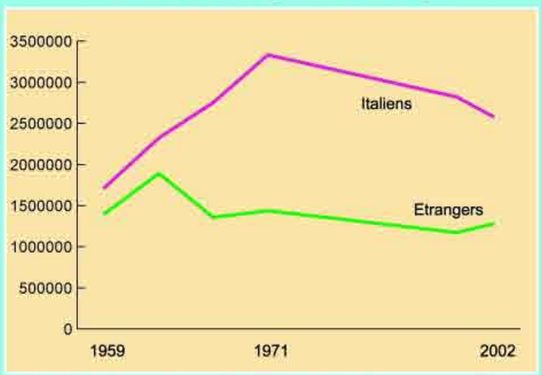

Evolution du nombre des séjours touristiques marchands dans la province d'Imperia (ouest du Ponant Ligure, de la frontière française à Diano Marina)
Source : Istat, Statistiche del turismo.

Objet de requalification et de revalorisation

Plan Territorial de la Côte : PTC (2000)

- défense de la côte contre l'érosion, en particulier les plages
- aménagement de ports de plaisance, pour renforcer cette forme de tourisme
- déplacement de la voie ferrée littorale vers l'intérieur et reconversion des terrains libérés en promenades piétonnes et cyclables
- amélioration des réseaux de transport

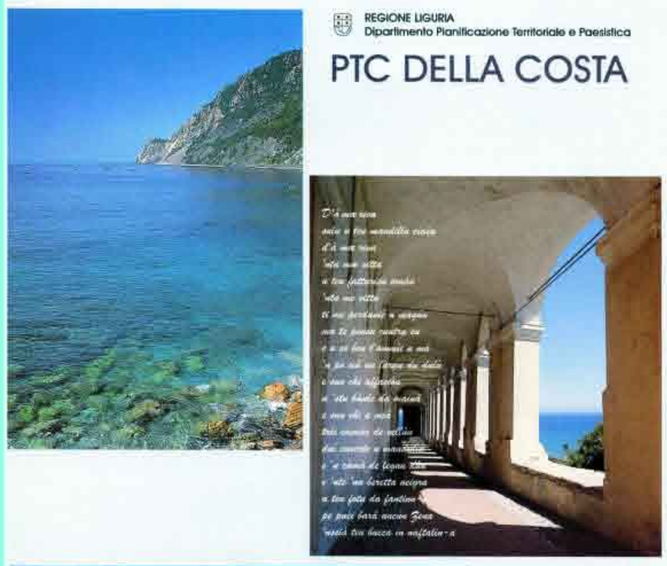

Reconversion des terrains ferroviaires, Celle Ligure

Avant

Après

Programme de restauration des plages, côte de Vintimille et Bordighera

+ autres actions sur le paysage et les fronts de mer

Université Nice SOPHIA ANTIPOLIS
CNRS CENTRE NATIONAL DE LA RECHERCHE SCIENTIFIQUE
UMR 6012 E.S.P.A.C.E.

Samuel ROBERT - CNRS - Université de Nice Sophia Antipolis, UMR ESPACE - Nice

Remerciements : Regione Liguria, Dipartimento Pianificazione Territoriale e Paesistica, Genova
Azienda di Promozione Turistica, Sanremo