



HAL
open science

Jilin faxian Dongbei diqu shouge Liao Jin shiqi tuyan zhizuo yizhi - Da'an Yinjiawopu yizhi de fajue shouhuo 吉林发现东北地区首个辽金时期土盐制作遗址-大安尹家窝堡遗址的发掘收获
[Première découverte d'un atelier de production de sel de terre de la période Liao-Jin dans la région du Nord-Est, province du Jilin – résultats des fouilles du site de Yinjiawopu, municipalité de Da'an]
Pauline Sebillaud, Liu 刘晓溪 Xiaoxi, Li 李扬 Yang, Wang 王立新 Lixin, Liang 梁建军 Jianjun

► **To cite this version:**

Pauline Sebillaud, Liu 刘晓溪 Xiaoxi, Li 李扬 Yang, Wang 王立新 Lixin, Liang 梁建军 Jianjun. Jilin faxian Dongbei diqu shouge Liao Jin shiqi tuyan zhizuo yizhi - Da'an Yinjiawopu yizhi de fajue shouhuo 吉林发现东北地区首个辽金时期土盐制作遗址-大安尹家窝堡遗址的发掘收获 [Première découverte d'un atelier de production de sel de terre de la période Liao-Jin dans la région du Nord-Est, province du Jilin – résultats des fouilles du site de Yinjiawopu, municipalité de Da'an]. Zhongguo wenwubao, 2014, pp.8. <hal-01462189>

HAL Id: hal-01462189

<https://hal.science/hal-01462189>

Submitted on 15 Jan 2020

HAL is a multi-disciplinary open access archive for the deposit and dissemination of scientific research documents, whether they are published or not. The documents may come from teaching and research institutions in France or abroad, or from public or private research centers.

L'archive ouverte pluridisciplinaire HAL, est destinée au dépôt et à la diffusion de documents scientifiques de niveau recherche, publiés ou non, émanant des établissements d'enseignement et de recherche français ou étrangers, des laboratoires publics ou privés.



Distributed under a Creative Commons Attribution - NonCommercial 4.0 International License

吉林发现东北地区首个辽金时期土盐制作遗址

——大安尹家窝堡遗址的发掘收获

尹家窝堡遗址位于吉林省大安市安广镇永丰村尹家窝堡屯西北约2.5公里处,新荒泡西南岸。遗址分布的范围现已辟为耕地,其北侧为水面,西侧为面积广阔的盐碱地,遗址恰好位于耕地与盐碱地相接处,涨水的季节会形成一个伸入水中的半岛。2012年我们首次对新荒泡和月亮泡周边做区域性系统调查时,在遗址范围内发现有大量辽金时期的陶瓷片、青砖和板瓦残片,并于遗址北部边缘发现有沿水边分布的10个土包,经过钻探确认为人工遗迹。

作为《吉林大安后套木嘎遗址考古总体规划》内容的一部分,经省文物局批准,2014年6月至8月,吉林大学边疆考古研究中心、吉林省文物考古研究所对该遗址进行了试掘。发掘对象选择保存较好的VI号土包,在VI号土包的东北部布10×10米探方3个,并于土包的北侧、东侧、西侧布1×5米、1×7米、1×5米探沟3条,含扩方部分实际发掘面积近300平方米。发现辽金时期

各类遗迹10余个,包括淋卤坑5座,灶址2个,灰坑7个,墓葬1座,另有烧火遗迹和堆土遗迹(即地表所见土包的主体),其中打破堆土遗迹的墓葬为最晚的遗迹,通过墓葬内出土的铜人形坠饰和玉石棋子等随葬品判断,其时代应为金代,故此堆土遗迹即土包主体的形成年代应不晚于金代。此次发掘出土遗物不多,以陶瓷片为主,陶片以泥质灰陶为主,另有少量的泥质黄褐陶,从出土的陶器口沿和腹片来判断,器形多为形体较大的罐或瓮一类,另有一定数量的盆;出土瓷片较少,可见仿定白瓷片和定窑白瓷片;另有陶网坠、铜钱、银指环等。以下将此次发现的辽金时期与土盐生产相关的主要遗迹作简要介绍,目前共发现有淋卤坑5座,编号为LK1~LK5,形制结构基本相同,择保存最好的一座介绍如下:

LK1,由浅坑和深坑两部分组成,浅坑坑底略高于深坑坑口,整体平面近凸字形,通长约3.2米。浅坑,平面呈长方形,内侧近直壁,坑的北壁

和西壁用白膏泥砌筑,北壁中间近底处有一圆形孔洞与深坑相连,北壁长1.95米、底宽26厘米、顶宽20厘米、高约40厘米、圆孔洞直径约10厘米;西壁的南端有一小段用黄土砌筑,西壁长约2.16米,宽约19厘米,其中黄土砌筑部分长约20厘米,浅坑南侧地势略高,故此南壁系直接下挖而成;东壁亦为土筑,其外侧呈斜坡状,长约2.13米,宽约32厘米;坑底人为铺有一层白膏泥,起到防渗漏的作用,厚度约为1~2厘米不等,且分布并不均匀,浅坑的底部整体呈由南向北的漫坡状,东、南、西三侧边缘略高,中部略低且形成一条由南向北坡降的浅凹沟,这种结构有利于渗入到坑底的水顺凹沟经北壁中部的圆形孔洞直接流入深坑;底部的白膏泥层之上横向(东西向)置放有圆木,腐朽严重,然其外皮结有硬壳,故圆木下半部分痕迹得以保存,现可辨识有6根,南侧保存情况相较于北侧略好,保存最好的南侧第二根原木残存长度1.1米,残存宽度约为

10厘米,原木之间的白膏泥层之上有黑色致密淤泥层,厚度约为1~2厘米,淤泥层之上为黄色淤沙层,厚度约为4~7厘米;圆木之上发现纵向(南北向)铺设的木板痕迹,木板厚度不明;圆木和木板构成了一个低矮的木架,将浅坑内的空间分隔成上下两部分,木板之上的坑内填土为黑灰色沙质亚粘土,内含烧土和木炭等;浅坑南北通长约2.3米,东西宽约1.98米,坑深约0.35~0.4米。深坑,平面亦呈长方形,坑口处用圆木加固,圆木直径约8厘米,南侧坑壁较矮,其上部靠近浅坑北壁的部分呈斜坡状,坑壁南北两侧较直,东西两侧斜直,四壁均贴筑有木板,宽度约为8厘米左右,木板厚度不明,整个坑内填充灰黑色淤泥,近坑底处有一层厚约2~3厘米的灰褐色淤沙,沙层之下的坑底部铺有编织成的席子,席子的边缘搭在坑壁的木板之上,在坑内长时期存水的情况下,木板和席子对抗壁和坑底起到了保护的作用,坑口东西长约1.07米,南北宽约0.67

米,坑底东西长约0.75米,南北宽约0.45米,深约0.23~0.4米。

尽管此次发掘并未发现与制盐相关的工具及陶瓷器皿出土,然观察5座淋卤坑结构,可以发现此类遗迹与《天工开物》中记载的部分内容和《熬波图》中记载的“淋灰取涵”中的“灰淋”和“涵井”结构颇有相似之处。金代此地隶属于肇州,翻阅《金史·食货志》不乏关于“肇州盐”的记载,可以推知肇州之盐应为土盐。通过对附近村民的走访,得知该地区在近现代时仍有取土制盐的习俗,且淋涵之法与辽金时期并未有太大差异。尹家窝堡遗址发现的制盐遗迹在东北地区尚属首次,不仅填补了东北地区辽金时期土盐制作的空白,同时也为东北地区盐业发展史的研究提供了重要的实物资料。


(吉林大学边疆考古研究中心 吉林省文物考古研究所 大安市博物馆 Pauline Sebillaud (史宝琳) 刘晓溪 李杨 王立新 梁建军)



发掘区航拍




淋卤坑1



淋卤坑2




淋卤坑3



金代墓葬



淋卤坑内的木架痕迹



灶



席子痕迹



灰坑



金墓随葬铜人形坠饰

河北蠡县发现一批唐代墓葬

为配合南水北调配套工程保沧干渠工程,受河北省文物局委托,2014年7月至8月,河北省文物研究所会同保定市文物管理处、蠡县文物保管所对渠线内发现的8座唐代墓葬实施了抢救性考古发掘。

这批墓葬位于蠡县城关蠡吾镇王庄村村南908米处,皆为小型墓葬,早年均遭盗扰。墓葬开口均较深,距地表2.50米深处,开口之上为致密坚硬的红胶土淤

土有随葬品。

M3:土圜砖室墓。由墓道、甬道、墓室三部分组成。土圜平面呈椭圆形,壁较直,底部平坦,南北径3.04米、东西径3.44米。墓道位于墓圜南部正中,因南端伸入渠线内无法清理,结构不清。方向南偏西15°。墓门砖砌拱券式,以半砖叠砌成菱角牙子形式封堵。墓室平面呈船形,南端宽于北端,顶部中部、南部皆坍塌,北部残留一道卧丁砖并排平铺的盖顶砖,南北向。墓室东西壁砌法相同,最下二层为顺砖侧立对接,每二块顺砖间以侧

圜呈船形,圆角,壁较直。南北长5.4米、东西(最大)宽1.4米。墓道位于墓圜南部中间,台阶式,南端伸入渠线无法发掘,方向南偏西5°。墓门拱券式,顶部坍塌,以两列菱角牙子形式墓封堵。墓室平面呈船形,南端宽于北端,顶部中部、南部皆坍塌,北部残留一道卧丁砖并排平铺的盖顶砖,南北向。墓室东西壁砌法相同,最下二层为顺砖侧立对接,每二块顺砖间以侧

以顺砖对缝平铺。墓室底部长2.14米、南端宽0.64米、北端宽0.40米、深0.50米。墓室内发现人骨一具,保存较好,仰身直肢,头向南,方向南偏西10°。

随葬品出于人头骨上方。

8座墓葬共出土有瓷、釉陶、陶、铜、铁、漆、骨、蚌器等八类遗物。瓷器有侈口沿微卷、弧腹、窄圈足白釉小碗,侈口沿微卷、弧腹、窄圈足灰白釉大碗,花瓣式敞

山东广饶十村遗址发现东周遗址和宋代墓葬

十村遗址位于山东广饶县广饶街道办十村南,北距小清河约14公里,东距淄河约5公里,处于鲁北平原北部,莱州湾西岸,地貌较为平整。为配合广饶县小区项目建设,2014年2月,按照山东省文物局要求,东营市历史博物馆、临沂沂州文物考古研究所联合对项目区进行了文物调查勘探,并发现该遗址。

为做到文物保护与城市建设两不误,经山东省文物局批准,2014年6月下旬至8月底,山东省文物考古研究所、东营市历史博物馆联合对十村