



**HAL**  
open science

# Inventaire du centre de documentation de l'Agence d'urbanisme et de développement de la région nîmoise et alésienne

Benoit Soubeyran

## ► To cite this version:

Benoit Soubeyran. Inventaire du centre de documentation de l'Agence d'urbanisme et de développement de la région nîmoise et alésienne. [Rapport Technique] Agence d'Urbanisme et de Développement des Régions Nîmoise et Alésienne. 2015. hal-01388948

**HAL Id: hal-01388948**

**<https://hal.science/hal-01388948>**

Submitted on 27 Oct 2016

**HAL** is a multi-disciplinary open access archive for the deposit and dissemination of scientific research documents, whether they are published or not. The documents may come from teaching and research institutions in France or abroad, or from public or private research centers.

L'archive ouverte pluridisciplinaire **HAL**, est destinée au dépôt et à la diffusion de documents scientifiques de niveau recherche, publiés ou non, émanant des établissements d'enseignement et de recherche français ou étrangers, des laboratoires publics ou privés.



Distributed under a Creative Commons Attribution - ShareAlike 4.0 International License



CENTRE DE DOCUMENTATION

---

AGENCE D'URBANISME ET DE DEVELOPPEMENT  
DE LA REGION NÎMOISE ET ALÉSIEENNE

---

INVENTAIRE DU CENTRE DE  
DOCUMENTATION DE L'AGENCE  
D'URBANISME ET DE DEVELOPPEMENT  
DE LA REGION NIMOISE ET ALESIEENNE

---

octobre 2014 - mars 2015

Réalisé par Benoît SOUBEYRAN  
Documentaliste stagiaire à l'agence d'urbanisme

## Sommaire

<b><u>PRÉSENTATION ASSISTÉE PAR ORDINATEUR : MISE EN ŒUVRE D'UN PROCESSUS D'ARCHIVAGE.....</u></b>	<b><u>3</u></b>
<b><u>REVUES (REV).....</u></b>	<b><u>13</u></b>
<b><u>SUPPORTS OPTIQUES (OPT).....</u></b>	<b><u>23</u></b>
<b><u>CARTES IGN/PLANS GUIDES (IGN).....</u></b>	<b><u>25</u></b>
<b><u>BIBLIOTHÈQUE (BIB).....</u></b>	<b><u>26</u></b>
<b><u>ETUDES (ETU).....</u></b>	<b><u>64</u></b>
<b><u>ARCHIVES DE L'AGENCE D'URBANISME ET DE DEVELOPPEMENT DE LA REGION NIMOISE (ARC AU).....</u></b>	<b><u>88</u></b>

## Introduction

Ce travail d'inventaire était nécessaire pour la satisfaction et l'utilité du personnel de l'agence d'urbanisme de la région nîmoise et alésienne ou d'éventuelles personnalités extérieures. Avant le début de mon stage, le logiciel de gestion documentaire Alexandria avait tant perdu de son utilité qu'il était presque impossible de trouver les documents qu'on désirait chercher. Le logiciel est désormais fiable à 95%. Les documents qui composent cet inventaire se trouvaient auparavant dans une confusion prodigieuse : un grand nombre avait été mis dans les rayons sans aucun rangement quand ils n'étaient pas empilés en tas. Il a été mis fin à ce régime anarchique.

Il a été à propos de diviser l'inventaire en sept parties : la première est constituée de la restitution de stage présentée aux salariés de l'agence le 30 mars. Le lecteur y trouvera des informations sur la méthode qui a présidé à la mise en œuvre d'un processus d'archivage. Les huit autres reprennent les nouvelles subdivisions du Centre de documentation AUDRNA : Revues (Rev), Supports optiques (Opt), Cartes IGN/Plans guides (Ign), Bibliothèque (Bib), Etudes (Etu), Archives AU (Arc AU). Cet inventaire illustrant l'état du fonds à la fin du mois de mars 2015, les documents à venir pourront être facilement catalogués et rangés dans l'une des parties correspondantes.

La division du fonds en parties non disproportionnées a représenté la pierre angulaire de la méthode mise en œuvre pour la gestion efficace des ressources documentaires. Nous pouvons faire nôtre la maxime de René Descartes dans la seconde partie de son *Discours de la méthode* (1637) : « Diviser chacune des difficultés que j'examinerais en autant de parcelles qu'il se pourrait et qu'il serait requis pour les mieux résoudre ».

# Présentation assistée par ordinateur : MISE EN ŒUVRE D'UN PROCESSUS D'ARCHIVAGE

## Restitution de stage : MISE EN ŒUVRE D'UN PROCESSUS D'ARCHIVAGE

Octobre 2014 – Mars 2015

Tutrice de stage : Nelly Arneguy

31/03/2015

SOUBEYRAN Benoît

## SOMMAIRE

- 1<sup>ère</sup> phase : classement physique
- 2<sup>ème</sup> phase : classement dans Alexandria
- 3<sup>ème</sup> phase : la répartition des documents

## 1<sup>ère</sup> phase : classement physique

### Classer tout ce qui peut être classé

- En s'appuyant sur l'existant
- En prenant en compte toutes les informations extérieures (numéros, cotes) présentes sur les boîtes
- En tenant compte des différences de format entre A3 et A4



31/03/2015

SOUBEYRAN Benoît



## 1<sup>ère</sup> phase : classement physique

- Les POS/PLU par ordre alphabétique des communes



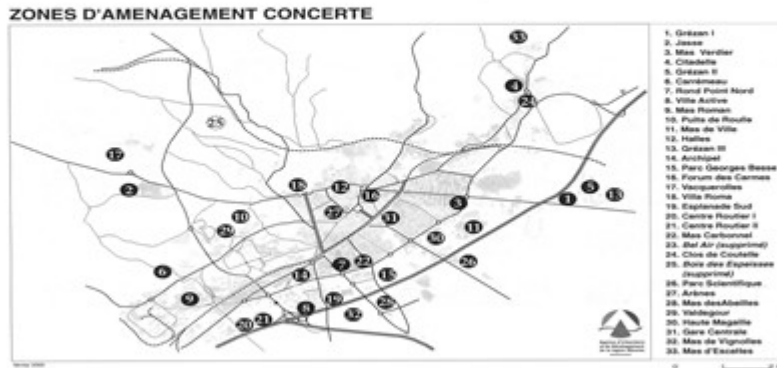
31/03/2015

SOUBEYRAN Benoît



## 1<sup>ère</sup> phase : classement physique

- Les ZAC par numéro de création



## 1<sup>ère</sup> phase : classement physique

- Les Archives AU (classement par thématiques et sous-thématiques )

COM	COMMUNICATION	FDN	FO NCIER	POS	P.O.S.
1	COM FNAU	1	FDN Observatoire du foncier	3	POS P.O.S. de Nîmes
3	COM Colloques, conférences	2	FDN Propriétés foncières	4	POS P.O.S. de Garons
DEM	DEMOGRAPHIE	HAB	HABITAT	TRA	TRANSPORTS
2	DEM recensement général	1	HAB Observatoire du logement	2	TRA PDU
ECO	Economie	4	HAB OPAH	3	TRA Dossier de voirie d'éggo
1	ECO Observatoire du commerce	PAT	PATRI MOINE	4	TRA Transport public urbain
2	ECO Schéma de développement	2	PAT Patrimoine bâti	5	TRA Circulation
ENV	ENVIRONNEMENT	PLA	PLANIR CATION	VIL	POU TIQUE DE LA VILLE
1	ENV Environnement	1	PLA Diagnostic de l'aire urbaine	1	VIL Contrat de ville
2	ENV Plan paysage	2	PLA Schéma de secteur	2	VIL DSQ
3	ENV Hydraulique	POL	POU TIQUE URBAINE	3	VIL Grand projet urbain
EQU	EQUIPEMENT	1	POL Plan d'ordonnement	ZON	Zones
2	EQU Equipement public	2	POL Diagnostic urbain	1	ZON ZAC
3	EQU Equipement privé	3	POL Projet urbain	2	ZON ZUP
ESP	ESPACES PUBLICS				
2	ESP Aménagement de l'espace				

## 1ère phase : classement physique

- Les Etudes (classement par thème)

AMT	Aménagement du territoire	ECO	Economie	LOI	Loisirs - Tourisme
AMU	Aménagement urbain	EDU	Education	MET	Méthodes - Techniques
ARC	Architecture	ENV	Environnement	PAT	Patrimoine - Culture
COLL	Collectivités locales	EQU	Equipement	PAY	Paysage
DEM	Démographie	INF	Information - Communication	PLA	Planification
DEP	Déplacement - Transports	INTER	Intercommunalités	POL	Politique de la ville
	Circulation	LEG	Législation - Juridique	RES	Réseaux de ville
				ZON	Zones



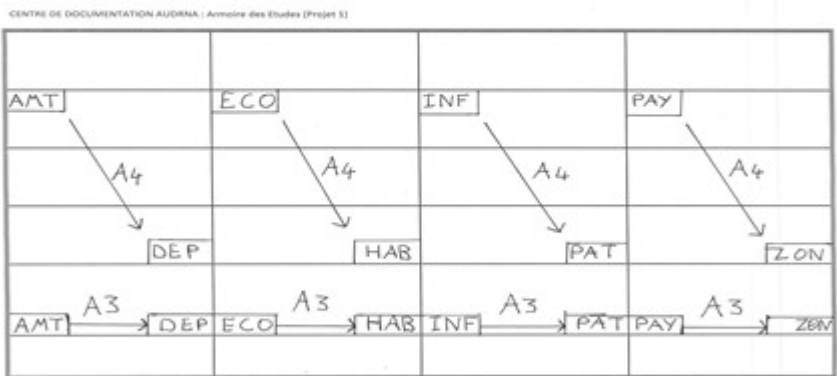
31/03/2015

SOUBEYRAN Benoît

7

## 1ère phase : classement physique

### Armoire des études



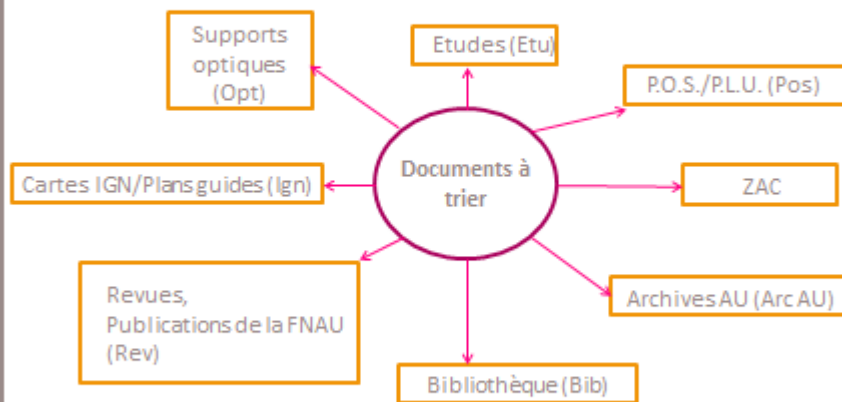
31/03/2015

SOUBEYRAN Benoît

8

## 1<sup>ère</sup> phase : classement physique

### Schéma du Plan de rangement



## 2<sup>ème</sup> phase : classement dans Alexandria

La prise en main du logiciel Alexandria a révélé plusieurs difficultés :

- plusieurs centaines de documents sans cote et souvent « mal indexés »
- Disproportion dans la répartition des documents
- Nombreux documents d'urbanisme non indexés



## 2<sup>ème</sup> phase : classement dans Alexandrie

### Anciennes localisations d'Alexandrie

Recherche niveau 3		Nb fiches
Critère de recherche ou combinaison		
1	Localisation AUDRNA : Documentation	2274
2	Localisation AUDRNA : Archives AUDRNA	95
3	Localisation AUDRNA : Archives Revue de presse	57
4	Localisation AUDRNA : Archives	3
5	Localisation AUDRNA : Bibliothèque informatique	50
6	Localisation AUDRNA : CHAPTAL Magali	9
7	Localisation AUDRNA : Com Etudes, Rapports, Projets	314
8	Localisation AUDRNA : FOURNIER Patrice	1
9	Localisation AUDRNA : ROLLET Arnaud	21
10	Localisation AUDRNA : TOUSSANT Etienne	3

## 2<sup>ème</sup> phase : classement dans Alexandrie

LA SOLUTION : Appliquer le principe de la division

Faire en sorte que les nouvelles localisations « virtuelles » (dans Alexandrie) correspondent aux localisations « réelles » (dans les rayons) des documents.

## 2<sup>ème</sup> phase : classement dans Alexandrie

Création d'un ensemble  
« Bibliothèque » qui  
correspond à l'armoire  
« bibliothèque »

Cote

Préfixe thématique + n° Alexandrie

<input type="checkbox"/> Mots du titre	Doc
<input checked="" type="checkbox"/> Auteur	ET AMT ●
<input type="checkbox"/> Descripteur	ET AMU ●
<input type="checkbox"/> Référence	ET ARC ●
<input checked="" type="checkbox"/> Type de document	ET COLL ●
<input checked="" type="checkbox"/> Localisation AUDRNA ↓	ET DEM ●
<input type="checkbox"/> Date Parution sup... ↓	ET DEP ●
<input checked="" type="checkbox"/> Cote	ET ECO ●
<input type="checkbox"/> Commentaire / résumé	ET EDU ●
<b>Opérateur</b>	ET ENV ●
<input checked="" type="radio"/> Et	ET EQU ●
<input type="radio"/> Ou	ET FON ●
<input type="radio"/> Sauf	ET HAB ●
	ET INF ●
	ET INTER ●
	ET LEG ●
	ET LOI ●
	ET MET ●
	ET PAT ●
	ET PAY ●
	ET PLA ●
	ET POL ●
	ET RES ●
	ET ZON ●



31/03/2015

SOUBEYRAN Benoît

13

## 2<sup>ème</sup> phase : classement dans Alexandrie

Création d'un ensemble  
« Archives AU »

Sélectionner ainsi les cotes

« 1 COM 1 », « 1 COM 2 »,... et

« 2 COM 1 », « 2 COM 2 »,...

<input type="checkbox"/> Mots du titre	Doc
<input checked="" type="checkbox"/> Auteur	ET ● COM ●
<input type="checkbox"/> Descripteur	ET ● DEM ●
<input type="checkbox"/> Référence	ET ● ECO ●
<input checked="" type="checkbox"/> Type de document	ET ● ENV ●
<input checked="" type="checkbox"/> Localisation AUDRNA ↓	ET ● EQU ●
<input type="checkbox"/> Date Parution sup... ↓	ET ● ESP ●
<input checked="" type="checkbox"/> Cote	ET ● FON ●
<input type="checkbox"/> Commentaire / résumé	ET ● HAB ●
<b>Opérateur</b>	ET ● PAT ●
<input checked="" type="radio"/> Et	ET ● PLA ●
<input type="radio"/> Ou	ET ● POL ●
<input type="radio"/> Sauf	ET ● POS ●
	ET ● TRA ●
	ET ● VIL ●
	ET ● ZON ●



31/03/2015

SOUBEYRAN Benoît

14

## 2<sup>ème</sup> phase : classement dans Alexandria

Création d'un ensemble « Revues »

Cette localisation comporte 3 sous-divisions :

- Revues de presse : INF 3963 – INF 4142
- Périodiques : Rev A – Rev Z
- Publications FNAU : Rev FNAU



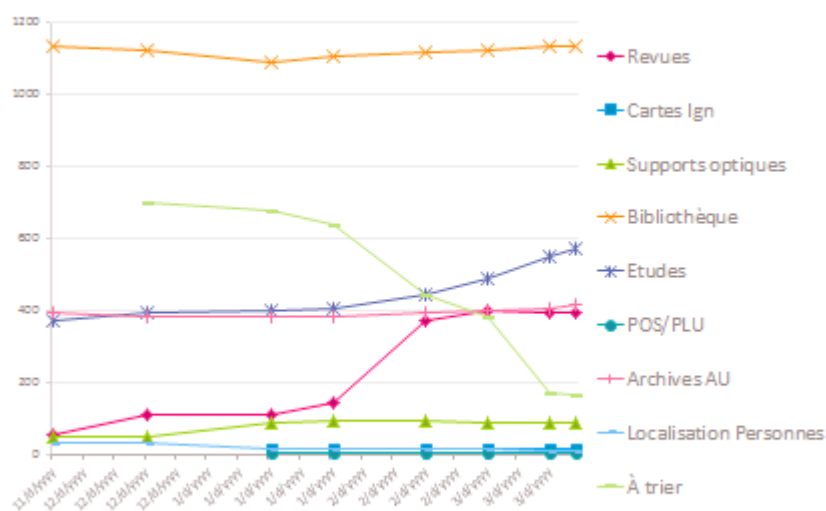
31/03/2015

SOUBEYRAN Benoît

15

## 3<sup>ème</sup> phase : la répartition des documents

Evolution graphique des localisations documentaires



31/03/2015

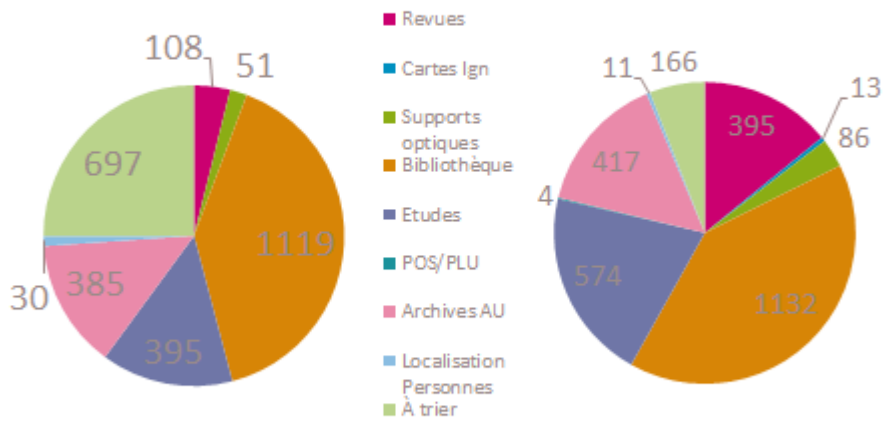
SOUBEYRAN Benoît

16

### 3<sup>ème</sup> phase : la répartition des documents

Situation au 19/12/2014

Situation au 26/03/2015



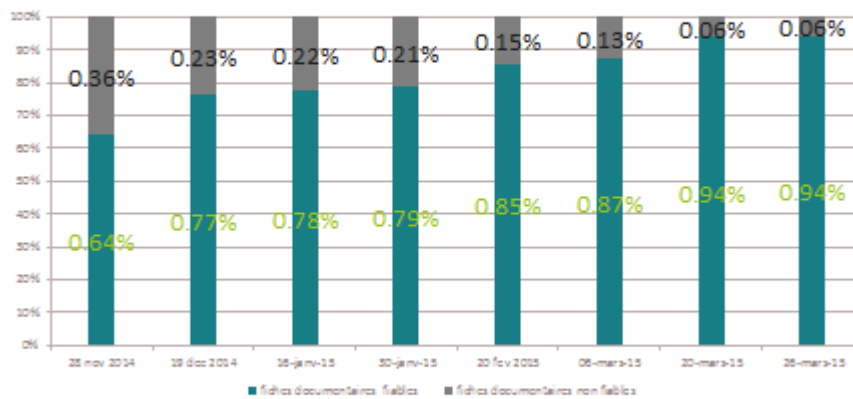
31/03/2015

SOUBEYRAN Benoît

17

### 3<sup>ème</sup> phase : la répartition des documents

Evolution de la fiabilité du logiciel documentaire



31/03/2015

SOUBEYRAN Benoît

18

## 3<sup>ème</sup> phase : la répartition des documents

### Tableau récapitulatif des localisations

Localisations AU	Code	Nature du classement	Cadre de classement
Revues	Rov	Alphabétique	Rov A - Rov Z
Cartes IGN / Plans guides	Ign	Alphabétique	Ordre alphabétique des communes
Supports Optiques	Opt	Thématique	AMT - ZON
Bibliothèque	Bib	Thématique	AMT - ZON
Etudes	Etu	Thématique	Etu AMT - Etu ZON
ZAC		Chronologique	Numéro de création des ZAC
P.O.S / P.L.U.	Pos	Alphabétique	Ordre alphabétique des communes
Archives AU	Arç AU	Thématique	1 COM - 2 ZON

## Reuves (Rev)

### Reuves de presse

Cote	Titre
<b>INF 3963</b>	Revue de presse AUDRNA, Année 2010, Semaine 17, du lundi 26 avril au dimanche 02 mai
<b>INF 3964</b>	Revue de presse AUDRNA, Année 2010, Semaine 18, du lundi 03 au dimanche 09 mai
<b>INF 3965</b>	Revue de presse AUDRNA, Année 2010, Semaine 19, du lundi 10 au dimanche 16 mai
<b>INF 3967</b>	Revue de presse AUDRNA, Année 2010, Semaine 20, du lundi 17 au dimanche 23 mai
<b>INF 3968</b>	Revue de presse AUDRNA, Année 2010, Semaine 21, du lundi 24 au dimanche 30 mai
<b>INF 3969</b>	Revue de presse AUDRNA, Année 2010, Semaine 22, du lundi 31 mai au dimanche 06 juin
<b>INF 3972</b>	Revue de presse AUDRNA, Année 2010, Semaine 23, du lundi 07 juin au dimanche 13 juin
<b>INF 3973</b>	Revue de presse AUDRNA, Année 2010, Semaine 24, du lundi 14 juin au dimanche 20 juin
<b>INF 3974</b>	Revue de presse AUDRNA, Année 2010, Semaine 25, du lundi 21 juin au dimanche 27 juin
<b>INF 3975</b>	Revue de presse AUDRNA, Année 2010, Semaine 26, du lundi 28 juin au dimanche 04 juillet
<b>INF 4028</b>	Revue de presse AUDRNA, Année 2010, Semaine 27, du lundi 05 juillet au dimanche 11 juillet
<b>INF 4029</b>	Revue de presse AUDRNA, Année 2010, Semaine 28, du lundi 12 juillet au dimanche 18 juillet
<b>INF 4030</b>	Revue de presse AUDRNA, Année 2010, Semaine 29, du lundi 19 juillet au dimanche 25 juillet
<b>INF 4039</b>	Revue de presse AUDRNA, Année 2010, Semaine 30, du lundi 26 juillet au vendredi 30 juillet
<b>INF 4048</b>	Revue de presse AUDRNA, Année 2010, Semaines 31 à 34, du samedi 31 juillet au vendredi 27 août
<b>INF 4049</b>	Revue de presse AUDRNA, Année 2010, Semaine 35, du samedi 28 août au dimanche 5 septembre
<b>INF 4050</b>	Revue de presse AUDRNA, Année 2010, Semaine 36, du lundi 06 septembre au dimanche 12 septembre
<b>INF 4051</b>	Revue de presse AUDRNA, Année 2010, Semaine 37, du lundi 13 septembre au dimanche 19 septembre
<b>INF 4052</b>	Revue de presse AUDRNA, Année 2010, Semaine 38, du lundi 20 septembre au dimanche 26 septembre
<b>INF 4053</b>	Revue de presse AUDRNA, Année 2010, Semaine 39, du lundi 27 septembre au dimanche 03 octobre
<b>INF 4054</b>	Revue de presse AUDRNA, Année 2010, Semaine 40, du lundi 04 octobre au dimanche 10 octobre
<b>INF 4068</b>	Revue de presse AUDRNA, Année 2010, Semaine 41, du lundi 11 octobre au dimanche 17 octobre
<b>INF 4069</b>	Revue de presse AUDRNA, Année 2010, Semaine 42, du lundi 18 octobre au dimanche 24 octobre
<b>INF 4070</b>	Revue de presse AUDRNA, Année 2010, Semaine 43, du lundi 24 octobre au dimanche 31 octobre - Dossier spécial Mort de Georges Frêche, Président du Conseil Régional Languedoc-Roussillon
<b>INF 4071</b>	Revue de presse AUDRNA, Année 2010, Semaine 44, du lundi 01 novembre au dimanche 07 novembre
<b>INF 4072</b>	Revue de presse AUDRNA, Année 2010, Semaine 45, du lundi 08 novembre au dimanche 14 novembre
<b>INF 4073</b>	Revue de presse AUDRNA, Année 2010, Semaine 46, du lundi 15 novembre au dimanche 21 novembre
<b>INF 4074</b>	Revue de presse AUDRNA, Année 2010, Semaines 47 et 48, du lundi 22 novembre au dimanche 5 décembre
<b>INF 4075</b>	Revue de presse AUDRNA, Année 2010, Semaine 49, du lundi 6 décembre au dimanche 12 décembre
<b>INF 4076</b>	Revue de presse AUDRNA, Année 2010, Semaine 50, du lundi 13 décembre au dimanche 19 décembre
<b>INF 4077</b>	Revue de presse AUDRNA, Année 2010, Semaines 51 et 52, du lundi 20 décembre au dimanche 2 janvier 2011
<b>INF 4078</b>	Revue de presse AUDRNA, Année 2011, Semaine 1, du lundi 3 janvier au dimanche 9 janvier
<b>INF 4079</b>	Revue de presse AUDRNA, Année 2011, Semaine 2, du lundi 10 janvier au dimanche 16 janvier
<b>INF 4080</b>	Revue de presse AUDRNA, Année 2011, Semaine 3, du lundi 17 janvier au dimanche 23 janvier
<b>INF 4081</b>	Revue de presse AUDRNA, Année 2011, Semaine 4, du lundi 24 janvier au dimanche 30 janvier
<b>INF 4082</b>	Revue de presse AUDRNA, Année 2011, Semaine 5, du lundi 31 janvier au dimanche 6 février
<b>INF 4083</b>	Revue de presse AUDRNA, Année 2011, Semaine 6, du lundi 7 février au dimanche 13 février

<b>INF 4084</b>	Revue de presse AUDRNA, Année 2011, Semaine 7, du lundi 14 février au dimanche 20 février
<b>INF 4085</b>	Revue de presse AUDRNA, Année 2011, Semaines 8 et 9, du lundi 21 février au dimanche 6 mars
<b>INF 4086</b>	Revue de presse AUDRNA, Année 2011, Semaine 10, du lundi 7 mars au dimanche 13 mars
<b>INF 4087</b>	Revue de presse AUDRNA, Année 2011, Semaine 11, du lundi 14 mars au dimanche 20 mars
<b>INF 4105</b>	Revue de presse AUDRNA, Année 2011, Semaine 12, du lundi 21 mars au dimanche 27 mars
<b>INF 4106</b>	Revue de presse AUDRNA, Année 2011, Semaine 13, du lundi 28 mars au dimanche 3 avril
<b>INF 4107</b>	Revue de presse AUDRNA, Année 2011, Semaine 14, du lundi 4 avril au dimanche 10 avril
<b>INF 4129</b>	Revue de presse AUDRNA, Année 2011, Semaine 15, du lundi 11 avril au dimanche 17 avril
<b>INF 4130</b>	Revue de presse AUDRNA, Année 2011, Semaines 16 et 17, du lundi 18 avril au dimanche 1 mai
<b>INF 4131</b>	Revue de presse AUDRNA, Année 2011, Semaine 18, du lundi 2 mai au dimanche 8 mai
<b>INF 4133</b>	Revue de presse AUDRNA, Année 2011, Semaines 19 et 20, du lundi 9 mai au dimanche 22 mai
<b>INF 4134</b>	Revue de presse AUDRNA, Année 2011, Semaine 21, du lundi 23 mai au dimanche 29 mai
<b>INF 4135</b>	Revue de presse AUDRNA, Année 2011, Semaine 22, du lundi 30 mai au dimanche 5 juin
<b>INF 4136</b>	Revue de presse AUDRNA, Année 2011, Semaine 23, du lundi 6 juin au dimanche 12 juin
<b>INF 4137</b>	Revue de presse AUDRNA, Année 2011, Semaine 24, du lundi 13 juin au dimanche 19 juin
<b>INF 4138</b>	Revue de presse AUDRNA, Année 2011, Semaine 25, du lundi 20 juin au dimanche 26 juin
<b>INF 4139</b>	Revue de presse AUDRNA, Année 2011, Semaine 26, du lundi 27 juin au dimanche 3 juillet
<b>INF 4140</b>	Revue de presse AUDRNA, Année 2011, Semaine 27, du lundi 4 juillet au dimanche 10 juillet
<b>INF 4141</b>	Revue de presse AUDRNA, Année 2011, Semaine 28, du lundi 11 juillet au dimanche 17 juillet
<b>INF 4142</b>	Revue de presse AUDRNA, Année 2011, Semaine 29, du lundi 18 juillet au dimanche 24 juillet

## Périodiques Rev A – Rev Z

<b>Cote</b>	Titre
<b>Rev A</b>	Alternatives économiques
<b>Rev A</b>	AMC Le moniteur architecture
<b>Rev A</b>	Annales de la Recherche Urbaine
<b>Rev A</b>	Architecture Méditerranéenne
<b>Rev A</b>	AXES. Le magazine recherche et transport de l'INRETS.
<b>Rev A</b>	Alès agglo 100 % info : le journal mensuel d'Alès agglomération. Alès (Grand) : Journal du Grand Alès en Cévennes.
<b>Rev A</b>	ARCHISCOPIE LES LIVRES. Supplément bibliographique semestriel.
<b>Rev A</b>	ARCHISCOPIE. Édité par la cité de l'architecture et du patrimoine /IFA
<b>Rev A</b>	Agreste Gard. La statistique agricole
<b>Rev A</b>	ANGERS 21 La revue du rayonnement partagé.
<b>Rev AXIOME</b>	Le journal d'AXIOME n°129
<b>Rev AXIOME</b>	Le journal d'AXIOME n°130. I have a dream!.
<b>Rev AXIOME</b>	Le journal d'AXIOME n°131.
<b>Rev AXIOME</b>	Le journal d'AXIOME n°132. Sécurité...d'entreprendre!
<b>Rev AXIOME</b>	Le journal d'AXIOME n°133.
<b>Rev B</b>	Bulletin de liaison des observatoires régionaux des transports: chiffres et analyses
<b>Rev BTP</b>	Cellule Economique Régionale btp L.R. n°33. Dans la lignée de 2002?.
<b>Rev BTP</b>	Cellule Economique Régionale btp L.R. L'interim dans le BTP en Languedoc-Roussillon au 3ème trimestre 2002
<b>Rev BTP</b>	Cellule Economique Régionale btp L.R. L'artisanat du BTP L.R. a eu 1er janvier 2001.
<b>Rev BTP</b>	Cellule Economique Régionale btp L.R. Les emplois féminins au sein du... du BTP en L.R. au 15/03/01
<b>Rev BTP</b>	btp Cellule Economique régionale Languedoc-Roussillon n°34
<b>Rev BTP</b>	btp Cellule Economique Régionale languedoc Roussillon en 4 points, n°29. Confiance raisonnée.
<b>Rev BTP</b>	btp, Cellule Economique Régionale Languedoc-Roussillon en 4 points n°30.
<b>Rev BTP</b>	Le marché du travail dans le BTP en Languedoc-Roussillon au 4 ème trim. 2001.
<b>Rev BTP</b>	btp Cellule Régionale LR en 4 points. Une certaine dissonance.
<b>Rev C</b>	CAUE. Journal du CAUE 34 (Le). Chicane. Le Journal du CAUE de l'Hérault.

<b>Rev C</b>	CETE Méditerranée (Centre d'Etudes Techniques du Ministère de l'Équipement). Partenaire et prestataire en ingénierie pour l'aménagement durable des territoires
<b>Rev C</b>	Cahiers d'acteurs (Les) : Débat public sur la politique des transports dans la Vallée du Rhône et l'Arc Languedocien
<b>Rev C</b>	Cahiers (Les) de l'Habitat
<b>Rev CAUE</b>	Formation continue du CAUE de l'Hérault Des territoires et des hommes: enjeux et stratégies.
<b>Rev CAUE</b>	CAUE de l'Hérault. Programme national de formation continue: Développement durable et Haute Qualité Environnementale
<b>Rev CCI</b>	CCI. CODE 30. Conjoncture industrielle. Le baromètre de l'activité industrielle.
<b>Rev CCI</b>	CCI. CODE 30. Un marché du travail peu lisible...
<b>Rev CCI</b>	CCI. Veill'actu n°2. Plus d'efficacité dans l'évaluation des risques
<b>Rev CCI</b>	CCI. Veill'actu n°3. La Charte de l'environnement.
<b>Rev CCI</b>	CCI. Veill'actu n°4. Environnement et sécurité.
<b>Rev CCI</b>	CCI Nîmes-Alès. Le point annuel sur l'économie du Gard.
<b>Rev CCI</b>	CCI. Veill'actu n°5. Environnement et sécurité.
<b>Rev CCI</b>	CCI. Veill'actu n° hors série. Loi relative à la prévention des risques technologiques et naturels et à la réparation des dommages
<b>Rev CCI</b>	CCI. CODE 30. Le Gard résiste mieux à la détérioration du marché du travail.
<b>Rev CCI</b>	CCI. Veill'actu environnement, sécurité n°1. Editorial signé du Président Denis Volpilière. Produits et innovations.
<b>Rev D</b>	D'Architectures
<b>Rev D</b>	Démocratie locale - Ministère de l'Intérieur
<b>Rev D</b>	Diagonal
<b>Rev</b>	
<b>DEMOCRATIE</b>	
<b>LOCALE</b>	Démocratie Locale n°spécial. La loi relative à la démocratie de proximité.
<b>Rev DRE</b>	La construction neuve en Languedoc Roussillon
<b>Rev DRE</b>	La commercialisation des logements neufs
<b>Rev E</b>	Ecologie et Développement Durable
<b>Rev E</b>	Environnement Magazine
<b>Rev E</b>	Études Foncières
<b>Rev E</b>	Exploitant (L') agricole du Gard
<b>Rev E</b>	Express (L')
<b>Rev E</b>	Espaces transfrontaliers
<b>Rev E</b>	Espaces
<b>Rev ENV. ET TERRITOIRES</b>	
<b>Rev ENV. ET TERRITOIRES</b>	ENVIRONNEMENT et Territoires n°6. Sur le terrain de la sécurité industrielle.
<b>Rev ENV. ET TERRITOIRES</b>	Environnement et Territoires n°7. Enquête Natura 2000.
<b>Rev ENV. ET TERRITOIRES</b>	ENVIRONNEMENT et TERRITOIRES n°8. Les dix ans de l'ADEME. L'expertise au service de l'environnement.
<b>Rev ENV. ET TERRITOIRES</b>	Environnement et Territoires n°9. Le chantier européen de l'eau est amorcé.
<b>Rev ENV. ET TERRITOIRES</b>	Environnement et Territoires n°10. Effet de serre et démocratie participative.
<b>Rev ENV. ET TERRITOIRES</b>	Environnement et Territoires n°12. Le Sud fait face à la sécheresse.
<b>Rev ENV. ET TERRITOIRES</b>	Environnement et Territoires n°13. Enquête: prévenir les inondations. Penser globalement, agir localement.
<b>Rev F</b>	FNAUT - Infos
<b>Rev F</b>	la feuille et l'aiguille, les bruits de la forêt méditerranéenne
<b>Rev FNAU</b>	Les Clubs thématiques de la FNAU. Bilan 2002, perspectives 2003. Réunion des directeurs du 5 février 2003.
<b>Rev FNAU</b>	Dossiers (Les) FNAU
<b>Rev G</b>	GARD Magazine - Conseil Général du GARD
<b>Rev G</b>	Géomatique Expert



<b>Rev GAZETTE</b>	Gazette des communes, des départements, des régions
<b>Rev GAZETTE</b>	La taxe d'habitation. Rapport d'information sur les dégrèvements d'impôts locaux. Par Yves Fréville sénateur.
<b>Rev GAZETTE</b>	Accès au logement, droits et réalités. Avis du CES-2004. Rapport de Mme Nicole Prud'homme. 1ere Partie.
<b>Rev GAZETTE</b>	Accès au logement, droits et réalités. Avis du CES-2004. Rapport de Mme Nicole Prud'homme. 2ème Partie
<b>Rev GAZETTE</b>	Impact de l'intervention des architectes et des services archéologiques dans les procédures de sauvegarde du patrimoine
<b>Rev GAZETTE</b>	Projections démographiques pour la France et ses départements. Horizon 2030-2050. Chantal BRUTEL-Laure OMALEK
<b>Rev GAZETTE</b>	Les fonds structurels européens 2000-2006 à la croisée des chemins. Animation des programmes européens régionaux.
<b>Rev GAZETTE</b>	Spécial DECENTRALISATION ACTE II. Des clés pour comprendre.
<b>Rev GAZETTE</b>	Equipement territorial 2003.
<b>Rev GAZETTE</b>	Dossier. Tout savoir sur l'eau. En exclusivité, les dernières normes.
<b>Rev GAZETTE</b>	Arrêt sur image. Portraits de territoriaux.
<b>Rev GAZETTE</b>	Les grandes lois de décentralisation du XIXème siècle à la loi du 2 mars 1982
<b>Rev GAZETTE</b>	L'activité des Chambres Régionales des Comptes. Rascicule n°4/1637.
<b>Rev GAZETTE</b>	Cahier détaché n°3 - 17/1643. Rapport annuel de l'Observatoire de la pauvreté et de l'exclusion sociale
<b>Rev GAZETTE</b>	Tout savoir sur le statut de l' élu local. Fascule n°2/1652
<b>Rev GAZETTE</b>	Décentralisation et réforme constitutionnelle: les éléments du débat (I). Cahier détaché n°240/1666 du 28/10/2002.
<b>Rev GAZETTE</b>	Fascicule n°2/1669. Spécial sécurité. Un nouveau champ d'action pour les collectivités.
<b>Rev GAZETTE</b>	Patrimoine des collectivités: les réponses de l'ONF.
<b>Rev GAZETTE</b>	Environnement et développement durable: énergies propres, déchets, eau.
<b>Rev H</b>	Horizons Sud. Région Languedoc-Roussillon Informations
<b>Rev H</b>	Habitat Actualité
<b>Rev HABITAT FORMATION</b>	Les modalités de prise en charge des dépenses de formation pour les salariés de moins de 10 salariés.
<b>Rev HABITAT FORMATION</b>	Le point sur...les emplois jeunes chez les acteurs de la ville.
<b>Rev HABITAT FORMATION</b>	Les métiers des acteurs de la ville
<b>Rev HABITAT FORMATION</b>	la lettre n° 81Des adhérents satisfaits + le point sur...n° 32 les relations avec les prestataires de formation.
<b>Rev HABITAT FORMATION</b>	Le point sur...n° 33. Le CFESS et la formation des représentants des salariés.
<b>Rev HABITAT FORMATION</b>	Habitat Formation, le point sur...nos rencontres locales en 2002. n°28.
<b>Rev HABITAT FORMATION</b>	Le point sur...n°30...le financement public de la formation professionnelle continue.
<b>Rev I</b>	IGN MAGAZINE
<b>Rev INSEE</b>	INSEE Repères Chiffres
<b>Rev INSEE</b>	INSEE Première
<b>Rev INSEE</b>	INSEE Repères Synthèse
<b>Rev INSEE</b>	INSEE Actualités Magazine
<b>Rev INSEE</b>	INSEE Repères Conjonctures
<b>Rev INSEE</b>	Année (L') économique et sociale en Languedoc-Roussillon. Repères pour l'économie du Languedoc-Roussillon - Synthèse
<b>Rev INSEE RCh</b>	Repères Chiffres n°1. Participation des électeurs aux élections nationales de 2002.
<b>Rev INSEE RCh</b>	Repères Chiffres n°2. Recensement de la population. L'espace des métiers en Lozère en 1999.
<b>Rev INSEE RCh</b>	Repères Chiffres n°3. Recensement de la population. L'espace des métiers dans l'Aude en 1999.
<b>Rev INSEE RCh</b>	Repères Chiffres n°4. Recensement de la population. L'espace des métiers dans l'Hérault en 1999.
<b>Rev INSEE RCh</b>	Repères Chiffres n°5. Recensement de la population. L'espace des métiers dans le Gard en 1999.

<b>Rev INSEE RCo</b>	INSEE Conjoncture Informations rapides n° 313. Chômage et emploi.
<b>Rev INSEE RCo</b>	Repères Conjoncture n°29. Commerce de gros. La morosité perssiste.
<b>Rev INSEE RCo</b>	Repères Conjoncture n°1. Bâtiment: le rythme de l'activité du bâtiment a ralenti en fin d'année.
<b>Rev INSEE RCo</b>	Repères conjoncture n°4. Travaux Publics. Bon rythme d'activité en fin d'année.
<b>Rev INSEE RCo</b>	Repères Conjoncture n°5. Créations d'entreprises. 4ème trim. 2002. Beaucoup de créations en fin d'année.
<b>Rev INSEE RCo</b>	Repères Conjoncture n°8. Batiment: vers un retour à la normale du rythme de l'activité.
<b>Rev INSEE RCo</b>	Repères Conjoncture n°11. La fréquentation hôtelière. Résultats di 1er trimestre 2003. Une conjoncture moins favorable.
<b>Rev INSEE RCo</b>	Repères Conjoncture n° 9. Industrie. Une baisse plus modérée de l'activité industrielle.
<b>Rev INSEE RCo</b>	Repères Conjoncture n°10. Créations d'entreprises. Premier trimestre 2003. Nouvelle progression des créations...
<b>Rev INSEE RCo</b>	Repères conjoncture n°15. Travaux Publics. Un rythme d'activités encore en baisse mais les carnets de commandes...
<b>Rev INSEE RCo</b>	Repères conjoncture n°16. Batiment. L'activité du bâtiment se renforce au deuxième trimestre.
<b>Rev INSEE RCo</b>	Repères conjoncture n°17. La fréquentation hôtelière. Campings et hôtels homolkoguéés.
<b>Rev INSEE RCo</b>	Repères conjoncture n°18. Industrie. Activité soutenue de quelques secteurs clés de l'industrie régionale.
<b>Rev INSEE RCo</b>	Repères Conjoncture n° 19. Créations d'entreprises. 2ème trim 2003. Tassement des créations d'entreprises.
<b>Rev INSEE RCo</b>	Repères Conjoncture n°26. Bâtiment: baisse de l'activité au troisième trimestre;
<b>Rev INSEE RCo</b>	Repères Conjoncture n°1. Industrie, le recul de l'activité se précise.
<b>Rev INSEE RCo</b>	Repères Conjoncture n°2. Commerce de Gros, la baisse de l'activité se poursuit.
<b>Rev INSEE RCo</b>	Repères Conjoncture n°3. Créations d'entreprises au 4ème trim. 2001. Reprise des créations d'entreprises en fin d'année.
<b>Rev INSEE RCo</b>	Repères Conjoncture n°4. Fréquentation touristique du Languedoc-Roussillon. Saison 2001.
<b>Rev INSEE RCo</b>	Repères Conjoncture n°5. Bâtiment . La baisse d'activités se confirme au 4 ème trimestre.
<b>Rev INSEE RCo</b>	Repères Conjonctures n°6. Industrie. La conjoncture industrielle reste morose en fin d'année.
<b>Rev INSEE RCo</b>	Repères Conjoncture n°8. Travaux publics. Une croissance modérée se maintient au 4ème trimestre.
<b>Rev INSEE RCo</b>	Repères Chiffres n°1. Recensement de la population. L'espace des métiers dans les Pyrennées-Orientales en 1999.
<b>Rev INSEE RCo</b>	Repères Conjoncture n°9. La fréquentation hôtelière, résultats du 4 ème trim. 2001.
<b>Rev INSEE RCo</b>	Repères Conjoncture n°12 La Fréquentation Hôtelière Résultats du 1er trimestre 2002.
<b>Rev INSEE RCo</b>	Repères conjoncture n°13. Travaux publics: l'activité des TP fléchit en début d'année.
<b>Rev INSEE RCo</b>	Repères Conjoncture n°14. Industrie: l'activité industrielle se stabilise au premier trimestre.
<b>Rev INSEE RCo</b>	Repères Conjoncture n°15. Bâtiment. L'activité du bâtiment ralentit encore en début d'année.
<b>Rev INSEE RCo</b>	Repères Conjoncture n°21. Commerce de Gros. La baisse de l'activité se précise.
<b>Rev INSEE RCo</b>	Repères Conjoncture n°17. Bâtiment. L'activité du bâtiment se redresse au deuxième trimestre.
<b>Rev INSEE RCo</b>	Repères Conjoncture n°18. Industrie. La stabilisation de l'activité industrielle se confirme.
<b>Rev INSEE RCo</b>	Repères Conjoncture n°19. Créations d'entreprises. Deuxième trimestre 2002. Le fléchissement se confirme.
<b>Rev INSEE RCo</b>	Repères Conjoncture n°20. Travaux publics. Légère reprise de l'activité au deuxième trimestre.
<b>Rev INSEE RCo</b>	Repères Conjoncture n°25 Créations d'netreprises. Troisième trimestre 2002, la baisse s'accroît.
<b>Rev INSEE RCo</b>	Repères Conjoncture n°26. Industrie. Eté difficile pour l'activité industrielle.
<b>Rev INSEE RCo</b>	Repères Conjoncture n°27. Bâtiment. Au troisième trimestre, l'activité du bâtiment reste bien orientée.
<b>Rev INSEE RCo</b>	Repères conjoncture n°28. La fréquentation hôtelière. Résultats du 3ème trim. 2002. Après une année recrd, retour à la normale.
<b>Rev INSEE RCo</b>	Repères Conjoncture. Tableau de bord 2ème trimestre 2000 n°25 et n°26
<b>Rev INSEE RCo</b>	REPERES conjoncture Commerce de Gros n°31
<b>Rev INSEE RCo</b>	REPERES Conjoncture Fréquentation Touristique n°33
<b>Rev INSEE RS</b>	Repères Synthèse janvier 1998 n°1. Les technologies de l'information et de la communication en Languedoc-Roussillon
<b>Rev INSEE RS</b>	Repères Synthèse mars 1999 n° 09. Les immigrés en languedoc-Roussillon.
<b>Rev INSEE RS</b>	Repères synthèse n°24.

<b>Rev INSEE RS</b>	Repères synthèse n°23. L'emploi en Languedoc-Roussillon. Résultats complémentaires du R.P. 1999
<b>Rev INSEE RS</b>	Repères synthèse n°22. L'économie du Languedoc-Roussillon à l'automne 2001.
<b>Rev INSEE RS</b>	Repères synthèse n°21. Les structures familiales en L.R. Résultats complémentaires du R.P. 1999.
<b>Rev INSEE RS</b>	Repères Synthèse n°4. L'économie du Languedoc Roussillon: après une année en année, l'économie régionale reprend son souffle
<b>Rev INSEE RS</b>	Repères Synthèse n°9. En Languedoc Roussillon les professions emploient 13 000 personnes en 1999
<b>Rev INSEE RS</b>	Repères Synthèse n°10. Dépendance des personnes âgées en L-R: à l'horizon 2015, augmentation de 40%.
<b>Rev J</b>	Journal des Maires et des Conseillers Municipaux
<b>Rev L</b>	Lettre de la DATAR. Lettre de la DIACT
<b>Rev L</b>	Lettre (La) de l'agence des villes - La Lettre de l'institut des villes
<b>Rev L</b>	Lettre (La) de l'Environnement en Languedoc-Roussillon
<b>Rev L</b>	Lettre-Info : La lettre des architectes du Languedoc-Roussillon
<b>Rev L</b>	La lettre des réseaux de villes Collection complète du n°1 juillet 1996 au n° 6 février 2001.
<b>Rev LETTRE INSTITUT</b>	La lettre de l'Institut des villes. Villes et Vieillir.
<b>Rev LIGNE NOUVELLE</b>	Ligne nouvelle languedoc-Roussillon. Contournement de Nîmes et Montpellier n°5. Toujours écouter, toujours dialoguer.
<b>Rev LIGNE NOUVELLE</b>	Ligne nouvelle languedoc-Roussillon. Le contournement de Nîmes et Montpellier: carte d'identité du projet.
<b>Rev LIGNE NOUVELLE</b>	Ligne nouvelle languedoc-Roussillon. Contournement de Nîmes et Montpellier. Le bruit.
<b>Rev LIGNE NOUVELLE</b>	Ligne nouvelle languedoc-Roussillon. Contournement de Nîmes et Montpellier. L'eau.
<b>Rev LIGNE NOUVELLE</b>	Ligne nouvelle Languedoc-Roussillon n°2. Contournement de Nîmes et Montpellier.
<b>Rev LIGNE NOUVELLE</b>	Ligne nouvelle. Contournement de Nîmes et Montpellier. Spécial Environnement
<b>Rev M</b>	Métropolis
<b>Rev M</b>	Midi Libre
<b>Rev M</b>	Monde (Le)
<b>Rev M</b>	Moniteur des travaux publics et du bâtiment
<b>Rev</b>	
<b>MARGUERITTES</b>	Bulletin trimestriel d'informations municipales. Juin 2003.
<b>Rev N</b>	-Nîmes (vivre) : magazine d'information de la ville
<b>Rev P</b>	Premier Plan, journal d'information du Plan Urbanisme Construction Architecture
<b>Rev P</b>	Projet Urbain
<b>Rev P</b>	Puissance
<b>Rev P</b>	Population et Avenir. La revue des questions géodémographiques et sociales.
<b>Rev P</b>	Paris (à)
<b>Rev P</b>	Paris projet
<b>Rev P</b>	Predit info. La lettre du programme de recherche et d'innovation dans les transports terrestres.
<b>Rev P</b>	PROJET URBAIN & GRANDS ENSEMBLES : La pensée urbaine
<b>Rev R</b>	Repères Prospectifs
<b>Rev R</b>	Revue Durable (La)
<b>Rev REFLEX</b>	La lettre du groupe reflex n°26. La cohésion territoriale à l'épreuve des mobilités;
<b>Rev REFLEX</b>	La lettre de Reflex n°25. Lutte contre les discriminations: les limites du local.
<b>Rev S</b>	SIG à la carte (Les). Recueil de documents
<b>Rev S</b>	Saint-Gilles. Bulletin municipal
<b>Rev S</b>	Société de Protection de la Nature du Languedoc Roussillon (Bulletin). Comité du Gard.
<b>Rev SECU</b>	Prévenir les risques professionnels en Languedoc-Roussillon n°5.
<b>Rev SECU</b>	Prévenir les risques professionnels en Languedoc-Roussillon n° 7.
<b>Rev SECU</b>	Prévenir les risques professionnels en languedoc-Roussillon

<b>Rev SECU</b>	Prévenir les risques professionnels en Languedoc-Roussillon n°4.
<b>Rev SIGNATURE</b>	Signature n°24. Lettre d'information Géographique
<b>Rev SIGNATURE</b>	Signature n°22. Lettre de l'information géographique. Une organisation pour le développement de la géomatique urbaine.
<b>Rev SIGNATURE</b>	Signature Hors Série n°3. La télédétection.
<b>Rev SIGNATURE</b>	Signature n°23. Le Comité pour le Développement de l'Information Géographique.
<b>Rev T</b>	Techni.Cités
<b>Rev T</b>	TERRITOIRES 2020
<b>Rev T</b>	TERRITOIRES, la revue de la démocratie locale
<b>Rev T</b>	Transport Aménagement en Languedoc-Roussillon: Les cahiers
<b>Rev T</b>	Traits urbains
<b>Rev T</b>	Transflash
<b>Rev T</b>	Territoires 2030 : Prospective des territoires
<b>Rev T</b>	Territoires en mouvement. La lettre de la délégation ministérielle à l'aménagement du territoire et à l'attractivité régionale
<b>Rev</b>	
<b>TRANSFLASH</b>	Transflash n°282. Conseil en mobilité: une nouvelle mission, un nouveau métier.
<b>Rev</b>	
<b>TRANSFLASH</b>	Transflash n° 283. Qu'attendre des nouveaux SAEI pour les réseaux de surface?.
<b>Rev</b>	
<b>TRANSFLASH</b>	Transflash n°270. Mise en place d'un observatoire national du bruit des transports terrestres.
<b>Rev</b>	
<b>TRANSFLASH</b>	Transflash n°271. La ville accessible à tous...des principes aux pratiques.
<b>Rev</b>	
<b>TRANSFLASH</b>	Transflash n°274. Les années 90: une voiture dans la tête?.
<b>Rev</b>	
<b>TRANSFLASH</b>	Transflash n°275. La logistique urbaine et la ville: un mariage de raison?.
<b>Rev U</b>	URBANISME (Revue)
<b>Rev U</b>	URBAPRESS informations. La lettre hebdomadaire d'information stratégique sur les villes et les territoires
<b>Rev U</b>	URBANISSIMO. Plateforme du libre débat sur le foncier et l'immobilier.
<b>Rev urb.AO</b>	urb.AO n8. Dossier: les référentiels, le cadastre et les autres.
<b>Rev urb.AO</b>	urb.AO n°9. Dossier: architectes, 20 écoles, 20 perspectives.
<b>Rev urb.AO</b>	urb.AO n°10. Formatios à la géomatique. Guide pratique: les écrans plats.
<b>Rev urb.AO</b>	urb.AO n°11. Données et utilisations.
<b>Rev urb.AO</b>	urb.AO n°12. Dossier: contenus, réseaux et télécoms. Guide pratique: les imprimantes couleur.
<b>Rev urb.AO</b>	urb.AO L'information numérisée pour aménager, construire, gérer
<b>Rev</b>	
<b>URBANISME</b>	URBANISME n°329. Dossier: planifications
<b>Rev V</b>	Ville, Rail et Transports: l'hebdomadaire professionnel du transport européen - Ville et transport
<b>Rev V</b>	Vivre en Languedoc-Roussillon
<b>Rev V</b>	Vaunage Vivante (La) : tribune citoyenne
<b>Rev V</b>	VILLE – ARCHITECTURE

## Rev FNAU

Cote	Titre
<b>Rev FNAU</b>	Les Clubs thématiques de la FNAU. Bilan 2002, perspectives 2003. Réunion des directeurs du 5 février 2003.
<b>Rev FNAU</b>	Dossiers (Les) FNAU
<b>Rev FNAU Angers</b>	Etudes, complément au n°34. Angers et ses quartiers: évolution récente.
<b>Rev FNAU Angers</b>	Etudes n°34. Angers et ses quartiers. Evolution récente.
<b>Rev FNAU Clermont</b>	Présentation de la DEMARCHE: journées d'échanges sur le PADD
<b>Rev FNAU Clermont</b>	2003: l'Agence a 5 ans. Des territoires, des projets, une agence
<b>Rev FNAU Clermont</b>	Observatoire du commerce. Dossier n°1. L'offre structurelle du commerce des centres-villes de Clermont-Ferrand et Riom
<b>Rev FNAU Clermont</b>	Agence Actualités : Projet de rénovation du recensement de la population
<b>Rev FNAU Dunkerque</b>	URBIS n° 10. La campagne du Dunkerquois vous réserve des surprises!.
<b>Rev FNAU Dunkerque</b>	Du POS au Plan Local d'Urbanisme, vers un projet de développement local.
<b>Rev FNAU Dunkerque</b>	Les Recontres de l'Habitat : le Marché du Logement dans la région Dunkerquoise
<b>Rev FNAU Dunkerque</b>	PROJET D'AGGLOMÉRATION DUNKERQUE
<b>Rev FNAU Dunkerque</b>	Neptune 10 ans: projets et perspectives
<b>Rev FNAU Dunkerque</b>	DUNKERQUE en projet: neptune 1989-1999.
<b>Rev FNAU Grenoble</b>	Journal du Syndicat mixte du Schéma directeur de la région grenobloise
<b>Rev FNAU Grenoble</b>	Rapport annuel d'activités, programme partenarial d'activité 2002. Courrier + CD Rom
<b>Rev FNAU Grenoble</b>	Territoires impertinents, de quoi se mêlent les urbanistes? 35 ans de l'Agence d'urbanisme de la région grenobloise
<b>Rev FNAU Grenoble</b>	Grenoble. Dossiers de demain (Les). L'agence d'urbanisme de la région grenobloise.
<b>Rev FNAU Grenoble</b>	Schéma Directeur : Clefs pour un territoire attractif équilibré et solidaire
<b>Rev FNAU Grenoble</b>	rapport d'activité 2004 (CDRom)
<b>Rev FNAU Grenoble</b>	Points de repère les structures d'accueil de la petite enfance dans la région grenobloise
<b>Rev FNAU Havre</b>	Havre (Le). Observatoire de l'immobilier d'entreprise - Agence d'Urbanisme de la Région du Havre et de l'Estuaire de la Seine
<b>Rev FNAU Havre</b>	aurl études n°9. Les POS de la région havraise au 1er janvier 2002.
<b>Rev FNAU Havre</b>	aurl études n°10. Passer du POS aux PLU dans la région havraise
<b>Rev FNAU Havre</b>	Havre (Le). Observatoire de l'immobilier de bureau n°6.
<b>Rev FNAU Havre</b>	AURH Etudes
<b>Rev FNAU Ile de France</b>	La sûreté dans les espaces publics urbains. L'apport des méthodes nord-américaines à la question française et francilienne.
<b>Rev FNAU Ile de France</b>	Atlas des Franciliens. Tome 3: population et modes de vie.
<b>Rev FNAU Lille</b>	L'Atlas Culturel interactif de la métropole lilloise et du bassin minier du Nord-Pas de Calais.
<b>Rev FNAU Lille</b>	Education dans les quartiers prioritaires de l'arrondissement de Lille. Synthèse.
<b>Rev FNAU Lille</b>	LA FARDE Rêvons la ville
<b>Rev FNAU Lyon</b>	Livret inter-Scot. Vers un aménagement coordonné de la région lyonnaise.
<b>Rev FNAU Lyon</b>	Scot 2030
<b>Rev FNAU Lyon</b>	Observatoire territorial du Contrat de Ville de l'Agglomération lyonnaise. Rapport annuel 2002.
<b>Rev FNAU Lyon</b>	Contrat de Ville de l'Agglomération Lyonnaise : Observatoire des Territoires Sensibles, rapport annuel 1998
<b>Rev FNAU Lyon</b>	Stratégies urbaines et outils de planification de la ville et des transports : bilan et réflexions
<b>Rev FNAU Lyon</b>	DOCUMENT PREPARATOIRE. 16 éme Rencontre de la FNAU. 4,5 &6 déc. 1995
<b>Rev FNAU Lyon</b>	CONTRIBUTION. 16 éme Rencontre de la FNAU. 4,5 &6 déc. 1995

<b>Rev FNAU Lyon</b>	Vivons la ville
<b>Rev FNAU Lyon</b>	QUID: Questions Urbaines Informations Données
<b>Rev FNAU Lyon</b>	Les services de sécurité dans l'aire urbaine de LYON
<b>Rev FNAU Lyon</b>	La lettre du Schéma de Développement Economique de l'Agglomération Lyonnaise
<b>Rev FNAU Marseille</b>	Attractivité territoriale, un aller-simple pour marseille
<b>Rev FNAU Marseille</b>	Accord d'entreprise de l'AGAM, le 24 novembre 2000.
<b>Rev FNAU Marseille</b>	Une expérience de la ville à partager : Agence d'Urbanisme
<b>Rev FNAU Marseille</b>	Diagnostic d'Environnement
<b>Rev FNAU Marseille</b>	25è Anniversaire de l'Agam
<b>Rev FNAU Marseille</b>	Les cahiers de Marseille
<b>Rev FNAU Metz</b>	Observatoire de l'Environnement de l'Agglomération messine.
<b>Rev FNAU Metz</b>	La prospectice dans la planification urbaine et territoriale
<b>Rev FNAU Montbeliard</b>	Accord collectif d'entreprise.
<b>Rev FNAU Montbeliard</b>	homo sapiens mobilis. Les nouvelles mobilités et la voiture de demain
<b>Rev FNAU Nantes</b>	Observatoires des modes de vie et des changements socioéconomiques
<b>Rev FNAU Nantes</b>	Observatoire Urbain de l'Agglomération Nantaise : Le marché des logements anciens
<b>Rev FNAU Nantes</b>	Observatoire Urbain de l'Agglomération Nantaise : Les emménagements dans le parc social...
<b>Rev FNAU Nantes</b>	Conseil Général de Loire-Atlant Ville de Bouguenais, CCI de Nantes : Valorisation du pôle d'activités...
<b>Rev FNAU Nantes</b>	Eléments d'analyse DYNAMIQUE URBAINE
<b>Rev FNAU Nantes</b>	La Chapelle sur ERDRE Aménagement du Centre Bourg
<b>Rev FNAU Nantes</b>	PROSPECTIVE
<b>Rev FNAU Nantes</b>	Un RESEAU INTERCOMMUNAL DE TERRAINS D'ACCEUIL DAN S L'AGGLO NANTAISE
<b>Rev FNAU Nantes</b>	Evolutions des marchés de l'habitat
<b>Rev FNAU Nantes</b>	Evolutions démographiques de l'Aire Urbaine de NANTES
<b>Rev FNAU Nantes</b>	Observatoire de l'Environnement Edition 2000
<b>Rev FNAU Nantes</b>	Conférence Consultative d'Agglomération DISTRICT de l'Agglo. Nantaise. AURAN
<b>Rev FNAU Oise</b>	L'Observatoire de l'habitat Oise-la-Vallée n°8. Le ralentissement de la construction neuve se poursuit en 2001
<b>Rev FNAU Oise</b>	Fiches d'identité des quartiers de la politique de la ville dans l'agglomération creilloise
<b>Rev FNAU Oise</b>	Grand projet de Ville de l'agglomération creilloise 2000-2006.
<b>Rev FNAU Oise</b>	Atlas de la Vallée de l'Oise.
<b>Rev FNAU Oise</b>	Oise la Vallée : ObserVallée
<b>Rev FNAU Orléans</b>	Le logement dans l'agglomération orléanaise. Situation 2000 et tendances 2001.
<b>Rev FNAU Orléans</b>	La lettre de l'Habitat : les enjeux de la construction neuve
<b>Rev FNAU Reims</b>	l'observatoire de l'habitat: le bilan de la commercialisation des logements neufs dans l'agglomération rémoise
<b>Rev FNAU Reims</b>	L'attractivité de REIMS. Analyse comparative de 40 agglomérations françaises
<b>Rev FNAU Rennes</b>	PADD: Les diversités d'approche selon le contexte communal, St-Armel et Cesson-Sévigné
<b>Rev FNAU Rennes</b>	Observatoire de l'Habitat : Bassin d'Habitat de Rennes - Compte rendu de la réunion de l'Obs de l'Hab
<b>Rev FNAU Rennes</b>	District de Rennes : un protocole pour réaliser des logements sociaux adaptés aux personnes handicap
<b>Rev FNAU Rennes</b>	Rennes District : les mobilités résidentielles en 1994
<b>Rev FNAU Rennes</b>	Observatoire de l'Habitat : l'offre de terrains à bâtir en septembre 1998
<b>Rev FNAU Rennes</b>	Observatoire de l'Habitat : le logement neuf au 1er semestre 1999
<b>Rev FNAU Rennes</b>	4è Plan de Développement de l'agglomération Rennaise
<b>Rev FNAU Rennes</b>	Schéma Directeur : approuvé par le Conseil de District du 1er juillet 1994 modifié le 21 oct 1994
<b>Rev FNAU Rennes</b>	L'AUDIAR : une association où dialoguent Etat et collectivités locales
<b>Rev FNAU Strasbourg</b>	dimension Villes. ADEUS 1993-2003. 10 ans. Les débats à l'ADEUS

<b>Rev FNAU Strasbourg</b>	Dimension Villes n° 38. Enjeux. Montréal-Stasbourg: invitation à la méthode.
<b>Rev FNAU Strasbourg</b>	Les Notes dimension villes n° H-38. Un tournant dans le marché du logement de l'agglomération strasbourgeoise?.
<b>Rev FNAU Strasbourg</b>	Les Notes dimension villes n° U-05. Les revenus déclarés des foyers fiscaux dans le Bas-Rhin en 2000.
<b>Rev FNAU Strasbourg</b>	Strasbourg : Dimension Villes et Territoires. Publication ADEUS
<b>Rev FNAU Strasbourg</b>	dimension Villes n° T-07. Doublement de l'offre en parkings-relais: ZOOM sur les usages.
<b>Rev FNAU Strasbourg</b>	dimension Villes n°37. Alsacian Connection. Interconnexion et intermodalité.
<b>Rev FNAU Strasbourg</b>	Les Notes dimension Villes. Observatoire urbain. Les personnes vivant seules en 1999.
<b>Rev FNAU Strasbourg</b>	L'environnement face à l'expansion urbaine: quels enjeux?
<b>Rev FNAU Strasbourg</b>	Les documents d'urbanisme dans le projet de loi relatif à la S.R.U.

## Supports optiques (Opt)

Cote	Titre
<b>AMT 3365</b>	Territoires et bassins de vie dans l'arrondissement de Mantes: Quels contours à l'aire d'influence de l'agglomération mantaise?
<b>AMT 3367</b>	Bassin (Le) de vie de Nîmes: un avenir à partager, pour une vie quotidienne apaisée
<b>AMT 4251</b>	Paysages manufacturés
<b>AMT 4255</b>	Etalement et densité urbaine - Enjeu politique
<b>AMU 3327</b>	Comment faire participer les villages de l'arrière pays gardois à la croissance urbaine de Nîmes?
<b>AMU 3328</b>	Divers diaporamas et documents pdf sur les projets d'agglomération de Nîmes
<b>AMU 3358</b>	Portrait de l'aire urbaine d'Orléans: Référentiel territorial urbain
<b>AMU 3976</b>	Porte Nord, Travaux des étudiants
<b>AMU 4013</b>	Hoche Sernam. Avant-projet provisoire. Juillet 2007
<b>AMU 4015</b>	IntenCités urbaines : Formes urbaines et densités dans 30 agglomérations. L'exposition, le film
<b>AMU 4101</b>	Ville (La) au fil des temps : Entre ville et garrigue, un nouveau pôle urbain pour Nîmes
<b>AMU 4260</b>	Europan 10 - Inventer l'urbanité - Régénération, Revitalisation, Colonisation
<b>AMU 4261</b>	Vers de nouvelles formes urbaines
<b>ARC 3331</b>	Europan 7, résultats de la session française: Challenge suburbain, intensités et diversités résidentielles
<b>ARC 3379</b>	CEVA "Les ateliers de Beaucaire"
<b>COLL 3323</b>	Clic (Un) pour 353 communes: le Gard
<b>COLL 3376</b>	Guide des aides publiques aux collectivités
<b>COLL 3554</b>	Contrat d'agglomération de la Communauté d'agglomération Troyenne 2004-2006
<b>DEP 3326</b>	Observatoire des Transports et des Déplacements, Ile de la Réunion
<b>DEP 3343</b>	RN 106 Boulevard Ouest de Nîmes: carrefour du Paratonnerre, étude NIVEAU APS. Phase 1: Diagnostic, Document définitif, présenté le 6 février 2004, modifié le 19 mars 2004
<b>DEP 3363</b>	Observatoire des déplacements de la métropole clermontoise. Etat zéro: 1996 - 2002
<b>DEP 3418</b>	RN 106 Boulevard Ouest de Nîmes : Etude préliminaire sur les perspectives d'aménagement à terme, Analyse urbaine
<b>DEP 3603</b>	Contournement ferroviaire de Nîmes et Montpellier : Dossier d'enquête publique. 4 nov - 18 décembre 2003
<b>DEP 4254</b>	Optimising Bike Sharing in European Cities - A Handbook
<b>ECO 3355</b>	Emploi (L') en Languedoc-Roussillon: le bilan de l'année (1999, 2001, 2002, 2003, 2004)
<b>ECO 3362</b>	Indicateurs sociaux et urbains: Observatoire des évolutions sociales et urbaines
<b>ECO 3364</b>	Observatoire des évolutions sociales et urbaines
<b>ECO 3747</b>	Immobilier d'entreprise : Situation (2005, 2006)
<b>ECO 4245</b>	Enquête sur les activités économiques du secteur de Saint-Césaire, le long des axes Kennedy et Pavlov à Nîmes
<b>ENV 3317</b>	Développement Durable en Languedoc-Roussillon: le guide des bonnes pratiques. Edition 2003
<b>ENV 3319</b>	Paroles de sinistrés. Gard: inondations 2002, 20 témoignages pour se souvenir
<b>ENV 3321</b>	Dossier Départemental des Risques Majeurs: information préventive des populations sur les risques majeurs. Aude
<b>ENV 3322</b>	Observatoire de l'environnement, n°6
<b>ENV 3325</b>	Document d'information sur la prévention et la protection contre les inondations
<b>ENV 3373</b>	Eléments de réflexion sur les perspectives d'aménagement et de développement durable du bassin versant du Vidourle. Mémoire de DESS
<b>ENV 3457</b>	Saint-Geniès de Malgoirès : Inondations des 8 et 9 septembre 2002
<b>ENV 3606</b>	Observatoire de l'Environnement n°7
<b>ENV 4016</b>	Charte paysagère et environnementale AOC Costières de Nîmes
<b>ENV 4232</b>	Rapport de développement durable
<b>EQU 3445</b>	Viaduc de Millau : une aventure au long cours
<b>EQU 4019</b>	Réseau d'eau brute de BRL dans le périmètre du SCoT du Sud du Gard
<b>EQU 4020</b>	Etat des lieux de l'assainissement pluvial sur la commune de Saint-Dionisy : Modalités d'assainissement des zones d'urbanisation future



<b>FON 3374</b>	Observatoire foncier: plans POS, cartes et grilles de données
<b>HAB 3311</b>	Observatoire du Logement de l'agglomération messine n° 20
<b>HAB 3312</b>	Observatoire du Logement de l'agglomération messine n° 21
<b>HAB 3378</b>	HLM, je t'aime !
<b>HAB 3430</b>	Charte méditerranéenne de l'Habitat : "A la découverte d'une nouvelle image..."
<b>HAB 3431</b>	Observatoire du logement social : L'évolution du peuplement dans le parc social du Mantois, attributions 1999-2002
<b>HAB 3433</b>	Observatoire de l'Habitat et de l'Immobilier 2003 et 2004
<b>HAB 3730</b>	Qualité de l'habitat individuel : Des formes nouvelles, des règlements adaptés
<b>HAB 4017</b>	Etude action sur le logement des jeunes (Public MLJ Nîmes Métropole)
<b>HAB 4018</b>	Programme Local de l'Habitat, Communauté d'agglomération Arles Crau Camargue Montagnette : Diagnostic
<b>HAB 4256</b>	Atlas du parc locatif social - Communauté d'agglomération de Nîmes Métropole
<b>INF 1966</b>	thésaurus URBAMET, lexiques thématiques hiérarchisés pour l'Urbanisme, l'Habitat, la Construction, l'Architecture et les Transports.
<b>INF 3357</b>	Territoires en quête d'images: les ressorts de l'attractivité. 23ème rencontre nationale des agences d'urbanisme
<b>INF 3366</b>	Programme partenarial 2000
<b>INF 3429</b>	Atlas de l'agglomération messine
<b>INF 3432</b>	Productions (Les) de l'Agence d'urbanisme de la région grenobloise 2003
<b>INF 3757</b>	Attractivité et urbanité des territoires. Echanges euo-méditerranéens
<b>INF 4244</b>	Ville désirée Ville durable - Un projet à partager - 31è Rencontre nationale des agences d'urbanisme
<b>LOI 4010</b>	Etat des lieux du Pays du Piémont Cévenol
<b>LOI 4011</b>	Diagnostic du pôle touristique du Piémont Cévenol
<b>MET 3422</b>	Petit (Le) Larousse 2005, 100° édition
<b>MET 4014</b>	Valise de formation pour les pratiques du développement durable. Deux études de cas : Entrée de ville et PADD
<b>PAT 4258</b>	Atelier international - Patrimoine urbain en Europe et en Méditerranée : Développement économique et social - Arles
<b>PAY 3604</b>	Atlas photographique des paysages
<b>PAY 4243</b>	Mas (Les) en petite Camargue : Diagnostic et prospectives
<b>PAY 4252</b>	Guide pratique pour valoriser le paysage agricole des Costières
<b>PLA 3310</b>	Plan Local d'Urbanisme et Projet Urbain 2010-2015: PLU approuvé par le Conseil Municipal le 17 mai 2004
<b>PLA 3316</b>	Dossier (Le) de l'observatoire n°9: Atlas des territoires de projet
<b>PLA 3318</b>	Dossier (Le) de l'observatoire n°7: Vers une approche durable du développement territorial
<b>PLA 3356</b>	Carte du Périmètre d'étude du SCoT du Sud du Gard
<b>PLA 3368</b>	Plans d'Aimargues, Beaucaire, Beauvoisin, Bellegarde, Codognan, Domessargues, Fons Outre Gardon, Fourques, Jonquières St Vincent, Le Cailar, Montignargues, Nages et Solorgues, Uchaud, Vallabrègues, Vauvert
<b>PLA 3369</b>	Plans d'Aigues-Vives, Aubais, Boissières, Gallargues, Mus, Sommières, Souvignargues, Vergèze, Vestric, Villevieille
<b>PLA 3370</b>	Plans d'Occupation des Sols (POS) de Générac, La Calmette, Langlade, Manduel, Marguerittes, Redessan, Saint-Gilles
<b>PLA 3371</b>	Plans d'Occupation des Sols (POS) d'Aubord, Fons Outre Gardon, Gajan, La Rouvière, Maressargues, Moussac, Parignargues, Salinelles, Sauzet, Saint Mamert, Vauvert
<b>PLA 3557</b>	Les loisirs. temps et territoires
<b>POL 3159</b>	Nîmes: Renouveau Urbain Chemin Bas d'Avignon
<b>POL 3314</b>	Demain, le Centre-Ville de Vaulx-en-Velin
<b>POL 3359</b>	Loi Solidarité et Renouveau Urbains (S.R.U.), promulguée le 13 décembre 2000
<b>POL 3375</b>	Vive la ville : les enjeux du renouvellement urbain. Dossier documentaire
<b>POL 3675</b>	Héros (Les) populaires : Quartier Pissevin
<b>POL 4257</b>	Observatoire des quartiers - Etat initial - CUCS de Marseille
<b>RES 3315</b>	Atlas des métropolitains de la région urbaine de Marseille - Aix-en-Provence

**ZON 3361** Zones d'Activités Economiques, Languedoc-Roussillon

## Cartes IGN/Plans guides (Ign)

Commune				
Numéro	Titre	échelle	année	cote
<b>LANGUEDOC-ROUSSILLON</b>				
R17	Languedoc-Roussillon	1/250 000	2005	DOC 3592
(manquant)	De Garrigues en Costières	1/35 000		LOI 3948
	Massif et Gorges du Gardon	1/35 000		LOI 3949
	Garrigues et Conclues autour de Lussan	1/35 000		LOI 3956
	Entre le Vistre et le Vidourles	1/35 000		LOI 3957
(manquant)	Coteaux des Costières	1/35 000		LOI 3958
	Massif de Leins-Gardonnenque	1/35 000		LOI 4307
<b>AIGUES-MORTES</b>				
2843 OT / TOP 25	Aigues-Mortes, La Grande-Motte	1/25 000	1990	
<b>ALÈS</b>				
2840 OT / TOP 25	Alès	1/25 000	2003	
<b>ANDUZE</b>				
2841 O	Anduze (2 ex.)	1/25 000	1998	
<b>ARLES</b>				
	Carte géologique	1/50 000	1975	DOC 3612
2943 E	Arles (Bouches-du-Rhône)	1/25 000	1994	
<b>AVIGNON</b>				
3041 OT	Avignon, Châteauneuf-du-Pape	1/25 000	2000	
<b>BEUCAIRE</b>				
2942 Est	Beucaire, Tarascon (2 ex.)	1/25 000	1991	
2942 E	Beucaire, Tarascon	1/25 000	2005	N° 3671
<b>LUNEL</b>				
	Carte géologique	1/50 000	1969	DOC 3612
<b>NÎMES</b>				
	Carte géologique	1/50 000	1973	DOC 3580
2942 Ouest	Nîmes (5 ex.)	1/25 000	1991	
2942 O	Nîmes	1/25 000	2005	
	Nîmes et sa proche agglomération	1/12 500		INF 3955
<b>SAINTES-MARIES-DE-LA-MER</b>				
2944 O	Saintes-Maries-de-la-Mer	1/25 000	1995	
<b>SAINT-GILLES</b>				
2943 O	Saint-Gilles (Gard) (2 ex.)	1/25 000	1995	
<b>SAINT-HIPPOLYTE-DU-FORT</b>				
2741 ET	St Hippolyte, Anduze, St Jean du Gard	1/25 000	2003	
<b>SOMMIÈRES</b>				
	Carte géologique	1/ 50 000	1974	DOC 3581
2842 O	Sommières (2 ex.)	1/25 000	1993	
2842 O	Sommières	1/25 000	2002	
<b>TARASCON</b>				
3042 OT / TOP 25	Tarascon, St Rémy de Provence, Chaîne des Alpilles (2 ex.)	1/25 000	2001	INF 3950
<b>VERGÈZE</b>				
2842 Est	Vergèze	1/25 000	1981	
2842 E	Vergèze (4 ex.)	1/25 000	1993	
<b>VÉZÉNOBRES</b>				
2841 Est	Vézénobres (photocopie)	1/25 000	1981	
2841 E	Vézénobres (2 ex.)	1/25 000	1998	



## Bibliothèque (Bib)

### AMT – Aménagement du Territoire

Cote	Titre
<b>AMT 36</b>	Stratégies (Les) internationales des métropoles régionales: l'exemple de Strasbourg
<b>AMT 94</b>	Donner du futur aux territoires: guide de prospective territoriale à l'usage des acteurs locaux
<b>AMT 109</b>	Débat national pour l'aménagement du territoire: document introductif
<b>AMT 119</b>	Propositions pour des applications spatiales de la loi littoral: Du porter à connaissance de l'Etat à la mise en compatibilité avec la loi
<b>AMT 294</b>	Atlas de l'aménagement du territoire
<b>AMT 347</b>	Aire métropolitaine marseillaise: encore un effort...
<b>AMT 405</b>	Développement durable et territoire
<b>AMT 409</b>	Politique (La) d'aménagement du territoire: racines, logiques et résultats
<b>AMT 447</b>	Projet (Le) local
<b>AMT 455</b>	Technopole (La): Une certaine idée de la ville
<b>AMT 1023</b>	Recherches en économie et sociologie rurales n° 1. Espaces ruraux et aménagement du territoire.
<b>AMT 1056</b>	Charte de Pays de l'Aire Urbaine: Belfort, Montbéliard, Héricourt, Delle
<b>AMT 1678</b>	Contractualisation (La) territoriale, Capitalisation bibliographique: Un mode d'action publique en renouveau permanent ou un outil d'avenir pour l'aménagement?
<b>AMT 1807</b>	Charte (La) du Pays de Rennes: une croissance harmonieuse, des citoyens acteurs de la vie sociale, des espaces préservés
<b>AMT 2606</b>	Ville (La) prend ses aises : 1950 -1975 -1990. Evolution de la tache urbaine. Brest : 14, 15 et16 octobre 1992
<b>AMT 2838</b>	Villes Industrielles et Développement Durable = Industrial Towns and Sustainable development. Actes de la Rencontre Européenne, Dunkerque, 13-14 novembre 1997
<b>AMT 3004</b>	Sites témoins, contrats d'agglomération
<b>AMT 3160</b>	Charte (La) du Pays rémois: identité rurale dans une stratégie d'alliances avec la métropole urbaine
<b>AMT 3196</b>	Bassin (Le) de vie de Nîmes: un avenir à partager, pour une vie quotidienne apaisée
<b>AMT 3209</b>	Atlas de la Vallée de l'Oise
<b>AMT 3269</b>	Lire et construire l'espace du Rhin supérieur : Atlas transfrontalier pour aménager un territoire commun
<b>AMT 3353</b>	Planification (La) durable du territoire: économie de la forme urbaine. Actes des séminaires, 20 novembre 1998 - 2 avril 1999, Montpellier
<b>AMT 3394</b>	Grand (Le) Avignon
<b>AMT 3469</b>	Cartes (Des) pour l'aménagement foncier et l'urbanisme
<b>AMT 3476</b>	Languedoc-Roussillon 2000-2020: Schéma Régional d'Aménagement et de Développement du Territoire
<b>AMT 3480</b>	Grands (Les) textes de l'aménagement du territoire et de la décentralisation
<b>AMT 3534</b>	Quarante ans d'aménagement du territoire
<b>AMT 3539</b>	Offre (L') métropolitaine française vue par les emplois métropolitains supérieurs
<b>AMT 3546</b>	Les emplois métropolitains supérieurs...en quête de Métropole
<b>AMT 3623</b>	Annuaire des consultants en aménagement et développement des territoires
<b>AMT 3643</b>	Le développement des territoires formes, lois, aménagement.
<b>AMT 3699</b>	Atlas des territoires du Val de Loire
<b>AMT 3731</b>	Aménager un territoire. 1965/2005: L'agglomération grenobloise et son avenir
<b>AMT 3838</b>	Schéma Régional d'Aménagement et de Développement Durable du Territoire (SRADDT)
<b>AMT 3846</b>	Grand (Le) Pari(s) : Consultation internationale sur l'avenir de la métropole parisienne
<b>AMT 3847</b>	Petite (Une) synthèse du Grand Pari(s) de l'agglomération parisienne
<b>AMT 3852</b>	Comment maîtriser le développement des bourgs, villages et hameaux ?
<b>AMT 3925</b>	Politique (Une) intercommunale d'urbanisme issue d'un projet partagé : Expérience du Pays des Landes de Gascogne
<b>AMT 3932</b>	Bassin (Le) parisien, une méga-région ?
<b>AMT 3936</b>	Agir sur les grands territoires

- AMT 3937** Exode (L') urbain : De la ville à la campagne
- AMT 3941** Stratégies métropolitaines
- AMT 3951** Comment traiter les fronts urbains ?
- AMT 4092** Ma Ville demain, inventons la métropole nantaise de 2030 : Abcd'ère. Les premiers mots du débat; une conversation qui va durer 2 ans
- AMT 4095** Etalements urbains : critique sociale d'une fatalité spatiale
- AMT 4120** Manuel des territoires de l'Oise ou comment territorialiser le Grenelle de l'Environnement
- AMT 4125** Vers un urbanisme rural durable : Entre Vosages et Bauges, le projet comme expérimentation. Chronique d'un atelier 04
- AMT 4147** Comment concilier agriculture, urbanisme et territoires dans le Gard ?
- AMT 4149** Systèmes (Des) spatiaux en perspective. Territoires 2040, Revue d'études et de perspectives, n°3
- AMT 4156** Construire, réhabiliter, aménager dans le site classé de la Vallée du Salagou et du cirque de Mourèze. Guide de recommandations de la Charte pour l'architecture, l'urbanisme et les paysages
- AMT 4191** Des systèmes spatiaux en prospective : Territoires 2040
- AMT 4195** Ma Ville Demain, inventons la métropole nantaise de 2030 : De la mise en mouvement au temps des idées. Episode 2
- AMT 4214** Agriculture et planification territoriale
- AMT 4217** Tentation (La) du bitume : Où s'arrêtera l'étalement urbain ?
- AMT 4238** Ville (La) toujours plus loin ? Portrait(s) du périurbain angevin
- AMT 4276** SCoT, 6 années d'actions pour le développement plus durable de notre territoire : Bilan d'étape
- AMT 4308** L'Estuaire en Seine. Les raisons d'agir.

## AMU – Aménagement urbain

- AMU 2** Savoir-faire et techniques
- AMU 22** Organisations patronales et aménagement urbain. Tome I et Tome II
- AMU 23** Vers une nouvelle culture urbaine. Les rencontres de Marne-la-Vallée, le 9 décembre 1993
- AMU 24** Public-privé: quel aménagement pour demain?
- AMU 27** Evaluations perceptives: Contribution pour une méthodologie d'évaluation d'aménagement: C.D.60 à Chevilly-Larue
- AMU 37** Loi (la), l'espace public et l'innovation en Europe: Suisse, Pays-Bas, Grande-Bretagne, Allemagne Fédérale
- AMU 38** Futuroscope (Le): le parc européen de l'image, un lieu pour apprivoiser le futur
- AMU 73** Guide pratique de l'éco-aménagement: l'environnement dans l'aménagement urbain
- AMU 92** Écologie urbaine?
- AMU 97** Economie et gestion de l'aménagement en Zac
- AMU 131** Aménager sa ville: les choix du maire en matière d'urbanisme
- AMU 139** Sens (Le) caché de la ville méditerranéenne
- AMU 146** Aménager la ville
- AMU 159** Port (Le) et la ville: action de recherche d'innovation et d'expérimentation
- AMU 164** Entrées (Les) de ville : Concilier efficacité commerciale et harmonie urbaine. Compte rendu du colloque du 18 octobre 1990, Palais des Congrès, Paris Porte Maillot
- AMU 167** Architecture des espaces publics modernes: définition, lexique, limites, vitesse
- AMU 171** Transition (La) urbaine ou le passage de la ville pédestre à la ville motorisée
- AMU 179** Espaces (Les) publics modernes : situations et propositions
- AMU 188** Concertation (La) en aménagement: éléments méthodologiques
- AMU 215** Services et métropoles: formes urbaines et changement économique
- AMU 222** Trame viaire et entrée de ville: le cas de la commune des mureaux (rd 43)
- AMU 223** Urbanisme et déviations routières
- AMU 256** Strasbourg: Chroniques d'urbanisme
- AMU 263** Aménager la ville demain: une action collective
- AMU 269** Débats (Les) sur la ville 2
- AMU 276** Architecture des lieux-mouvements et conception des réseaux: Volume 2. Séminaire "Les Lieux-Mouvements de la Ville", actes des journées des 7 avril 1995 et 22 février 1996
- AMU 279** Mobilités réduites: les épreuves de l'accessibilité: Volume 3. Séminaire "Les Lieux-Mouvements de la Ville", actes de la journée du 16 février 1996
- AMU 290** Rue (La): essai sur l'économie de la forme urbaine
- AMU 309** Montpellier, une vraie ville bourgeoise aux origines de la ville contemporaine
- AMU 310** Espaces (Les) publics urbains: recommandations pour une démarche de projet
- AMU 333** Espaces (Des) urbains agréables à vivre: Places, rues, squares et jardins
- AMU 338** Alger Marseille Barcelone. Méditerranées
- AMU 344** Espace (L') public dans la ville méditerranéenne. Actes du colloque de Montpellier, 14, 15 et 16 mars 1996
- AMU 372** Existences, Revue d'être et d'habiter 1: une ville, outil d'oppression
- AMU 391** Projet (Le) urbain
- AMU 392** Années (Les) ZUP: Architectures de la croissance, 1960-1973
- AMU 402** Ecologie (L') urbaine et l'urbanisme: Aux fondements des enjeux actuels
- AMU 421** De Babylone à Tokyo: Les grandes agglomérations du Monde
- AMU 426** Urbanisation (L') du Monde depuis 1950
- AMU 429** Projets Urbains en France = French Urban Strategies
- AMU 437** Géopolis: Pour comparer les villes du monde
- AMU 449** Villes de papier: Une anthologie de poésie urbaine
- AMU 1457** Portrait de l'aire urbaine de Tours: Référentiel territorial urbain
- AMU 1934** Densités et formes urbaines dans l'agglomération bordelaise. Complex'cité n°1
- AMU 2508** Actes des entretiens de l'aménagement, Lille, les 23 et 24 janvier 1997
- AMU 2675** Partenariats dans cinq opérations d'aménagement
- AMU 2809** Paris Projet N°30-31: Espaces Publics

<b>AMU 2839</b>	Cahiers (Les) du Génie Urbain n° 9: Ville en chantier, ville en projet
<b>AMU 2871</b>	Les actions du plan urbain. Bilan de 90 à 93.
<b>AMU 3037</b>	Eaux (Les) pluviales: Gestion intégrée
<b>AMU 3155</b>	Villes contemporaines
<b>AMU 3267</b>	Espace (L') des Grands Ensembles: Projets et plans
<b>AMU 3288</b>	Composition (la) urbaine: note et essai bibliographique
<b>AMU 3293</b>	Commune d'Aigues-Mortes (Gard): Projet urbain réalisé dans le cadre de la révision du Plan d'Occupation des Sols de la Commune
<b>AMU 3352</b>	Espace urbain: vocabulaire et morphologie. Inventaire général des monuments et richesses artistiques de la France
<b>AMU 3389</b>	Paris projet n°32-33: quartiers anciens, approches nouvelles
<b>AMU 3390</b>	Paris projet n°27-28: L'aménagement de l'Est de Paris
<b>AMU 3403</b>	Lille après Euralille: la métropole en mutation, 1998
<b>AMU 3411</b>	Commune de Manduel, Schéma directeur d'assainissement pluvial: Présentation de l'étude. réunion du 28 juin 2004
<b>AMU 3411</b>	Etude diagnostic et zonage de l'assainissement pluvial de Manduel: Réunion du 07 avril 2003
<b>AMU 3411</b>	Commune de Manduel, Etude diagnostic du réseau d'eaux usées: Plan du réseau d'eaux usées
<b>AMU 3411</b>	Commune de Manduel, Etude diagnostic du réseau d'eaux usées: Plan du réseau d'eaux usées
<b>AMU 3424</b>	Pratique du développement urbain durable
<b>AMU 3438</b>	Ville (La) franchisée : Formes et structures de la ville contemporaine
<b>AMU 3459</b>	Débats (Les) sur la ville 1
<b>AMU 3460</b>	Débats (Les) sur la ville 3
<b>AMU 3465</b>	Bassins de retenue d'aux pluviales: Guide technique
<b>AMU 3467</b>	Démarches et projets: Boulevards urbains et quartiers, recueil de cas
<b>AMU 3532</b>	Reims, une ville en perspectives : Projets et réalisations en aménagement et urbanisme
<b>AMU 3543</b>	Jardins publics. L'exemple de Nîmes
<b>AMU 3559</b>	Architecture méditerranéenne. NIMES en projets.
<b>AMU 3596</b>	Barcelona public space
<b>AMU 3611</b>	Maison (La) en ses territoires : De la villa à la ville diffuse
<b>AMU 3616</b>	Formes et densités. Aire urbaine de Toulouse
<b>AMU 3618</b>	Recomposer la ville : Mutations bordelaises
<b>AMU 3622</b>	Un urbanisme des modes de vie
<b>AMU 3626</b>	Fabriquer la ville autrement. Jean-Paul Baïett (1940-1998): portrait d'un aménageur urbain.
<b>AMU 3630</b>	Cergy-Pontoise 2020. Réalisons nos envies!
<b>AMU 3637</b>	Le mobilier urbain et sa mise en scène dans l'espace public
<b>AMU 3652</b>	Villes en évolution
<b>AMU 3654</b>	1975-2005. ADUAN 30 ans d'architecture et d'urbanisme dans l'agglomération nancéenne.
<b>AMU 3670</b>	L'Europe des urbanismes. Cultures et pratiques du projet. 9ème Université d'été du CFDU à Toulouse.
<b>AMU 3685</b>	Ville (La) décentrée : Figures centrales à l'épreuve des dynamiques urbaines
<b>AMU 3688</b>	La ZAC. Zone d'aménagement concerté.
<b>AMU 3703</b>	Formes urbaines villageoises dans le SCoT de l'agglomération bisontine. Carnet de territoire.
<b>AMU 3752</b>	Transformation (La) des villes et les politiques publiques 1945-2005
<b>AMU 3765</b>	Infrastructures (Les) vertes à l'épreuve des plans d'urbanisme : L'agglomération lyonnaise, la construction d'une stratégie
<b>AMU 3770</b>	Les friches industrielles, point d'ancrage de la modernité
<b>AMU 3772</b>	Urbanisme (Un) des modes de vie
<b>AMU 3773</b>	Construire un projet de ville : Saint-Etienne "in progress"
<b>AMU 3774</b>	Voyages dans l'Europe des villes durables
<b>AMU 3776</b>	Echelles et temporalités des projets urbains
<b>AMU 3777</b>	Greffes urbaines en Vaunage : une démarche expérimentale
<b>AMU 3778</b>	Jardins partagés : Utopie, écologie, conseils pratiques
<b>AMU 3780</b>	Ecoquartiers : Secrets de fabrication, Analyse critique d'exemples européens
<b>AMU 3781</b>	Sous la ville durable, le génie urbain. Rencontre avec les ingénieurs de l'EIVP
<b>AMU 3805</b>	Ordre dispersé : Les nouvelles conceptions urbaines de la sûreté



- AMU 3808** Ville (La) passante : David Mangin, Grand Prix de l'urbanisme
- AMU 3809** Breda : Faire la ville durable
- AMU 3822** Carnets (Les) pratiques : Comment encourager l'intensification urbaine ?
- AMU 3854** Annales (Les) de la recherche urbaine : Les visages de la ville nouvelle
- AMU 3881** Des villes vertes et bleues, de nouvelles infrastructures à planifier
- AMU 3935** Projets et stratégies urbaines : Regards comparatifs
- AMU 3938** Ville éphémère / Ville durable. Multiplication des formes et temps urbains, maîtrise des nuisances : Nouveaux usages, nouveaux pouvoirs
- AMU 3942** Strasbourg : Des quartiers vivants
- AMU 3946** Quartier Ecoparc Bauart #2
- AMU 3953** Vers un urbanisme de projet : Les pratiques actuelles de l'aménagement. Dossier Etudes foncières n° 144.
- AMU 3971** Nîmes Porte Nord / atelier urbain expérimental
- AMU 4025** Guide de qualité urbaine et d'aménagement durable de la communauté urbaine de Bordeaux
- AMU 4045** Villes en évolution. Tome 2
- AMU 4046** Organiser la ville hypermoderne : François Ascher, Grand Prix de l'urbanisme 2009
- AMU 4055** Paris, Métropole sur Seine
- AMU 4061** Barcelone : Ville innovante
- AMU 4062** Montpellier : La ville inventée
- AMU 4066** Ville (La) est une figure libre : Laurent Théry, Grand Prix de l'urbanisme 2010
- AMU 4067** Dessine-moi une ville
- AMU 4104** Formes urbaines résidentielles de Caen Métropole : Répertoire
- AMU 4117** Recueil d'opérations d'aménagement intéressantes dans le territoire de l'Eurodistrict de l'Espace Catalan Transfrontalier
- AMU 4121** Reconstruction (La) dans l'Oise : La première territorialisation d'une politique publique
- AMU 4128** Fabrication (La) de la ville, Aix-en-Provence : Sectius-Mirabeau, Encagnane, Jas de Bouffan
- AMU 4192** Ecoquartiers en milieu rural ? Aménager durablement les petites communes
- AMU 4193** Maires et architectes : 18 propositions pour un urbanisme durable et une architecture responsable
- AMU 4196** Anvers : faire aimer la ville
- AMU 4204** Greffes urbaines en Gardonnenque : Une démarche expérimentale
- AMU 4205** Quel projet pour Richelieu dans la ville d'aujourd'hui et de demain ? Synthèse du séminaire sur la rénovation de quartiers anciens soumis au risque inondation, Nîmes, 4 et 10 février 2011
- AMU 4220** Ecoquartiers et urbanisme durable
- AMU 4230** Projets urbains durables - Stratégies
- AMU 4248** Reconquérir les rues - Exemples à travers le monde et pistes d'actions - Pour des villes où l'on aimerait habiter
- AMU 4266** Singularité (La) des territoires - Nouveaux regards sur l'urbanisme Démarches et ingénieries
- AMU 4269** European 10 - Images d'un territoire : villes denses et paysages ouverts
- AMU 4274** Impulser la ville : Palmarès des jeunes urbanistes
- AMU 4277** Avec vue sur la métropole : 50000 logements autour des axes de transports collectifs de l'agglomération bordelaise
- AMU 4278** estuaire Nantes-saint Nazaire, Écométropole : Mode d'emploi
- AMU 4280** MIX (CITÉ) : VILLES EN PARTAGE
- AMU 4281** Ville (La) sur mesure : François Grether, Grand Prix de l'urbanisme 2012
- AMU 4282** Guide des projets urbains 2007
- AMU 4283** Guide des projets urbains 2008
- AMU 4299** Concevoir et évaluer un projet d'écoquartier, avec le référentiel INDI
- AMU 4300** Greffes urbaines en Costières : une démarche expérimentale
- AMU 4309** Paris / Babel. Une mégapole européenne
- AMU 4310** Pour des villes à échelle humaine
- AMU 4311** Métamorphose de l'ordinaire. Grand prix de l'urbanisme 2013
- AMU 4312** L'aménagement urbain en France. Une approche systémique pour construire des stratégies d'aménagement durable. Nouvelle édition 2008
- AMU 4313** Écoquartier mode d'emploi

**AMU 4314**

Extension du domaine de l'urbanisme. Frédéric Bonnet :Grand Prix de l'urbanisme 2014  
(nominés Alfred Peter et Pierre Veltz)

## ARC – Architecture

- ARC 18** AUSIA: Michel Benoît et Thierry Verbiest, Architectures  
**ARC 20** International (The) Directory of Architecture and Design: volume 4  
**ARC 21** International (The) Directory of Architecture and Design: volume 3  
**ARC 25** Directory (The) of Interior Design: volume 1  
**ARC 26** Selbständigkeit durch bet wohnen im alter  
**ARC 28** Fuksas, Sacconi: Da una casa... a un'altra, ed altre storie di architettura dal 1983 al 1986  
**ARC 30** Architecture contemporaine: volume 11  
**ARC 31** Quarante architectes de moins de 40 ans  
**ARC 32** Kenzo Tange: Quarante ans d'urbanisme et d'architecture  
**ARC 34** Lille Métropole: un siècle d'architecture et d'urbanisme, 1890-1993  
**ARC 39** Stad in de ruimte  
**ARC 41** Fumihiko Maki: Une poétique de la fragmentation  
**ARC 42** Architecture (The) of Franck Gehry  
**ARC 43** Construire en acier  
**ARC 44** Fumihiko Maki: 1979-1986  
**ARC 45** JERDE (The) Partnership  
**ARC 46** Global Architecture Document 22  
**ARC 47** Shin Takamatsu: projets d'architectures = Architectural Works (1981/1989)  
**ARC 48** Guide (Le) du Design en France  
**ARC 50** Jean Nouvel  
**ARC 51** Alain Sarfati  
**ARC 52** Kisho Kurokawa: Architecture de la symbiose 1979-1987  
**ARC 54** Christian De Portzamparc  
**ARC 56** Reichen et Robert: Architectures contextuelles  
**ARC 57** Wilmotte  
**ARC 59** Paris La Défense: Métropole européenne des affaires  
**ARC 62** Montpellier Architectures 1977-1992  
**ARC 100** ANTWERP - RESHAPING A CITY  
**ARC 101** European 3, résultats européens: Chez soi, en ville, urbaniser les quartiers d'habitat  
**ARC 106** Jean Nouvel, Jean-Marc Ibos: Nemausus, 114 appartements sociaux à Nîmes  
**ARC 127** Architecture (L') moderne en France. Tome 1, 1889-1940  
**ARC 128** Territoire (Le) de l'architecte  
**ARC 132** European 4, résultats européens: Construire la ville sur la ville: transformation de sites urbains contemporains  
**ARC 141** Berthet - Pochy, architectes d'intérieur = Interior designers  
**ARC 149** Amour (L') des villes  
**ARC 155** La communication graphique en architecture de paysage  
**ARC 162** Philippe délis & associés: intégral concept, design(s)  
**ARC 163** Point de vue, Usage du monde  
**ARC 272** Agence des Gares / AREP: Parcours 1988-1998  
**ARC 304** European 6, résultats européens  
**ARC 318** Kenzo Tange  
**ARC 320** Art (L') et la ville: urbanisme et art contemporain = Town-planning and contemporary art  
**ARC 321** Massimiliano FUKSAS: 60 projets  
**ARC 324** Architectures des sports: 107 réalisations et projets exemplaires  
**ARC 328** Norman Foster  
**ARC 340** Shin Takamatsu  
**ARC 395** Nemausus Archivecu  
**ARC 408** Jean Nouvel: 25 projets  
**ARC 451** Architecture Design Bulding: An International Ressource. Volume 6  
**ARC 1020** Grand prix de l'Urbanisme 2003: Michel Corajoud et cinq grandes figures de l'urbanisme: Francis Cuiller, Michel Desvigne, Christian de Portzamparc, Bernard Reichen et Bertrand Warnier. Débat: L'urbanisme est un humanisme

- ARC 1408** Qualité Environnementale des bâtiments en Languedoc-Roussillon. Quelques exemples d'illustration...
- ARC 1568** Volume 02: Ecole d'Architecture Languedoc-Roussillon
- ARC 1756** La lettre des architectes du Languedoc-Roussillon n° 38. Les subventions.
- ARC 1883** La lettre des architectes du Languedoc-Roussillon n°32. Bilan 2001, vœux et bonnes résolutions.
- ARC 2361** La lettre des architectes du LR n° 35. Spécial, Architectes de l'Urgence. La profession mobilisée.
- ARC 2444** ARCHITECTURE Méditerranéenne NIMES EN PROJETS N° 32
- ARC 2635** CUSY MARAVAL ARCHITECTES
- ARC 2637** Nouvelle (La) architecture de terre
- ARC 2658** Via Alésiana une ville, un concepteur, un bâtisseur
- ARC 2669** Nicolas Crégut, Architecte
- ARC 2695** Jean Luc Lauriol, Architecte
- ARC 2740** Faubourgs (Les) de Toulouse au XIX° siècle
- ARC 2913** Couverture (La) de la Place des Arènes. Concours International d'idées
- ARC 2916** Marguerit Alain, paysagiste
- ARC 2917** Hervé Saint Olive, Atelier d'architecture
- ARC 2919** Nouveau palais de Justice de Montpellier
- ARC 3171** Architectes (Les) et le développement durable: 10 propositions de l'Ordre des architectes
- ARC 3330** European 7, résultats européens: Challenge suburbain, intensités et diversités résidentielles
- ARC 3545** Pierres du Gard
- ARC 3571** Architecture contemporaine dans l'agglomération messine...un parcours
- ARC 3574** Les nouveaux albums des jeunes architectes 2003-2004
- ARC 3589** Nîmes-Carré d'Art. Hors-série de la revue Connaissance des Arts.
- ARC 3642** Réseau des maisons de l'architecture. Guide 2005.
- ARC 3661** Dessins d'architecture. Emili DONATO
- ARC 3692** ARCHITECTURE ABOUT C+D
- ARC 3743** Observatoire de la profession d'architecte 2005
- ARC 3775** Habiter écologique : Quelles architectures pour une ville durable ?
- ARC 3823** Visites
- ARC 3894** Tokyo
- ARC 3939** European 10 : Inventer l'urbanité, Régénération - Révitalisation - Colonisation. Forum des résultats en France, 24 mars 2010, Dossier de presse
- ARC 3943** Guide de la qualité environnementale dans l'architecture et l'urbanisme : Aménagements, bâtiments neufs et constructions à réhabiliter ou l'ABC de la QE à Grenoble
- ARC 3952** Architecture monumentale et reconstruction. Cahiers paysages et espaces urbains n°4
- ARC 4065** Architecture et Lieux de travail
- ARC 4216** 20 ans (Les) de Nemausus
- ARC 4264** Ombre et lumière à Montpellier
- ARC 4270** Toit-terrasse - L'espace retrouvé - Edition 2012
- ARC 4304** Ville (La) aujourd'hui : Nouvelles tendances en urbanisme

## COLL – Collectivités territoriales

- COLL 19** Finances (Les) communales. 2ème édition
- COLL 58** Mon pays, c'est la ville: le manifeste des Maires de Grandes Villes de France
- COLL 69** Vademecum des collectivités locales et territoriales
- COLL 75** Nîmes, le choc de la modernité
- COLL 81** Annuaire des associations
- COLL 83** Culture (La) des quartiers
- COLL 87** Commune (La). 2ème édition
- COLL 111** Entre ville et village: les récits de Saint-Gilles
- COLL 156** Six désirs de villes: Dijon, Lille, Lyon, Nîmes, Orléans, Perpignan
- COLL 181** Mémoires de quartier
- COLL 184** Enfants (Les) de Saint-Gilles : leurs familles, leurs quartiers
- COLL 185** Le Mas de Mingue : histoire d'un quartier
- COLL 203** Cigale (La): l'Auberge de Jeunesse de Nîmes
- COLL 213** Centre (Le) Pablo Neruda: naissance d'un édifice
- COLL 226** Gard : le guide complet de ses 353 communes
- COLL 228** Aspects du Pays Nîmois
- COLL 229** Aspects de Nîmes : Le phénomène des quartiers
- COLL 237** Derrière les ponts : Les Marronniers et la route d'Arles, le Mas de Possac-Chalvidan
- COLL 243** Gouvernance: dossier documentaire. Nouvelle édition mise à jour
- COLL 258** Promenade sur le quartier Jean Jaurès
- COLL 262** Guide (Le) des collectivités locales. 2° édition
- COLL 289** Démocratie à la nantaise: chronique d'une nouvelle expression de la société civile
- COLL 301** Agglomérations (Les)
- COLL 302** Faire la ville autrement: la démocratie et la parole des habitants
- COLL 307** Nîmes: Pays gardois
- COLL 313** Démocratie (La) locale
- COLL 323** Côté banlieue: récits du bord des villes
- COLL 354** Sommières et son canton
- COLL 376** Services urbains et gestion locale: Enjeux et perspectives de recherches, 1985-1993
- COLL 393** Imaginaire (Un) citoyen: Cultures, territoires communs, création artistique
- COLL 414** Petite (La) histoire de Clarensac : De l'époque romaine à nos jours...
- COLL 419** Gouvernance (La)
- COLL 434** Collectivités (Les) locales et les risques naturels: Connaissance, prévention, gestion de crise, réparation
- COLL 439** Répertoire des 353 communes du Gard, des Maires et Adjointes
- COLL 452** Quels fonds structurels après 2006?
- COLL 453** Nîmes, questions pour une ville
- COLL 2093** Unité et diversité de la Ville. Nîmes et ses quartiers. Conférence du 14 mai 2002.
- COLL 3024** Gouvernabilité (La)
- COLL 3025** Gouvernement (Le) des villes : Territoire et pouvoir
- COLL 3273** Au Chemin Bas d'Avignon
- COLL 3350** Etat (L') au coeur: le Meccano de la gouvernance
- COLL 3406** Fiches cantonales. Edition 2003. Edition 2007
- COLL 3880** Nîmes Métropole
- COLL 3929** 68 réalisations associatives et citoyennes
- COLL 3930** Nouvelles gouvernances, nouveaux territoires : Dix-huit enquêtes sur le dialogue urbain-rural
- COLL 4123** Concertation (La), coeur du développement durable
- COLL 4222** Nîmes : Almanach des quartiers
- COLL 4289** Siècle (un) et demi de vie derrière les ponts à Nîmes, 1842 à nos jours : Histoire du quartier Beausoleil

## DEM – Démographie

- DEM 257** Evolutions technologiques, dynamique des âges et vieillissement de la population. Document d'étape
- DEM 1038** Repères 2003 : Les habitants de Lille Métropole
- DEM 1340** Portrait de la France. Le recensement de 1999
- DEM 3092** Repères synthèse novembre 2000 n°24. Languedoc-Roussillon : principaux résultats du recensement de la population de 1999
- DEM 3215** Recensement général de la population de 1990: évolutions démographiques 1975-1982-1990, arrondissements, cantons, communes, unités urbaines, zones d'emploi. Résultats provisoires
- DEM 3216** Recensement de la population du Gard, mars 1999: évolutions démographiques 1990-1999, arrondissements, cantons, communes, unités urbaines 1990, zones d'emploi. Données provisoires
- DEM 3217** Recensement de la population de l'Hérault, mars 1999: évolutions démographiques 1990-1999, arrondissements, cantons, communes, unités urbaines 1990, zones d'emploi. Données provisoires
- DEM 3258** Composition communale des unités urbaines : Population et délimitation 1999
- DEM 3405** Atlas des populations immigrées : Languedoc-Roussillon
- DEM 3547** Dossiers FNAU (Les) n° 17. Les démarches engagées par les Agences d'Urbanisme pour mieux accueillir en ville les populations vieillissantes
- DEM 3628** Les migrations résidentielles entre 1990 et 1999. Région urbaine grenobloise. Tome 1. Géographie.
- DEM 3855** Annales (Les) de la recherche urbaine : L'avancée en âge dans la ville
- DEM 4212** Vieillir dans la métropole bordelaise. Complex'cité n°2
- DEM 15484** La dépendance des personnes handicapées et des personnes âgées dans l'Hérault. Hérault 1999.

## DEP – Déplacement-Transport-Circulation

- DEP 01** Dix ans de mobilité urbaine : Les années 80
- DEP 3** Déplacements Partenariats public/privé
- DEP 4** Mieux circuler demain
- DEP 05** Politique de la ville et déplacements : Tableau de 35 réalisations présentées au symposium de Nantes les 14 et 15 janvier 1993
- DEP 7** Déplacements conventionnement
- DEP 08** Déplacements Partenariats
- DEP 09** Déplacements Italie
- DEP 10** Financement des opérations de transport en milieu urbain : Participation des capitaux privés
- DEP 11** Comptes des dépenses publiques pour les déplacements urbains de personnes : Manuel des méthodes
- DEP 13** Annuaire statistique sur les transports collectifs urbains
- DEP 93** Stationner, circuler, respirer: le stationnement instrument de politiques pour la ville. Actes du colloque de Lyon, 6 mai 1999
- DEP 99** Offre (L') française en matière de transports publics: De la desserte urbaine à la desserte régionale
- DEP 112** Europe (L') des autoroutes
- DEP 113** Gares TGV et urbanisme: étude sur neuf agglomérations des impacts d'une gare TGV
- DEP 137** Instruction sur les conditions techniques d'aménagement des voies rapides urbaines
- DEP 147** Complémentarité des modes de transport: projet d'agglomération et schéma de voirie
- DEP 205** Guide suisse des giratoires
- DEP 206** Giratoires 92. Actes du séminaire international 14,15,16 octobre 1992, Nantes France
- DEP 233** Exemple et méthodes : Projet d'agglomération et scénario de voirie
- DEP 234** Réflexions et enjeux : Projet d'agglomération et scénario de voirie
- DEP 235** Vivre mieux, se déplacer autrement: un plan de déplacements urbains pour l'agglomération toulousaine. Actes de la journée d'études PDU, 25 septembre 1998
- DEP 249** Transports publics et gouvernance urbaine
- DEP 250** Orléans, un Plan de Déplacements Urbains au service du projet d'agglomération
- DEP 273** Rail (Le) et la route: le commerce ou la dispute? Le transport intermodal en Europe
- DEP 274** Plans de déplacements urbains: guide
- DEP 275** Déplacements et innovations : 25 expériences + ou - réussies
- DEP 277** Enjeux (Les) des politiques de déplacement dans une stratégie urbaine
- DEP 278** Guide zone 30: méthodologie et recommandations
- DEP 280** Déplacements: l'enjeu de la desserte du périurbain
- DEP 281** Protection (La) des trottoirs contre le stationnement
- DEP 299** Livre des communications: second Carrefour Prédit. 23, 24 et 25 mars 1999, Lille Grand Palais
- DEP 305** Mesurer l'impact du transport des marchandises en ville: le modèle de simulation FRETURB (version 1). Programme national marchandises en ville
- DEP 326** Routes: circulation, tracé, construction. Livre I
- DEP 375** Politique (La) de Déplacements Urbains, outil du développement durable = Urban Transport Policy, a sustainable development tool
- DEP 403** Automobile et modes de vie urbains : Quel degré de liberté
- DEP 420** Mémento de statistiques des transports. Résultats 2001
- DEP 422** Transports (Les) et la ville: Analyses et diagnostics. Actes du séminaire des Acteurs des transports et de la ville, Paris, mars-mai 1998
- DEP 1026** La place du vélo dans la politique de déplacements du Pays de Montbéliard. Les grandes orientations du PDU...
- DEP 1380** Articulation (L') des politiques de déplacements et d'urbanisme. Compte rendu du colloque, mercredi 23 octobre 2002
- DEP 1523** Atlas transpyrénéen des transports
- DEP 1707** Le stationnement des vélos sur les espaces privés
- DEP 2069** Politiques (Les) de transports publics dans les grandes métropoles. Actes de la rencontre européennes au Conseil Régional d'Ile-de-France, 20 juin 2001
- DEP 2162** Etudes foncières n°96 (mars-avril 2002). Distances, temps, territoires.

- DEP 2423** Pratiques émergentes de gestion des transports face aux défis de l'urbanisation : Curitiba dans l'expérience brésilienne...
- DEP 2424** Du traité de Rome au 5e PCRD : L'Europe de la recherche et des transports
- DEP 2640** Tracé (Le) du TGV Méditerranée: Rapport de mission
- DEP 2754** Desserte (La) ferrée des zones urbaines et périurbaines. Tome 1: En France, le TER, bilan de l'existant
- DEP 2756** Desserte (La) ferrée des zones urbaines et périurbaines. Tome 4 : L'utilisation des emprises ferroviaires - Possibilités techniques et critères de choix
- DEP 2757** Programme "Transport des marchandises dans la ville": Une exploitation de l'enquête "chargeurs" de l'INRETS
- DEP 2870** Cinq ans d'investissements sur les routes nationales: Bilan du Xè Plan, enjeux du XIè Plan. Tendances et synthèses
- DEP 2905** Homme (L') dans la ville ou comment bouger en toute liberté
- DEP 2914** Transports collectifs urbains: Données et analyses, 94
- DEP 2915** Transports de marchandises en ville: Trafics générés par la poste et les hôpitaux publics sur l'agglomération bordelaise
- DEP 3162** RN 106 Boulevard Ouest de Nîmes: Carrefour du Paratonnerre, étude NIVEAU APS. Phase 2: Variantes, 30 juin 2004
- DEP 3185** NOVILLADA, un nouveau concept pour une vie quotidienne apaisée dans le bassin de vie de Nîmes: Recueil des articles parus dans Midi Libre de novembre 2001 à avril 2002
- DEP 3208** Train (Le), la Ville et les Espaces Périurbains
- DEP 3220** Statistiques fluviales 2003: Canal du Rhône à Sète, commerce - plaisance
- DEP 3297** Sécurité (La) routière dans les plans de déplacements urbains: quels enjeux? quelles actions,
- DEP 3462** Annuaire statistique des transports: résultats 2001
- DEP 3474** Plan de déplacements urbains du Pays de Montbéliard 2000-2006
- DEP 3493** Revue générale des chemins de fer: spécial périurbain
- DEP 3502** Indicateurs de suivi des objectifs généraux de la politique de Transport de voyageurs et de transport de marchandises. Rapport d'initialisation
- DEP 3548** Penser les déplacements pour une ville durable
- DEP 3659** Les études du SES, n°146. Impacts des politiques de stationnement sur la mobilité locale
- DEP 3660** Un modèle de politiques de stationnement.
- DEP 3741** France (La) à 20 minutes (et plus) : La révolution de la proximité
- DEP 3746** Déserte de l'étoile ferroviaire de îmes. Rapport final 02 janvier 2006 + annexes
- DEP 3763** Contournement ferroviaire de Nîmes et Montpellier : Engagements de l'Etat, Départements du Gard et de l'Hérault
- DEP 3769** Déplacements (Les) doux à Générac : Orientations d'aménagement
- DEP 3779** De la gare à la ville : AREP, une démarche de projet
- DEP 3837** Vers une mobilité durable en Europe
- DEP 3919** Bus à Haut Niveau de Service : Du choix du système à sa mise en oeuvre
- DEP 3931** Chronoaménagement et autoroute autrement : La proximité au secours du territoire
- DEP 3947** Tramway : Le coût d'une mode
- DEP 4111** Transports publics et intégration urbaine : Rapport d'évaluation de l'appel à projets
- DEP 4150** Mobilité (La) dans les villes moyennes : Exploitation des enquêtes déplacements villes moyennes 2000 - 2010
- DEP 4209** Stationnement (Le) sur voirie et hors voirie : Déclinaison sectorielle du rapport annuel du délégataire de service public
- DEP 4240** Recueil 2011-2012 de belles pratiques et de bons usages en matière d'accessibilité de la cité
- DEP 4249** Mobilité (La) urbaine en France - Enseignements des années 2000-2010
- DEP 4272** Installations (Les) terminales de Perpignan en images
- DEP 4293** Mobile immobile : quels choix, quels droit pour 2030
- DEP 4294** Pour une mobilité fluide, raisonnée et régulée ; Rapport du Grenelle des mobilités de la métropole bordelaise
- DEP 4303** Relations (Les) domicile-travail : Indicateurs de mobilité dans le bassin de vie de Rouen
- DEP 4317** Marcher en ville. Faire corps, prendre corps, donner corps aux ambiances urbaines
- DEP 4356** Articuler urbanisme et transport : Les contrats d'axe français à la lumière du Transit-Oriented Development (TOD)



## ECO – Économie-Emploi-Commerce

- ECO 110** Des villes construisent l'emploi en Europe: Bilbao, Marseille, Bologne, Cardiff, Sarrebruck
- ECO 140** Emplois jeunes: le guide du salarié
- ECO 142** Produire, entretenir et accueillir: la multifonctionnalité de l'agriculture et le contrat territorial d'exploitation
- ECO 150** Mondialisation villes et territoires: l'économie d'archipel
- ECO 160** Coût global de d'aménagement: un critère de choix de l'investissement, le coût de fonctionnement
- ECO 172** Economique et statistique: regard socioéconomique sur la structuration de la ville
- ECO 175** Coûts (Les) de la croissance périurbaine: l'exemple de l'agglomération rennaise
- ECO 368** Tableaux de l'économie du Languedoc-Roussillon
- ECO 370** Techniques (Les) de la vie quotidienne: âges et usages
- ECO 401** Villes et croissance. Théories, modèles, perspectives
- ECO 1585** Année (L') économique et sociale 2002 en Languedoc-Roussillon. Edition 2003
- ECO 2091** Repères Synthèse mars 2000 n°10. Les salariés rémunérés au voisinage du SMIC sont plus nombreux en Languedoc-Roussillon.
- ECO 2132** Nîmes. 7 principes positifs pour l'entreprise
- ECO 2492** Emploi (L') en Languedoc-Roussillon : le bilan de l'année 2004
- ECO 2562** Evolution (L') du commerce dans les villes françaises de 1975 à 1990
- ECO 3052** Mobilité (La) des grands établissements à Paris et en Ile de France : 1987-1996. Observatoire du Développement Economique parisien
- ECO 3212** Année (L') économique et sociale 2003 en Languedoc-Roussillon
- ECO 3265** Inauguration de l'hôtel de la Chambre de Commerce de Nîmes, 03 juillet 1937
- ECO 3332** Atlas de l'armature commerciale des agglomérations françaises. Commerce et modes de villes, 18ème rencontre FNAU
- ECO 3397** Guide des professionnels du développement local
- ECO 3440** Pourquoi j'irais travailler: A l'usage de ceux qui ont de la peine à se lever le matin!
- ECO 3442** Auto (L') qui n'existait pas: Management des projets et transformation de l'entreprise
- ECO 3490** Contributions à la connaissance de la viticulture régionale
- ECO 3492** Schéma directeur d'urbanisme commercial de l'agglomération lyonnaise : Document de référence
- ECO 3538** Projets (Les) commerciaux sur le territoire de Lille Métropole : Bilan 2003, données et tendances
- ECO 3558** Avenir (L') de la grande distribution
- ECO 3613** Repenser les temps
- ECO 3614** Repenser les temps.
- ECO 3632** L'année économique et sociale 2004 en Languedoc-Roussillon.
- ECO 3717** Les métiers recherchés sur les 17 bassins d'emploi du languedoc-Roussillon. 2006, enquête sur les besoins en main-d'oeuvre.
- ECO 3732** Urbanisme (L') commercial
- ECO 3760** Tableaux de l'économie du Languedoc-Roussillon. Repères pour l'économie du Languedoc-Roussillon. Chiffres n°7.
- ECO 3762** Repères synthèse mars 2006 n° 3. Le grand Sud-Ouest
- ECO 3804** 300 Décisions pour changer la France. Commission pour la libération de la croissance française présidée par Jacques Attali
- ECO 3819** Actes du colloque du Multipole technologique régional du Languedoc-Roussillon : Les transferts de technologie, la clé du succès pour les régions d'Europe du Sud
- ECO 3840** Commerce (Le) et la ville. Un volontarisme bien tempéré : les centres commerciaux
- ECO 3842** Guide juridique et pratique de l'urbanisme commercial : Etablissements commerciaux et hôteliers, équipements cinématographiques
- ECO 3954** Economie des services et développement des territoires
- ECO 3962** Logistique et territoire
- ECO 4044** Schéma départemental de l'économie du tourisme et des loisirs
- ECO 4047** Dynamiques et développement durable des territoires : Rapport de l'Observatoire des Territoires 2008

<b>ECO 4096</b>	Gares et dynamiques urbaines : les enjeux de la grande vitesse
<b>ECO 4146</b>	Chiffres-clés de l'économie en Languedoc-Roussillon : 2010
<b>ECO 4201</b>	Agglomérations (Les) et leur territoire : Dix ans de dynamiques socio-économiques
<b>ECO 4285</b>	Comment construire une politique foncière efficace ?
<b>ECO 4286</b>	Schéma départemental d'aménagement et de développement du tourisme et des loisirs du Gard
<b>ECO 4288</b>	Vie (La) s'invente en ville : Quel commerce pour les villes ?
<b>ECO 4290</b>	Comment améliorer la performance énergétique des territoires ?
<b>ECO 4305</b>	Crise (La) qui vient : La nouvelle fracture territoriale
<b>ECO 4318</b>	La France périphérique. Comment on a sacrifié les classes populaires.
<b>ECO 4319</b>	Comprendre la Politique économique
<b>ECO 4320</b>	Comprendre l'économie des territoires. Collection Références n° 126

## **EDU – Éducation**

- EDU 3755** Renforcer les formations à l'Urbanisme et à l'Aménagement : Rapport de Jean Frébault et Bernard Pouyet
- EDU 4229** Territoires d'enseignement - Coopération entre territoires, écoles supérieures et universités. Memento 10
- EDU 4321** Livre blanc : du décrochage à la réussite. Le décrochage des jeunes dans le pays Le Havre Pointe de Caux Estuaire

## ENV – Environnement

- ENV 80** Guide de l'environnement: à l'usage des citoyens et des collectivités territoriales
- ENV 86** Karsts (Les) du Languedoc oriental : Recherches hydrogéomorphologiques
- ENV 88** Guide (Le) de l'environnement: aménagement et urbanisme, lutte contre les pollutions et les risques, protection de l'espace naturel et du paysage, outils de concertation et d'information
- ENV 143** Atlas de l'écologie
- ENV 145** Techniques (Les) de recyclage et de valorisation des déchets ménagers et assimilés
- ENV 255** Ville et environnement
- ENV 266** Guide Loisirs-Environnement Languedoc-Roussillon : Education-formation-tourisme
- ENV 306** Trente-trois fiches de lecture sur le développement durable
- ENV 352** Environnement (L') en France
- ENV 358** Vidourle (Le): ses villes, ses moulins et ses ponts
- ENV 360** Prévenir les catastrophes naturelles
- ENV 390** Guide du territoire durable: L'Agenda 21 territorial pour les collectivités locales et leurs partenaires
- ENV 415** Risques et catastrophes: Observer, spatialiser, comprendre, gérer
- ENV 418** Risques (Les) naturels
- ENV 424** Coût (Le) du risque... L'évaluation des impacts socio-économiques des inondations
- ENV 432** Crues et inondations dans la France méditerranéenne: Les crues torrentielles des 12 et 13 novembre 1999 (Aude, Tarn, Pyrénées Orientales, Hérault)
- ENV 440** Environnement (L') Languedoc Roussillon. Edition 2003
- ENV 443** Saint-Geniès de Malgoirès: Inondations des 8 et 9 septembre 2002, hommage aux habitants
- ENV 444** Droit de l'eau: gestion et protection
- ENV 457** Risques et urbanisme: Risques naturels, Risques technologiques, Prévention, Responsabilités
- ENV 460** 45 indicateurs de développement durable: une contribution de l'IFEN
- ENV 462** Cartographie des zones inondables: Approche hydrogéomorphologique
- ENV 463** Plan de prévention des risques naturels prévisibles (PPR): Guide général
- ENV 464** Profil environnemental du Languedoc-Roussillon
- ENV 467** Crues du Gard 2002: retour d'expérience
- ENV 469** Crues méditerranéennes: Vulnérabilité, aléa, prévisions et gestion de crise. Colloque d'Hydrotechnique, 176<sup>e</sup> session du Comité Scientifique et Technique, Nîmes, 15-16 juin 2004
- ENV 997** Sommières se reconstruit. Spécial inondations des 8 et 9 septembre 2002.
- ENV 1077** Languedoc Roussillon Aspects climatiques.
- ENV 1106** Maîtrise des pollutions toxiques: stratégies de bassin et stratégies locales. Note technique SDAGE n°7
- ENV 1168** Projet (Le) local de Prévention des Risques naturels: l'initiative aux collectivités locales
- ENV 1169** Prévention des risques naturels: l'expérience de dix collectivités locales
- ENV 1363** Développement (Le) durable: une éthique pour agir. Livre blanc "Dialogue pour la Terre"
- ENV 1753** Inondations. Guide de remise en état des bâtiments
- ENV 1940** L'Air sous surveillance et surveillance et information sur la qualité de l'air.
- ENV 2000** H2 EAU. Connaître, partager, préserver
- ENV 2203** Le Moniteur Environnement. EAU. L'impératif qualité. Hors série.
- ENV 2294** Plan Régional pour la Qualité de l'Air, approuvé par arrêté préfectoral N°991070 du 16 novembre 1999
- ENV 2337** Le Moniteur Environnement Hors-série. Déchets de chantiers.
- ENV 2471** Modes de vie en périphérie. Collection rapports d'étude du CERTU
- ENV 2663** LA VIE APRÈS LA CATASTROPHE Réflexion sur les conséquences des inondations de sept 98...
- ENV 2758** Charte de la garrigue, Ville de Nîmes. Edition 1988
- ENV 2760** Végétal (Le) dans la ville: urbanisme et art contemporain. Travaux de l'ADEUS sur la place du végétal dans la Communauté Urbaine de Strasbourg, 20 artistes contemporains
- ENV 2800** Nîmes, le 3 octobre 1988
- ENV 2818** Maîtriser le risque de changement climatique: Memento des Décideurs. Les Collectivités Territoriales engagées dans la lutte contre les gaz à effet de serre
- ENV 3143** Espaces (Les) naturels périurbains: une chance et un défi pour la ville - Actes du colloque

- ENV 3191** Objectifs et programmes d'action pour l'aménagement et la gestion du Vidourle et de ses affluents
- ENV 3221** Géographie (La) dans les Bouches-du-Rhône: les cahiers de l'environnement du Conseil Général des Bouches-du-Rhône
- ENV 3235** Rumeur (La) de Nîmes: dix ans après l'inondation de 1988
- ENV 3237** Environnement (L') en Ile de France : Mémento 2003
- ENV 3249** Plans de prévention des risques naturels (PPR): risques sismiques. Guide méthodologique
- ENV 3251** Gestion (La) des risques à l'horizon 2020
- ENV 3287** Villes et développement durable: des expériences à échanger. Deuxième recueil
- ENV 3298** Plantes envahissantes de la région méditerranéenne
- ENV 3299** Changement (Le) climatique, certitudes qualitatives et incertitudes quantitatives: des enseignements de la paléoclimatologie aux scénarios pour le climat futur
- ENV 3347** Développement (Le) durable: 100 questions pour comprendre et agir
- ENV 3348** Nature (La) et les Risques. Volume 6
- ENV 3391** Etude hydraulique des bassins versants du Rieu et du Campagnolle: Phase 1, état des lieux et diagnostic
- ENV 3392** Etude hydraulique des bassins versants du Rieu et du Campagnolle: Phase 2, propositions d'aménagement
- ENV 3393** Etude hydraulique des bassins versants du Rieu et du Campagnolle: Dossier annexe, planches photographiques, fiches tronçons, fiches ouvrages
- ENV 3395** Atlas régional du développement durable Nord-Pas-de-Calais
- ENV 3485** Typologie végétale méditerranéenne: Situation spatiale, structures et palettes végétales
- ENV 3504** Espaces naturels protégés du Languedoc-Roussillon: Guide méthodologique. Tome II
- ENV 3550** Etat des lieux, document de synthèse S.P.A.N.C.
- ENV 3553** Les écuries du Parc de la Deûle. D'anciennes écuries à un centre technique en passant par la Haute Qualité Environnementale (H.Q.E.).
- ENV 3565** Comprendre l'engagement d'Angers pour le développement durable
- ENV 3602** Agriculture et forêt en zones périurbaines. Constats et perspectives. Actes de la rencontre de la Bergerie Nationale de Rambouillet des 22 et 23 février 1996
- ENV 3662** Plan de massif de protection des forêts contre l'incendie (DFCI). Bois des Leins. Rapport de synthèse approuvé par la sous-commission feux de forêt le 23 avril 2004.
- ENV 3663** Débat public sur les déchets radioactifs.
- ENV 3667** Les risques climatiques
- ENV 3677** Développement durable. Avenir incertains.
- ENV 3707** Un projet d'éoliennes sur votre territoire?. Vade-Mecum à l'intention des élus et des associations.
- ENV 3719** Hautes (Les) garrigues montpelliéraines ou l'appropriation urbaine du vide
- ENV 3720** Agriculture et environnement en Languedoc-Roussillon. Fiches techniques
- ENV 3749** Zones Naturelles d'Intérêt Ecologique Faunistique et Floristique (ZNIEFF) : Programme d'actualisation et de modernisation en Languedoc-Roussillon. 10 questions-réponses.
- ENV 3751** L'évaluation environnementale des politiques, plans et programmes. Objectifs, méthodologies et cas pratiques.
- ENV 3753** Charte de la garrigue. Edition 2006
- ENV 3783** Bruits ( Les) de l'éolien : rumeurs, cancans, mensonges et petites histoires
- ENV 3787** Eoliennes (Les) en 50 questions/réponses
- ENV 3795** Partager l'eau : Les enjeux de demain
- ENV 3821** Cahiers (Les) : Composer avec l'environnement
- ENV 3824** Plan de prévention des risques technologiques : Guide méthodologique
- ENV 3829** Agenda 21 de Nîmes Métropole : Diagnostic territorial partagé. Etat des lieux en regard du développement durable. Stratégie de développement durable et programme d'actions
- ENV 3918** Aménagements et mesures pour la petite faune : Guide technique
- ENV 3924** Urbanisme et développement durable : Huit territoires témoignent
- ENV 3928** 38 réalisations de développement durable dans des territoires d'Europe
- ENV 3945** Prendre en compte l'agriculture et ses espaces dans les SCoT
- ENV 3959** Construire durable. Hors-Série Le Moniteur
- ENV 3983** Etude exploratoire sur la notion de "zone calme" : Les enseignements pour l'Ile de France
- ENV 4059** Découvrir et conserver la biodiversité genevoise : Manuel d'actions

- ENV 4094** Gestion de territoires : Le cahier conseils
- ENV 4103** Rapport Planète Vivante 2010 : Biodiversité, biocapacité et développement
- ENV 4145** Environnement (L') en Ile-de-France : Mémento 2011
- ENV 4189** Charte paysagère et environnementale de la Vaunage : Plan d'actions
- ENV 4203** Ateliers (Les) du Grenelle : Ce qu'il faut retenir
- ENV 4206** Agenda 21 Nîmes Métropole : Constats d'enjeux partagés de développement durable
- ENV 4221** Ma ville en vert : Pour un retour de la nature au coeur de la cité
- ENV 4234** Rapport développement durable 2010
- ENV 4242** Rapport 2010 du délégué aux risques majeurs
- ENV 4267** Prise de compte du risque "feu de forêt" dans les opérations d'aménagement
- ENV 4284** Ecoquartiers : Invitation à la biodiversité
- ENV 4322** Le climat sauvé par les villes ? Vers une solution européenne
- ENV 4323** Géographes et assureurs face aux risques naturels : Acteurs complémentaires de la connaissance et de la prévention
- ENV 4325** Le Rhône en 100 questions

## **EQU – Équipement**

- EQU 195** Aménagement (L') des espaces verts: conception technique et réalisation, dossiers d'études et de travaux, modalités administratives
- EQU 311** Qualité (La) des constructions publiques
- EQU 2849** L'Équipement en région Des Réalités et des Perspectives
- EQU 3329** Vieillir dans son quartier, dans son village: un premier bilan des réflexions et des projets menés par les agences d'urbanisme
- EQU 3631** Cultures croisées. 200 ans du Conseil Général des Ponts et Chaussées
- EQU 3872** 1998 - 2006 Les collèges dans l'Hérault
- EQU 4056** Villes (Les) face à l'insécurité
- EQU 4126** Territoires numériques : Interrelation entre les technologies de l'information et de communication et l'espace, les territoires, les temporalités

## FON – Foncier

- FON 260** Aménagement foncier: les risques
- FON 1525** Outils et méthodes de l'analyse foncière. Journée technique, Paris, 3 juillet 2002
- FON 2411** Observation (L) foncière urbaine en région Centre : l'exemple de l'Aire Urbaine de Tours
- FON 2412** Mutations (Les) bâties dans l'aire urbaine de Tours
- FON 3537** Politiques foncières locales, prendre en compte le foncier dans un programme local de l'habitat
- FON 3656** Politiques foncières: habitat, aménagement et développement économique. Enjeux et stratégies en PACA. Journées d'échanges le 12 octobre 2004 à Aix en Provence.
- FON 3786** Guide pratique : Le foncier dans le projet urbain
- FON 4326** La ville aux champs. Les nouveaux lieux de l'urbanisation.
- FON 4327** Le portage du foncier



## HAB – Habitat

- HAB 176** Marchés (Les) locaux du logement: savoir et comprendre pour agir
- HAB 225** Politiques (Les) du logement
- HAB 283** Logement (Le) en questions
- HAB 284** Résidentialisation: Requalifier les espaces de proximité
- HAB 288** HLM (Les): l'Etat providence vu d'en bas
- HAB 298** Dialectique (La) du logement et de son environnement: étude exploratoire
- HAB 331** Loger les personnes défavorisées: Une politique publique sous le regard des chercheurs
- HAB 413** Dictionnaire de l'habitat et du logement
- HAB 430** Modernité (La) des HLM: 90 ans d'engagement des offices pour un habitat solidaire
- HAB 1560** Désirs d'habiter: quelles réponses des urbanistes aux nouvelles attentes des habitants? 8ème université d'été du Conseil Français des Urbanistes, 27 28 et 29 Août 2003, Aix-en-Provence
- HAB 1645** Lille Métropole : Mobilité résidentielle et territoires, 1990-1999
- HAB 2453** Terrains et logements neufs dans les 33 communes de Rennes District: fiches pratiques réalisées par l'AUDIAR pour le salon "Habiter demain", Rennes "Le Liberté", 1 au 3 octobre 1999
- HAB 2468** Tableau de bord de l'habitat Lille - Métropole: 1987-1997, les dix ans qui changent
- HAB 2484** Domicile (Un) pour les sans abri: où et comment habiter? Appel de propositions, remise des projets: 1 juin 1994
- HAB 2638** Politique (La) de l'habitat en débat : l'apport d'expériences françaises et étrangères. Les cahiers du Grand projet urbain
- HAB 2715** Programme Local de l'Habitat (PLH). Document adopté le 1er février 2007
- HAB 2833** Perspectives pour l'Habitat et la Construction 1990-1993.. Actes de la Rencontre
- HAB 2875** Observatoire de l'habitat: Département du Gard
- HAB 3031** Renouveau et solidarité pour l'habitat: une stratégie d'offices publics pour le logement, l'habitat et la ville
- HAB 3150** Logement et Habitat au seuil du nouveau siècle: Acte de la rencontre. Rencontres Construction, Aménagement du territoire, groupe d'études Construction-Logement de l'Assemblée Nationale, Sénat, 12 octobre 2000
- HAB 3240** Guide de résidentialisation: les espaces résidentiels extérieurs
- HAB 3257** Projet de programme local de l'habitat: Demain l'habitat en Pays d'Aix 2010. Projet arrêté par le conseil communautaire du 25 juin 2004
- HAB 3275** Vers une adaptation en continu du patrimoine
- HAB 3276** Nouvelles méthodes d'amélioration du patrimoine: un processus élargi d'interventions pour une transformation des quartiers
- HAB 3278** Quartiers d'habitat social et villes moyennes: quel devenir? Capitalisation du Programme Prévention Villes Moyennes
- HAB 3279** Intervention (L') des organismes d'HLM dans les copropriétés en difficulté: un outil opérationnel d'aide à la décision et à la mise en oeuvre
- HAB 3302** Rapport sur l'évolution des loyers à Aix-en-Provence en 2003
- HAB 3304** Quel avenir dans les villes pour les plus de 60 ans? 5ème journée d'études et d'échanges des agences d'urbanisme, 10 et 11 septembre 2004 à Nancy
- HAB 3464** Tableau de bord de l'habitat: Lille Métropole 2000. Dossier: Le parc HLM et la demande sociale
- HAB 3468** Evolution des marchés de l'habitat
- HAB 3588** Financement de l'habitat social et de la politique de la ville : Les prêts
- HAB 3598** Aides financières au logement
- HAB 3600** Synthèse du 10 ème rapport annuel de l'état du mal logement.
- HAB 3644** Connaissance (La) des marchés locaux de l'habitat : Les principales sources d'information existantes et leurs limites d'utilisation
- HAB 3664** Le logement dans la décentralisation. Pour une coopération renouvelée, collectivités locales-HLM
- HAB 3665** Les enjeux du foncier pour le logement social. une contribution à la réflexion. Nantes 20-21-22 septembre 2005. Congrès de l'Union sociale pour l'habitat "nouveaux pouvoirs, nouvelles solidarités".
- HAB 3674** Observatoire des loyers du Grand Clermont. Synthèse de la démarche 2003-2005
- HAB 3697** Le lotissement. Pour un projet urbain de qualité.
- HAB 3709** La crise du logement en France

- HAB 3714** Problème (Le) du logement
- HAB 3733** Zones Pilotes Habitat journée d'échange d'expériences
- HAB 3750** Quand habitat rime avec climat
- HAB 3791** Habitat (L') individuel autrement : Pour une maîtrise du développement urbain dans l'Hérault. Carnet 1
- HAB 3793** Prise (La) en compte du parc privé dans les Programmes Locaux de l'Habitat (PLH)
- HAB 3794** Pour un habitat dense individualisé : 20 formes urbaines diverses et contextuelles
- HAB 3800** Maison individuelle, architecture, urbanité
- HAB 3801** Revue (La) Enjeux logement N°1 : Vivre ensemble dans les villes
- HAB 3802** Revue (La) Enjeux logement N°2 : Une nouvelle gouvernance territoriale
- HAB 3803** Revue (La) Enjeux logement N°3 : Le logement, un domaine de l'entreprise?
- HAB 3827** Plan Local de l'Habitat (PLH) de Nîmes Métropole. Document adopté le 1 février 2007
- HAB 3839** Habitat, Formes urbaines : Densités comparées et tendances d'évolution en France
- HAB 3917** Etat (L') du mal-logement en France : 15° rapport annuel
- HAB 3933** Politiques de l'habitat et crises du logement
- HAB 3961** Vers de nouveaux logements sociaux
- HAB 3970** Politiques (Les) du logement en France
- HAB 3980** Lotissements ( Les) résidentiels : Pour une composition urbaine et paysagère de qualité dans l'Hérault. Carnet 2
- HAB 4060** Bien habiter la ville
- HAB 4098** Accompagner les projets d'habitat coopératif et participatif
- HAB 4102** Envie d'habiter : Habitat regroupé et individualisé. Actes du forum
- HAB 4108** Etat (L') du mal-logement en France : 16° rapport annuel
- HAB 4109** Villa Urbaine Durable, seconde session: Pour un habitat urbain, mixte et écologique. Bilan d'appels à propositions d'expérimentation
- HAB 4151** Logements (Les) en copropriété dans l'Enquête Nationale Logement 2006
- HAB 4197** Voir : Une visite de 15 opérations de logements denses remarquables
- HAB 4198** Logements (Les) collectifs, 2011 : Prix d'architecture du Languedoc-Roussillon
- HAB 4200** Travailler et habiter dans la nouvelle configuration sociale et économique. Séminaire de recherche
- HAB 4207** Etat (L') du mal-logement en France : 17° rapport annuel
- HAB 4219** Faire ville avec les lotissements
- HAB 4235** Cahiers (Les) - Habiter dans le périurbain
- HAB 4236** Pour un habitat durable et solidaire - Logement social - Guide régional pour l'élaboration d'un document d'urbanisme au service de la diversité de l'habitat
- HAB 4259** Centre Européen de Prévention du Risque d'Inondation (CEPRI)
- HAB 4291** Politique de peuplement, lutte contre la ségrégation et mixité sociale : Les logiques, les enjeux et les risques pour la Seine-Saint-Denis
- HAB 4302** Copropriétés (Les) : Importance et problèmes
- HAB 4306** Guide alsésien de l'habitat durable

## INF – Information–Communication–Documentation

- INF 35** Scet (La), la ville, la vie: 1955-1995, l'expérience d'un réseau
- INF 40** Révélateurs de ville: Lyon, travaux récents de l'agence d'urbanisme
- INF 76** Notre Etat: le livre vérité de la fonction publique
- INF 133** Entrevues citadines: les Flamants - Marseille
- INF 154** Lumières (Les) de Lyon
- INF 158** Atelier (L') parisien d'urbanisme: ses archives 1967-1983
- INF 161** Ville en mouvement: stratégies urbaines et transports, contributions. 19ème rencontre nationale des agences d'urbanisme, Bordeaux, 16, 17 et 18 décembre 1998
- INF 169** Vive la ville: les enjeux du renouvellement urbain, Bibliographie. 20ème rencontre nationale des agences d'urbanisme, 8, 9 et 10 novembre 1999, Nancy
- INF 219** Wolfgang Laib: Passage. Exposition du 4 décembre 1992 au 28 février 1993
- INF 268** AURAN: outil de développement urbain, mémoire de l'agglomération, consultant
- INF 348** Ville en mouvement: stratégies urbaines et transports. Dossier documentaire, 19° rencontre nationale des agences d'urbanisme, 16,17 et 18 décembre 1998, Bordeaux
- INF 374** Atlas de l'aire urbaine de Toulouse
- INF 379** Annuaire du bâtiment et des travaux publics, Gard, Hérault, Lozère: 2003
- INF 385** Atlas de l'agglomération nancéienne 2002-2003
- INF 394** 2100 récit du prochain siècle: 12 milliards d'humains, la révolution de l'intelligence, le siècle de la femme, les cités marines, les sauvages urbains
- INF 445** Dans quelle société vivons-nous?
- INF 454** Agir dans un monde incertain: essai sur la démocratie technique
- INF 1104** Principaux (Les) dossiers 2003 et leur prolongement en 2004, par grands secteurs d'activités
- INF 1193** Valeurs (Les) de la ville, en questions : Spécial FNAU Reims, 15 et 16 décembre 2004. Introduction à la 25ème rencontre nationale des agences d'urbanisme
- INF 1338** Territoires en quête d'images: les ressorts de l'attractivité, Contributions. 23ème rencontre nationale des agences d'urbanisme, Marseille
- INF 1426** Ere urbaine, aires urbaines: les enjeux de la gouvernance, Bibliographie. 21ème rencontre nationale des agences d'urbanisme, 26, 27, 28 septembre 2000, Strasbourg
- INF 1643** 35 Paroles d'acteurs: 35 ans de l'agence d'urbanisme de la région grenobloise
- INF 1793** Atlas de Reims et de ses régions 2003 : Un territoire en mouvement
- INF 2503** Atlas 98 de l'agglomération nancéienne
- INF 2687** Recomposer la ville. 14ème rencontre nationale des agences d'urbanisme, 26, 27 et 28 mai 1993, Toulouse
- INF 2698** Ere urbaine, aires urbaines: les enjeux de la gouvernance. 21ème rencontre nationale des agences d'urbanisme, 26, 27, 28 septembre 2000, Strasbourg
- INF 2749** Commerce et modes de ville. 18ème rencontre nationale des agences d'urbanisme, 5, 6 et 7 novembre 1997, Belfort-Montbéliard
- INF 2862** Atlas statistique: Agglomérations et Agences d'urbanisme
- INF 2933** Agences (Les) d'urbanisme et de développement: 1994, 1995, 1996. Tome 2: une sélection de leurs activités
- INF 2936** Ville (La) et l'eau: Rapports introductifs, études de cas. 9ème Rencontre de la FNAU, 14, 15 et 16 octobre 1987, Nantes
- INF 2944** HABITAT II. Sommet des villes Istanbul juin 1996. Les villes françaises pour le développement durable
- INF 2951** 1ère biennale des villes et des urbanistes d'europe: Planification urbaine et développement durable, Contributions. 16ème rencontre de la FNAU, 4, 5 et 6 décembre 1995, Lyon
- INF 2952** 1ère biennale des villes et des urbanistes d'europe: Planification urbaine et développement durable, Document préparatoire. 16ème rencontre de la FNAU, 4, 5 et 6 décembre 1995, Lyon
- INF 3167** PADD (Le) et l'emboîtement des échelles de projets: l'exemple du Pays de Brest
- INF 3177** Agences (Les) d'urbanisme : Repères et témoignages
- INF 3201** Atlas (L') de la région grenobloise: : recensement général de la population 1999
- INF 3259** Atlas des aires urbaines
- INF 3381** Vive la ville: les enjeux du renouvellement urbain. 20ème rencontre nationale des agences d'urbanisme, 8, 9 et 10 novembre 1999, Nancy
- INF 3382** Mutations économiques et développement des villes. 17ème rencontre nationale des agences

- d'urbanisme, 25, 26 et 27 novembre 1996, Compiègne, Creil
- INF 3383** Planification urbaine et développement durable: Habitat II, Contribution des agences d'urbanisme. Sommet des villes, juin 1996, Istanbul
- INF 3385** Cité puzzle: la spécialisation de l'espace en question, Ateliers. 13<sup>ème</sup> rencontre nationale des agences d'urbanisme, 14, 15 et 16 octobre 1992, Brest
- INF 3386** Villes (Les) et l'explosion universitaire. 12<sup>ème</sup> rencontre nationale des agences d'urbanisme, 10, 11 et 12 avril 1991, Dunkerque
- INF 3387** Gouvernance (La) urbaine dans les agglomérations françaises, une contribution des agences d'urbanisme françaises: Habitat II + 5. Assemblée générale des Nations-Unies, session spéciale sur les établissements humains, conférence de New-York, juin 2001
- INF 3388** Disparités territoriales : Actes de la 24<sup>ème</sup> rencontre nationale des agences d'urbanisme, 5, 6 et 7 novembre 2003, Paris
- INF 3400** Agences (Les) d'urbanisme et les politiques de développement urbain et territorial: une sélection des activités en 1992-1993
- INF 3441** Logique (Une) de la communication
- INF 3576** Atlas (L') des atlas
- INF 3681** Annuaire des urbanistes qualifiés.
- INF 3722** Index des Municipalités et des Elus du Gard
- INF 3724** Plan de Nîmes et de 53 commune du Gard plus 23 zones d'activités économiques
- INF 3785** CESO (Le) en vie, visages d'aujourd'hui vers demain
- INF 3844** Artisans des territoires de demain : Palmarès des jeunes urbanistes 2007
- INF 3845** Reims à venir : Métropole en mouvement
- INF 3921** 50 réalisations de communes de moins de 3500 habitants : Tome 1
- INF 3922** 48 réalisations de communes de moins de 3500 habitants : Tome 2
- INF 3934** Jardins : Réflexions sur la condition humaine
- INF 3996** Génie (Le) des Villes, L'intégrale
- INF 4116** Histoire d'une pionnière, 1965-2010 : L'agence d'Urbanisme de la région du Havre et de l'Estuaire de la Seine
- INF 4127** Atlas de l'agglomération nancéienne 2008
- INF 4143** 2001 - 2011: Rétrospective d'une renaissance annoncée
- INF 4188** Atlas du Pays de Lorient
- INF 4211** Atlas du Grand Pau 2010
- INF 4213** Portrait d'Angers et ses quartiers : Chiffres-clés
- INF 4263** De la ville à la métropole - 40 ans d'urbanisme à Bordeaux
- INF 4268** Aire métropolitaine de Lille - Atlas
- INF 4328** La dimension cachée
- INF 4329** DATA VISUALISATION. De l'extraction de données à leur représentation graphique

## **INTER – Intercommunalités**

<b>INTER 301</b>	Invention (L') politique de l'agglomération
<b>INTER 317</b>	Lois Voynet, Chevènement, SRU: un regard d'ensemble sur le nouveau cadre législatif d'organisation du territoire
<b>INTER 373</b>	Livre (Le) blanc du Conseil de l'Avenir: Amiens à l'horizon 2010. Annexe
<b>INTER 407</b>	République (La) des villes
<b>INTER 410</b>	Ces territorialités qui se dessinent
<b>INTER 984</b>	Contrat d'agglomération 2004-2006: Programme cadre
<b>INTER 1048</b>	Démarches territoriales et systèmes d'acteurs: Rapport de synthèse. Diagnostics de territoires et systèmes d'acteurs
<b>INTER 2210</b>	Recensement 1999: Les principaux résultats pour Lille Métropole
<b>INTER 3222</b>	Coopération (La) intercommunale: Association des Maires de France
<b>INTER 3223</b>	Loi relative au renforcement et à la simplification de la coopération intercommunale: document de mise en oeuvre - juillet 1999
<b>INTER 3396</b>	Rennes, le pari d'une agglomération multipolaire
<b>INTER 3657</b>	Etude de faisabilité d'une zone d'activités économique intercommunale.
<b>INTER 3729</b>	Rapport d'activité 2005
<b>INTER 3849</b>	Projet d'agglomération 2007 - 2020
<b>INTER 3853</b>	Annales (Les) de la recherche urbaine : Intercommunalité et intérêt général
<b>INTER 4064</b>	Pouvoir (Le) des territoires : Essai sur l'interterritorialité

## **LEG – Législation-juridique**

<b>LEG 85</b>	Droit de l'urbanisme
<b>LEG 312</b>	Méthode (La) des marchés de définition simultanés
<b>LEG 330</b>	Servitudes (Les) d'utilité publique et les plans d'occupation des sols
<b>LEG 389</b>	Négociateur dans l'entreprise: Temps de travail, salaires, épargne salariale, prévoyance... Règles et conseils pratiques, textes et modèles
<b>LEG 442</b>	Marchés publics et droits de propriété intellectuelle: Comment gérer la propriété intellectuelle dans le cadre des marchés publics
<b>LEG 2968</b>	Code de l'environnement, 12ème édition
<b>LEG 2970</b>	Code général des Collectivités territoriales,
<b>LEG 3479</b>	Règlementation (La) de l'affichage publicitaire
<b>LEG 3495</b>	Loi Solidarité et Renouvellement Urbain: des nouveaux outils pour les collectivités locales
<b>LEG 3555</b>	Année (Une) d'évolution du Code de l'Urbanisme : Juillet 2003 - juin 2004
<b>LEG 3564</b>	Marchés de définition simultanés: comment réussir votre procédure?
<b>LEG 3583</b>	Code l'Urbanisme.
<b>LEG 3584</b>	Code du travail 67ème édition
<b>LEG 3590</b>	Rapport d'activités 2004
<b>LEG 3634</b>	Code de la construction et de l'habitation
<b>LEG 3687</b>	Dictionnaire des servitudes;
<b>LEG 3704</b>	IRCANTEC
<b>LEG 3807</b>	Code de la construction et de l'habitation 2009
<b>LEG 3856</b>	Villes en observation : Politiques locales de sécurité urbaines en Italie
<b>LEG 3923</b>	Outils (Les) et interventions des communautés sur l'urbanisme et l'aménagement : 56 Questions/Réponses
<b>LEG 4124</b>	Contrats (Les) de maîtrise d'oeuvre urbaine
<b>LEG 4218</b>	Grenelle II (Le) commenté
<b>LEG 4273</b>	Droit de l'aménagement, de l'urbanisme, de l'habitat
<b>LEG 4331</b>	GUIDE DES DECISIONS TERRITORIALES. Schémas des procédures. Fiches pratiques.

## **LOI – Loisirs-Tourisme**

<b>LOI 78</b>	35 circuits pédestres gardois: petites et moyennes randonnées
<b>LOI 89</b>	52 balades en famille autour de Nîmes, Arles, Alès, Uzès ...
<b>LOI 190</b>	Mémento du tourisme
<b>LOI 192</b>	Loisirs (Les) à la conquête des espaces périurbains
<b>LOI 209</b>	Aqueduc (L') du Pont du Gard: 8 itinéraires de découverte d'Uzès à Nîmes
<b>LOI 252</b>	Tourisme et ville: politique de la ville, tourisme et extension urbaine. Actes de Colloque de Hammamet 25-27 octobre 1997
<b>LOI 400</b>	France (La) des temps libres et des vacances
<b>LOI 458</b>	Guide (Le) Vert: France. Nouvelle édition
<b>LOI 461</b>	Guide (Le) Vert: Europe
<b>LOI 3489</b>	Charte (La) officielle du balisage: Sentiers de Randonnée
<b>LOI 3796</b>	Camping (Le) aujourd'hui en France entre loisir et précarité
<b>LOI 3825</b>	Schéma départemental d'aménagement et de développement du tourisme et des loisirs du Gard
<b>LOI 3826</b>	Compte-rendu des réunions territoriales préparatoires à l'élaboration du Schéma départemental de l'économie du tourisme et des loisirs

## MET – Méthodes-Techniques

- MET 29** Oscars (Les): Qualité Ville, 1991
- MET 61** Consultations (Les) urbaines: un enjeu pour les villes
- MET 79** Pierres du Gard
- MET 96** V.R.D., Voirie - Réseaux Divers: Terrassements, Espaces verts. Aide-mémoire du concepteur
- MET 103** Concours d'architecture et d'ingénierie : Guide pour le choix du maître d'œuvre
- MET 165** Métier (Le) du promoteur et la qualité: guide pour l'habitation
- MET 170** Eléments (Les) des projets de construction. 7ème édition revue et augmentée
- MET 178** Dictionnaire de l'urbanisme et de l'aménagement. 2ème édition revue et augmentée
- MET 183** Petit (Le) Robert: dictionnaire de la langue française
- MET 189** Concertation et débat public. Actes du débat organisé à Lyon le 14 juin 2000
- MET 191** Etudes (Les) d'impact
- MET 194** Mémento appliqué d'urbanisme: analyse urbanistique. Tome 1
- MET 218** Vocabulaire de la ville: notions et références
- MET 246** Programme d'aménagement d'ensemble: le régime de participation pour le financement des équipements publics dans les secteurs d'aménagement, mise en oeuvre de l'article L 332-9 du code l'urbanisme
  
- MET 286** Programmation (La) urbaine: nécessité et enjeux, méthodes et applications
- MET 293** Analyse urbaine
- MET 329** Centres historiques : Les outils de lecture
- MET 341** Art (L') de l'ingénieur: constructeur, entrepreneur, inventeur
- MET 343** Aménager les espaces publics: Le mobilier urbain
- MET 353** PDF avec Adobe Acrobat
- MET 355** Code de la construction 2002
- MET 355** Illustrator 9: l'assistant visuel
- MET 357** Illustrator 9
- MET 361** Illustrator 9 pour les nuls
- MET 368** Director 8.5 pour PC/MAC
- MET 369** Dreamweaver 4, Fireworks 4, Studio
- MET 378** Conception graphique des sites Web. 3ème édition
- MET 379** www.killersites.com, créer des sites web spectaculaires
- MET 382** Poche Visuel iMac
- MET 398** Dictionnaire de l'urbanisme : 800 mots, actes et procédures. 3° édition
- MET 433** Dictionnaire de l'urbanisme et de l'aménagement
- MET 436** Initiation aux pratiques statistiques en géographie
- MET 441** Photoshop 7 pour PC/MAC
- MET 446** Photoshop CS pour les nuls
- MET 450** PowerPoint 2003
- MET 456** Illustrator 10 pour PC et MAC
- MET 2852** Plans et dessins: L'expression graphique des projets urbains
- MET 3252** Dictionnaire du développement durable
- MET 3254** Petit (Le) Larousse 2005, 100° édition
- MET 3494** Instruction interministérielle relative à la signalisation de direction: circulaire n°82-31 du 22 mars 1982
  
- MET 3638** Initiation à la cartographie automatique
- MET 3668** Le MAC pour les nuls 6ème édition
- MET 3806** Sociologie urbaine
- MET 3841** Analyse (L') démographique et spatiale
- MET 3940** Réussir un projet d'urbanisme durable : Méthode en 100 fiches, Pour une approche environnementale de l'urbanisme
  
- MET 3979** Dessin (Le) d'urbanisme : De la carte au schéma-concept, construire les projets de villes et de territoires. Manuel à l'usage des urbanistes
  
- MET 3982** Pratiques de la cartographie
- MET 4115** Alimenter un diagnostic de territoire communal : 19 grilles thématiques



- MET 4119** Millefeuille (Le) de l'Oise ou comment utiliser la cartographie interactive pour mieux comprendre un territoire
- MET 4148** Bâtiments, santé, le tour des labels. Ajouter l'humain aux performances environnementales et énergétiques : 50 labels du monde entier passés au crible de la santé
- MET 4190** Indicateurs de développement durable pour les territoires
- MET 4223** Observatoires (Les) territoriaux : Sens et enjeux
- MET 4247** Villes (Les) et les formes sur l'urbanisme durable
- MET 4275** SharePoint Foundation 2010 : Construire un intranet collaboratif en PME
- MET 4315** Le Design industriel. Que sais-je n° 2623
- MET 4316** SketchUp pour les architectes
- MET 4330** HARRAP'S SHORTER. Dictionnaire Anglais-Français/Français-Anglais

## **PAT – Patrimoine-culture**

- PAT 67** Ville (Une) fait peau neuve: 111 années de 'Restaurations Artistiques' à Bruges, 1877-1988
- PAT 91** Étude analytique de l'architecture rurale dans la vallée de la Cèze
- PAT 102** Passages (Les) de Paris
- PAT 105** Vauban l'université au cœur de Nîmes
- PAT 123** Secteurs (Les) sauvegardés ont trente ans: Actualité de la loi Malraux pour les centres urbains. Actes du colloque de Dijon, 23, 24 novembre 1992
- PAT 129** Ville (La), un destin contrarié, Nantes
- PAT 138** Architecture à Montagnac sous l'ancien régime
- PAT 197** Bilan scientifique de la région Languedoc-Roussillon 1993
- PAT 198** Bilan scientifique de la région Languedoc-Roussillon 1994
- PAT 199** Bilan scientifique de la région Languedoc-Roussillon 1995
- PAT 200** Bilan scientifique de la région Languedoc-Roussillon 1996
- PAT 201** Bilan scientifique de la région Languedoc-Roussillon 1997
- PAT 202** Bilan scientifique de la région Languedoc-Roussillon 1998
- PAT 207** Pari (Le) des Halles de Paris
- PAT 208** Monuments (Les) romains de Nîmes
- PAT 210** Nîmes et ses rues
- PAT 211** Nîmes autrefois, aujourd'hui
- PAT 212** Nîmes à la Belle Epoque
- PAT 236** Histoire de la ville de Nîmes: depuis 1830 jusqu'à nos jours. Tome premier
- PAT 239** Histoire de la ville de Nîmes: depuis 1830 jusqu'à nos jours. Tome troisième
- PAT 240** Arles: les ateliers du chemin de fer
- PAT 247** ZPPAU, du projet à la règle. Quimper 10-11 juin 1991
- PAT 251** Autour de la Comédie
- PAT 253** Art (L') romain: de Romulus à Constantin
- PAT 254** Rues (Les) de Nîmes, du Moyen Age à nos jours
- PAT 319** Passage (Le): un type architectural du XIX<sup>e</sup> siècle. 1<sup>ère</sup> édition française revue et complétée
- PAT 322** Nîmes: 30/1
- PAT 327** Montpellier, la ville médiévale
- PAT 359** Gard
- PAT 397** Débats (Les) sur la ville 5: Patrimoine et développement des cœurs de ville. 4<sup>ème</sup> Assises du Patrimoine du Grand Ouest, Bordeaux, 30-31 janvier 2003
- PAT 417** Nîmes et le Gard: Fins de siècle (1500-2000). Programme du colloque, 16-18 novembre 2000, salle de conférences de la médiathèque Carré d'Art, Nîmes
- PAT 431** Atlas du Paris haussmannien: La ville en héritage du Second Empire à nos jours
- PAT 466** Vaunage (La) au XVIII<sup>e</sup> siècle. Tome I
- PAT 1928** Zones (Les) de Protection du Patrimoine Architectural, Urbain et Paysager (ZPPAUP)
- PAT 2437** AFAN: 1998, un an d'archéologie
- PAT 2501** Histoire des gares, Histoire urbaine
- PAT 2799** Fontaine de Nîmes
- PAT 2855** Nouvelles explorations de la Fontaine de Nîmes
- PAT 2857** Aqueduc (L') antique de Nîmes et le Pont du Gard
- PAT 3398** Portrait de Vaucluse, l'esprit des lieux
- PAT 3470** Atlas topographique des villes de Gaule méridionale: Aix-En-Provence
- PAT 3477** Histoire de Nîmes
- PAT 3486** Voie (La) domitienne: de la Via Domitia aux routes de l'an 2000
- PAT 3487** Guide (Le) du patrimoine: Languedoc-Roussillon
- PAT 3528** Aqueduc (L') de Nîmes et le Pont du Gard: Archéologie, Géosystème, Histoire
- PAT 3569** Aux sources du jardin. Le projet Mareschal de 1744 à 1774.
- PAT 3601** Nîmes et le Gard. Fin de siècle, 1500-2000. Société d'histoire moderne et contemporaine de Nîmes et du Gard. Actes du colloque tenu à Nîmes les 16,17 et 18 novembre 2000
- PAT 3607** Nîmes antique. Guides archéologiques de la France
- PAT 3715** Le mazet nîmois

- PAT 3782** Vaunage (La) : Des camisards aux sans-culotte
- PAT 3792** Petit (Le) bâti, Sud de la France
- PAT 3810** Montpellier : Une ville au coeur qui bat
- PAT 3830** Alès au fil des ans et des hommes : Chronologie et lexique de l'histoire d'Alès des origines à 1900
- PAT 3831** Ainsi font, les fonsois : Chroniques sur Fons Outre Gardons, village occitan
- PAT 3832** Alès insolite : Trois ans de rubriques parues dans l'édition cévenole de Midi Libre
- PAT 4113** Gajan en Gardonnenque, terre languedocienne
- PAT 4194** Regards sur mon espace public : Circuler ou se caler ?
- PAT 4228** Nîmes du déluge... au défi - Témoignages
- PAT 4233** Mais où va la ville populaire ?
- PAT 4279** Leins Gardonnenque : terre de liens
- PAT 4332** Pont (Le) du Gard : 2000 ans d'histoires. Hors-Série Midi libre

## PAY – Paysage

<b>PAY 136</b>	Paysage périurbain: comprendre, connaître, respecter
<b>PAY 144</b>	Arbre (L') dans la ville
<b>PAY 196</b>	Végétal et entrées de villes: compositions paysagères autour des grandes voiries
<b>PAY 248</b>	Dictionnaire historique de l'art des jardins
<b>PAY 297</b>	Jardins de garrigue
<b>PAY 334</b>	Urbanisme (L') végétal
<b>PAY 448</b>	Vigne en Languedoc-Roussillon: Parcours paysagers
<b>PAY 1778</b>	Paysages de vignobles, en Languedoc-Roussillon. Guide pratique
<b>PAY 2759</b>	Plan Paysage de la Camargue Gardoise: un enjeu pour l'avenir
<b>PAY 2851</b>	Projet de Paysage : 20 propositions pour l'agglomération rennaise
<b>PAY 3308</b>	Paysage, pollens et santé: A propos des haies en climat méditerranéen, limiter les allergies aux pollens, diversifier les plantations. 3ème édition
<b>PAY 3351</b>	Paysages de terrasses
<b>PAY 3444</b>	Paysages (Les) agricoles d'Ile-de-France: Catalogue de l'exposition photo "Regards croisés"
<b>PAY 3481</b>	Gardon (Le) et ses gorges
<b>PAY 3561</b>	Petit patrimoine péri-urbain
<b>PAY 3562</b>	Méthode pour les Atlas de payages. Enseignements méthodologiques de 10 ans de travaux.
<b>PAY 3625</b>	L'avenir des paysages de France
<b>PAY 3645</b>	Le Languedoc-Roussillon vu du ciel - Vent Sud n°11
<b>PAY 3689</b>	Clés pour le paysage
<b>PAY 3734</b>	Rencontres (Les) du Pont du Gard : Urbanisme et villages, territoire Uzège Pont du Gard, Perspectives 2020. Actes de la journée d'étude tenue le 29 septembre 2005 sur le site du Pont du Gard
<b>PAY 3759</b>	Points de vue sur la garrigue, 30 panoramas du Gard et de l'Hérault
<b>PAY 3771</b>	Guide Suisse de l'architecture du paysage
<b>PAY 3784</b>	Nouveaux (Les) albums des paysagistes 2005/2006
<b>PAY 3790</b>	Observatoire photographique des paysages de Nîmes Métropole
<b>PAY 3926</b>	Charte (La) paysagère et environnementale des Costières de Nîmes : Une démarche de concertation et de réflexion pour travailler entre les territoires ruraux et urbains
<b>PAY 3927</b>	Greffes urbaines en Vaunage : Un travail préalable avec des écoles supérieures pour alimenter la réflexion des élus
<b>PAY 4093</b>	Petit guide de l'observation du paysage
<b>PAY 4097</b>	Composer avec la nature en ville
<b>PAY 4114</b>	Année (L') du paysage en France
<b>PAY 4132</b>	Ville (La) fertile, vers une nature urbaine. Hors Série Paysages Actualités
<b>PAY 4199</b>	Cahiers (Les) : Le paysage, du projet à la réalité
<b>PAY 4239</b>	Année (L') du paysage en France
<b>PAY 4246</b>	Terroirs viticoles - Paysage et géologie en Languedoc
<b>PAY 4250</b>	Paysages d'avenir - Les créateurs des espaces de demain
<b>PAY 4287</b>	Observatoire des Paysages 2005-2006
<b>PAY 4292</b>	Année (L') du Paysage en France. 2013, année André Le Nôtre
<b>PAY 4324</b>	C'est leur domaine. Paroles d'agriculteurs gardois

## PLA – Planification

- PLA 107** Schéma national d'aménagement et de développement du territoire: propositions des commissions thématiques
- PLA 126** Marseille: 25 ans de planification urbaine
- PLA 134** Nouveaux (Les) enjeux du POS: le plan d'occupation des sols après la réforme de l'urbanisme (1994/1995)
- PLA 135** Quand les territoires pensent leurs futurs
- PLA 148** République (La) contre la ville: essai sur l'avenir de la France urbaine
- PLA 151** Ambition (Une) pour le territoire: aménager l'espace et le temps
- PLA 152** Cohésion sociale et territoires
- PLA 153** Dunkerque : Prospectives pour un projet d'agglomération
- PLA 157** Plan (Le) d'Occupation des Sols (POS)
- PLA 241** Quarante ans en Ile-de-France: Rétrospective 1960-2000
- PLA 337** Saint-Etienne: Horizon 2020
- PLA 384** Observatoires des modes de vie et des changements socio-économiques
- PLA 425** Introduction à la planification urbaine: Imprécis d'urbanisme à la française
- PLA 428** PLU (Le), Plan Local d'Urbanisme: Du POS au PLU, la carte communale, pièges et contraintes
- PLA 1045** Dossier (Le) de l'observatoire n°9: Atlas des territoires de projet
- PLA 1663** Note de cadrage du programme Planifier aujourd'hui.
- PLA 1784** 2015 Angers-Agglomération: Le Projet d'agglomération
- PLA 1977** Projet de schéma directeur de développement et d'urbanisme de Lille Métropole: arrêté le 10 décembre 2001
- PLA 2398** Du POS au PLU, le projet au cœur de la démarche de planification. Une première contribution des Agences d'Urbanisme
- PLA 2506** Marseille 2015, un projet pour Marseille à l'échelle européenne: Schéma de Cohérence
- PLA 2535** Eléments de réflexion pour un schéma directeur de la région stéphanoise
- PLA 2853** Prospective (La) dans la planification urbaine et territoriale
- PLA 2888** Le contrat de plan Etat-Région 1994-1998. L'Etat en région n°28
- PLA 2935** Villes durables européennes: Rencontres professionnelles = European sustainable cities: Meeting of town planning professionals. Hôtel du Grand Lyon, vendredi 26 avril 1996
- PLA 2956** Vers un réseau d'observatoires urbains coordonnés: phase préliminaire du programme ACTEUR
- PLA 2960** Pour un outil de veille urbaine: programme ACTEUR, mise en place d'un outil de veille urbaine sur l'agglomération toulousaine
- PLA 3040** Scénarios prospectifs urbains. Tome 1, éléments pour la construction de scénarios: grilles d'hypothèses et méthode de construction
- PLA 3050** Révision du Schéma Directeur de l'agglomération toulousaine: approuvé par le S.M.E.A.T. le 11 décembre 1998
- PLA 3243** Schéma (Le) de Cohérence Territoriale: SCot, contenu et méthodes
- PLA 3256** PADD: les orientations générales du Projet d'Aménagement et de Développement Durable, document de concertation juin 2003
- PLA 3292** 1ère Rencontre Nationale sur les SCoT: Dossier du participant. 5 et 6 octobre 2004, Strasbourg
- PLA 3301** Balisage d'une démarche d'évaluation de politique publique. Collection "Dossier Aménagement et Urbanisme" n°58
- PLA 3303** Grands (Les) axes du projet d'agglomération Toulouse métropole 2015: actualisation 2003
- PLA 3419** Conduite (La) du projet de territoire
- PLA 3421** Démarche (La) SCOT-témoins: La concertation dans l'élaboration des SCOT. Journées d'échanges du 12 mai 2004
- PLA 3456** Projet d'agglomération : Toulouse Métropole, un cap pour le long terme
- PLA 3463** Scénarios prospectifs urbains. Tome 2, fiches de lecture-scénarios
- PLA 3567** SCoT et déplacements. Problématiques et méthodes.
- PLA 3568** La démarche SCoT-témoins. Le management de l'élaboration des SCoT. Journées d'échanges du 5 octobre 2004.
- PLA 3595** Les prémices de l'inter-SCoT. Premier état des lieux de l'articulation des démarches de planification sur les "grands territoires"
- PLA 3615** Plan d'occupation des sols 3ème Révision. Commune de Saint-Gilles

- PLA 3666** Rencontre Nationale des SCOT 2/3 mai 2005 à Bordeaux. Les actes: quelles ambitions pour quelles échelles de territoires?
- PLA 3678** Le Plan local d'urbanisme de Rennes. Un projet urbain pour la ville. Actes du colloque 2004.
- PLA 3693** Paroles d'acteurs n°6. Les territoires qui font la métropole.
- PLA 3700** La notion de planification stratégique spatialisée (Strategic Spatial Planning) en Europe (1995-2005)
- PLA 3701** Le projet d'Aménagement et de Développement Durable du P.L.U.
- PLA 3702** La démarche SCoT témoin. L'articulation entre SCoT et projet de territoire (charte de pays, projet d'agglomération). Journée d'échanges du 2 février 2005.
- PLA 3705** SCoT. LYON 21020. Vers quels lendemains allons-nous?
- PLA 4099** Projet de territoire Leins Gardonnenque : Territoire de liens
- PLA 4100** Aménagement (L') commercial dans les SCoT : retours d'expériences et pistes de réflexion
- PLA 4110** Pacte (Le) régional: Les politiques publiques de la Région au service de ses habitants
- PLA 4118** Europe (L') en Languedoc-Roussillon : 24000 actions en 3 ans
- PLA 4122** Eau (L') dans les documents d'urbanisme : Guide méthodologique
- PLA 4144** Vision stratégique de l'InterSCoT de l'aire urbaine de Toulouse
- PLA 4210** Cahiers (Les) : Et demain ?
- PLA 4231** Plans locaux d'urbanisme intercommunaux - Retours d'expériences, des pistes pour demain
- PLA 4237** Ingénierie intercommunale en matière d'urbanisme - Dix territoires témoignent
- PLA 4241** Evaluation (L') environnementale des documents d'urbanisme - Le guide
- PLA 4262** Démarches (Les) Inter-Scot en France - Etat des lieux en 2009 et perspectives
- PLA 4265** Bassin parisien et interrégionalité dans les documents régionaux de planification
- PLA 4271** Cahiers (Les) - Gouvernance(s) et ingénieries métropolitaines
- PLA 4298** Dimension (La) juridique de l'écriture du plan local d'urbanisme. Les Cahiers du GRIDAUH

## **POL – Politique de la ville**

- POL 17** Politique (la) de la ville dans le réseau SCET-SEM: Insertion et marchés
- POL 33** Cergy Pontoise: 20 ans d'aménagement de la ville, 1969-1989
- POL 63** Isle (L') d'Abeau Quartier de Saint-Hubert: Architecture intentionnelle, Alain SARFATI, Christian BLACHOT, Régine CHAREYRE, Eric LEMARIE, Christophe MIGUET
- POL 64** Saint-Ouen: Rendre de l'espace au logement, Pierre SORIA, Jean NOUVEL, Philippe LEZENES
- POL 65** Réhabilitation à Boulogne-Billancourt: tradition et modernité, Patrick MAGENDIE
- POL 66** Reims : Une architecture pour les cinq sens? Philippe DEREUX, Laurent DEBRIX, Anne REICHMAN
- POL 71** Projet urbain
- POL 98** Ville et écologie
- POL 104** Rezé, évolution et réhabilitation: Maison radieuse, Philippe BATAILLE, Daniel PINSON
- POL 120** Nîmes Nemausus I: des logements à grandes surfaces, Jean NOUVEL, Jean-Marc IBOS, Jean-Rémy NEGRE, Frédéric CHAMBON
- POL 166** Entre les tours et les barres: Restructurer les espaces publics des grands ensembles
- POL 168** Grands (Les) projets de ville : 50 GPV
- POL 187** Projet (Le) urbain : enjeux, expérimentations et professions
- POL 217** Renouveler la ville : les enjeux de la régénération urbaine
- POL 224** Réhabilitation (La) urbaine: dossier documentaire
- POL 242** Ville et violence: dossier documentaire
- POL 244** Produire et gouverner la ville, un siècle de réflexions et de pratiques: bilan et perspectives à l'aube du XXIème siècle
- POL 259** Bilan/Perspectives des contrats de plan de développement social des quartiers: Rapport du groupe de travail présidé par François Levy
- POL 282** Violences et insécurité urbaines
- POL 287** Banlieues (Les): des singularités françaises aux réalités mondiales
- POL 291** Vivre et créer l'espace public
- POL 292** Banlieue 89. 116 réalisations: Manière de dire, manière de faire
- POL 308** Sûreté (La) dans les espaces publics urbains: l'apport des méthodes nord-américaines à la question française et francilienne
- POL 314** Quand la ville se défait. Collection "ESPRIT" n°258
- POL 325** Comprendre, penser, construire la ville
- POL 371** Projet (Le) de ville: essai pratique
- POL 380** Pilote de l'évaluation des contrats de ville: 2000-2006
- POL 388** Renouvellement urbain: Analyse systémique
- POL 396** Renouvellement urbain 1
- POL 399** Ville (La) et l'enjeu du "développement durable": Rapport au ministère de l'Aménagement du territoire et de l'Environnement
- POL 411** Faire société: la politique de la ville aux Etats-Unis et en France
- POL 412** Fabrication (La) plurielle de la Ville: décideurs et citoyens à Cergy Pontoise (1990-2000)
- POL 435** Questions urbaines et politiques de la ville
- POL 468** Dragons (Les) de Persan: la restructuration d'un quartier sensible
- POL 1649** Qualité urbaine, Développement durable, Ecoute des habitants: Inscrire le projet d'urbanisme dans la vie locale. 7ème Université d'été du CFDU, les 28, 29 et 30 août 2002 à Strasbourg
- POL 1666** Cahiers (Les) pratiques du Renouvellement Urbain: Guide pour l'action, quartiers anciens. Tome 4
- POL 1851** Cahiers du DSU. Les contrats de ville 2000-2006, à la croisée des enjeux de cohésion sociale et territoriale
- POL 1864** Les cahiers français n° 328 - Villes et territoires
- POL 2299** Circulaire du 4 avril 2002 relative aux règles d'utilisation des crédits concourant à la mise en oeuvre de la politique de la ville: Règles de financement de la politique de la ville
- POL 2392** Le renouvellement urbain. Une méthode pour l'action.
- POL 2394** Restructuration foncière des quartiers d'habitat social
- POL 2395** Cahiers (Les) pratiques du Renouvellement Urbain: Partenariat Public/Privé. Tome 1
- POL 2396** Cahiers (Les) pratiques du Renouvellement Urbain: Participation des habitants, méthodes et

- pratiques. Tome 2
- POL 2481** Contrats de Ville : Rencontres Nationales, novembre 1993. Actes du colloque
- POL 2482** Evaluation de la politique de la ville. Actes du colloque, Marseille, le 24 janvier 1995
- POL 2502** Douze propositions pour une ville renouvelée: les conditions de réussite d'une politique de renouvellement urbain dans les agglomérations françaises
- POL 2585** Correspondants de nuit: éléments pour une politique publique locale
- POL 2656** LA POLITIQUE DE LA VILLE DANS LE RESEAU SCET-SEM Quinze exemples d'interventions
- POL 2751** Dossiers FNAU (Les) n° 2. la Fnau et la future loi sur L'URBANISME, L'HABITAT ET LES DÉPLACEMENTS
- POL 2752** Dossiers FNAU (Les) n° 1. Une contribution de la Fnau LE COMMERCE ET LA VILLE
- POL 2868** Projet urbain dans les Grands Ensembles. Séminaires 1991-1992
- POL 2975** Demain, la ville: Rapport présenté au Ministre de l'Emploi et de la Solidarité par Jean-Pierre Sueur, maire d'Orléans. Tome 1
- POL 2976** Demain, la ville: Rapport présenté au Ministre de l'Emploi et de la Solidarité par Jean-Pierre Sueur, maire d'Orléans. Tome 2
- POL 2978** 20 000 mots pour la ville
- POL 2996** Renouvellement urbain: Enseignements de sept opérations. Tome 1
- POL 2997** Renouvellement urbain: Analyse de sept opérations. Tome 2
- POL 3158** Plan de cohésion sociale
- POL 3268** Politique (la) de la ville dans le réseau SCET-SEM: la restructuration foncières des grands ensembles. Aspects juridiques
- POL 3270** Politique (La) de la ville dans le réseau SCET-SEM: modalités contractuelles d'interventions et procédures. Tome 2
- POL 3271** Politique (La) de la ville dans le réseau SCET-SEM: le dispositif de pilotage et de réalisation des projets urbains. Tome 1
- POL 3272** Banlieue: villes de demain, "Vaulx-en-velin au-delà de l'image"
- POL 3277** Implantation (L') d'activités TPE-PME dans des quartiers en difficulté: une nouvelle qualification pour les organismes HLM dans les Zones Franches Urbaines
- POL 3283** Quelles nouvelles formes architecturales et urbaines pour les grands ensembles?
- POL 3346** Politiques (Les) de la ville. 3ème édition
- POL 3349** Invention (L') de la Ville
- POL 3354** Ville (La) à trois vitesses: gentrification, relégation, périurbanisation. Collection "ESPRIT" n°303, Mars-Avril 2004
- POL 3439** Conception et coordination des projets urbains
- POL 3443** Cahiers (Les) de Roubaix, n°11. Verbatim, Roubaix: 50 ans de transformations urbaines et de mutations sociales. Colloque, 28 et 29 novembre 2003
- POL 3529** Citoyenneté et espace public: Habitants, jeunes et citoyens dans une ville du Nord
- POL 3530** Renouvellement urbain, Enseignements de 15 opérations de démolition/reconstruction: Tome 1, Analyse globale et thématique
- POL 3531** Renouvellement urbain, Enseignements de 15 opérations de démolition/reconstruction: Tome 2, Fiches d'opération
- POL 3552** Le projet urbain de Lille. Un nouvel art de vivre.
- POL 3605** Actes des Rencontres nationales sur la démocratie de proximité en villes moyennes
- POL 3610** Changer la ville. Pour une nouvelle urbanité.
- POL 3648** Les cahiers pratiques du renouvellement urbain. Guide pour l'action. Quartiers anciens.
- POL 3651** Comment faire société ensemble? Nancy prospective. Nancy 2020.
- POL 3672** Mise (La) en scène du projet urbain : Pour une structuration des démarches
- POL 3679** Les nouvelles frontières de l'économie urbaine.
- POL 3680** Rêves de ville, fictions et réalités.
- POL 3708** EUROPOLIS. renouveler la ville, maîtriser et organiser la croissance urbaine.
- POL 3710** Régénérer les grands ensembles.
- POL 3768** Renouvellement (Le) urbain, la génèse d'une notion fourre-tout
- POL 3820** Observation locale et politique de la ville : Note stratégique et guide méthodologique
- POL 4296** 100 Succès : Programme National de Rénovation Urbaine
- POL 4297** PNRU : Rapport annuel 2011



## RES – Réseaux de ville

- RES 108** En Europe, des villes en réseaux: du mythe à la réalité: les réseaux de villes comme outils d'aménagement du territoire
- RES 130** Villes (Les) européennes
- RES 265** France (La) en villes
- RES 1917** Atlas des métropolitains de la Région Urbaine de Marseille - Aix-en-Provence
- RES 2169** Réseau transnational de pôles de compétences sur la métropolisation: Séminaire transnational du pôle Rhône-Alpes/Suisse
- RES 2407** Atlas des métropolitains de la Région Urbaine de Marseille - Aix-en-Provence: Le territoire. Tome 1
- RES 2408** Atlas des métropolitains de la Région Urbaine de Marseille - Aix-en-Provence: Les habitants. Tome 2
- RES 2409** Atlas des métropolitains de la Région Urbaine de Marseille - Aix-en-Provence: Activité et emploi. Tome 3
- RES 3164** Appel à coopération métropolitaine: pour un rayonnement européen des métropoles françaises
- RES 3165** Coopérations (Les) métropolitaines en Europe: pour un rayonnement européen des métropoles françaises
- RES 3250** Métropolisation (La): croissance, diversité, fractures
- RES 3253** Métapolis ou l'avenir des villes
- RES 3488** Villes du XXI<sup>e</sup> siècle, Entre villes et métropoles: rupture ou continuité? Synthèse du colloque de la Rochelle, 19-20 et 21 octobre 1998
- RES 3533** Vers une métropolisation partagée : Reims et sa région
- RES 3694** 200 ans Conseil Général des Ponts et Chaussées. Comment concilier développement durable et métropolisation des villes et des territoires?
- RES 3696** Sillon (Le) lorrain, un réseau d'agglomérations
- RES 3848** Dynamiques métropolitaines de l'espace Loire-Bretagne
- RES 4295** Quelles métropoles en Europe? Des villes en réseau
- RES 4301** Aires (Des) urbaines... aux systèmes métropolitains : Une première approche

## **ZON – Zones**

<b>ZON 193</b>	Zones d'aménagement du territoire: mode d'emploi
<b>ZON 270</b>	Guides des zones d'aménagement concerté
<b>ZON 271</b>	Achèvement (L') des ZAC
<b>ZON 2309</b>	Zone à Zone. Le guide 2002 des zones

## Etudes (Etu)

### Etu AMT – Aménagement du territoire

Cote	Titre
<b>Etu AMT 2295</b>	Colloque régional : Mobilité et territoires Urbains analyse et prospective pour l'action. Mardi 22 octobre 2002
<b>Etu AMT 3184</b>	Découpages territoriaux de l'action publique : Bassin d'emploi de Nîmes
<b>Etu AMT 3204</b>	Sites stratégiques de l'agglomération nîmoise : document final
<b>Etu AMT 3224</b>	Territoires et bassins de vie dans l'arrondissement de Mantes : Quels contours à l'aire d'influence de l'agglomération mantaise ?
<b>Etu AMT 3229</b>	Diagnostic territorial : Entre Vidourle et Vistre
<b>Etu AMT 3417</b>	Etude sur les espace collectifs urbains du littoral du Languedoc-Roussillon
<b>Etu AMT 3721</b>	Des territoires agricoles mis en jeu dans le processus de planification territoriale
<b>Etu AMT 3723</b>	Amenagement (L') du territoire à l'épreuve des périmètres institutionnels
<b>Etu AMT 3725</b>	Leins - Gardonnenque : Diagnostic et enjeux du territoire
<b>Etu AMT 3726</b>	Territoires, projet et enjeux sur l'axe Alès - Rhône
<b>Etu AMT 4031</b>	Secteur (Un) intermédiaire, au coeur d'un processus de développement urbain, d'Aimargues à Vergèze, de Vauvert à Sommières : Diagnostic
<b>Etu AMT 4063</b>	Nîmes Métropole 2030 : Vision prospective de l'agglomération
<b>Etu AMT 4167</b>	Contrat d'axe Alès - Nîmes, Diagnostic et enjeux du territoire : Volet urbanisme
<b>Etu AMT 4173</b>	Secteur Est de l'agglomération de Nîmes : Etude d'urbanisme prospectif
<b>Etu AMT 4340</b>	Mission interministérielle d'aménagement du littoral du Languedoc-Roussillon
<b>Etu AMT 4355</b>	Lecture croisée des projets de territoires dans le Gard en 2007. Dossier de synthèse en date du 7 mars 2008.

## **Etu AMU – Aménagement urbain**

<b>Etu AMU 2609</b>	Projet du plateau de Nîmes-Campagne
<b>Etu AMU 2612</b>	Ville de Nîmes : Les principales opération de développement
<b>Etu AMU 2986</b>	Valoriser les zones inondables dans l'aménagement urbain...
<b>Etu AMU 3181</b>	Insertion des lotissements dans l'environnement : Recommandations
<b>Etu AMU 3189</b>	Aire (L') urbaine nîmoise : Réunion du 28 janvier 2000, Bouillargues
<b>Etu AMU 3205</b>	Pré-diagnostic de développement du périurbain nîmois
<b>Etu AMU 3239</b>	Nîmes Projets : Urbanisme - Aménagements urbains - Infrastructures
<b>Etu AMU 3262</b>	Principe d'aménagement du Chemin de Montval et Schéma d'organisation Sud de Garons
<b>Etu AMU 3263</b>	Ville de Nîmes: secteur Nord Gambetta, quartier opérationnel de rénovation et restauration immobilières "saint Charles - Bachalas". SAEM NEMAUSA. Analyse et schéma urbain
<b>Etu AMU 3280</b>	Quartier Hoche - Caserne. Proposition pour la détermination d'un périmètre du concours d'urbanisme visant la restructuration du secteur Hoche + Dossier Concours
<b>Etu AMU 3281</b>	ZAC Hoche Sernam. Possibilité de libération du domaine ferroviaire. Dossier descriptif - Ligne de Tarascon à Sète
<b>Etu AMU 3282</b>	Grand Projet d'Urbanisme "HOICHE-SERNAM": dossier remis aux équipes dans le cadre du démarrage de la 2ème phase d'étude
<b>Etu AMU 3294</b>	Etude pour l'aménagement urbain du Boulevard Salvador Allende à Nîmes
<b>Etu AMU 3300</b>	Etude urbaine des quartiers de l'est nîmois : Volet habitat et quartiers du projet Hoche-Sernam
<b>Etu AMU 3341</b>	Schéma du secteur Ouest : Mesure de l'impact des différents projets routiers. Premiers éléments de réflexion sur l'aménagement de l'espace public de la Route de Rouquairol
<b>Etu AMU 3411</b>	Etude diagnostic de l'assainissement pluvial de Manduel: Phase 1, 2ème partie, Diagnostic de la situation actuelle sur le plan qualitatif et quantitatif, Propositions d'aménagements, Chiffrage sommaire des travaux
<b>Etu AMU 3501</b>	Quartier Route de Générac - Capouchiné : Analyse et enjeux
<b>Etu AMU 3516</b>	Aménagement de la Nationale 8 sur la commune de Bouc-Bel-Air et son entrée de Ville
<b>Etu AMU 3525</b>	Entrées de villes : L'exemple de la commune de Banyuls sur Mer
<b>Etu AMU 3536</b>	Etude d'urbanisme Percée Clérisseau, quartier Nord Gambetta
<b>Etu AMU 3655</b>	Méthodologie pour un schéma de référence des espaces publics nîmois
<b>Etu AMU 3658</b>	Espace (L') public à Nîmes
<b>Etu AMU 3736</b>	Diagnostic préalable à une intervention publique sur le quartier nord Gambetta de Nîmes
<b>Etu AMU 3764</b>	Urbanisation des collines du Mas de Teste et de la Citadelle : Orientations programmatiques et spatiales
<b>Etu AMU 3811</b>	Projet (Le) par la limite : Compréhension des dimensions multiples de la clôture
<b>Etu AMU 3814</b>	Requalification urbaine quartier Nord Gambetta : Dossier de concertation
<b>Etu AMU 3858</b>	Lotissement (Le) en Languedoc Roussillon
<b>Etu AMU 3868</b>	Concours A.E.F. Aménagement : Parvis des Arènes, esplanade Charles De Gaulle, Avenue Feuchères. Dossier de consultation des concepteurs, programme et règlement de la consultation
<b>Etu AMU 3898</b>	Ilôt Grill - Rue de République : Schéma général d'aménagement
<b>Etu AMU 3899</b>	Uchaud : Un concours
<b>Etu AMU 3902</b>	Concours de l'Hôtel des Impôts de Nîmes : Intentions urbaines
<b>Etu AMU 3903</b>	Quartier Nord Gambetta : Opérations publiques d'accompagnement de l'OPAH
<b>Etu AMU 3911</b>	Stratégie d'intervention sur les quartiers centraux de Nîmes : Etude préalable pour valoriser et améliorer la protection des quartiers patrimoniaux
<b>Etu AMU 3990</b>	Diagnostic des faubourgs prioritaires de Nîmes. Document de travail du 26 octobre 2000
<b>Etu AMU 4012</b>	Hoche Sernam (2004- 2005). I- Phase 1 : Diagnostic. Mars 2004. II- Phase 2 : Programme et scénarios d'aménagement. Mars 2005. III- Phase 3 : Projet. Octobre 2005
<b>Etu AMU 4034</b>	Éléments de réflexion pour le devenir de l'ouest nîmois et de la Porte Nord : Diagnostic, enjeux et scénarios d'aménagement
<b>Etu AMU 4035</b>	Éléments de réflexion pour le devenir de l'ouest nîmois et de la Porte Nord : Proposition d'un schéma de desserte de la Porte Nord
<b>Etu AMU 4040</b>	Rue de la République, Principes d'aménagement. Document de travail

<b>Etu AMU 4042</b>	Analyse des potentialités de développement du secteur ouest de Nîmes
<b>Etu AMU 4043</b>	Cité des Espagnols, Synthèse des contraintes du secteur. Réunion du 28 juin 1999
<b>Etu AMU 4088</b>	Comment concevoir et évaluer une zone d'habitat durable ?
<b>Etu AMU 4089</b>	Grand projet d'urbanisme du quartier Hoche Sernam : Etude d'impact
<b>Etu AMU 4158</b>	Nîmes Métropole / Porte Nord : Présentation générale du site de Porte Nord. Séminaire technique du 26 juin 2010
<b>Etu AMU 4159</b>	Nîmes Métropole / Porte Nord : Ambition pour Porte Nord, écocité / écoquartier. Comité de pilotage
<b>Etu AMU 4160</b>	Saint-Chartes : Diagnostic communal et éléments de réflexion pour un Projet Urbain
<b>Etu AMU 4161</b>	Quartier Richelieu : Présentation du 27 octobre 2010
<b>Etu AMU 4215</b>	Projet urbain en lien avec le TCSP Nord-Sud de Nîmes Métropole, Rue de la République - Nîmes : Diagnostic et scénarios
<b>Etu AMU 4224</b>	Dossier de presse : -Projet de Gare LGV de Nîmes Métropole (janvier 2012) -TGV Nimes (juin 2007)
<b>Etu AMU 4226</b>	Diagnostic spatial et requalification du village de Caveirac
<b>Etu AMU 4227</b>	Éléments pour un projet urbain: Réflexion présentée en comité de pilotage
<b>Etu AMU 4334</b>	LES ENJEUX D'UN QUARTIER. Mémoire de fin d'études
<b>Etu AMU 4335</b>	LE FLEUVE DANS LA VILLE. La valorisation des berges en milieu urbain
<b>Etu AMU 4336</b>	PROJET LA PLACE DES CARMES NÎMES. Relier les gens, relier les lieux.
<b>Etu AMU 4344</b>	Construction d'un ensemble sportif de quartier stade "Jean BOUIN"
<b>Etu AMU 4349</b>	Secteur du "Mas d'Escattes". Concertation du public. Dossier de présentation.
<b>Etu AMU 4365</b>	Nîmes - Secteur Ouest. Enjeux et définitions du périmètre d'étude.
<b>Etu AMU 4367</b>	Caissargues - EURO 2000. Une campagne pour la qualité
<b>Etu AMU 4368</b>	Proposition d'aménagement de l'îlot situé à l'angle des rues Henri IV et de Générac. Définition de principes et de composition urbaine
<b>Etu AMU 4369</b>	Paris et ses quartiers. Etat des lieux. Elements pour un diagnostic
<b>Etu AMU 4370</b>	Pépinière (La) Pichon.
<b>Etu AMU 4377</b>	Nîmes Est Grézan Marguerittes. Étude de faisabilité générale. Étude pré-opérationnelle Grezan 4. Phase 1.
<b>Etu AMU 4378</b>	Trame verte et bleue. Éléments de réflexion pour le projet urbain de Nîmes et son agglomération.
<b>Etu AMU 4384</b>	Éléments de réflexion pour le devenir de l'Ouest nîmois et de la Porte Nord. Stratégie foncière pour la Porte Nord. Mise en place d'une zone d'aménagement différé.
<b>Etu AMU 4387</b>	Étude de faisabilité. Requalification de l'avenue Maréchal Juin à Nîmes. Phase 1 : Diagnostic.
<b>Etu AMU 4391</b>	Coulée (la) verte.
<b>Etu AMU 4395</b>	Ville de Nancy : - Les espaces publics - Développement urbain
<b>Etu AMU 4399</b>	Étude de faisabilité. Projet d'ensemble Mas des Noyers.
<b>Etu AMU 4400</b>	La reconquête des quartiers Est : secteur Mas des Noyers - Courbessac
<b>Etu AMU 4402</b>	Démarche Greffes urbaines. "Construire un quartier-gare" dans les communes de la ligne du Grau-du-Roi. octobre 2009 à juin 2010.
<b>Etu AMU 4404</b>	Premiers éléments de réflexion pour le devenir du Secteur Est de l'Agglomération Nîmoise.
<b>Etu AMU 4405</b>	Diagnostic spatial et projet de requalification du village de Redessan
<b>Etu AMU 4408</b>	Programme "Nouvelles Formes Urbaines Durables" en Languedoc-Roussillon. Bilan des éditions 2009 & 2011

## **Etu ARC – Architecture**

- Etu ARC 2655** NOUVEL ATELIER (relevés urbain Marseille)  
**Etu ARC 3246** Qualités architecturales: significations, conceptions, positions. Configuration spatiale et mixité sociale urbaine  
**Etu ARC 4385** Caissargues. Le Clos Saint-Gilles. Réalisation d'un ensemble de maisons individuelles groupées. Demande de permis de construire. Insertion du projet dans le site.  
**Etu ARC 4388** Les Villégiales de Saint-Cloud. Parc résidentiel. étude de faisabilité.

## **Etu COLL – Collectivités locales-Communes-Quartiers**

- Etu COLL 1646** Charte pour un aménagement durable de la Vaunage  
**Etu COLL 2614** RENCONTRE MONSIEUR ALAIN CLARY MAIRE DE NIMES ET MONSIEUR LE PRESIDENT DE LA CCI  
**Etu COLL 3864** Voyage piéton à Valdegour  
**Etu COLL 3865** Valdegour, à la rencontre d'un quartier majeur. Rapport d'étude  
**Etu COLL 3877** Réintroduire la "ville ordinaire" dans le Grand Ensemble de Valdegour  
**Etu COLL 4033** Espace associatif

## **Etu DEM – Démographie**

- Etu DEM 2665** Données urbaines, Ville de Marseille  
**Etu DEM 3345** Données urbaines, Marseille Provence Métropole  
**Etu DEM 3647** Migrations (Les) résidentielles entre 1990 et 1999 : Région urbaine grenobloise. Tome 1, Géographie  
**Etu DEM 3998** Nouveaux (Les) résidents des communes périphériques : Leurs pratiques, leurs relations avec la ville-centre

## **Etu DEP – Déplacement-Transport-Circulation**

<b>Etu DEP 1779</b>	Conception d'un tunnel Hydro-Routier, écrêteur de crues et rocade Nord de la ville de Nîmes.
<b>Etu DEP 1956</b>	En ville sans ma voiture ? Oui, avec ma ville, le mercredi 22 septembre 1999
<b>Etu DEP 2149</b>	Quelles perspectives pour le transport ferré de voyageurs dans l'agglomération nîmoise? Rapport d'étude
<b>Etu DEP 2599</b>	RN 106 - Bd Ouest de Nîmes PROTECTIONS ACOUSTIQUES
<b>Etu DEP 2641</b>	TGV Villes et territoires en Languedoc-Roussillon : Rapport d'étape
<b>Etu DEP 2652</b>	TGV Méditerranée : Localisation de la gare nouvelle de Nîmes, Etude complémentaire
<b>Etu DEP 2653</b>	TGV languedoc-Roussillon, de Montpellier à la frontière espagnole : Avant Projet sommaire. Dossier de synthèse
<b>Etu DEP 2767</b>	Habiter, se déplacer... vivre la ville
<b>Etu DEP 2892</b>	RN 106 à Nîmes, Etude de sécurité. 2 - Proposition d'aménagements de sécurité
<b>Etu DEP 2893</b>	RN 106 à Nîmes, Etude de sécurité. 1 - Diagnostic de l'accidentologie
<b>Etu DEP 2896</b>	Tracé (Le) du TGV Méditerranée Languedoc-Roussillon, Les Angles - Le Perthus : Rapport de mission
<b>Etu DEP 2899</b>	Localisation (La) de la nouvelle gare TGV du Gard : Evaluation économique des sites potentiels
<b>Etu DEP 2985</b>	Plan de Déplacements Urbains: la ville en partage. Projet arrêté par le Conseil Municipal de la ville de Nîmes le 26 janvier 2000
<b>Etu DEP 2994</b>	Observatoire Régional des Déplacements. Languedoc-Roussillon
<b>Etu DEP 3051</b>	Diagnostic du transport de marchandises dans une agglomération + 1 CD
<b>Etu DEP 3074</b>	Réunion de concertation ligne nouvelle- Le contournement de Nîmes Montpellier.
<b>Etu DEP 3180</b>	Desserte (La) de l'agglomération nîmoise
<b>Etu DEP 3199</b>	Pour une cohérence des politiques d'Urbanisme et de Déplacements: contribution au Dossier de Voirie d'Agglomération
<b>Etu DEP 3218</b>	Schéma multimodaux de services collectifs de transport de voyageurs et de transport de marchandises
<b>Etu DEP 3225</b>	PDU de Nîmes Métropole (2004) : diagnostic. Projet
<b>Etu DEP 3232</b>	Transport (Le) dans le grand Sud Est: cartes et chiffres
<b>Etu DEP 3313</b>	Dossier de Voirie d'Agglomération (DVA) de l'agglomération nîmoise : - Mémoire technique, avancement de l'étude à fin septembre 1996. Document provisoire - Analyse des besoins en matière d'infrastructures routières - Analyse comparative des scénarios de voirie
<b>Etu DEP 3338</b>	RN 106, Boulevard Ouest de Nîmes, Etude préliminaire sur les perspectives d'aménagement à terme : Diagnostic, objectifs et scénario d'aménagement
<b>Etu DEP 3342</b>	Impacts des projets d'aménagement routiers envisagés à moyen et long termes dans l'Ouest de l'agglomération nîmoise
<b>Etu DEP 3377</b>	Au travail sans ma voiture à la DDE du Gard. Opération du 22 septembre 1998
<b>Etu DEP 3401</b>	Nîmes, Boulevard Salvator Allende : Adaptation du parti général d'aménagement du boulevard à la section Tour de l'Evêque - Salomon Reinach
<b>Etu DEP 3524</b>	Indicateurs de suivi des axes et pôles stratégiques de la politique de transport : Rapport d'initialisation et synthèse, septembre 2004
<b>Etu DEP 3526</b>	Plan de déplacements urbains de Nîmes Métropole (2004/2005) : - Elaboration des scénarios - Modelisation des scénarios, horizon 2010
<b>Etu DEP 3570</b>	PDU de Nîmes Métropole (2005-2006) : - Diagnostic - Projet
<b>Etu DEP 3698</b>	Vallée du Rhône et arc languedocien: Eléments de réflexion pour un dialogue sur la politique des transports
<b>Etu DEP 3740</b>	Schéma Départemental des aménagements cyclables du Gard
<b>Etu DEP 3761</b>	Démarche prospective transports. Eléments de réflexion
<b>Etu DEP 3818</b>	Schéma Régional de Transport : La mobilité en Languedoc-Roussillon, analyse de flux et analyse territoriale
<b>Etu DEP 3833</b>	Impacts de l'arrivée du TGV sur le quartier de la gare de Nîmes : Rapport final
<b>Etu DEP 3834</b>	Analyse des fonctions transport dans le quartier gare de Nîmes : Rapport d'étude, Phases 1, 2, 3
<b>Etu DEP 3835</b>	Etude de stationnement : Périmètre sud de la gare
<b>Etu DEP 3857</b>	Avant-projet géométrique de l'axe viaire Kennedy - Montcalm à Nîmes
<b>Etu DEP 3873</b>	Insertion urbaine de l'axe T1

<b>Etu DEP 3890</b>	TGV 2001, Arrivée des rames à grandes vitesse à Nîmes. Contribution de l'agence d'urbanisme au débat sur : l'impact du TGV sur le quartier de la gare, l'impact sur la ville du trafic SNCF et hypothèse alternative
<b>Etu DEP 3900</b>	La France en Europe : Quelle ambition pour la politique des transports ?
<b>Etu DEP 3901</b>	Plan de transport - Les aménagements
<b>Etu DEP 3904</b>	Triangle (Le) autoroutier (A4, mars 1992)
<b>Etu DEP 3905</b>	TGV Méditerranée : Pour un projet à long terme
<b>Etu DEP 3906</b>	Circulation (La) et l'aménagement du centre ville
<b>Etu DEP 3915</b>	RD 40, Déviation de Caveirac : Etude d'environnement
<b>Etu DEP 3920</b>	Gare (La) contemporaine : Rapport à M. Le Premier Ministre de Mme Fabienne Keller, sénatrice du Bas-Rhin
<b>Etu DEP 3995</b>	Projet d'agglomération de Nîmes : Atlas des déplacements
<b>Etu DEP 4005</b>	Diagnostic partagé de l'aire urbaine : L'évolution du réseau ferré dans l'agglomération nîmoise, Impact de la nouvelle ligne mixte TGV - Fret
<b>Etu DEP 4023</b>	Plan pluriannuel Ville de Nîmes - SNCF : Projet de traitement du viaduc
<b>Etu DEP 4024</b>	Plan pluriannuel Ville de Nîmes - SNCF : Projet de traitement du viaduc
<b>Etu DEP 4026</b>	RN 106 Boulevard Ouest de Nîmes : Requalification des quartiers de Valdegour et Pissevin, Protections acoustiques. Dossier de concertation
<b>Etu DEP 4027</b>	Principe de développement de l'entrée Nord / Ouest de la Ville de Nîmes, Aménagement des rives de la RN 106
<b>Etu DEP 4032</b>	Mas de Ville, Haute Magaille : Un même quartier à créer
<b>Etu DEP 4152</b>	Vers une nouvelle socio-géographie de la mobilité quotidienne : Etude des mobilités quotidiennes des habitants de la région urbaine de Grenoble
<b>Etu DEP 4155</b>	TCSP Axe Nord/Sud : Etude préliminaire. Chapitre 1 : Contexte global. Chapitre 2 : Insertion "Tour de l'écusson"
<b>Etu DEP 4165</b>	Gares et potentialités le long des axes ferroviaires de l'étoile nîmoise : Atlas
<b>Etu DEP 4175</b>	Contrat d'axe Nîmes - Alès : Volet mobilité. Rapport 1 : Diagnostic
<b>Etu DEP 4180</b>	Dossier Ligne nouvelle Montpellier-Perpignan : débat public
<b>Etu DEP 4186</b>	Lignes (Les) à grande vitesse et les nouvelles gares TGV : Quels enjeux pour un territoire ? Cas de la ligne nouvelle "Languedoc-Roussillon" et du projet de gare TGV à proximité de Nîmes
<b>Etu DEP 4187</b>	Contrat de Plan Etat Région 2000 - 2006 : Pertinence des gares et points d'arrêt TER en languedoc-Roussillon
<b>Etu DEP 4341</b>	Problématique d'insertion d'un tramway sur le site de Cachan, L'Hay-les-Roses et Villejuif
<b>Etu DEP 4343</b>	Les nouveaux enjeux pour les transports interurbains dans le bassin de vie nîmois.
<b>Etu DEP 4374</b>	Livre blanc : le vélo dans le Gard
<b>Etu DEP 4375</b>	Dossier de Voirie de l'Agglomération nimoise : Diagnostic sur les transports publics.
<b>Etu DEP 4376</b>	PDU de Nîmes Métropole (2006). Phase 2 : Etude des scénarios et scénario de synthèse. Étude de trafic - Modélisation.



## **Etu ECO – Economie-Emploi-Commerce**

<b>Etu ECO 1407</b>	Charte d'urbanisme commercial de la grande agglomération caennaise
<b>Etu ECO 1884</b>	Réactualisation des études commerciales de 1997 et 1998 : Agglomération de Nîmes.
<b>Etu ECO 2071</b>	Etude sur le commerce nîmois
<b>Etu ECO 2296</b>	Zones d'Activités Economiques (ZAE) Languedoc-Roussillon
<b>Etu ECO 2538</b>	Dossier présenté devant la Commission Départementale d'Equipement Commercial du Gard pour la création d'un magasin LEROY MERLIN à Acti-Centre "Ville Active" à Nîmes
<b>Etu ECO 2546</b>	Etude Trait d'Union Nîmes Ouest S.E.M. Nemausa
<b>Etu ECO 2563</b>	Dynamisation du commerce et de l'artisanat dans la ville : Dossier de candidature
<b>Etu ECO 2590</b>	Vers une nouvelle définition des zones d'emploi dans le Gard
<b>Etu ECO 2819</b>	Etude générale des dépôts de carrosserie
<b>Etu ECO 3016</b>	Costières Vistrenque : Enquête sur un territoire en quête... d'identité. Diagnostic de territoire
<b>Etu ECO 3178</b>	Agglomération (L') de Nîmes : Zone d'emploi
<b>Etu ECO 3179</b>	Gestion des territoires: l'agriculture a sa place! Diagnostic et bilan. Document de travail du 4 janvier 2004
<b>Etu ECO 3190</b>	Observatoire de la fiscalité communale dans l'agglomération nîmoise : Aire d'étude de quarante-trois communes
<b>Etu ECO 3380</b>	Besoins (Les) de formation professionnelle continue liés à l'évolution des métiers et des pratiques professionnelles dans le domaine de l'urbanisme et de l'aménagement
<b>Etu ECO 3483</b>	Mesure de l'impact d'un centre de magasins d'usine à Gallargues
<b>Etu ECO 3512</b>	Nîmes, le commerce de quartier
<b>Etu ECO 3798</b>	Comités (Les) de quartier et l'emploi, Valdegour Nîmes : La clause du quartier le plus favorisé
<b>Etu ECO 3843</b>	Commerces de centre ville, commerces de périphérie : Quel gagnant ?
<b>Etu ECO 3860</b>	Séminaire Développement économique : 8 février 2003
<b>Etu ECO 3861</b>	Etude du commerce de détail nîmois dans la zone de l'écusson
<b>Etu ECO 3863</b>	Dossier présenté devant la Commission départementales d'équipement commercial du Gard pour la création d'un ensemble commercial "Acti-Centre" à Ville Active - Nîmes
<b>Etu ECO 3866</b>	Diagnostic préalable à la mise en place du PLIE
<b>Etu ECO 3867</b>	Zone Franche Urbaine de Nîmes (ZFU) : Projet de création d'un Hôtel d'entreprises, 13 Place Jean Perrin, Quartier Valdegour. Dossier de présentation
<b>Etu ECO 3874</b>	Commerces (Les) de plus de 400 m <sup>2</sup> à Nîmes : Evolutions et comparaisons régionales
<b>Etu ECO 3875</b>	Commerce des quartiers, Nîmes (30) : Etude
<b>Etu ECO 3876</b>	Agglomération nîmoise, Schéma de développement commercial : Participation à la démarche nationale à partir de la contribution nîmoise, Bilan de travail du Comité de pilotage
<b>Etu ECO 3984</b>	Atlas des zones d'activités dans l'aire urbaine élargie de Nîmes
<b>Etu ECO 4157</b>	Enjeux et potentiel du canal du Rhône à Sète : Diagnostic
<b>Etu ECO 4176</b>	Diagnostic spatial et requalification du centre-ville de Marguerittes
<b>Etu ECO 4177</b>	Observatoire partenarial de l'immobilier et du foncier d'entreprise de Nîmes Métropole : Rapport technique, édition 2008
<b>Etu ECO 4202</b>	Schéma de développement commercial du SCoT du Sud du Gard
<b>Etu ECO 4225</b>	Observatoire partenarial de l'immobilier et du foncier d'entreprise de Nîmes métropole : synthèse / édition 2011
<b>Etu ECO 4339</b>	Les conditions de maintien ou de disparition de l'activité commerciale dans les quartiers et banlieues. Perspectives et conditions d'évolutions. Validation de la nomenclature des situations
<b>Etu ECO 4342</b>	Demande d'autorisation de création au sein de la zone commerciale Ville Active d'un ensemble de commerces sur la commune de Nîmes (30)
<b>Etu ECO 4398</b>	Indicateurs éco'cités. Une approche nouvelle, simple et coopérative.
<b>Etu ECO 4406</b>	Présentation de la synthèse du diagnostic territorial (Terre d'Argence/Pays d'Arles)

## **Etu EDU – Education**

<b>Etu EDU 2843</b>	Etude de faisabilité et d'opportunité d'un nouveau système de restauration des étudiants nimois
<b>Etu EDU 2910</b>	ETUDE DES SITES UNIVERSITAIRES. Ministère de l'éducation de la jeunesse et des sports.
<b>Etu EDU 4401</b>	De l'exclusion à la socialisation : comment rendre acteurs les habitants d'un quartier ?

## **Etu ENV – Environnement**

<b>Etu ENV 1044</b>	Développement Durable en Languedoc - Roussillon : Le guide des bonnes pratiques. Edition 2003
<b>Etu ENV 1138</b>	Guide d'élaboration des Plans de Prévention des Risques inondation en Languedoc-Roussillon
<b>Etu ENV 1203</b>	Etude globale du Bassin versant du Valat des Agaous: Phase 1 et 2. Commune de Ledenon
<b>Etu ENV 1258</b>	Risques (Les) dans le périmètre Sud du Gard
<b>Etu ENV 1406</b>	Assises territoriales Consultation nationale pour la Charte de l'Environnement. Avignon le 21/02/2003
<b>Etu ENV 1475</b>	AVIS du Conseil économique et social sur la Gestion et prévention du risque inondation en Languedoc-Roussillon
<b>Etu ENV 1574</b>	Eau et aménagement du territoire: Maîtriser et gérer l'eau pour un développement durable des régions méditerranéennes. Colloque du 24 juin 2003 au Carré d'Art à Nîmes
<b>Etu ENV 1620</b>	Projet de plan de prévention des inondations sur le bassin du Vidourle (circulaire du MEDD du 1er octobre 2002)
<b>Etu ENV 1621</b>	Projet de plan de prévention des inondations sur le bassin des Gardons (circulaire du MEDD du 1er octobre 2002)
<b>Etu ENV 1669</b>	Observatoire Urbain de l'Agglomération Toulousaine: Environnement, Situation 1998/1999. Dossier technique 2001
<b>Etu ENV 1951</b>	Atmo. Rapport d'activité 1997-2000
<b>Etu ENV 2334</b>	Etude globale pour une stratégie de réduction des risques dus aux crues du Rhône.
<b>Etu ENV 2422</b>	Schéma des carrières du département du Gard
<b>Etu ENV 2512</b>	A la découverte de la Garrigue, le long de l'aqueduc
<b>Etu ENV 2859</b>	Sinistre du 3 octobre 1988. Aide aux entreprises. Bilan et plan social.
<b>Etu ENV 3020</b>	Plan de prévention des risques naturels (PPR). Guide général. Edition provisoire du 09 janvier 1997.
<b>Etu ENV 3120</b>	SEGAPAL- INTERREG IIC- Recensement des espaces naturels periurbains. Recensement de Nîmes.
<b>Etu ENV 3187</b>	Inondations (Les) dans le Gard, quels enseignements un an après? Colloque scientifique, lundi 08 septembre 2003
<b>Etu ENV 3207</b>	Environnement Bruit: Classement sonore des Infrastructures de Transports Terrestres dans le département du Gard (A.P n°98/3632)
<b>Etu ENV 3213</b>	Schéma de Cohérence Territoriale du Sud du Gard: état initial de l'environnement, volet risque inondation
<b>Etu ENV 3219</b>	Nappe (La) d'eau souterraine de la Vistrenque : quelle gestion pour cette ressource majeure ?
<b>Etu ENV 3231</b>	Plaine (La) du Vistre, un espace péri-urbain à valoriser
<b>Etu ENV 3260</b>	Atlas des zones inondables : - des bassins versants du Vidourle, du Vistre et du Rhône (2004) - du Gard (1999)
<b>Etu ENV 3320</b>	Retour d'expérience des crues de septembre 2002
<b>Etu ENV 3324</b>	Agenda 21 local: Requalification d'un espace urbain en zone inondable, commune de Sommières (Gard). Diagnostic provisoire
<b>Etu ENV 3333</b>	Atlas cartographique du SAGE Camargue gardoise
<b>Etu ENV 3337</b>	Schéma d'Aménagement et de Gestion des Eaux de la Camargue Gardoise
<b>Etu ENV 3409</b>	Etude du bassin versant du Buffalon. Annexes cartographiques
<b>Etu ENV 3410</b>	Plan de protection contre les inondations : Présentation générale
<b>Etu ENV 3434</b>	Caractérisation des espaces naturels sensibles du Gard. Volume 1 : Région Ouest, Plateaux des Causses, Massif de l'Aigoual
<b>Etu ENV 3435</b>	Caractérisation des espaces naturels sensibles du Gard. Volume 2 : Région Nord-Ouest, Les Cévennes
<b>Etu ENV 3436</b>	Caractérisation des espaces naturels sensibles du Gard. Volume 3 : Région Nord-Est, Vallée de la Céze, Moyenne Vallée du Rhône, Uzège et Bassin d'Alès
<b>Etu ENV 3437</b>	Caractérisation des espaces naturels sensibles du Gard. Volume 4 : Région du centre du département, Vallée du Vidourle, Garrigue de Nîmes, Vistrenque, Costière et Vallée du Rhône en aval d'Avignon
<b>Etu ENV 3475</b>	Schéma de restauration du bassin versant du Vistre
<b>Etu ENV 3503</b>	Synthèse des projets de valorisation de l'environnement et de découverte du milieu rural sur la

	commune de Marguerittes
<b>Etu ENV 3593</b>	Schéma d'Aménagement et de Gestion des Eaux des Gardons
<b>Etu ENV 3594</b>	Etude de la dynamique fluviale des Gardons préalable au SAGE. Note de synthèse
<b>Etu ENV 3608</b>	Rapport d'information sur les instruments de la politique de développement durable
<b>Etu ENV 3624</b>	Dossier Départemental des Risques Majeurs (DDRM).
<b>Etu ENV 3633</b>	Zonage des potentialités viticoles en Costières de Nîmes.
<b>Etu ENV 3641</b>	Etude générale d'aménagement hydraulique du Vistre - Rhony
<b>Etu ENV 3673</b>	Evaluation de la prévention du risque inondation à Nîmes depuis l'évènement du 3 octobre 1988
<b>Etu ENV 3711</b>	Schéma départemental d'alimentation en eau potable et d'assainissement du Gard. Note de synthèse.
<b>Etu ENV 3728</b>	Air Languedoc Rousillon
<b>Etu ENV 3739</b>	Schéma départemental des Grandes adductions d'eau potable du Gard
<b>Etu ENV 3742</b>	Diagnostic et zonage d'assainissement pluvial sur Générac, Phase 1: Diagnostic de l'état actuel. Document provisoire
<b>Etu ENV 3748</b>	Evaluation (L') environnementale des documents d'urbanisme
<b>Etu ENV 3754</b>	Crue du Vistre et de ses affluents du 6 au 8 septembre 2005. Atlas cartographique. Inondation du Vistre et de ses affluents du 6 au 8 septembre 2005. Inventaire cartographique des zones inondables. Atlas cartographique. Inondation du Vistre et de ses affluents du 6 au 8 septembre 2005. Inventaire cartographique des zooms. Atlas cartographique. Inondation du Vistre et de ses affluents du 6 au 8 septembre 2005. Inventaire cartographique des dégâts.
<b>Etu ENV 3758</b>	Plan de Protection Contre les Inondations
<b>Etu ENV 3767</b>	Programme d'actions de prévention des inondations : Nîmes cadereaux, 2007 - 2013
<b>Etu ENV 3788</b>	Politiques (Les) de l'urbanisme et de l'habitat face aux changements climatiques
<b>Etu ENV 3871</b>	Service (Le) des eaux
<b>Etu ENV 3878</b>	Pour une charte de gestion des espaces naturels péri-urbains. Regard de Garrigues
<b>Etu ENV 3879</b>	Diagnostic et propositions de gestion des annexes hydrauliques du Vistre et du Rhony (Gard)
<b>Etu ENV 3944</b>	SDAGE et programmes de mesures : Documents d'accompagnement du SDAGE. Rapport d'évaluation environnementale 2010 - 2015
<b>Etu ENV 3981</b>	Plan d'actions de Prévention des Inondations sur le bassin versant du Vistre (Gard)
<b>Etu ENV 3985</b>	Intégration du risque majeur "inondation" dans l'aménagement urbain : Le cas de l'agglomération nîmoise dans le contexte du Grand Sud méditerranéen
<b>Etu ENV 4090</b>	Etude relative à la réduction de la vulnérabilité économique du territoire face au risque inondation
<b>Etu ENV 4091</b>	SAGE du Vistre et des nappes Vistrenque et Costières. Diagnostic
<b>Etu ENV 4345</b>	Etude morphologique du bassin du vistre
<b>Etu ENV 4353</b>	Journées FNAU environnement Nîmes. Jeudi 15 et vendredi 16 mai 1997
<b>Etu ENV 4407</b>	Charte paysagère et environnementale des garrigues intercommunales de Nîmes Métropole. Diagnostic

## **Etu EQU – Equipement**

<b>Etu EQU 1037</b>	Piscines (Les) publiques du territoire de Lille Métropole
<b>Etu EQU 2557</b>	Maison de l'Étudiant : un projet de la M.N.E.F. : Rapport Préliminaire
<b>Etu EQU 2559</b>	Maison de l'Étudiant : textes du classeur
<b>Etu EQU 2560</b>	Concours de Concepteurs et d'Ingénierie : Rapport de la commission Technique - LYCEE DE NÎMES
<b>Etu EQU 2591</b>	NÎMES - MONTPELLIER RN 113 : AVANT PROJET SOMMAIRE D'ITINÉRAIRE Dossier de concertation
<b>Etu EQU 2593</b>	LYCEE DE NIMES Dossier de concours d'architecture et d'ingenierie
<b>Etu EQU 2737</b>	DESSERTES DES SITES UNIVERSITAIRES (LA).
<b>Etu EQU 3192</b>	Atlas des équipements de l'aire urbaine de Nîmes
<b>Etu EQU 3236</b>	Nîmes Métropole Commission Personnel - Sport et Culture, Enquête sur les équipements sportifs dans les communes de la communauté d'agglomération : Document de travail
<b>Etu EQU 3478</b>	Fréquentation des équipements sportifs nîmois par les personnes habitant l'aire urbaine
<b>Etu EQU 3523</b>	Etude d'aménagement et de requalification de la RN6 EST: le contexte réglementaire POS
<b>Etu EQU 3716</b>	Atlas des équipements nîmois
<b>Etu EQU 3892</b>	Localisation de la Caisse Primaire d'Assurance Maladie à Valdegour
<b>Etu EQU 3895</b>	Création du poste de transformation de Nîmes : Consultation d'architectes
<b>Etu EQU 3910</b>	Développement du secteur intermédiaire Est Nîmois : Projet d'université de l'hôpital Gaston Doumergue
<b>Etu EQU 3914</b>	Atlas de la Ville de Nîmes : Recensement des équipements. Document provisoire
<b>Etu EQU 4002</b>	Quartier du Chemin Bas d'Avignon : Diagnostic et propositions d'intervention. Note de synthèse sur les équipements scolaires
<b>Etu EQU 4006</b>	Développement universitaire, Nîmes
<b>Etu EQU 4022</b>	Concours Fort Vauban : Centre universitaire, Données urbaines
<b>Etu EQU 4185</b>	Ilot des Pêcheurs : Projet de redynamisation urbaine
<b>Etu EQU 4333</b>	Éléments de réflexion pour le choix d'un site d'implantation des nouvelles ARCHIVES DÉPARTEMENTALES DE NÎMES
<b>Etu EQU 4366</b>	Hypothèses d'implantation d'un Skate Park à Nîmes.
<b>Etu EQU 4381</b>	Consultation d'architectes. Pour la construction du poste en bâtiment 225/20 kV de Nîmes. Mars 1998

## **Etu FON – Foncier**

<b>Etu FON 1132</b>	Observatoire régional des transactions foncières et immobilières
<b>Etu FON 2571</b>	OBSERVATOIRE URBAIN : L'Habitat dans la Région Nîmoise
<b>Etu FON 2572</b>	OBSERVATOIRE URBAIN Fiche 2 : LES BUREAUX DANS LA REGION NIMOISE
<b>Etu FON 2713</b>	OBSERVATOIRE URBAIN bilan de la construction de logements dans le bassin d'habitat de Nîmes
<b>Etu FON 3226</b>	Observatoire des prix et des programmes de la construction privée: Agglomération Montpellieraine
<b>Etu FON 3264</b>	Grandes (Les) unités foncières à Nîmes
<b>Etu FON 3265</b>	Grandes (Les) unités foncières à Nîmes: Annexe 1 - Les sections cadastrales au Nord et au Sud de la commune
<b>Etu FON 3360</b>	Observatoire du foncier: un état des lieux des zones d'urbanisation future et des ZAC du Sud du Gard
<b>Etu FON 3597</b>	Les grandes entités foncières sur la commune de Nîmes
<b>Etu FON 3738</b>	Atlas du foncier en vue de la construction de logements sociaux
<b>Etu FON 4001</b>	Atlas du foncier en vue de la construction de logements sociaux
<b>Etu FON 4153</b>	Observatoire du foncier en zone urbaine : Un potentiel inexploité
<b>Etu FON 4169</b>	Observatoire (L') du foncier en zone urbaine de la Communauté d'Agglomération de Nîmes Métropole
<b>Etu FON 4170</b>	Observatoire (L') du foncier en zone urbaine de la Communauté d'Agglomération du Grand Alès en Cévennes
<b>Etu FON 4172</b>	Observatoire des potentialités foncières dans les zones à urbaniser sur le territoire d'observation
<b>Etu FON 4383</b>	Étude des potentialités foncières le long de l'axe TCSP Est-Ouest de Nîmes Métropole

## Etu HAB – Habitat

<b>Etu HAB 1094</b>	Charte des Observatoires locaux de l'Habitat. N°1 Prescriptions générales et enjeux. N°2 Prescriptions relatives aux fichiers.
<b>Etu HAB 1097</b>	Conseil départemental de l'Habitat : Séance du 27 février 2004
<b>Etu HAB 1416</b>	Conseil départemental de l'Habitat : Séance du 28 février 2003
<b>Etu HAB 1472</b>	Le logement social. Prix et caractéristiques techniques. Construction neuve. Acquisition-amélioration. Statistiques DGUHC
<b>Etu HAB 1473</b>	Logement social/ statistiques sur les attributions. Année 1999.
<b>Etu HAB 1494</b>	Mettre en œuvre le droit au logement : Recueil des textes législatifs et réglementaires
<b>Etu HAB 1538</b>	Observatoire de la demande sociale locative. Exploitation de la période du 1er janvier 2001 au 31 décembre 2001. Département du Gard
<b>Etu HAB 2104</b>	Gestion locative et sociale bilan d'activité 2000 et 2001
<b>Etu HAB 2350</b>	Aires (Les) de marché de l'habitat sur le département et notamment les espaces urbains : Typologie territoriale, éléments de programmation. Document provisoire
<b>Etu HAB 2356</b>	Commune de Sommières. Etude patrimoniale. Deuxième OPAH
<b>Etu HAB 2357</b>	Commune de Sommières. Etude d'une OPAH à vocation de mise en valeur du patrimoine et de lutte contre l'insalubrité.
<b>Etu HAB 2469</b>	Observatoire Urbain de l'Agglomération Toulousaine : Habitat - Logement situation 2004. Dossier technique
<b>Etu HAB 2483</b>	PLH : Enjeux, contenu et méthode. Ecole Nationale des Ponts et Chaussées, mercredi 7 et jeudi 8 juin 1995
<b>Etu HAB 2712</b>	LE LOGEMENT SOCIAL À NÎMES
<b>Etu HAB 2714</b>	Journées (Les) de l'habitat à Nîmes : I- 12, 13 novembre 1998. II- juillet 1999. III- 2000
<b>Etu HAB 2795</b>	Lotissements de qualité en Languedoc Roussillon Inventaire
<b>Etu HAB 2820</b>	Mise (La) en œuvre des PLH : l'expérience des agences d'urbanisme, monographies
<b>Etu HAB 2822</b>	Programme Local de l'Habitat de Nîmes. Document provisoire
<b>Etu HAB 2824</b>	Etude préopérationnelle sur les copropriétés fragiles : Quartier de la route d'Arles
<b>Etu HAB 2825</b>	Etude préopérationnelle sur les copropriétés fragiles, Quartier Pissevin et route d'Arles. Phase 2 : Propositions de stratégie
<b>Etu HAB 2828</b>	Pour des lotissements de qualité. Diaporama
<b>Etu HAB 2832</b>	Etude du Marché Locatif Privé de la Ville de Nîmes. Rapport d'étude
<b>Etu HAB 2930</b>	Bilan des études sur la vacance de logements dans le parc privé
<b>Etu HAB 2948</b>	Déplacements et logement des étudiants : Fiches de cas
<b>Etu HAB 3032</b>	OPAH Copropriétés fragiles : Quartiers de Pissevin et de la route d'Arles. Comité de pilotage du 3 juillet 2000
<b>Etu HAB 3183</b>	Journées régionales de l'Habitat: "L'habitat entre villes et nouveaux territoires urbains". Programme et interventions
<b>Etu HAB 3399</b>	Observation de l'habitat et analyse des territoires : Démarches et objectifs
<b>Etu HAB 3472</b>	Conseil départemental de l'Habitat : Séance du 01 février 2001
<b>Etu HAB 3484</b>	Atlas du parc locatif social de Marseille: programme local de l'habitat
<b>Etu HAB 3497</b>	Réhabilitation des copropriétés fragiles : Mas de Mingue, Chemin Bas d'Avignon, Route d'Arles, Pissevin. Rapport intermédiaire
<b>Etu HAB 3498</b>	Stratégie d'intervention sur les copropriétés fragiles : Synthèse de l'étude préalable
<b>Etu HAB 3499</b>	Réhabilitation des copropriétés fragiles : Mas de Mingue, Chemin Bas d'Avignon, Route d'Arles, Pissevin. Rapport intermédiaire, deuxième partie
<b>Etu HAB 3509</b>	Observatoire du logement de l'agglomération de Nîmes : Les tendances en matière de logement dans le Bassin d'habitat nîmois. D'après une enquête menée auprès des élus de 24 communes
<b>Etu HAB 3522</b>	Favoriser l'émergence d'une culture d'agglomération : L'habitat, facteur du développement économique et social
<b>Etu HAB 3527</b>	Bilan de la construction de logements neufs dans le bassin d'habitat de Nîmes: I- Observatoire du logement II- Observatoire de la construction de logements neufs
<b>Etu HAB 3535</b>	Etude du schéma d'aménagement du secteur Fumérien à Manduel
<b>Etu HAB 3577</b>	Logement (Le) des saisonniers agricoles. Programme Local de l'Habitat (PLH) : Diagnostic

<b>Etu HAB 3737</b>	Observatoire des copropriétés Brestoises 2004. Synthèse de l'analyse du patrimoine d'après-guerre (moins de dix logements) et d'avant-guerre de recouvrance.
<b>Etu HAB 3812</b>	Etude préopérationnelle sur les copropriétés fragiles : Quartier Pissevin
<b>Etu HAB 3813</b>	OPAH Copropriétés fragiles : Quartiers de Pissevin et de la route d'Arles. Comité de pilotage du 9 février 2000
<b>Etu HAB 3851</b>	Suivi - animation de l'Opération Programmée d'Amélioration de l'Habitat "Coeur de villages" : Bilan années 2007 (septembre à décembre), 2008 et 2009. Comité de pilotage du 2 février 2010
<b>Etu HAB 3869</b>	Nîmes Valdegour et Bellevue, Amélioration de la qualité du service : Avant Projet Sommaire, Notice
<b>Etu HAB 3989</b>	Atlas du parc social à Nîmes. (2000, 2001)
<b>Etu HAB 3991</b>	Programme Local de l'Habitat (PLH) de Nîmes Métropole : Diagnostic, premières approches
<b>Etu HAB 3992</b>	Besoins (Les) en logement des étudiants en classes préparatoires et BTS de Nîmes
<b>Etu HAB 3993</b>	Evaluation du Programme Local de l'Habitat (PLH) de Nîmes
<b>Etu HAB 3999</b>	Observatoire de la construction de logements neufs (1999) : Bilan de la construction de logements neufs dans le bassin d'habitat de Nîmes
<b>Etu HAB 4000</b>	Observatoire de la demande en logement social dans le département du Gard. (2000 et 2002)
<b>Etu HAB 4003</b>	Observatoire logement : Bilan de la construction de logements dans le bassin d'habitat de Nîmes. Mai 1999
<b>Etu HAB 4007</b>	Approche méthodologique pour la mise en place d'un observatoire de la demande en logement social à Nîmes
<b>Etu HAB 4162</b>	Suivi - animation de l'OPAH Renouvellement Urbain Faubourg Nord Gambetta : Comité de pilotage n°1, 18 février 2010
<b>Etu HAB 4163</b>	Suivi - animation de l'OPAH Renouvellement Urbain Faubourg Nord Gambetta : Comité de pilotage n°2, février 2011
<b>Etu HAB 4164</b>	Etude pré-opérationnelle préalable à la mise en place d'un dispositif public d'intervention sur le quartier Nord Gambetta : Diagnostic, propositions et programmation
<b>Etu HAB 4166</b>	Etude pré-opérationnelle d'Opération Programmée d'Amélioration de l'Habitat de Renouvellement Urbain, Communauté d'Agglomération Nîmes Métropole. Tome 2 : Diagnostics immobiliers et thématiques
<b>Etu HAB 4171</b>	Diagnostic Programme Local de l'Habitat, Communauté de Communes Beaucaire Terre d'Argence
<b>Etu HAB 4174</b>	2° Modification du Programme Local de l'Habitat (PLH) de Nîmes Métropole
<b>Etu HAB 4178</b>	Observatoire du Programme Local de l'Habitat (PLH) de Nîmes Métropole 2008
<b>Etu HAB 4179</b>	Diagnostic préalable à une intervention publique sur le quartier Nord Gambetta de Nîmes
<b>Etu HAB 4182</b>	Atlas du Parc Locatif Social de la Communauté d'Agglomération de Nîmes Métropole (2007, 2010)
<b>Etu HAB 4183</b>	Atlas du Parc Social Locatif de la Communauté d'Agglomération du Grand Alès en Cévennes (2008, 2010)
<b>Etu HAB 4184</b>	Observatoire du Programme Local de l'Habitat de Nîmes Métropole : Année d'observation 2009
<b>Etu HAB 4357</b>	Étude des besoins en logements locatifs sociaux. -Document 1 : Quantification des besoins. -Document 2 : Etude des besoins en logements locatifs sociaux
<b>Etu HAB 4360</b>	Mixité sociale et urbaine. Journées club FNAU. Habitat. 18/19 mai 2000



## **Etu INF – Information-Communication-Documentation**

<b>Etu INF 1528</b>	Club CIRIES 2003 de la région Sud-Est. Les réflexions sur la mixité urbaine et sociale, séminaire du 15 mai 2003
<b>Etu INF 1530</b>	Conseil d'Administration de l'AUDRN .19-23 mai 2003.
<b>Etu INF 2344</b>	Institut des Villes : Stratégie et planification urbaine
<b>Etu INF 2552</b>	L'offre de services publics dans les quartiers en difficulté : Elaboration d'une base de données
<b>Etu INF 2589</b>	Arles en perspectives. Du 16 mai au 1er août. 78 jours pour imaginer la ville.
<b>Etu INF 3047</b>	Eude pour la mise en œuvre du site de l'A.U.D.R.N - Les liens de la communication conversationnelle- Mémoire de Maîtrise
<b>Etu INF 4009</b>	Dossier justificatifs études
<b>Etu INF 4253</b>	Actes des 2è assises - Association pour l'émergence d'un projet commun des agglomérations d'Alès et de Nîmes
<b>Etu INF 4348</b>	5 ans de l'agence d'urbanisme

## **Etu INTER – Intercommunalités**

<b>Etu INTER 983</b>	Diagnostic de l'Agglomération Nîmoise 2003 ; Contrat d'agglomération 2004-2006 ; Projet d'agglomération 2004-2015
<b>Etu INTER 985</b>	Projet d'agglomération 2004 - 2015
<b>Etu INTER 986</b>	Annexe au contrat d'agglomération 2004-2006: Proposition de Fiches Actions
<b>Etu INTER 1617</b>	Les Conseils de Développement : I- Les Conseils de développement en France, Chartres (2001). II- Rencontre Nationale des Conseils de Développement des Agglomérations. Nantes (2002).
<b>Etu INTER 2699</b>	ACTIONS CONCERTÉES POUR UNE COLLABORATION DE DEVELOPEMENT. Nîmes-Alès
<b>Etu INTER 3056</b>	Vers une approche renouvelée du développement territorial pour les aggro. Françaises
<b>Etu INTER 3186</b>	Pour la mise en oeuvre de solidarités intercommunales dans la perspective d'élaboration d'un projet d'agglomération : Rapport d'étape
<b>Etu INTER 3195</b>	Diagnostic du bassin d'emploi : Document d'étape
<b>Etu INTER 3197</b>	Synthèse des entretiens avec les maires sur l'aménagement de l'espace: Nîmes métropole, commission aménagement de l'espace
<b>Etu INTER 3471</b>	Diagnostic de l'Agglomération Nîmoise
<b>Etu INTER 3482</b>	Diagnostic de l'Aire Urbaine. Volets Tourisme / Economie et Patrimoine / Identité
<b>Etu INTER 3496</b>	Elus (Les) faces à l'intercommunalité à travers l'exemple de la communauté d'agglomération nîmoise "Nîmes Métropole"
<b>Etu INTER 3505</b>	Diagnostic de territoire du Pays autour de la Petite Camargue
<b>Etu INTER 3507</b>	Diagnostic de l'Aire Urbaine : Document de cadrage du diagnostic, 25 octobre 1999
<b>Etu INTER 3508</b>	Syndicats (Les) intercommunaux de l'aire urbaine nîmoise
<b>Etu INTER 3517</b>	Projet de communauté d'agglomération autour de Nîmes : Les aspects financiers et fiscaux du projet de communauté d'agglomération
<b>Etu INTER 3988</b>	Diagnostic partagé de l'aire urbaine, Programme partenarial 2000
<b>Etu INTER 3994</b>	Projet d'agglomération de Nîmes. Compétences optionnelles : Environnement. eau, assainissement, ordures ménagères
<b>Etu INTER 4358</b>	Industrie et Intercommunalité
<b>Etu INTER 4410</b>	Ensemble vers un caractère unique. La coopération de l'axe Nîmes-Alès sur l'arc méditerranéen

## **Etu LEG – Législation-Juridique**

- Etu LEG 1325**      Projet de loi relatif "à la prévention des risques technologiques et naturels et à la réparation des dommages".
- Etu LEG 1503**      Règlement local de publicité
- Etu LEG 1685**      loi Urbanisme et Habitat : -Volet urbanisme "service après vote" -Volet logement "Nouveau dispositif Robien en faveur de l'investissement locatif"
- Etu LEG 2926**      LE CONTENTIEUX DES INONDATIONS : LES RESPONSABILITES
- Etu LEG 3514**      Répartition (La) des compétences entre l'Etat et les collectivités locales dans le domaine de l'environnement

## **Etu LOI – Loisirs-Tourisme**

- Etu LOI 3193**      Diagnostic partagé de l'aire urbaine : Tourisme et patrimoine.  
Document d'étape

## **Etu MET – Méthodes-Techniques**

- Etu MET 3309**      Granulats (Les)

## **Etu PAT – PATRIMOINE**

<b>Etu PAT 2511</b>	Atlas topographique des villes de Gaule méridionale. Nîmes. Nemausus
<b>Etu PAT 2514</b>	L'Emergence d'un Jardin
<b>Etu PAT 2616</b>	Technopole Cité-Style Institut du Patrimoine : Etude de faisabilité
<b>Etu PAT 2776</b>	Ville occitane : pour une politique du tour de ville
<b>Etu PAT 2932</b>	LA VILLE CONSTRuite NANTES, XVIe-XXe SIÈCLE
<b>Etu PAT 3000</b>	Arènes de Nîmes, auscultation altimétrique, situation des repères, compte-rendu d'opération
<b>Etu PAT 3001</b>	Arènes de Nîmes, auscultation altimétrique, opération 0
<b>Etu PAT 3002</b>	L'amphithéâtre de Nîmes, étude de la pathologie apparente du monument
<b>Etu PAT 3003</b>	Arènes de Nîmes, diagnostic du sol de fondation, étude complémentaire
<b>Etu PAT 3188</b>	Monuments historiques et espaces protégés du Gard : Annexes au diagnostic d'agglomération Patrimoine Environnement
<b>Etu PAT 3247</b>	Urbanisme et archéologie dans l'agglomération nîmoise
<b>Etu PAT 3447</b>	Plan de sauvegarde et de mise en valeur (PSMV), dossier de publication: Rapport de présentation
<b>Etu PAT 3448</b>	Plan de sauvegarde et de mise en valeur (PSMV), dossier de publication: Règlement. A- Pièces écrites
<b>Etu PAT 3466</b>	Atlas des quartiers centraux de Nîmes: Tome 3, approche patrimoniale
<b>Etu PAT 3491</b>	Projet d'Aménagement et de Protection du site du Pont du Gard
<b>Etu PAT 3540</b>	Evolution de la trame urbaine nîmoise. Nîmes, 2000 ans d'urbanisme
<b>Etu PAT 3544</b>	Nîmes à travers ses plans. Plans anciens de Nîmes de 1560 à 1925
<b>Etu PAT 3816</b>	Quartier Nord Gambetta : Histoire
<b>Etu PAT 3882</b>	Histoire industrielle de l'arrondissement d'Alès
<b>Etu PAT 4036</b>	Valorisation du patrimoine architectural et urbain de la Commune d'Aubais
<b>Etu PAT 4347</b>	Nîmes. Perimetre de restauration immobilière Saint Antoine
<b>Etu PAT 4362</b>	Musée du Vieux Nîmes
<b>Etu PAT 4382</b>	Fondation internationale pour les monuments romains de Nîmes.

## **Etu PAY – Paysages**

<b>Etu PAY 1590</b>	Pays (Un) des paysages: Une initiative prise dans le cadre du Pays Uzège Pont du Gard
<b>Etu PAY 2124</b>	Le paysage dans les espaces agricoles franciliens
<b>Etu PAY 2601</b>	L'ARBRE ET LA HAIE Pour la production agricole, pour l'équilibre écologique, et le cadre de vie rurale
<b>Etu PAY 2602</b>	Plan Paysage. Octobre-Novembre 1994
<b>Etu PAY 3206</b>	Etude paysagère du secteur des Garrigues entre Alès et Nîmes, traversé par la RN 106. Extraits de l'étude présentée le 09/07/1996
<b>Etu PAY 3230</b>	Etude paysagère de la Plaine du Vistre
<b>Etu PAY 3334</b>	Plan paysage de la Camargue Gardoise: - Phase Projet - Un enjeu pour l'avenir
<b>Etu PAY 3339</b>	Site classé du Gardon: Etude paysagère
<b>Etu PAY 3518</b>	Urbanisation, paysage et patrimoine bâti dans le massif du Gardon : rapport intermédiaire juin 1994
<b>Etu PAY 3640</b>	Analyse des grands paysages du SCoT du Sud du Gard : Analyse thématique ou l'approche géographique du territoire
<b>Etu PAY 3789</b>	Mas (Les) en petite Camargue : Diagnostic et prospectives
<b>Etu PAY 3909</b>	Quel paysage pour le plateau de Campagne? Réflexion sur le devenir paysager et les hypothèses d'aménagement du plateau de Campagne. Tome 2 : Vers un projet de territoire
<b>Etu PAY 4168</b>	Quel paysage pour le plateau de Campagne ? Réflexion sur le devenir paysager et les hypothèses d'aménagement du plateau de Campagne. Tome 1 : Analyse du territoire, le plateau de Campagne dans l'ensemble des Costières
<b>Etu PAY 4346</b>	Garrigues nîmoises ; vers un paysage qui supporte le feu
<b>Etu PAY 4361</b>	Paysage et loi Barnier - Entrées de ville
<b>Etu PAY 4371</b>	Du Pont du Gard à l'Aigoual. Itinéraire le long du Gardon.
<b>Etu PAY 4373</b>	Paysages du Pont du Gard. Opération de protection du site historique et écologique du Pont du Gard.
<b>Etu PAY 4379</b>	Étude paysagère. Communauté de communes de Rhône - Vistre - Vidourle.
<b>Etu PAY 4392</b>	Vallée du Rieutord. Analyse paysagère pour la valorisation du site à partir des itinéraires routiers.
<b>Etu PAY 4393</b>	Méthode pour les atlas de paysages. Identification et qualification.
<b>Etu PAY 4396</b>	Massif des garrigues nîmoises et des Gorges du Gardon. Étude de diagnostic des contraintes et des enjeux patrimoniaux.

## Etu PLA – Planification

<b>Etu PLA 998</b>	Charte du Pays Vidourle Camargue
<b>Etu PLA 1196</b>	Rôle et enjeu de l'Etat dans les démarches de SCoT de Nîmes, Montpellier et Béziers.
<b>Etu PLA 1343</b>	Appui aux services déconcentrés impliqués dans les démarches de pays. Rapport de mission.
<b>Etu PLA 1821</b>	Commune de Caveirac. Révision du POS Arrêté le 12 avril 2000. Document de travail.
<b>Etu PLA 2829</b>	Avenir du Languedoc-Roussillon : Préparation du XIème Plan
<b>Etu PLA 2830</b>	Stratégie 2000 : Document de travail
<b>Etu PLA 2900</b>	XI° Plan 1993-1997 : Propositions de la Ville de Nîmes
<b>Etu PLA 2901</b>	CONTRAT DE PLAN. I- Bilan des investissements sur Routes Nationales avant la dernière année du contrat. 1989-1993 II- Stratégie 2000. Volet routier du Gard. Xie Plan 1994-1998.
<b>Etu PLA 3055</b>	Languedoc-Roussillon : Contrat de Plan Etat Région, 2000 - 2006
<b>Etu PLA 3198</b>	Métropole (La) de Clermont en cartes : Approches quantitatives des territoires
<b>Etu PLA 3200</b>	Demain le Ruthénois : Enjeux et perspectives. Pré-diagnostic territorial
<b>Etu PLA 3228</b>	Schéma Global d'Aménagement du Secteur Sud de la ville de Nîmes : Mas de Vignole
<b>Etu PLA 3233</b>	Plan 2010-2020 : Schéma directeur de l'aire métropolitaine bordelaise, approuvé par le comité syndical du Sysdau le 26 septembre 2001
<b>Etu PLA 3261</b>	Schéma de développement de la commune de Bouillargues
<b>Etu PLA 3305</b>	Révision du Plan Local d'Urbanisme de la Ville de Rennes : Dossier de synthèse. Protection du patrimoine d'intérêt local et démarche de morphologie urbaine
<b>Etu PLA 3336</b>	Proposition de périmètre du schéma de cohérence territoriale
<b>Etu PLA 3372</b>	Vers la délimitation d'un périmètre de SCoT dans le Sud du Gard : Réunion de Saint-Géniès de Malgoirès du 07 novembre 2001
<b>Etu PLA 3506</b>	Enjeux du projet urbain et problématiques du POS
<b>Etu PLA 3549</b>	Schéma de cohérence territoriale du Sud du Gard : Porter à connaissance des services de l'Etat
<b>Etu PLA 3563</b>	Schéma de cohérence territoriale du Sud du Gard : Diagnostic territorial
<b>Etu PLA 3579</b>	Etude de définition des enjeux spatiaux de la Vaunage
<b>Etu PLA 3639</b>	SCoT Sud du Gard : Etat initial de l'environnement
<b>Etu PLA 3653</b>	Schéma de Cohérence Territoriale de la Communauté d'Agglomération de Montpellier. 1- le rapport de présentation. 2- Le projet d'aménagement et de développement durable. 3- Le document d'orientations générales.
<b>Etu PLA 3684</b>	Diagnostic et enjeux du territoire Leins-Gardonnenque
<b>Etu PLA 3828</b>	Contribution de la Ville de Nîmes pour le Contrat de Plan Etat Région 2000 - 2006
<b>Etu PLA 3913</b>	A4. Réflexion pour un schéma de secteur Nîmes et Vistrenque. Diagnostic : Tome 1
<b>Etu PLA 3960</b>	Du Pays au SCoT : L'exemple du territoire Uzège - Pont du gard
<b>Etu PLA 3978</b>	Contrat territorial de Pays 2008 Région / Département / Pays, Pays Garrigues et Costières de Nîmes. Stratégie régionale de contractualisation avec les territoires : Contrats territoriaux 2008
<b>Etu PLA 3986</b>	Révision du Plan d'Occupation des Sols de Nîmes : Etude préalable relative aux règles de construction en III UB
<b>Etu PLA 3987</b>	Modification du Plan d'Occupation des Sols de Garons
<b>Etu PLA 4038</b>	A3. Réflexion pour un schéma de secteur Nîmes et Vistrenque. Diagnostic : Tome 1. De la cohésion à la cohérence.
<b>Etu PLA 4057</b>	Réflexion préalable à l'établissement d'un SCoT pour la région nîmoise
<b>Etu PLA 4154</b>	Schéma de Cohérence Territoriale (SCoT) du Sud du Gard, approuvé par délibération du Conseil Syndical en date du 07 juin 2007
<b>Etu PLA 4181</b>	Suivi du SCoT du Sud du Gard : Mise en place d'un observatoire du SCoT, premiers éléments du temps zéro
<b>Etu PLA 4352</b>	Éléments pour une stratégie d'aménagement du territoire face à l'évolution des territoires agricoles. SCoT du Sud du Gard.
<b>Etu PLA 4363</b>	Commune de Manduel. Études préalables à la révision du POS. Mars 2001
<b>Etu PLA 4372</b>	Réflexion pour un schéma de secteur Vistrenque-Costières. Diagnostic : Tome 1. De la cohésion à la cohérence.
<b>Etu PLA 4386</b>	Commune de Bellegarde. Plan d'occupation des sols. 3ème révision. Dossier d'approbation.



## **Etu POL – Politique de la ville-Renouvellement urbain**

<b>Etu POL 1435</b>	Programme de restructuration du quartier du Chemin Bas d'Avignon par l'OPDHLM du Gard
<b>Etu POL 1833</b>	Gestion Urbaine de proximité. Le diagnostic partagé.
<b>Etu POL 2004</b>	Marchés de définition, une démarche de projet urbain.
<b>Etu POL 2539</b>	Contrat de Ville : Proposition d'organisation et de méthodologie (document provisoire)
<b>Etu POL 2540</b>	Contrat de Ville : Groupe Technique Restreint
<b>Etu POL 2541</b>	Les Contrats de Ville du XIème Plan : Dossier-Ressources
<b>Etu POL 2543</b>	Contrat de Ville : programme opérationnel des actions pour l'année 1996
<b>Etu POL 2551</b>	Contrat de Ville : Fiches Thématiques
<b>Etu POL 2613</b>	Compte rendu de la réunion du 09 avril 97 le projet urbain : méthodologie
<b>Etu POL 2688</b>	FICHES GRANDS PROJETS INVESTISSEMENT
<b>Etu POL 2846</b>	Contrat de Ville -Nîmes- Programme opérationnel des actions pour l'année 1994
<b>Etu POL 2931</b>	Identification et projet : Le Territoire de SEON
<b>Etu POL 2955</b>	Contrat de Ville Nîmes. Programme opérationnel des actions pour l'année 1996.
<b>Etu POL 3241</b>	Etude de restructuration urbaine, quartier Valdegour : scénario urbain. Grand projet de ville
<b>Etu POL 3242</b>	Renouvellement urbain de la cité Sabatot à Saint Gilles : Mission d'Accompagnement pour un Schéma Opérationnel. Rapport intermédiaire
<b>Etu POL 3450</b>	Projets (Les) de renouvellement urbain de l'agglomération de Nîmes: Eléments de cadrage - 0. Dossier de présentation au comité national d'engagement
<b>Etu POL 3451</b>	Projets (Les) de renouvellement urbain de l'agglomération de Nîmes: Sabatot - 1. Dossier de présentation au comité national d'engagement
<b>Etu POL 3452</b>	Projets (Les) de renouvellement urbain de l'agglomération de Nîmes: Valdegour - 2. Dossier de présentation au comité national d'engagement
<b>Etu POL 3453</b>	Projets (Les) de renouvellement urbain de l'agglomération de Nîmes: Chemin Bas d'Avignon - 3. Dossier de présentation au comité national d'engagement - Schéma d'aménagement - 2ème tranche - 1ère phase (2005)(juillet 2004)
<b>Etu POL 3511</b>	Etude de restructuration urbaine du quartier de Valdegour. Tome 1 : Diagnostic et propositions d'enjeux urbains. Grand projet de ville de Nîmes
<b>Etu POL 3519</b>	Grand projet de ville de Nîmes : étude de restructuration urbaine du quartier de Valdegour. Comité technique du 10/10/2001
<b>Etu POL 3520</b>	Grand (Le) Projet de Ville : document de travail
<b>Etu POL 3521</b>	Projet (Le) Urbain. Provisoire
<b>Etu POL 3541</b>	Les projets urbains de renouvellement urbain de l'agglomération de Nîmes. Actions complémentaires. Dossier de présentation au Comité National d'engagement.
<b>Etu POL 3542</b>	Les projets de renouvellement urbain de l'agglomération de Nîmes. Dossier de présentation au comité national d'engagement. Précisions et Ajustements
<b>Etu POL 3578</b>	Projet de renouvellement urbain Hoche - Sernam : Etude des enjeux urbains liés aux emprises ferroviaires et aux déplacements
<b>Etu POL 3646</b>	Pour une politique de renouvellement urbain des quartiers anciens. Eléments de réflexion
<b>Etu POL 3706</b>	Habitat social et développement durable : Guide méthodologique pour le renouvellement urbain
<b>Etu POL 3797</b>	Galerie Richard Wagner : Restructuration et requalification. Etude Commerce, Etude Urbanisme
<b>Etu POL 3799</b>	Newton, Quartier Valdegour : Restructuration des espaces extérieurs. Concours de maîtrise d'oeuvre, Programme
<b>Etu POL 3815</b>	Revalorisation du quartier Gambetta : Faisabilité de la percée Clérisseau et des opérations de constructions devant l'accompagner
<b>Etu POL 3817</b>	Gambetta : Une opération de renouvellement urbain
<b>Etu POL 3859</b>	Ville de Nîmes : Grand projet d'Urbanisme "Hoche-Sernam". Projets ferroviaires et projets de développement de l'agglomération nîmoise
<b>Etu POL 3870</b>	Etude restructuration des espaces extérieurs du quartier Valdegour, menée dans le cadre du dossier de création - réalisation de la ZAC de Valdegour
<b>Etu POL 3883</b>	Renouvellement (Le) urbain du quartier de la gare de Nîmes : Entre valeur patrimoniale et stratégie de développement
<b>Etu POL 3891</b>	Valdegour - Pissevin : Etat d'avancement du DSQ, Annexes graphiques



<b>Etu POL 3907</b>	Contrat de Ville de Saint-Gilles, Tome 1 : Diagnostic social et urbain de la Cité Sabatot. Schéma de renouvellement urbain
<b>Etu POL 3908</b>	Contrat de Ville de Saint-Gilles, Tome 2 : Scénarios urbains - Cité Sabatot. Schéma de renouvellement urbain
<b>Etu POL 3997</b>	Diagnostic et propositions d'intervention Quartier Chemin Bas d'Avignon, Tome 2 : Scénarios urbains
<b>Etu POL 4004</b>	Urban II : Candidature de Nîmes pour un programme d'initiatives communautaires. Dossier d'intention, 20 juillet 2000
<b>Etu POL 4008</b>	Grand Projet de Ville de Nîmes : Chemin Bas d'Avignon I- Etat d'avancement de l'étude (2001). II- Etude de requalification (2002)
<b>Etu POL 4037</b>	Grand Projet de Ville, Projet urbain de Chemin Bas d'Avignon : L'îlot Saint-Dominique, état des lieux et variantes d'interventions
<b>Etu POL 4338</b>	Mas Lombard (Programme partenarial 2006) : -Étude préalable. -Éléments pour Un cahier des charges
<b>Etu POL 4380</b>	Projet urbain de Garons. Programme de travail partenarial 2005
<b>Etu POL 4389</b>	Quartier Mas de Mingue. Projet urbain. Diagnostic, enjeux et scénario d'aménagement.
<b>Etu POL 4397</b>	Alès. Projet urbain. Un cadre de vie de qualité.
<b>Etu POL 4403</b>	Projet urbain de Beaucaire. Atelier n° 3 "Développement économique : commerce, tourisme, industries, parc d'activités..."
<b>Etu POL 4409</b>	Définition d'une stratégie globale de redynamisation du centre-ville de Nîmes. Phase 1 : comité de pilotage du 29 octobre 2013
<b>Etu POL 4411</b>	Reprise du projet urbain du chemin bas d'Avignon / étude urbaine du Pont de Justice. Validation des cahiers des charges et des orientations de travail.

## **Etu RES – Réseaux de ville**

<b>Etu RES 2520</b>	Club des Technopoles du réseau SCET-SEM. Compte-rendu de la rencontre sur le theme TECHNOPOLES et AGGLOMERATIONS
<b>Etu RES 2521</b>	Les Technopoles, Espace d'Innovation pour les SEM : synthèse des travaux du club des Techn en 90
<b>Etu RES 2561</b>	Technopole de Nîmes
<b>Etu RES 2700</b>	Pole Montpellier-Nîmes. PROPOSITIONS POUR UN POSITIONNEMENT INTERNATIONAL
<b>Etu RES 3274</b>	Métropolisation (La) dans l'espace méditerranéen français : Vers un Observatoire Transrégional de la Métropolisation. Document de travail
<b>Etu RES 3402</b>	Villes et métropoles : Pour une analyse de la métropolisation et des systèmes urbains du Grand Sud-Est. Synthèse
<b>Etu RES 3735</b>	Métropolisation (La) dans l'espace méditerranéen français : Vers un Observatoire Transrégional de la Métropolisation
<b>Etu RES 4354</b>	Stratégie internationale de Nîmes - Montpellier

## Etu ZON – Zones

<b>Etu ZON 1888</b>	Bilan des Zones Franches Urbaines : Rapport au Parlement
<b>Etu ZON 2603</b>	Commune de UCHAUD Aménagement de la zone du FESC. Analyse et propositions
<b>Etu ZON 2692</b>	Z.I (La) de Nîmes Grézan: Etude commanditée par le Syndicat Mixte d'Equipement de la Zone Industrielle de Nîmes Grézan
<b>Etu ZON 2745</b>	Parc (Le) d'activités scientifiques : L'émergence d'une Technopole à Nîmes
<b>Etu ZON 3182</b>	Zones (Les) d'aménagement concerté de Nîmes: présentation générale
<b>Etu ZON 3266</b>	Complexe golfique et académie de golf du domaine de Bel-Air: zone d'aménagement concerté, dossier de création. Etude d'impact
<b>Etu ZON 3340</b>	Schéma de secteur Ouest - Vaunage : Impacts du Projet de Désenclavement de la Zone Industrielle de Saint-Césaire sur le Devenir des Bâtiments 91 et 102 du Marché Gare
<b>Etu ZON 3510</b>	ZFU (La) nîmoise : Effets et impacts sur la création et le développement d'entreprises et d'emplois
<b>Etu ZON 3513</b>	Etudes d'urbanisme et techniques préalables pour la ZAC du Mas de Vignoles : Phase création de ZAC
<b>Etu ZON 3836</b>	ZAC de la gare centrale : Demande de subvention au titre du FEDER
<b>Etu ZON 3862</b>	Secteur de valdegour et des Romarins : Concertation du public. Rapport de présentation
<b>Etu ZON 3884</b>	ZAC du Domaine d'Escattes, Commune de Nîmes : Etude d'impact
<b>Etu ZON 3885</b>	ZAC du Domaine d'Escattes, Commune de Nîmes : Dossier de réalisation, Annexes techniques
<b>Etu ZON 3886</b>	ZAC du Domaine d'Escattes, Commune de Nîmes : Complément n°2 à l'étude d'impact de Juin 2000
<b>Etu ZON 3887</b>	ZAC du Domaine d'Escattes, Commune de Nîmes : Complément n°3 à l'étude d'impact de Juin 2000
<b>Etu ZON 3888</b>	ZAC du Domaine d'Escattes à Nîmes (Gard). Dans les garrigues de Nîmes, l'occupation antique et la mise en valeur des vallons : L'établissement de Mas Demouriès I et le site de Jean Cabane. Rapport final d'opération : Diagnostic archéologique
<b>Etu ZON 3889</b>	Zone de Grézan : Proposition d'implantation
<b>Etu ZON 3893</b>	Compte-rendu de la visite Esplanade Sud du 10 juin 1994, en présence de Jean Bousquet, Député-Maire
<b>Etu ZON 3896</b>	ZAC du Puits de Roulle : Réduction du périmètre, Dossier de création modificatif - Mars 1997. Etude d'impact
<b>Etu ZON 3897</b>	ZAC Place Montcalm : Programme, 1ère phase opérationnelle
<b>Etu ZON 3912</b>	Secteur de la Gare Centrale. Document n°2
<b>Etu ZON 3916</b>	Zone d'Aménagement Concerté (ZAC) de l'Esplanade Sud : Etude d'impact
<b>Etu ZON 4041</b>	ZAC du "Mas de Vignole" : Dossier de création, étude d'impact
<b>Etu ZON 4350</b>	ZAC des Romarins. Etude d'impact.
<b>Etu ZON 4351</b>	ZAC du rond-point nord. Capouchiné.
<b>ETU ZON 4359</b>	Étude pour la revitalisation de la zone industrielle de Saint Césaire, du Mas des Rosiers, du Mas des Juifs et du Marché Gare
<b>Etu ZON 4364</b>	Signalétique des trois Z.A.C. nîmoises : Z.A. de Valdegour. Z.A. du Mas des Abeilles. Quartier Esplanade Sud
<b>Etu ZON 4390</b>	Commune de Bouillargues. Zone d'Aménagement Concerté "Les Combes". Etude d'impact
<b>Etu ZON 4394</b>	Hypothèses d'aménagement de la ZAC de la Citadelle.



Agence d'Urbanisme  
et de Développement  
de la région Nîmoise

ARCHIVES DE L'AGENCE D'URBANISME ET DE DEVELOPPEMENT DE LA  
REGION NIMOISE (Arc AU)

— □ —

INVENTAIRE PROVISOIRE

PERIODE 1990-mars 2003

Sylvia PEREZ

DESS Histoire et Métiers des Archives 1999-2000

Université d'Angers  
U.F.R. Lettres, Langues et Sciences Humaines

Mise à jour quotidienne par : Jean-François Coumel

Chargé d'études et de la documentation  
à l'Agence d'Urbanisme et de développement de la région nîmoise

Version actualisée en mars 2015 par Benoît Soubeyran

# INTRODUCTION

## *Présentation de l'Agence*

L'Agence d'Urbanisme et de Développement de la Région Nîmoise (AUDRN) est une association de loi 1901 créée en février 1990 pour répondre aux besoins de coordination des réflexions et des actions touchant à l'aménagement du territoire. Elle appartient à la Fédération Nationale des Agences d'Urbanisme (FNAU) et regroupe les communes de Nîmes, Bouillargues, Caissargues, Garons et Uchaud, la Chambre de Commerce et d'Industrie de Nîmes et l'Etat, représenté par la Préfecture du Gard, la DRE du Languedoc-Roussillon, la DDE du Gard.

## *Le fonds d'archives de l'Agence*

L'activité de l'Agence engendre depuis dix ans la production de documents de différents types : études, plans de grand format, documents de travail, documents iconographiques, et plus généralement pour son fonctionnement, des documents comptables ou administratifs, etc.

À cette date, le local des archives ne conserve qu'une petite partie de cette production. En effet, les documents comptables sont gérés par une société extérieure et les documents administratifs par le secrétariat. De plus, des documents produits par l'Agence

sont actuellement conservés par les chargés d'étude dans leur bureau, en fonction de leurs besoins.

Ainsi les documents du local d'archives répertoriés par cet instrument de recherche sont-ils les plus anciens de l'Agence : ils concernent surtout la période 1990-1995, bien que certains d'entre eux soient datés de 1996 et 1997 et que quelques documents de 1998 et 1999 leur aient été intégrés pendant la période de leur classement. D'autre part, ces archives ne contiennent que des originaux d'étude, des exemplaires d'étude et des documents de travail. Elles occupent 13,55 ml (mètres linéaires).

### *Traitement et volume du fonds*

#### Le traitement

Les documents conservés dans le local des archives se trouvaient dans des chemises de format A3 ou dans des dossiers à sangle de format A4. La plupart des dossiers contenaient des documents concernant un même sujet général, mais quelques-uns regroupaient des sujets distincts : en application du principe de respect des fonds, ils ont été gardés intacts et donnent lieu dans l'analyse à l'énoncé préalable d'un intitulé global et à une séparation marquée par un point de séparation et un retour à la ligne. Quant au contenu des dossiers, l'expression "documents de travail" a permis de ne pas développer trop souvent les plusieurs typologies qu'elle recouvre : schémas, croquis, calques, brouillons, photocopies annotées, etc.

#### Le volume

Avant traitement, les documents conservés dans le local des archives occupaient 13,10 ml, dont 3 ml d'archives de format A3. Il n'y a pas eu d'élimination, mais certains exemplaires d'études conservés en grand nombre et représentant 0,2 ml ont été mis de côté afin d'intégrer le fonds documentaire librement accessible en salle de documentation. Les archives classées mesurent donc 12,90 ml et c'est leur conditionnement dans des boîtes d'archives qui a porté leur volume à sa valeur actuelle. Les archives de grand format sont

conservées dans des chemises de format A3, et les autres dans des boîtes d'archives de format A4, le tout dûment coté.

### *Cadre de classement et analyse*

Le cadre de classement<sup>1</sup> réalisé pour l'Agence est thématique et comporte dix-sept séries représentatives de la diversité des sujets traités par l'Agence sur dix années d'existence. Quinze de ces séries sont utilisées dans cet instrument de recherche.

À l'intérieur de ces séries, les documents sont répartis en sous-séries et leur description se présente sous cette forme :

- Une lettre, qui indique le format, "P" pour "petit" (A4) ou "G" pour "grand" (A3). Cela permet de repérer plus aisément les documents sur les rayonnages.
- La cote, qui indique la sous-série à laquelle il appartient et le numéro d'ordre dans celle-ci.
- L'analyse du contenu.
- Les dates extrêmes.

### *L'index : recherche informatisée et index papier*

Le respect de la structure du fonds, mais aussi les interconnexions, entre les thèmes traités par les documents, rendent parfois nécessaire un élargissement de la recherche thématique. La mise à disposition de cet instrument de recherche sur le réseau interne de l'Agence permettra d'effectuer des regroupements par l'utilisation du module de recherche de Word. Ainsi, les recherches sur un quartier, une rue, un type d'établissement, etc. seront facilitées par rapport à l'utilisation d'un index papier.

Cependant, deux sujets ont été retenus pour faire l'objet d'une indexation : les noms de communes<sup>2</sup> et les cabinets d'étude et des producteurs d'étude<sup>3</sup>. Tous deux ont été retenus pour la même raison : si pour certaines communes faisant partie de l'Agence ou

---

<sup>1</sup>Cf. page 67.

<sup>2</sup>Cf. page 60.

<sup>3</sup>Cf. page 62.



proches de Nîmes et pour certains cabinets d'étude connus, la recherche informatique aurait suffi, dans d'autres cas, on n'aurait peut-être pas songé à l'effectuer, en raison de l'éloignement de la commune, du faible impact d'une étude ou d'un cabinet d'étude sur la région, etc. C'est donc à la fois un index et une liste des communes et cabinets d'étude mentionnés qui a été réalisé.

## TABLE DES ABBREVIATIONS

Les abréviations ci-dessous sont utilisées dans l'analyse des documents d'archives.

A3 : document de format A3\*.

A4 : document de format A4\*.

gd ft : documents de "grand format", de taille supérieure au format A3.

ssé : document "sans échelle".

nd : document "non daté".

\* Cette précision n'est apportée que lorsque le document en question est d'un format différent de celui de son contenant, indiqué par les lettres "P" pour "petit" (A4) et "G" pour "grand" (A3).

## TABLE DES SIGLES

AID : Association Intercommunale de Défense (dans le cadre du passage du TGV).

ANPE : Agence Nationale Pour l'Emploi.

BIPE :

BRL :

CCI : Chambre du Commerce et de l'Industrie.

CERFISE :

CHRU : Centre Hospitalier Régional Universitaire.

CHU : Centre Hospitalier Universitaire.

CODRA :

DAU : Direction de l'Architecture et de l'Urbanisme.

DDE : Direction Départementale de l'Équipement.

EDF : Electricité de France.

FISAC :

FNAU : Fédération Nationale des Agences d'Urbanisme.

NEMAUSA

OPAH : Opération Programmée d'Amélioration de l'Habitat.

OPDHLM : Office Pour le Développement des Habitations à Loyer Modéré.

PAZ : Plan d'Aménagement de Zone.

PPCI : Plan de Protection Contre les Inondations

RAZ : Règlement d'Aménagement de Zone.

SAEM :

SCET :

SEM : Société à Économie Mixte.

SENIM :

SNCF : Société Nationale des Chemins de Fer.

SODIE :

TGV : Train à Grande Vitesse.

ZAC : Zone d'Activités Concertés.

ZUP : Zone d'Urbanisation Programmée

# ARCHITECTURE

## 1 ARC Architecture générale

- 1 ARC 1 **La qualité dans la ville. Appel aux architectes. Recueil des suggestions.** Concours organisé par l'Ordre des Architectes et le Ministère de l'Équipement. Présentation des projets du Languedoc-Roussillon et nîmois : aménagement du boulevard Pompidou, architectes Breguiboul Branche-Grenier ; musée du Temple de Diane architecte Lacour-Veyranne ; urbanisme au Mas de Mingue, architecte Laubal ; aménagement du quartier Les Marronniers, architecte Perrier ; Mas de Mingue, architecte Ventura (décembre 1993). Décembre 1993.

## 2 ARC Architecture locale

- 2 ARC 1 Liberté d'usage dans le logement. TPFE. Réflexions architecturales sur le logement autour du Colisée à Nîmes. Mme Pauline DELAFONT-SAUVEUR Architecte diplômée de l'EALR en 2000. Rencontre à l'AUDRN le mardi 5 février 2002. Document original, relié, et 12 planches couleur A3. juin 2000

# COMMUNICATION

## 1 COM FNAU

- P 1 COM 1 FNAU Habitat, réunions : correspondance. 1995.

## 3 COM COLLOQUES, CONFERENCES, INTERVENTIONS...

- G 3 COM 1 Vœux 1994, présentation des travaux de l'agence : documents de travail (nd) ; vœux 1996, présentation : originaux, maquettes, Nd.

exemplaires (nd).

- P 3 COM 2 Exposition au centre Beaubourg, organisation : correspondance 1991-1993, (1991-1993), documents de travail (1992, nd), photos (nd); nd.  
catalogue, textes des interventions, présentation : brouillons, versions annotées (1992-1993, nd); maquette, réalisation : ébauches (1992, nd).
- P 3 COM 3 Expositions, exposition sur "l'urbanisme" au Carré d'Art, 1991, organisation : article (1991), plan (1993), correspondance (1994-1993-1996, 1995); exposition "Un lieu pour lire la ville", organisation : plan nd.  
(1993); galerie Jules Salles, travaux de réhabilitation de la galerie : correspondance, descriptif estimatif (1993); exposition "Expérience Nîmes, projet d'urbanisme, espace public", organisation : dossier de presse relié (1994); exposition "Expérience Nîmes", organisation : plan (nd).  
Journal "La ville", communication : correspondance (1993-1996, nd).
- P 3 COM 4 Séminaire "la ville", intervention : correspondance, documents de 1993, nd.  
travail.
- P 3 COM 5 Colloque "espace public", organisation : correspondance (1993-1993-1994, 1994), programme, documents de travail (1994).
- P 3 COM 6 Communication. 1990-1994.  
Rencontres internationales d'architecture, organisation : documents de travail (1990-1991), correspondance, deux plaquettes de l'ordre des architectes (1991); collaboration avec la délégation des arts plastiques et l'institut français des architectes : correspondance (1991-1994), documents de travail (1991-1994).  
"Exposition inaugurale de Carré d'Art", intervention : brouillons de note (1993).
- P 3 COM 7 La jeune architecture, concours national : albums des lauréats 1991, nd.  
(1991, nd), correspondance (1991).
- P 3 COM 8 Nîmes, présentation des grands projets : document relié de la Ville nd.  
de Nîmes.
- P 3 COM 9 Communication. 1991, nd.  
Accueil d'étudiants en formation aux écoles d'architecture de Marseille et Montpellier, projet de convention : textes (1991, nd).  
Cinq villes, cinq écoles d'architecture : exemplaire de "situations urbaines" du ministère du logement (nd).
- P 3 COM 10 Numéros spéciaux, Nîmes : documents de travail (1991, nd), 1991-1994.

exemplaire du moniteur (1991). AMC, L'espace public (1994)

- P 3 COM 11 Relations avec les cabinets d'architectes, de paysagistes, d'urbanistes, références professionnelles, présentation : correspondance (1993-1995), documents reliés A3 et A4 (1993-1995, nd). 1993-1995, nd.
- P 3 COM 12 Participation a des colloques, interventions, présentation de Nîmes et de sa région, accueil d'architectes étrangers : correspondance (1992-1994, 1996, 1998), documents de travail (1992-1996, 1998). 1992-1996, 1998.
- P 3 COM 13 Centre de recherche sur la ville, centre de recherche sur l'eau, formation : documents de travail (1990-1991, nd), correspondance (1990). 1990-1991.
- P 3 COM 14 Programme d'aménagement urbain à l'Atria, présentation : correspondance, documents de travail (1992) ; documents présentés : deux dossiers reliés (1992) ; réalisations de l'agence en 1994, présentation : correspondance, documents de travail, documents présentés (1994). 1992, 1994.
- P 3 COM 15 Ouvrage sur Nîmes, participation, relations avec la DAU au ministère de l'Équipement : correspondance (1994) ; l'expérience nîmoise, le plan d'ordonnancement, les dossiers d'actualité, présentation : notices (1994) ; expérience Nîmes, le plan d'ordonnancement, présentation : bilan d'étape (1994) ; espace public, projet d'aménagement : exemplaire d'étude relié A3 (1994) ; le plan paysage, colloque, maison de l'urbanisme, galerie Jules Salle, livre DAU, financement de l'AUDRN, présentation : notices (1994, nd). 1994, nd.
- P 3 COM 16 Rencontres d'architectes, organisation et participation : correspondance, documents de travail. 1996-1997.
- P 3 COM 17 Communication. Économie, SEM, droit, ville et démocratie, débat national sur l'aménagement du territoire, rencontres organisées par la SCET, participation : documents de travail (1993) ; guide d'accès des SEM aux financements européens : document broché, SCET (1993) ; XI<sup>e</sup> plan (1993-1997), propositions de la Ville de Nîmes : document relié A4 (1992). SCET, prestation de services (dont services comptables) à l'AUDRN : correspondance, documents de gestion (1992, 1994-1999). 1992-1997.
- P 3 COM 18 Communication, EDF, prêt de maquettes des projets EDF : correspondance, documents de travail. 1992.
- P 3 COM Communication, présentation de l'AUDRN : plaquette reliée de la [1992]

19 ville de Nîmes.

P 3 COM 20 Rencontre nationale des agences d'urbanisme, projet de maison de l'étudiant à Nîmes, présentation : neuf fascicules. Nd.

## DEMOGRAPHIE

### 1 DEM OBSERVATOIRE socio-démographique

- P 1 DEM 1 **Nîmes-Arles-Avignon.** Étude AUDRN format A4 couleur, original de l'étude non relié, Etude analysant les composantes : la population, la coopération intercommunale, les POS, l'économie, le tourisme et l'enseignement ; étude atlas cartographique, format A4 non relié. Décembre 2000.

### 2 DEM TRAITEMENT DES DONNEES DU RECENSEMENT GENERAL DES POPULATIONS

- P 2 DEM 1 Recensement de la population : correspondance, documents de travail. 1992.

## ECONOMIE

### 1 ECO OBSERVATOIRE DU COMMERCE

- G 1 ECO 1 Commerce, propositions : planche originale d'étude (nd) ; Nîmes, Montpellier et Avignon, étude comparée : planche originale d'étude (1994) ; hypermarchés sur la région de Nîmes, implantation : deux planches originales d'étude, documents de travail (nd) 1994, nd.
- P 1 ECO 2 Centres commerciaux, aménagement du " marché-gare " : correspondance (1995), documents de travail, nd), plans, 1/500° (1971), huit photos (nd) ; " Procomarché ", aménagement des accès : correspondance (1993), dossier de demande (nd). 1971, 1993, nd.
- P 1 ECO 3 Commerces en centre-ville, relations avec la FNAU, exposé de l'AUDRN et des autres agences d'urbanisme : documents de travail, éléments de méthodologie (1997) ; commerce et modes de ville, 1997, nd.

dix-huitièmes rencontres des agences d'urbanisme en novembre 1997, participation : documents de travail (nd).

- P 1 ECO 4 **Observatoire de l'immobilier d'entreprise.** 1996  
**Étude du marché de l'immobilier d'entreprise tertiaire sur l'agglomération nîmoise.**  
 Note de synthèse réalisée par GA Conseille pour l'Agence d'Urbanisme et la SENIM, format A4 84 pages plus les annexes (août et septembre 1990).  
**Réactualisation de l'étude du marché de l'immobilier d'entreprise tertiaire à Nîmes réalisée en 1990.** Étude réalisée par GA Conseille pour la Caisse des Dépôts et Consignations, format A4 47 pages (septembre 1992). 1990  
**Observatoire urbain. Le marché des bureaux neufs et de seconde main dans le bassin nîmois.** 1 exemplaire original de l'étude réalisée par l'AUDRN, format A4 64 pages NB (juillet 1996). 1996  
**Le marché des bureaux dans le bassin nîmois.** 1 exemplaire d'étude non relié format A4 couleur avec plans, (1992). 1992.

## 2 ECO SCHEMA DE DEVELOPPEMENT COMMERCIAL

- G 2 ECO 1 Développement commercial, périmètres d'étude autour de Nîmes, découpages administratifs : quatre exemplaires d'étude reliés dont deux comprenant des calques originaux (1991, nd), exemplaire relié d'étude provisoire (1991) ; Nîmes, Montpellier, Avignon, courbes isochrones : planches originales, [1991], documents de travail (nd). 1991, nd.
- P 2 ECO 2 Développement économique du Gard, commission économique de développement et d'artisanat : exemplaire d'étude relié (nd) ; service du développement économique de la ville de Nîmes, stratégie de développement économique pour Nîmes et sa région, aide aux entreprises nîmoises pour leur développement international, missions générales, triangle autoroutier : correspondance (1991-1992), documents de travail (1991-1992, nd) ; mission économique de la ville de Nîmes, documents de prospection, cabinet Cascades : exemplaire d'étude relié (1992). 1991-1992, nd.
- P 2 ECO 3 Duopôle Nîmes-Montpellier, relations avec la caisse des dépôts et consignations, avec la DATAR, avec le bureau d'informations et de prévisions économiques, développement de coopération et de stratégie internationale : correspondance (1989-1992), documents de travail (1990-1991), deux exemplaires d'étude reliés (1991), maquette de Montpellier (nd) ; BIPE : deux exemplaires d'étude reliés (1990) ; Alès-Nîmes, coopération : correspondance (1991), 1989-1992.



documents de travail (1990), exemplaire d'étude relié (1991).

- G 2 ECO 4 Plateau de Garons, développement du sud de l'agglomération nîmoise : exemplaire d'étude relié. 1990.
- P 2 ECO 5 Schéma de développement commercial, relations avec la FNAU, la FISAC, la CCI : correspondance, documents de travail. 1997, nd.
- P 2 ECO 6 Schéma de développement commercial, relations avec la FNAU, expérimentation : rapports d'autres agences d'urbanisme (1997). Développement des activités commerciales en centre-ville : rapport de la FNAU au ministère des PME, du commerce et de l'artisanat (1996). 1996-1997.
- P 2 ECO 7 Schéma de développement commercial, relations avec la FNAU et les autres agences d'urbanisme, rédaction du document final : correspondance, documents de travail (1997) ; expérimentation, rapport final de la FNAU, première mouture : document relié (1997). 1997.
- P 2 ECO 8 Schéma de développement commercial de la région nîmoise, relations avec la CCI, avec la FNAU, présentation : correspondance, documents de travail (1997-1998), relations avec l'ODEC (observatoire départemental d'équipement commercial), comité de pilotage : correspondance, documents de travail (1997). 1997-1998.
- P 2 ECO 9 Schéma de développement commercial, chambre des métiers, études commerciales, collaboration à des études : correspondance (1990-1997), documents de travail (1991-1992). 1990-1997.
- P 2 ECO 10 Problèmes des agriculteurs : P.V. de réunions. 1990.

### 3 ECO ZONE FRANCHE URBAINE

- G 3 ECO 1 **Zone Franche Urbaine, dossier du quartier Valdegour-Pissevin.** Dossier principal A3 couleur de 41 pages + dossier annexes format A3 couleur de 39 pages : exemplaires d'étude reliée. **ORIGINAUX**, plans et photos 1996.
- G 3 ECO 2 ZFU, Valdegour-Pissevin, ZAC du Puits de Rouille, centre commercial et espace "trait d'union", projet d'aménagement : correspondance (1996), documents de travail (nd). 1996, nd.
- G 3 ECO 3 ZFU, Valdegour-Pissevin, projet d'aménagement : plans 1/2000, ssé. Nd.
- P 3 ECO 4 ZFU, Valdegour-Pissevin, dossier de candidature, projet 1996-1998,

d'aménagement, délimitation : correspondance (1996-1998), nd.  
documents de travail (1996), nd.

#### 4 ECO ZONES D'ACTIVITES

- G 4 ECO 1 Zone d'activités intercommunale dans l'agglomération nîmoise, 1992, nd.  
projet d'aménagement : planche originale d'esquisses (1992) ; zones  
d'activités, bilan sur la zone d'emploi de Nîmes : une planche  
originale d'étude, un cybachrom (nd), carte 1/10000 (1992).
- P 4 ECO 2 Garons, zone d'activités "aéropole", extrait du POS de Garons, 1989, nd.  
projet d'aménagement : programme de travaux (nd) ; profil en long,  
morcellement, voirie-pluvial, AEP-incendie, eaux usées, EDF-GDF,  
téléphone, situation : plans, 1/2500°, 1/500 (1989, nd).
- P 4 ECO 3 Bouillargues, zone d'activités : documents de travail. 1991, nd.
- G 4 ECO 4 **Les ZAC à Nîmes : état des lieux.** Dossier AUDRN/Ville de Nîmes, 1996-1998  
direction de l'Urbanisme réalisé par l'AUDRN format A4 couleur,  
ORIGINAL (septembre 1996).

# ENVIRONNEMENT

## 1 ENV ENVIRONNEMENT

- G 1 ENV 1 Plateau Nîmes-campagne, localisation, présentation des sites : planches originales de l'étude du cabinet Osborne (1990), documents de travail (1990, nd) ; projet d'aménagement : une planche originale d'étude (nd), exemplaire d'étude relié annoté (1991), étude du cabinet Osborne (1991), exemplaire d'étude relié (1992), documents de travail (nd). 1990-1992, nd.
- G 1 ENV 2 Carrière Rouvin, amélioration de l'environnement : correspondance (1994, documents de travail (1994, nd), cinq photos (nd) ; proposition d'aménagement : exemplaire d'étude relié (1994) ; point du chantier au 1er septembre 1994 : exemplaire d'étude agrafé (1994) ; cabinet Gascon, pré-étude : exemplaire d'étude agrafé (1993) ; proposition d'étude : exemplaire d'étude agrafé (1994). 1993-1994, nd.
- G 1 ENV 3 **Plaine du Vistre, projet d'aménagement** : original d'étude (1992), planche originale d'esquisse du cabinet Raymond GIMENEZ, architecte (1992), documents de travail (nd) ; 1992,
- G 1 ENV 3bis projet d'aménagement : deux exemplaires d'étude reliés (1997). 1997, nd.
- G 1 ENV 4 **Terres de Rouvière, réseau de l'eau potable** : plans grand format, 1/2000 (1992) ; parc urbanisable : planches originales, photocopies, exemplaire d'étude relié, documents de travail (1998, nd), plans de la ville de Nîmes annotés, gd ft (1998). 1992-1998, nd.
- G 1 ENV 5 **Les garrigues urbaines de Nîmes**, rapport de stage de licence d'aménagement du territoire de l'université de Perpignan, par Arnaud Binder : original d'étude, exemplaire d'étude relié A3. 1999.
- G 1 ENV 6 **Aménagement paysager de la R.D 42** : dossier de consultation des concepteurs, programme : planches de 1996, 1998, nd

- montages photos (1998), deux exemplaires d'étude reliés, dont un annoté A4 (1996), documents de travail (1998, nd).  
**Projet de plantations de l'avenue de la Liberté –C.D 42** :2 1996.  
exemplaires d'étude reliés, document A3 planches couleur, 15 pages, ateliers de Paysages Christophe Bruel et Delmar, Paris (mai 1996).
- G 1 ENV 7 **La trouée verte** : étude d'environnement de Melle Agathe GRANDVAL, exemplaire d'étude relié, planches couleur, format A3 (1995) ; **Gestion urbaine du territoire. Séminaire Nîmes-diagonale verte**. travaux d'étudiants italiens : exemplaire d'étude en italien relié (nd). 1995, nd.
- P 1 ENV 8 **Garrigue, protection, projet d'aménagement, charte de la garrigue et modification, projet d'aménagement** : correspondance (1995), projet de texte (nd) ; mission garrigue : correspondance (1993-1994, 1997-1998), documents de travail (1993) ; cabinet Cabrière, bilans de 1983-1993, 1992, 1993 : exemplaires de trois études reliés (1992-1993). 1993-1998.  
Consultant paysagiste, recherche : correspondance (1994), projets d'aménagement : correspondance (1994, 1998), documents de travail (1994, 1996).  
Aménagement de la plaine du Vistre, relations avec le syndicat mixte d'études pour l'aménagement du Vistre-Rhony : correspondance (1992), documents de travail (1992, 1996) ; étude paysagère du Vistre, projet d'aménagement : correspondance, documents de travail (1996) ; facturation d'étude : correspondance (1991), documents de travail (1992).
- P 1 ENV 9 Mission Garrigue, rapport de présentation 1994 et projet pour 1995, cabinet Guy CABRIERE : exemplaire d'étude relié (1994), liste de végétaux (1995). 1994-1995.
- P 1 ENV 10 Diagonale verte, propositions : correspondance (1992) ; Nîmes-campagne : correspondance, documents de travail (1990) ; environnement et espaces verts, projet d'aménagement : correspondance, dossier de presse de la ville de Nîmes (1991). 1990-1992.
- P 1 ENV 11 Diagonale verte : documents de travail. 1999.
- P 1 ENV 12 Environnement. 1993-1994,  
Journée départementale du paysage organisée par le CG du Gard, pour une meilleure prise en compte du paysage dans le Gard : programme, plaquette " paysage Gard ", protocole nd.

d'accord (1994, nd).

" Nîmes, urbanisme, nature et environnement ", aide à la conception des opérations immobilières : cahier (nd).

Exposition " Paysage en mouvement, l'arbre dans le paysage nîmois " : texte de V. Bombal (1994), dossier de travail (1993-1994, nd).

- P 1 ENV 13 Axe Nîmes-campagne, projet d'aménagement : 1992, nd.  
correspondance (1992), documents de travail.
- P 1 ENV 14 Plan municipal d'environnement, groupe de pilotage : 1990-1992.  
correspondance (1991-1992), documents de travail (1990-1992), dossier de récolement, société BRL : deux exemplaires d'étude reliés (1991) ; secteur garrigue et annexes : deux exemplaires d'étude reliés (1991).
- P 1 ENV 15 Garrigues, projet d'aménagement : notes d'urbanisme 1989-1993,  
nd.  
(1989-1993), dossier de travail (nd) ; charte de la garrigue de la ville de Nîmes : copie (nd) ; programmation, gestion des événements communaux, aménagement rural et urbanisme villageois : correspondance, documents de travail (1991, nd) ; cabinet Aménagement Prospective, propositions : exemplaire d'étude relié (nd) ; cabinet Cabrière, bilan garrigues 1992 : exemplaire d'étude relié (1992).
- P 1 ENV 16 Plan local d'environnement : exemplaire d'étude relié. 1991.
- P 1 ENV 17 **Nîmes-campagne**, projet d'aménagement : 1990-1992.  
correspondance, documents de travail (1990) ; environnement et espaces verts, propositions : correspondance, dossier de presse de la ville de Nîmes (1991) ; Diagonale verte, projet d'aménagement : correspondance (1992).
- G 1 ENV 18 **Plaine du Vistre, projet d'aménagement** : exemplaire 1992, nd.  
d'étude relié (1992), documents de travail (nd).
- P 1 ENV 19 **Étude écologique préalable à l'aménagement du Bois des Espesses** : exemplaire d'étude relié format A4, 25 pages, 9 cartes en couleur, et 12 annexes ; cabinet d'étude SECA (août 1991). **Schéma d'aménagement et de gestion du Bois des Espesses** : exemplaire d'étude relié format A4, 19 pages, 5 annexes cartes et photos en couleur ; cabinet d'étude SECA (décembre 1992). 1992.

- P 1 ENV 20 **Diagnostic rapide Environnement/Développement de la Plaine du Vistre autour de Nîmes** : exemplaire d'étude relié, format A4, 24 pages et 6 annexes, cabinet d'étude SECA (octobre 1991). **Syndicat Intercommunal des espaces ruraux périurbains du Sud de Nîmes** : courriers, notes et comptes rendus de réunions 1991  
1998-2000.
- P 1 ENV 21 **Étude d'aménagement de l'espace périurbain au Sud de Nîmes** : état des lieux et diagnostic, synthèse du diagnostic, atlas cartographique, et 16 annexes (1997) ; rapport final de la première phase, note sur les infrastructures, rapport provisoire, résumé de l'étude (1999), carte : projet d'aménagement périurbain ; études réalisées par BRL ingénierie. 1997.  
1998-1999.
- G 1 ENV 22 **Bois des Espesses, scénarios de principe pour l'aménagement** : exemplaire d'étude non relié, programme de la visite du quartier du 15/03/95 (CCQV n°7) et de la journée d'études du 23/05/95, planches couleur, cybachrom, photos aériennes verticales et obliques (1990) ; dossier Bois des Espesses incomplet, annexes (2 octobre 1992). 1990.  
1992.
- G 1 ENV 22 bis Dossier de création d'une Zone d'Aménagement Concertée dénommée **ZAC du Bois des Espesses**, élaboration du PAZ CM du 19/12/1994) : copie de la délibération du CM du 19/12/1994, exemplaire du dossier relié présenté au CCQV n°7 le 4/10/93 non relié, format A3 couleur, planches, cybachrom, dessins et esquisses de l'urbanisation prévue, carte n°8 des faciès phyto-écologiques (source :SECA ?). 1993.
- P 1 ENV 23 **ATLAS du Patrimoine naturel Languedoc-Roussillon. Inventaire des ZNIEFF du Gard**: inventaire des Zones Naturelles d'Interêt Ecologique Faunistique et Floristique concernant le bassin de vie du diagnostic d'agglomération. Source : DIREN LR/AME. 1997.  
1998-1999.  
Inventaire des Zones d'Importance Communautaire pour les Oiseaux (ZICO) à l'échelle du bassin de vie du diagnostic d'agglomération. Source : Ministère de l'Environnement (sept. 1992).

## 2 ENV PLAN PAYSAGE

- P 2 ENV 1 **Plan paysage, propositions et concours** : correspondance (1994), documents de travail (1993-1994, nd). 1993-1994, nd.

- G 2 ENV 2 **Le paysage de l'autoroute A55 Arles Nîmes** : exemplaire d'étude du CETE méditerranée réalisée pour les Autoroutes du Sud de la France par M. Marc Marcesse et Mme Corinne Corbier, paysagistes 49 pages, planches photos couleur (janvier 1989). 1994.  
1989
- P 2 ENV 3 **Plan Municipal d'Environnement** : 1 exemplaire d'étude relié et annexes (1992), cabinet SECA. 1992
- P 2 ENV 4 **Le Territoire Nîmois : enjeux urbains et paysages.** 2001  
Exemplaires d'étude reliés format A4 couleur, 95 pages avec les annexes (août 2001)+ document de présentation format A4 à l'italienne, intitulé **Diagnostic territorial**. Ensemble des documents rédigés par Olivier GUIRAUD stagiaire au service Environnement Ville de Nîmes, Mission Conseil Paysage.
- G 2 ENV 5 **Les typologies paysagères de Nîmes.** Exemplaires d'étude reliés format A3 couleur, photos et calques, 27 pages (août 2001). Etude réalisée par Olivier GUIRAUD stagiaire DESS pour la Mission paysage de la Ville de Nîmes, coordonnée par Anne-Sophie MUEPU. Juin 2001
- P 2 ENV 6 **Eléments de méthode pour l'étude des grands paysages du Sud du Gard.** Sept. 2002  
**Etude thématique ou l'approche géographique du territoire.**  
**Analyse des paysages de la vallée du Rhône, analyse des paysages des terres humides.** 4 études réalisées par Jérôme GOULEAU ingénieur-paysagiste stagiaire à l'AUDRN de juin à septembre 2002, études au format A4 couleur (juin-septembre 2002).

### 3 ENV HYDRAULIQUE

- P 3 ENV 1 Bassins de retenue, aménagement : documents de travail (1988-1990) ; tunnels, aménagement : documents de travail (nd), plans, ssé (nd) ; cadereaux, aménagement, cabinet Merlin : plans 1/5000° (1989-1990), plans, 1/200°, 1/500° (nd) ; règlement des zones inondables par les cadereaux à ciel ouvert sur le territoire de la ville de Nîmes, cabinet Merlin : mémoire (1990), plan de situation, 1/12500° (1990) ; cadereau de Valadas, état des lieux après les crues du 3 octobre 1988 : plan 1/500° (1988). 1988-1990, nd.
- P 3 ENV 2 Assainissement, protection contre les inondations, protection contre des incendies, soutien d'étiage du Vistre, cabinet Merlin : deux exemplaires incomplets du dossier de synthèse (manque 1-2-1 et 2-1 au premier, 1-2-1 au second). 1989.

P 3 ENV 3	Cadereaux de Valdegour, d'Alès, de Camplanier, d'Uzès, de Valadas, assainissement des eaux pluviales, emprise des ouvrages et servitudes, cabinet Merlin : plans, 1/500°.	1989.
P 3 ENV 4	Plan de protection contre les inondations, (PPCI) : correspondance, documents de travail.	1990-1991.
P 3 ENV 5	Réserves d'eau utilisables en cas d'incendie : plans, 1/50000°.	Nd.
P 3 ENV 6	Risque inondation, centre d'expérimentation et de recherche : correspondance (1990), documents de travail (1990-1991) ; prévention, correspondance, documents de travail (1992-1994, 1997-1998) ; plan de protection contre les inondations : documents de travail (1993) ; plan de prévention des risques naturels prévisibles : guide général (1997).	1990-1994, 1997-1998.
P 3 ENV 7	<i>Étude du BCEOM concernant le Vistre : étude réalisée par le BCEOM pour le Syndicat mixte pour l'étude d'aménagement du Vistre-Rhône (décembre 1992).</i>	1992.
P 3 ENV 8	Zones inondables soumises au R. 111-3 du Code de l'Urbanisme. <b>Nîmes, Périmètre Cadereaux</b>	1993.
P 3 ENV 9	Zones inondables soumises au R. 111-3 du code de l'Urbanisme. <b>Périmètre Moyen Vistre</b>	1994.



# ÉQUIPEMENT

## 1 EQU ATLAS DES QUARTIERS

- G 1EQU 1 **Nîmes : Atlas des quartiers.** Inventaire des données et 1997.  
délimitation des quartiers de Nîmes. Etude Agence d'Urbanisme  
-DDE, original au format A3 couleur (décembre 1997) ; Rapport  
d'étape (juillet 1990)

## 2 EQU EQUIPEMENT PUBLIC

- P 2 EQU 1 TGV, projet de TGV Méditerranée, tracé du TGV, 1990.  
emplacement de la nouvelle gare, propositions :  
correspondance, documents de travail.
- P 2 EQU 2 TGV, projet de TGV Méditerranée, tracé du TGV, 1991.  
emplacement de la nouvelle gare, relations avec les  
communes de Uchaud, Bouillargues, Caissargues, Garons,  
Milhaud, relations avec le ministère de l'Équipement, la  
DDE du Gard, la SNCF, réunion à Lille : correspondance,  
documents de travail.
- P 2 EQU 3 TGV, projet de TGV Méditerranée, tracé du TGV, 1992.  
emplacement de la nouvelle gare, relations avec les  
communes de Uchaud, Bouillargues, Caissargues, Garons,  
Milhaud, relations avec le ministère de l'Équipement, la  
DDE du Gard, la SNCF, enquête publique préalable à la  
déclaration d'utilité publique : correspondance, documents  
de travail.
- P 2 EQU 4 TGV, projet de TGV Méditerranée, tracé du TGV, 1990-1993.  
emplacement de la nouvelle gare : correspondance,  
documents de travail.
- P 2 EQU 5 TGV, projet de TGV Méditerranée, tracé du TGV, 1994.  
emplacement de la nouvelle gare, relations avec les  
communes de Uchaud, Bouillargues, Caissargues, Garons,  
Milhaud, relations avec le ministère de l'Équipement, la  
DDE du Gard, la SNCF, déclaration d'utilité publique du

tracé : correspondance, documents de travail (1994) ; le TGV dans la région nîmoise, schéma régional des transports : trois exemplaires reliés de l'étude A4 (1994) ; le tracé de la ligne : trois exemplaires reliés de l'étude A4 (1994) ; la gare à Nîmes-sud : quatre exemplaires reliés de l'étude A4 (1994).

- |            |  |                            |
|------------|--|----------------------------|
| P 2 EQU 6  | TGV, projet de TGV Méditerranée, tracé du TGV, emplacement de la nouvelle gare, relations avec la DDE du Gard, la SNCF : correspondance, documents de travail.   | 1995.                      |
| P 2 EQU 7  | TGV, projet de TGV Méditerranée, tracé du TGV, emplacement de la nouvelle gare, relations avec les communes de Uchaud, Bouillargues, Caissargues, Garons, Milhaud, relations avec le ministère de l'Équipement, la DDE du Gard, la SNCF, triangle de la gare : correspondance, documents de travail.   | 1996                       |
| P 2 EQU 8  | TGV, projet de TGV Méditerranée, emplacement de la nouvelle gare, relations avec la commune de Manduel, avec le ministère de l'Équipement, la DDE du Gard : correspondance, documents de travail.  | 1997.                      |
| P 2 EQU 9  | TGV, protection de l'environnement : documents de travail (nd) ; relations avec l'AID : correspondance (1995), convention (1996) ; hydraulique : correspondance (1992), deux exemplaires de l'étude de la SNCF (nd), documents de travail (nd).  | 1992,<br>1995-1996,<br>nd. |
| G 2 EQU 10 | Viaduc SNCF, triangle de la gare, projet d'aménagement : planches originales d'étude (nd), correspondance (1996), documents de travail A3 et A4 (1995-1996, nd).   | 1995-1996,<br>nd.          |
| G 2 EQU 11 | Triangle SNCF, projet d'aménagement : planches originales A3 (nd), documents de travail (nd), six photos (nd) ; gare centrale, schéma directeur provisoire : exemplaire d'étude relié (1994) ; secteur de la gare des marchandises, projet d'aménagement : exemplaire d'étude reliée (1994) ; chemin de fer, urbanisme et TGV, transport et université, organisation du transport ferroviaire sur Nîmes et sa région : documents de travail (1995-1996, nd). | 1994-1996,<br>nd.          |
| G 2 EQU 12 | Gare des marchandises, projet d'aménagement : planches originales d'étude (nd), exemplaire d'étude relié annoté (1993), documents de travail (nd).   | 1993, nd.                  |
| G 2 EQU 13 | TGV, projet de desserte commune Montpellier-Nîmes :  | Nd.                        |

original d'étude (nd), cinq exemplaires d'étude reliés (nd), documents de travail (nd).

- G 2 EQU 14 TGV, triangle de la gare et arches, projet d'aménagement : 1991-1995, planches originales de deux études (1991, nd), deux exemplaires d'étude non reliés A4 (nd), documents de travail (nd), quatre cybachrom (1993, nd) ; tracé TGV dans la région nîmoise : exemplaire d'étude reliée (1992) ; gare TGV, implantation dans l'axe Nîmes-campagne : extrait du registre des délibérations municipales (1994) ; plan pluri-annuel, étude préalable, gare TGV, gare centrale, gare de triage : original d'étude (1995). nd.
- G 2 EQU 15 Mise au point après la réunion du 3 mai 1990 : original d'étude (1990), deux exemplaires d'étude reliés (1990) ; projet de gare commune Montpellier-Nîmes : original d'étude, trois exemplaires d'étude (nd), documents de travail (nd) ; le TGV dans la région nîmoise : original d'étude A4 (1994) ; gare SNCF et Viaduc : deux exemplaires d'étude reliés de la ville de Nîmes (nd) ; propositions : planches originales de plusieurs études (1990-1992), documents de travail (1990-1991, nd). 1990-1992, 1994, nd.
- G 2 EQU 16 TGV, le tracé TGV dans la région nîmoise, rapport des communes de Bouillargues, Caissargues, Garons, Milhaud, Nîmes, Uchaud, analyse du rapport Querrien : original d'étude (1992), quatre exemplaires d'étude reliés (1992) ; TGV Méditerranée, avant-projet du tronçon Les Angles-Montpellier, communes de Nîmes, Générac, Milhaud, Aubord : plan SNCF, 1/5000°, 1/1000° (1991) ; communes de Aubord, Aunis, Uchaud, Beauvoisin, Vestric-et-Candiac, Bouillargues, Garons, Caissargues, Nîmes : plans SNCF, 1/5000°, 1/1000° (1991). 1991-1992.
- G 2 EQU 17 Le tracé TGV dans la région nîmoise, annexes : planches originales d'étude (manque annexe 5), trois exemplaires d'étude reliés. 1992.
- G 2 EQU 18 TGV, le tracé TGV dans la région nîmoise, état du dossier en octobre 1993 : planches originales A3 et A4 (1993), documents de travail (nd). 1993, nd.
- G 2 EQU 19 TGV, le tracé TGV dans la région nîmoise, rapport des communes de Bouillargues, Caissargues, Garons, Milhaud, Nîmes, Uchaud, analyse du rapport Querrien, annexes : deux exemplaires d'étude reliés annotés. 1992.

- G 2 EQU 21 SNCF, plan pluri-annuel Nîmes-SNCF : correspondance (1994, documents de travail (1994, nd), éléments de travail : exemplaire d'étude relié (1994), documents de travail (nd) ; secteur Sernam, rue Pitot, rue Vincent Faïta, propositions : planches originales d'étude (1994), documents de travail (1994, nd) ; projet d'aménagement : planches originales d'étude non titrée (nd), exemplaire d'étude non titré, non relié, incomplet (nd). 1994, nd.
- G 2 EQU 22 SNCF, ville de Nîmes, éléments pour un plan pluri-annuel : deux exemplaires d'étude reliés dont un annoté ; gare du centre-ville, projet d'aménagement du triangle de la gare, schéma directeur : trois exemplaires d'étude provisoires reliés, exemplaire d'étude relié ; projet de traitement du viaduc : exemplaire d'étude agrafé. 1994.
- G 2 EQU 23 SNCF, plan pluri-annuel Nîmes-SNCF, aménagement du secteur de la gare de marchandises Sernam : planches originales d'étude (incomplète), six exemplaires d'étude reliés. 1994.
- G 2 EQU 24 Viaduc ferroviaire de Nîmes, projet urbain : exemplaire d'étude agrafé (nd) ; cabinet Andreu, étude de rénovation : quatre exemplaires d'étude reliés (1989). 1989, nd.
- G 2 EQU 25 SNCF, rencontre du 20 décembre 1994 entre le député-maire de Nîmes et le président de la SNCF : quatre exemplaires d'étude reliés. 1994.
- G 2 EQU 26 Fort Vauban, université, projet d'aménagement : planche originale d'étude A3 (nd), exemplaire d'étude agrafé (1990), documents de travail (nd) ; concours, centre universitaire, données urbaines : deux exemplaires d'étude reliés (1991). 1990-1991, nd.
- G 2 EQU 27 **Projet de restructuration de l'Hôpital Doumergue et accueil de l'université des sciences à Nîmes.** Exemplaire d'étude AUDRN/SENIM/Ville de Nîmes relié (1997), plans, croquis et schémas, 1/500°, 1/600°, ssé A3 et A4 (nd), originaux d'étude et copie (nd), planches montage photo (nd). 1997  
mai 1998 .
- G 2 EQU 28 Université scientifique, implantation sur le forum des Carmes, Sénim : exemplaire d'étude relié. 1997.
- G 2 EQU 29 Université, pôle scientifique, étude de site : planches originales, exemplaire d'étude agrafé. Juillet 1996

- G 2 EQU 30 Technopole, parc George BESSE, projet d'aménagement : 1995-1996, documents de travail (1995-1996, nd) ; organigramme, nd. environnement institutionnel, équipements sportifs, localisation des établissements universitaires, réseau de communication sud européen, Nîmes dans la région Languedoc-Roussillon : original d'étude A3 et A4 (nd), documents de travail A4 (nd).
- G 2 EQU 31 Maison des étudiants, projet d'aménagement dans les anciens locaux de la Banque de France : original d'étude (nd), plan, 1/100° (1975), documents de travail (nd) ; 1975, document de travail au 1<sup>er</sup> juillet 1991 : deux exemplaires reliés de l'étude, dont un annoté (1991), exemplaire 1991, d'étude non relié, annoté (1991) ; document de travail au 15 août 1991 : quatre exemplaires reliés de l'étude (1991), rapport : planches originales de l'étude A4 (1991), deux exemplaires reliés de l'étude A4 (1991) ; état des lieux de l'hôtel de la Banque de France. trois exemplaires d'étude reliés (1994). 1994.
- P 2 EQU 32 **Fort Vauban, projet d'aménagement de l'université** : 1991-1992, correspondance (1992) ; ville de Nîmes, proposition : nd. exemplaire d'étude relié (1992), dossier de presse (nd) ; plaquette de présentation : documents de travail (1991, nd).
- P 2 EQU 33 Fort Vauban, projet d'aménagement de l'université, 1991, nd. démolition préliminaire : documents de travail, plans ssé, (nd) ; règlement d'urbanisme : notice (nd) ; contrainte du site : plan 1/500° (1991) ; réseaux publics, projet d'aménagement : documents de travail (nd) ; transports publics, projet d'aménagement : documents de travail (nd), plans 1/50°, 1/100°, 1/200°, 1/500°, gd ft (1991).
- P 2 EQU 34 Lycée Bigot, projet d'aménagement : documents de travail. 1991, nd.
- P 2 EQU 35 Lycée Philippe Lamour, projet de construction, 1991-1994, d'aménagement des abords : correspondance (1991-1994), nd. documents de travail (1991-1993, nd).
- P 2 EQU 36 Maison des étudiants, projet d'aménagement : 1991, nd. correspondance (1991), documents de travail (1991, nd) ; propositions d'aménagement : exemplaire d'étude relié A3 (1991).
- G 2 EQU 37 Boulevard sud de Nîmes, aménagements de carrefours : 1992-1994,

- vingt-trois planches originales d'étude (1994) ; lycée Philippe Lamour, projet d'aménagement de l'accès : plans gd ft de la DDE (1993, plans grand format (nd), documents de travail (nd) ; éléments techniques sur les carrefours : exemplaire d'étude relié (1994). nd.
- G 2 EQU 38 Boulevard périphérique sud, préliminaire à un projet global : planches originales (nd), documents de travail (1991, nd) ; état de l'existant : deux exemplaires d'étude reliés (1991). 1991, nd.
- G 2 EQU 39 Boulevard périphérique sud, éléments pour la mise en œuvre du projet : original d'étude (1993-1994), trois exemplaires d'études reliés (1993, exemplaire d'étude relié (1994). 1993-1994.
- G 2 EQU 40 Boulevard Allende, projet d'aménagement : deux planches originales d'étude (1992, nd), trois cybachrom (nd), documents de travail (nd) ; projet d'aménagement des carrefours : planches originales (nd), documents de travail (1991-1992, nd), plan d'alignement, 1/500° (nd). 1992, nd.
- G 2 EQU 41 Boulevard Allende, projet d'aménagement, cabinet Donato, consultation : soixante-cinq planches originales d'étude (1992, nd), deux exemplaires d'étude agrafés (1992, nd), documents de travail (nd). 1992, nd.
- G 2 EQU 42 Boulevard périphérique sud, projet de mutation en boulevard urbain, cabinet Voisin-Salomon, proposition d'étude : exemplaire d'étude relié. Nd.
- G 2 EQU 43 Avenue Kennedy, projet d'aménagement de carrefours et sections courantes : deux exemplaires d'étude reliés (1995), documents de travail (nd). 1995, nd.
- G 2 EQU 44 **RN 106. Boulevard Ouest de Nîmes. Protections acoustiques.** Requalification des quartiers de Valdegour et Pissevin, dossier de concertation, DDE du Gard (avril 1994), 1 exemplaire d'étude A3 couleur + un NB. 1994-1995.  
**RN 106 Boulevard Ouest de Nîmes.** Requalification des quartiers de Valdegour et Pissevin. Parti paysager-coupes, dossier A3 couleur CETE, G. DEZEUZE et F. ZIAK architectes (septembre 1994).  
**RN 106 Boulevard Ouest de Nîmes.** Projet d'aménagement. Dossier DDE Plan de relance, Politique de la Ville, Protections acoustiques 2 exemplaires A3 couleur (novembre 1994).

- RN 106 Boulevard Ouest de Nîmes**, projet d'aménagement des rives : Architectes REICHEN et ROBERT. 2 exemplaires d'étude reliés A3 couleur (septembre 1994) ; principe de développement de l'entrée nord-ouest de la ville de Nîmes : exemplaire d'étude relié (1994) ; avenue Kennedy, projet d'aménagement de carrefours et sections courantes : exemplaire d'étude relié (1995).
- G 2 EQU 45 **Boulevard Kennedy** : planches de montages photo (1992, nd), documents de travail (1979). 1979, 1992, nd.
- G 2 EQU 46 **RN 106. Maillage inter-quartiers**. Projet d'aménagement : planches originales d'étude (nd), correspondance (1995), documents de travail (nd), trente photos (nd). 2 exemplaires de l'étude A3 couleur. 1995, nd.
- G 2 EQU 47 **RN 113 à Uchaud, projet de déviation** : six planches originales d'étude (nd), quatre exemplaires d'étude reliés (nd), carte routière et touristique Michelin n°83 (Carcassonne, Montpellier, Nîmes) annotée, 1/200000 (1988) ; schéma de maîtrise d'ouvrage des voiries et principes de requalification des voiries existantes, DDE, dossier de concertation : exemplaire d'étude relié (1995) ; déclassement, présentation diagnostique et consultation : exemplaire d'étude relié (1996). 1988, 1995-1996, nd.
- G 2 EQU48 **Boulevard périphérique, éléments pour la mise en œuvre du projet**. Planches originales d'étude (nd), documents de travail (1994, nd), exemplaires d'étude reliés (1994) ; projet d'aménagement : plans, 1/200°, 1/500°, 1/1000° (1992). Lycée Philippe LAMOUR, projet d'aménagement de l'accès, profils en long, en travers, assainissement : plans, 1/50°, 1/100°, 1/500° (1993) ; boulevard S. Allende, aménagement de carrefours : correspondance (1994), documents de travail (nd). 1992-1994, nd.
- G 2 EQU 49 Réseau routier des alentours de Nîmes : plans originaux et copies, documents de travail. Nd.
- G 2 EQU 50 Colisée, projet d'aménagement : une planche de montage photo (nd), documents de travail (nd) ; permis de construire : plan, 1/500° (1990). 1990, nd.
- G 2 EQU 51 Plan d'éclairage public, dossier provisoire : trois planches originales, avril 1994, quatre exemplaires d'étude reliés, 1994-1995.

juin 1994, schéma, 1/2000° (1995).

- G 2 EQU 52 Voirie, projet d'aménagement, grand Ecusson, état des pavages : original d'étude (1995), planches de montages photo (1995, nd), documents de travail (1993, nd), six photos (nd) ; rue des moulins, projet d'installation de candélabre : planche originale A4 (nd) ; bistrot de l'Horloge, réaménagement des terrasses : correspondance (1995). 1993, 1995, nd.
- G 2 EQU 53 Base aérienne 726, administration de la base : documents de travail (1878, 1920-1921, 1936, 1960, 1989, nd) ; présence de la base à Nîmes : original d'étude (1993) ; le foncier de la base géré par la DDE : original d'étude A4 (1993), deux exemplaires d'étude agrafés (1993) ; projet d'abandon du site : correspondance (1992-1993), documents de travail (1993, nd). 1878, 1920-1921, 1936, 1960, 1989, 1992-1993, nd.
- G 2 EQU 54 Hôtel des impôts, concours, intentions urbaines : planches originales d'étude (1991), six exemplaires d'étude reliés dont deux annotés (1991), correspondance (1991), photocopies (nd) ; propositions des cabinets Fontès, Duval, Chambon et Nègre, Hammoutène, Brunet et Saunier : planches originales de montage de schémas (nd). 1991, nd.
- G 2 EQU 55 Secteur Vincent Faïta, projet de réhabilitation, relevé des façades par le service départemental d'architecture du Gard : exemplaire d'étude non relié, incomplet (nd), photocopies (nd). Nd.
- G 2 EQU 56 Équipement public. 1990-1994.  
Maison de l'étudiant, projet d'aménagement : planche originale de schéma (1991).  
Hôtel des impôts, concours : planche originale de schéma (1991).  
TGV, proposition de gare nouvelle : document de travail (1990) ; variante du tracé, propositions : document de travail (1993).  
Boulevard Allende, projet d'aménagement : planche originale d'étude du cabinet Donato (1992) ; projet d'aménagement de carrefour : planche originale d'étude du cabinet Donato (1994).
- P 2 EQU 57 Équipement public. 1988, 1991, nd.  
Écusson, place du Carré d'Art, boulevard Hugo, rue Molière, rue général Perrier : copie de plans d'implantation, 1/50° (1991, nd) ; rue général Perrier, projet d'aménagement :



plan, 1/100°, gd ft (1991).

Opération Littré : travaux de revêtement des sols : plans de détails, gd ft, ssé (1988), schéma de principe général, 1/100°, gd ft (1988).

- P 2 EQU 58 Quartier Maucombe, projet d'aménagement : deux plans topographiques, 1/200°, dont un annoté. 1993.
- P 2 EQU 59 Siège de la CCI, îlot GRILL, palais des congrès, projet d'aménagement, cabinet Crégut : deux exemplaires d'étude agrafés annotés. 1990.
- P 2 EQU 60 Équipement public. 1988,  
Boulevard périphérique sud/autoroute, projet 1990, nd.  
d'aménagement : dossier de travail (1988, nd).  
Gendarmerie, projet d'aménagement de l'accès et de la  
façade : PV de réunion (1990), plan de masse, ssé, gd ft  
(1990), dossier de travail (nd).  
Gare routière et parking public "porte sud", CCI de Nîmes,  
Uzès et Le Vigan, projet de réhabilitation : exemplaire  
d'étude relié, [1990], plan, ssé, gd ft (nd).
- P 2 EQU 61 Nouveau parc des expositions, projet d'aménagement : 1990,  
trois exemplaires reliés de l'étude (1994) ; Sénim, projet de 1994.  
déplacement : exemplaire d'étude relié (1990).
- P 2 EQU 62 Boulevard Gambetta, projet d'aménagement : 1990-1996,  
correspondance (1990-1996), documents de travail (1994, nd.  
nd) ; Gambetta nord, projet d'aménagement, concours  
d'architecte : correspondance, documents de travail (1991).
- P 2 EQU 63 Carrefour giratoire, route d'Alès - chemin de la Cigale, Nd.  
projet d'aménagement : plan 1/200°, gd ft (nd), documents  
de travail (nd).
- P 2 EQU 64 Hôtel des impôts, projet de construction, appel d'offre : 1988,  
correspondance (1991), documents de travail (1988, 1991, 1991, nd.  
nd), dossier de consultation du ministère des finances  
(1991), rapport de commission technique relié (nd) ;  
cabinet Chambon, Nègre et de Bussière, proposition :  
plans, 1/200° (nd) ; cabinet Duval, proposition : plans,  
1/1000°, 1/200° (nd) ; cabinet Fontès, proposition : plans,  
1/200° (1991) ; cabinet Brunet, Saunier et Crégut,  
proposition : documents de travail (nd), plans 1/200°  
(1991, nd).
- P 2 EQU 65 Maison centrale de Nîmes, montée du Fort : 1982,

- correspondance (1990), plan 1/50°, 1/100° (1982). 1990.
- P 2 EQU 66 École de la Placette, place de l'Oratoire, projet d'aménagement : correspondance, documents de travail, plans 1/200°, gd ft (1991) ; ville de Nîmes, proposition : exemplaire d'étude relié (nd). 1991, nd.
- P 2 EQU 67 Hôtel des Impôts, projet d'aménagement : correspondance (1991-1994), documents de travail (1991, nd), plan 1/200°, gd ft (1985, 1991). 1985, 1991-1994, nd.
- P 2 EQU 68 Boulevard périphérique sud, aménagement global : correspondance (1990-1994, plans, 1/500° (1989) ; carrefour giratoire, projet d'aménagement : plans, 1/500°, ssé (1987-1988, nd) ; grande surface Casino, projet d'agrandissement : plans 1/500° (1987, 1991) ; boulevard Allende, projet d'aménagement : plan d'alignement, 1/500° (1977) ; Zac Esplanade sud, projet d'aménagement : plan topographique, 1/500° (1989) ; ZAC du Mas Carbonnel, projet d'aménagement : plan topographique et périmétrique, 1/500 (1991), plan d'aménagement urbain, 1/500° (1992). 1977, 1987-1992, nd.
- P 2 EQU 69 Boulevard périphérique sud, aménagement global : correspondance (1992-1996, documents de travail (1991, 1994, nd) ; subvention de l'Etat et étude du cabinet Donato : correspondance (1991-1993, documents de travail (1992, nd), plans 1/1000° (1993) ; jury de consultation du concours, présentation : document relié (1992), documents de travail (1992, nd) ; boulevard périphérique, boulevard urbain : exemplaire d'étude relié A3 (1991) ; boulevard périphérique, état existant : exemplaire d'étude A3 (1993). 1991-1996, nd.
- P 2 EQU 70 Circulation et voirie dans la région de Nîmes : exemplaire d'étude relié A3. 1994.
- P 2 EQU 71 Boulevard ouest, projet d'aménagement : correspondance (1993-1994, 1996), documents de travail (1994, nd). 1993-1994, nd.
- P 2 EQU 72 Parc des expositions, palais des congrès, projet de construction des nouveaux locaux, transfert : correspondance (1990), documents de travail (1990, nd) ; Sénim, proposition : exemplaire d'étude relié (1990). 1990, nd.
- P 2 EQU 73 RN 106, liaison Alès-Nîmes, aménagement à 2X2 voies entre Alès et Boucoiran : correspondance (1990-1991), plan ssé (1990) ; DDE du Gard, proposition : dossier de presse 1990-1991.

(1991).

- P 2 EQU 74 Auberge de jeunesse, rénovation et extension : 1981, correspondance (1994), documents de travail (1981, 1994, 1994, nd) ; cabinet Truelle Architectes, étude de faisabilité, cahier technique et annexes : exemplaire relié de deux études (1994).
- P 2 EQU 75 Équipement public. 1992-1994, Valdegour, fromenterie, achat de terrain et demande de nd. permis de construire : correspondance (1992-1994), documents de travail (nd). Carrefour Bir-Hakeim, projet d'aménagement : correspondance (1992-1994), documents de travail (nd).
- P 2 EQU 76 Carrefour du Four à Chaux, aménagement d'un giratoire : 1993. correspondance.
- P 2 EQU 77 Parc des expositions, projet d'implantation, choix d'un terrain : correspondance (1992-1993), documents de travail 1992-1993, nd. (1992-1993, nd) ; cabinet Duval, proposition : exemplaire d'étude relié A3 (nd).
- P 2 EQU 78 CHU Carremeau, projet de construction, concours 1991-1994, d'architecte, projet d'aménagement : correspondance nd. (1991-1994), documents de travail (1991, nd).
- P 2 EQU 79 CAF du Gard, projets de construction de nouveaux locaux, 1992, nd. stationnement, projet d'aménagement : correspondance (1992), documents de travail (1992, nd).
- P 2 EQU 80 Équipement public. 1991, École Normale, état des lieux : plan, 1/200° (nd). 1993-1994, Clinique Pasteur, Saint Joseph, restructuration : nd. correspondance (1991, 1994), documents de travail (nd). Base Aérienne 726, fermeture : correspondance (1993), documents de travail (nd).
- P 2 EQU 81 Caissargues, déviation de la CD 135 – CD 42 : 1990. correspondances (1990, documents de travail (1990).
- P 2 EQU 82 Rue du général Perrier, projet d'aménagement, cabinet 1991. Foster, proposition : exemplaire d'étude.
- P 2 EQU 83 CCI de Nîmes, Uzès, Le Vigan, projet de construction d'un 1990-1997, nouveau bâtiment : correspondance (1990) ; 1999, nd. aménagement urbain, ZAC, logement, commerce,

circulation, dossiers d'actualité, relations avec la CCI : correspondance (1990-1997, 1999), documents de travail (1990-1996, nd).

- P 2 EQU 84 Chambre d'agriculture, études agricoles, prestations et collaboration : correspondance (1990-1994), documents de travail (nd) ; construction du siège consulaire, concours de maîtrise d'œuvre : correspondance (1996). 1990-1994, 1996.
- P 2 EQU 85 Équipement public. 1991, RN 106, boulevard Kennedy, projet d'aménagement général, projet d'aménagement de carrefour : correspondance (1991, 1993-1995, 1998), documents de travail (1994-1995). 1993-1995, 1998.  
Boulevard Allende, périphérique sud, projet d'aménagement : correspondance (1994).  
Hôpitaux, hôpital Carremeau, aménagement de l'accès : correspondance (1994) ; hôpital rue Hoche, devenir, propositions : correspondance (1998).
- P 2 EQU 86 Boulevard périphérique sud, aménagement du carrefour giratoire Bir-Hakeim : plans de la DDE annotés, plans annotés, 1/500, gd ft A3 (1995, nd), documents de travail A3 (nd). 1995, nd.
- P 2 EQU 87 Concours Carremeau : documents de travail. Nd.
- P 2 EQU 88 **Mission de Conseil par la ville de Nîmes pour la régénération de l'ancien Faubourg Richelieu**, projet d'aménagement du faubourg : correspondances diverses ; étude d'urbanisme et d'architecture, conseil architectural d'opération, considérations générales, aménagement des espaces publics, 9 planches, 2 plans rue Papin, architectes A. Balmassière, O. Mouton et J.M. Wilmotte (juin 1989) 1990-1991. 1989.
- P 2 EQU 89 Voie urbaine nord, projet d'aménagement d'infrastructures : correspondance. 1990.
- P 2 EQU 90 A 54, aires de Caissargues et de Costières, projet d'aménagement : correspondance (1990-1991), documents de travail (1990, nd). 1990-1991, nd.
- P 2 EQU 91 Direction municipale de l'urbanisme, coordination des actions : correspondance, documents de travail. 1996-1999.
- G 2 EQU 92 ZAC George Besse, projet d'aménagement : original d'étude), documents de travail, cybachrom. Nd.

- G 2 EQU 93 Technopole, bilan des équipements sportifs majeurs : 1993, nd.  
original d'étude (1993), documents de travail (nd).
- G 2 EQU 94 Avenue Feuchères, projet d'aménagement : planches Nd.  
originales d'étude.
- P 2 EQU 95 Rue de la Trésorerie, aménagement du service permis de 1991.  
construire, cabinet Wilmotte, estimation prévisionnelle des  
travaux : exemplaire d'étude relié (1991) ; lycée Alphonse  
Daudet, cabinet Wilmotte, état des lieux et aménagement  
d'une salle de spectacle : exemplaire d'étude relié (1990),  
plan, 1/100°, gd ft (1991) ; rue Jean Baptiste Godin,  
aménagement d'un espace théâtral : plans, schémas,  
1/100°, gd ft (1991).
- P 2 EQU 96 Centre routier, projet d'aménagement : correspondance. 1991-1992.
- P 2 EQU 97 Traitement des déchets, plan départemental : 1993-1994.  
correspondance, documents de travail.
- G 2 EQU 98 Triangle de la gare, projet d'aménagement : exemplaire 1990-1991,  
d'étude relié (1991), trois planches originales d'étude (nd), nd.  
documents de travail (1990, nd), cinq cybachrom (nd).
- G 2 EQU 99 Triangle de la gare, projet d'aménagement : trois planches 1994, nd.  
originales d'étude (nd), documents de travail (nd), dix  
cybachrom (nd) ; SNCF, plan pluri-annuel Nîmes-SNCF, gare  
du centre ville, projet d'aménagement du triangle de la  
gare, schéma directeur : exemplaire d'étude agrafé A4  
(1994), exemplaire d'étude provisoire relié (1994).
- G 2 EQU 100 Nîmes triangle, projet d'aménagement : quatre exemplaires 1994.  
d'étude reliés.
- P 2 EQU 101 Rue de la Madeleine et axes adjacents, rue du général 1988,  
Perrier, rue Crémieux, Grand rue, rue de la Maison Carrée, 1993-1995,  
rue de l'Horloge, rue du Grand Couvent, projet nd.  
d'aménagement : plans 1/50°, 1/100°, 1/200°, ssé.
- P 2 EQU 102 Equipement public. 1989,  
Quais et jardins de la Fontaine, renouvellement de 1991,  
l'alignement des quais, projet d'aménagement : 1993-1995,  
correspondance (1993-1994), documents de travail (1993, nd.  
nd).  
Grand rue, rue des Marronniers, rue des Moulins, rue  
Papin, rue Villars, boulevard Allende, Chemin de la Cigale,

Porte Auguste, projet d'aménagement : correspondance (1991, 1993-1995), plans, 1/50°, 1/100°, 1/200°, 1/500°, ssé (1989, 1993, 1995, nd).

RD 135, projet de déviation de Roquecourbe : documents de travail (1993, nd).

RN 106, Chemin de la Cigale, projet d'aménagement d'un carrefour giratoire : documents de travail (1991, nd), plans 1/200° (1994).

- |                |  |  |
|----------------|--|--|
| P 2 EQU<br>103 | Rue Claude Brousson et rue des Flottes, rue de la Porte Cancière, place du Carré d'art, rue de la république, rue d'Aquitaine, rue Corneille, rue Pasteur, rue Carnot, projet d'aménagement : plans, 1/100°, 1/200°, ssé (1986-1988, 1991, 1993-1994, nd) ; rue d'Aquitaine, boulevard du sergent Triaire, projet d'aménagement : plan topographique, 1/200° (1986, 1994) ; rue Régale, projet d'aménagement de vélum : documents de travail (nd).<br>Place d'Assas, place des Esclafidous, projet d'aménagement : documents de travail (1986, 1990, 1994), plans 1/100°, ssé (1994, nd).  | 1986-1988,<br>1991,<br>1993-1994,<br>nd. |
| P 2 EQU<br>104 | <b>Nîmes-Montpellier RN 113.</b> Avant-projet sommaire d'itinéraire. Dossier de concertation du ministère de l'Équipement... direction des routes, document de 77 pages, format A3 couleur. Etude réalisée par le C.E.T.E. Méditerranée Agence du Languedoc-Roussillon (mars 1991).  | 1991                                     |
| G 2 EQU<br>105 | <b>Le Triangle de la Gare.</b> Etude SENIM/Ville de Nîmes/AUDRN document provisoire format A3 couleur (juin 1997 et janvier 1998) ; <b>Nîmes secteur de la gare centrale.</b> Etude SENIM-AUDRN document n°2, format A3 couleur (1 <sup>er</sup> trim. 1998) ; <b>Aménagement de bureaux et d'une salle d'exposition.</b> Bureaux de la SENIM avenue du général LECLERC. Architectes : MP. Aldebert-Quaille, Alice Toulemonde (avril 1998) ; <b>Concertation du public. Rapport de présentation,</b> étude SENIM format A4 couleur (novembre 1997) ; <b>ZAC de la Gare Centrale. Proposition pour un concept urbain.</b> Document provisoire, JP DUVAL architecte, A. AMEDEO/J. PADLEWSKI architecte-urbaniste, NEMIS Agence Paysage, Bureaux d'études : BERIM, BETEREM Infrastructures (novembre 1998) ; <b>Triangle de la Gare de Nîmes. Concepts.</b> Etude graphique réalisée par JP DUVAL architecte, A. AMEDEO/J. PADLEWSKI architecte-urbaniste, NEMIS Agence Paysage, Bureaux d'études : BERIM, BETEREM Infrastructures (22 décembre 1998) ; <b>L'Urbanisme à Nîmes.</b> Etude direction de l'urbanisme/AUDRN /SENIM, présentation des projets | 1998                                     |



### 3 EQU EQUIPEMENT PRIVE

- G 3 EQU 1 Ball Trap Club Nîmois, projet d'agrandissement : planches originales d'étude (1990), correspondance (1990), documents de travail (nd). 1990, nd.
- G 3 EQU 2 Centre commercial carré St Dominique, avenue Bir-Hakeim, projet d'aménagement : correspondance (1991), documents de travail (1991, nd), deux planches de montages photo (nd). 1991, nd.
- G 3 EQU 3 Place d'Assas, restaurant "la belle étoile", projet d'aménagement d'une véranda : original d'étude (1995), correspondance (1994-1995); cabinet Gabourdès, pré-étude d'aménagement : exemplaire d'étude relié (1994); avant-projet d'aménagement : exemplaire d'étude relié 1994, documents de travail (1991, 1994, nd). 1991, 1994-1995, nd.
- G 3 EQU 4 Place des Arènes, le Cheval Blanc, projet d'aménagement de terrasse et de création d'un arrêt minute : original d'étude (1994), exemplaires d'étude reliés (août 1994), documents de travail, compte rendu de réunion (juillet 1994). 1994.
- G 3 EQU 5 Institut d'Alzon, cabinet Duval, esquisses d'aménagement : deux exemplaires d'étude reliés. 1990.
- P 3 EQU 6 Equipement privé. 1993, nd.  
Plate-forme de distribution de produits frais Leader Price, implantation, Sodie et Senim : exemplaire d'étude relié (nd).  
Boulevard Allende, projet d'extension de Saint Maclou : correspondance (1993), documents de travail, plans, 1/500°, 1/200°, gd ft (nd).
- P 3 EQU 7 Maison des professions libérales, concours : documents de travail (1991, nd); cabinet Nowatzki et Sacristan, proposition : deux documents reliés (nd), notes d'information (nd), plans 1/100°, 1/500° (nd); cabinet Morel, proposition : note descriptive (nd), plans, esquisses, 1991, nd.



1/500°, 1/100°, ssé (nd) ; cabinet Fontès : exemplaire d'étude relié A3 (nd), plans 1/500°, 1/100° (nd).

- P 3 EQU 8 SCI Jardins de la Tour Magne, projet d'aménagement, : 1990, nd.  
correspondance (1990), documents de travail (1990, nd) ;  
concours, cabinet Clavel : exemplaire d'étude relié A3 (nd),  
documents de travail A3, plans, 1/200° (1990).
- P 3 EQU 9 Equipement privé. 1991,  
Maison d'enfants "lumière et joie", projet d'aménagement : 1993.  
correspondance (1993).  
Hôtellerie à Nîmes, présentation : documents de travail,  
correspondance (1991).
- P 3 EQU 10 Maison des professions libérales, concours d'architectes : 1991, nd.  
correspondance (1991), documents de travail (1991, nd) ;  
présentation et notice d'environnement : note (1991).
- P 3 EQU 11 Equipement privé. 1989-1995,  
Institut d'Alzon, transfert : correspondance (1990-1992, nd.  
1995), documents de travail (1992, 1995, nd) ; inauguration  
du nouvel établissement : plaquette de présentation  
(1994) ; cabinet Duval, esquisses d'aménagement :  
exemplaire d'étude relié A3 (1990).  
Les jardins familiaux : deux plaquettes de présentation  
(nd) ; Ligue nationale des jardins familiaux à Nîmes,  
transfert : correspondance (1990, documents de travail  
(1989-1990), sept photos (nd).  
ZAC Rond-point, modification du PAZ : correspondance  
(1991, 1993), documents de travail (1993, nd), notice  
technique (1993).
- P 3 EQU 12 Route d'Uzès, centre commercial Super U, projet 1991, nd.  
d'implantation : correspondance (1991), documents de  
travail (1991, nd), plan de masse, 1/200° (1991), douze  
photos noir et blanc numérotées (manque 1, 6, 14), (nd).
- P 3 EQU 13 Secteur sud, propriété Camfrancq, projet d'aménagement 1991, nd.  
de lotissements : correspondance (1991), documents de  
travail (1991, nd), esquisse, 1/1000° (nd).

## 1 ESP ENTREES DE VILLE

- P 1 ESP 1 **Réflexions sur la notion d'entrée de villes**: comptes rendus de réunions du CERTU ; notes du Ministère de l'Environnement « La prise en compte de l'environnement dans la production de la ville... » ; **Traitement des entrées de villes**, notes et documents de la SCET ; rapport « **Les entrées de villes, ou redonner le goût de l'urbanisme** » de M. Dupont à M. Barnier Ministre de l'Environnement (1994). Différents courriers et comptes rendu concernant ce dossier. Règlement de la publicité, enseignes et pré enseignes sur le territoire de la commune de Nîmes (sept. 1990). 1992.  
1994.
- G 1 ESP 2 **Étude pour la Requalification des Entrées de Ville de l'agglomération Nîmoise**. Application de la Loi Barnier et préconisations sur le paysage urbain : exemplaires d'étude AUDRN reliés format A3 couleur, 63 pages, Mars 1997. 1997.
- G 1 ESP 2 bis **Étude pour la Requalification des Entrées de Ville de l'agglomération Nîmoise**. Application de la Loi Barnier et préconisations sur le paysage urbain : exemplaires d'étude ORIGINAL de l'étude AUDRN reliés format A3 couleur, 63 pages, Mars 1997. 1997.
- G 1 ESP 3 **Plan de signalétique. Zone d'activités EURO 2000**. Étude sur la signalétique de la zone commerciale, exemplaire d'étude relié format A3 couleur, photos, originaux non relié (juillet 1998) 1998.
- P 1 ESP 4 **Entrées de villes**. Différents documents et courriers dont : 1996.  
1997.  
- **Référence pour les entrées de Villes**, 5 fiches de cas dont Nîmes Ville Active, document A4 du CERTU ;  
- **Trame viaire et entrée de ville**. Le cas de la commune des Mureaux (mars 1994) ;  
- Les documents remis aux **1eres Assises nationales Entrées de ville** : synthèse des débats et dossier des interventions (Amiens les 16 et 17 septembre 1997) ;  
- **Amiens. Entrées de ville**, entre l'eau et la pierre (sept. 1997) ;  
- **Entrées de ville : lieux en devenir**, document de la DA, avec un article sur Nîmes et le bd S. Allende ;

- **Entrées de ville et article L. III-I-4 du code de l'urbanisme** document A4 couleur édité par la DAFU (3trim 1997) ;
- Le rapport « **Les entrées de villes ou redonner le goût de l'urbanisme** » de M. Ambroise DUPONT (octobre 1994) ;
- Les documents remis lors de la journée d'étude Entrées de Ville à l'Ecole Nationale des Ponts et Chaussées, Paris (13 et 14 novembre 1996).

- G 1 ESP 5 **GARONS : de la signalisation à la signalétique.** Juin 1996.  
 Étude AUDRN sur la signalétique de l'entrée de la commune et des équipements publics. Un exemplaire d'étude relié, un non relié ORIGINAL, divers éléments composants du dossier : photos, plans, devis de SIROCCOsa zone commerciale, exemplaire provisoire de l'étude (mars et juin 1996)

## 2 ESP AMENAGEMENT DE L'ESPACE PUBLIC

- G 2 ESP 1 Espace public 1994, nd.  
 Ilot Fléchier, square de la Couronne, projet d'aménagement : planche originale de schéma (1994).  
 Espace public, projet d'aménagement de voirie dans l'Ecusson, rues de la Madeleine, de la Maison Carrée, de l'Horloge, du Grand Couvent : original d'étude (1994), deux exemplaires d'étude reliés dont un annoté (1994), documents de travail (nd) ; rue du Général Perrier, rue Crémieux : quatre cybachrom de schémas (1994).  
 Place Montcalm, îlot Grill, place des Arènes, projet d'aménagement : cybachrom (nd).  
 Eclairage public, axe Nîmes–campagne, projet d'aménagement : documents de travail (nd).
- G 2 ESP 2 Quais de la Fontaine, boulevard Gambetta, Esplanade, projet d'aménagement : planches originales d'étude, cybachrom, documents de travail. 1993, nd.
- G 2 ESP 3 Place des Arènes, Nimeno II, projet de statue : original d'étude, exemplaire d'étude relié, correspondance (1994), documents de travail (nd). 1994, nd.
- G 2 ESP 4 Place Esclafidous, rue du général Perrier, rue Crémieux, projet 1994-1995,

		d'aménagement : original d'étude (nd), planches de montages photo (1995), documents de travail (nd) ; rue du général Perrier, rue Crémieux : originaux de plans et copie annotée, 1/100°, correspondance (1994), documents de travail (1994, nd), quatorze photos (nd) ; projet de voirie : plan annoté, 1/100° (1995).	nd.
G	2 ESP 5	Place du Griffes, projet d'aménagement : exemplaire d'étude relié.	nd.
G	2 ESP 6	Circulation et aménagement du centre ville : original d'étude (1991), planches originales avec plans en noir et blanc (nd), deux exemplaires d'étude reliés (février 1991), documents de travail (nd) ; îlot Grill, rue de la République : original d'étude (nd).	1991, nd.
G	2 ESP 7	Esplanade et avenue Feuchères, projet d'aménagement : une planche de montage photo originale (nd), correspondance (1995), documents de travail (1994, nd), trois photos panoramiques, vingt-cinq photos (nd).	1994-1995, nd.
G	2 ESP 8	Square de la Couronne, mobilier : planches de montages photo (nd), projet d'aménagement : une planche originale d'étude (nd), deux exemplaires d'étude agrafés annotés (1994), correspondance (1994-1995), documents de travail (nd) ; convention portant autorisation d'occupation du domaine public : documents de travail (1995) ; arrosage, projet d'aménagement : plan annoté, 1/200° (nd).	1994-1995, nd.
P	2 ESP 9	Espaces publics, projet d'aménagement : deux planches originales de montages photo (nd), correspondance (1991-1996), documents de travail (1994, nd), esquisses, 1/50°, 1/100°, 1/200°, gd ft (1993-1994) ; implantation de mobilier, propositions : calques (nd), plans APS, 1/200°, gd ft (nd), plans, 1/200°, gd ft (1986, nd) ; consultation d'architectes : documents de travail (1994, nd) ; espace public et plan d'ordonnancement, rapport de synthèse provisoire : original d'étude (nd), exemplaire d'étude relié (nd) ; espace public, l'expérience Nîmes, présentation : documents de travail (1994) ; ministère du logement, architecture des espaces publics modernes : un exemplaire de "cité-projets", notes de travail (1993).	1991-1996, nd.
P	2 ESP 10	Square de la Couronne, projet d'aménagement paysagiste, cabinet Desvignes et Dalmoty : planches originales de l'étude A3 (nd), photocopies, documents de travail (nd) ; propositions : calque gd ft (1994), documents de travail (1994).	1994, nd.
P	2 ESP 11	Avenue Feuchères, projet d'aménagement : correspondance (1993-1994), documents de travail (1993-1994, nd) ; plan d'éclairage public, dossier provisoire d'aménagement : exemplaire d'étude agrafé (1994) ; mobilier urbain, projet d'aménagement : documents de travail (1992, nd).	1993-1994, nd.

- P 2 ESP 12 Espaces publics, projet d'aménagement : correspondance (1991-1996), documents de travail (1994, nd) ; espace public et plan d'ordonnancement, rapport de synthèse provisoire : original d'étude (nd), exemplaire d'étude relié (nd) ; espace public, l'expérience Nîmes : documents de travail (1994) ; ministère du logement, architecture des espaces publics modernes : un exemplaire de "cité-projets", documents de travail (1993). 1991-1996, nd.
- P 2 ESP 13 Espace public, contrôle d'accès centralisé du secteur piétonnier par bornes télescopiques : dossiers de présentation d'Urbaco et de Signaux Girod. 1994, nd.
- P 2 ESP 14 Espaces publics, études paysagères du cabinet Lassus, principe général d'aménagement paysager : exemplaire d'étude relié (1989, documents de travail (1991, nd) ; boulevard périphérique, aménagement des ronds-points "les travaux d'Hercule" : notice (1989) ; autoroute A 55, aires de Nîmes, projet d'aménagement : plan de masse, 1/1000°, gd ft (1990). 1989-1991, nd.
- P 2 ESP 15 Aménagement de places, place Esclafidous : correspondance, notes (1995), documents de travail (1995, nd) ; borne jardinière, projet d'aménagement : plan de détail, ssé A3 (nd), schémas A3 (nd) ; cabinet Balmassière, Bruguerolle et Mouton, "aménagement de la place des Esclafidous, pièces graphiques" : copie de l'étude de 1995 A3 (nd) ; notice descriptive, estimation sommaire : documents de travail (nd) ; place J. Robert, hôtel des impôts, proposition : correspondance (1993-1994), documents de travail (1993, nd) ; aménagement du parvis : copie de plan 1/200°, gd ft (1993) ; espaces verts, proposition : plan, 1/200°, gd ft (1992) ; place Séverine, proposition : correspondance (1994) ; place d'Assas, proposition : plan annoté, ssé (nd), correspondance (1994) ; place des Arènes, proposition : correspondance, dossier de travail (1994-1996) ; place Montcalm, proposition : correspondance (1989-1994) ; concours d'architectes, convention, descriptif, constitution du jury : documents de travail (1991, nd) ; ZAC place Montcalm, programme, première phase opérationnelle : copie d'une étude de mars 1994 annotée (1995) ; place Paul Valéry, proposition : plan d'alignement, 1/200°, gd ft [1982] ; place du marché, place du chapitre, propositions : plans d'état des lieux, 1/50°, 1/100°, gd ft (1985-1986). [1982], 1985-1986, 1989-1996, nd.
- P 2 ESP 16 Espace public, projet d'aménagement, kiosques alimentaires, étude préalable : exemplaire d'étude relié (1990) ; étude définitive : deux exemplaires reliés d'étude A3 (1994), correspondance (1994-1995), documents de travail (1994, nd) ; consultation d'entreprise, cabinet Dorner : dossier de consultation, plans d'implantation, 1/200°, gd ft 1994-1995, nd.

(1994).

- P 2 ESP 17 Mobilier urbain des espaces publics, transports en commun, développement artistique au sein de l'espace public, relations avec la délégation des arts plastiques du ministère de la Culture : correspondance (1991-1992), documents de travail (1991-1992, nd) ; boulevard périphérique, relations avec les cabinets Foster et Donato : conventions (1992) ; mécénat et art contemporain : plaquette du ministère de la culture (nd). 1991-1992, nd.
- P 2 ESP 18 Place Montcalm, projet d'aménagement, SAEM-Némausa : exemplaire d'étude relié marqué original A3. Nd.
- P 2 ESP 19 Espaces publics, projet d'aménagement, rue du général Perrier, triangle de la gare, square de la Couronne, place Esclafidou, avenue Feuchères, Esplanade, quai de la Fontaine, place Fléchier, percée Clérisseau : documents de travail, six photos. Nd.
- P 2 ESP 20 Espaces publics, aménagement de la place de l'Europe : correspondance (1989-1990) ; permis de construire, propositions : plans, 1/200°, 1/1000° (1989), documents de travail (nd). 1989-1990, nd.
- P 2 ESP 21 Espaces verts de Nîmes, place du Marché, place de l'Oratoire, square du Chapitre, place aux Herbes, square de la Bouquerie, square de la Couronne, place des Carmes, le Bosquet, square du Taureau, place d'Assas, square Mourier, place du 11 novembre, Esplanade, place de la Libération, trou des Arènes, square Antonin, square Hubert Rouger, square du musée d'Histoire Naturelle, place de l'école des Beaux-Arts, jardin de Pablo Neruda, le Planas, bassin de Jean Jaurès, espace du boulevard Natoire, place Condé, place Saint Charles, musée de peinture, place de l'horloge, triangle Reston, angle des rues Bridaine et Briçonnet, patio du théâtre, îlot de Saint Paul, palais de Justice, dossier de stage : photos, plans de situation, état des lieux, analyse des potentialités urbaines, commentaires (1993, nd), plans, 1/100°, 1/200° (1968-1969, 1975, 1983-1984, 1987, nd), documents de travail (1990, nd). 1968-1969, 1975, 1983-1984, 1987, 1993, nd.
- P 2 ESP 22 Nîmes, projet de site pour la statue : documents de travail. 1994.
- P 2 ESP 23 Espaces publics, jardins de la Fontaine, Ville de Nîmes, présentation : quatre plaquettes (nd) ; implantation d'un kiosque à fleurs, d'un carrousel pour enfants : correspondance (1994), présentation de modèles : documents de travail (nd) ; projet de convention portant occupation du domaine public : documents de travail (nd). 1994, nd.
- P 2 ESP 24 Place de la Maison Carrée et Carré d'Art, projet d'aménagement, 1986-1993,

- cabinet Foster : exemplaire d'étude relié A3 (1990), correspondance (1991-1992), documents de travail (1992-1993, nd), plans 1/100°, gd ft (nd), document de présentation (1986-1991, nd) ; consultation éclairage, cabinet Engle : documents de travail (nd). nd.
- G 2 ESP 25 Place des Arènes, processus de revalorisation des espaces publics, projet de concours, étude provisoire : original d'étude, exemplaire d'étude relié annoté, (mai 1998) ; étude définitive : original d'étude, exemplaire d'étude relié (août 1998), documents de travail (1998, nd). 1998, nd.
- P 2 ESP 26 Projets d'aménagements urbains : correspondance (1993-1994, 1996-1998), documents de travail (1993-1994, 1996-1998, nd). 1993-1994, 1996-1998, nd.
- G 2 ESP 27 Garons, projet d'aménagement : documents de travail. 1988, 1992, nd.
- P 2 ESP 28 Square de la Couronne et axes routiers adjacents, rue de l'Horloge, avenue Feuchères, projet d'aménagement : documents de travail (1993, nd), plans, 1/200°, 1/500°, ssé (1991-1993, nd). 1991-1993, nd.
- G 2 ESP 29 **Le 1, Place des Arènes** : dossier de programmation de l'opération d'aménagement prévue à l'îlot Grill et place des Arènes, document format A3, planches couleur, dossier de l'architecte Gregotti, dossier du parking public souterrain prévu, études des accès, société PARCOFRANCE 1993.
- G 2 ESP 30 **Les Arènes de Nîmes, aménagement scénique** : dossier réalisé par le Laboratory For architecture (LAB FAC), aménagements intérieurs des arènes couvertes 1989.
- G 2 ESP 31 **Nîmes boulevards** : étude de situations à améliorer sur les différents boulevards de Nîmes, exemplaire d'étude relié, plans et photos couleur (avril 93). 1993.
- G 2 ESP 32 **Étude économique du foncier Nord-Gambetta**. Exemplaire d'étude A3 couleur, réalisée par la SAEM NEMAUSA (juin 1991). 1991.  
**Nord Gambetta. Quartier Bachalas.** Opération de restructuration. Étude d'urbanisme et d'architecture, étude de faisabilité-bilan financier, format A4 NB (différents scénaris de restructuration) Ariel BALMASSIERE Olivier MOUTON Architectes (août 1992). 1991.  
**Nord Gambetta. Secteur Clérisseau-Bachalas.** Étude NEMAUSA-Agence d'Urbanisme, format A4 couleur (1993). 1992.  
**Étude Nord-Gambetta-Percée Clérisseau.** SMB et 1 Toit Pour Tous, format A4 NB (février 1994). 1993.

			1994.
P	2 ESP 33	<b><u>Projet de signalétique du patrimoine. Cahier des charges.</u></b> Projet de cahier des charges Ville de Nîmes-Direction de la Culture, H.Westphal, Betina Rautenberg-Celié, Daniel Broquier. Projet d'exposition permanente de lieux pour lire la ville à la galerie Jules Salles. Procès-verbaux de réunions du groupe de travail (1994-1998).	1995
P	2 ESP 34	<b><u>Quartier Bachalas/Nord-Gambetta. Fiches signalétiques par immeuble.</u></b> Fiches signalétiques réalisées par Jean Paul GUEZ architecte DPLG en septembre 1989. <b><u>Réflexions pour une stratégie du quartier Nord Gambetta.</u></b> Etude Ville de Nîmes, Agence d'Urbanisme et de développement en octobre 1991. Cabinet SYNTHESIS, proposition d'actions chiffrées.	1989. 1991
G	2 ESP 35	<b><u>Caissargues. Aménagement d'une place. Le Clos Mirman.</u></b> Etude de l'AUDRN pour la commune de caisseries, format A3 couleur, plans et photos, ORIGINAL (octobre 1997).	Octobre 1997
G	2 ESP 36	<b><u>COLLIAS. Valorisation touristique. Entrée de Collias et berges du gardon. Principes d'aménagement du secteur « Rond de Fabre ».</u></b> Etude réalisée à la demande de Mme Galzy, maire de Collias. Document format A3 et A4 couleur (avril 2000).	Avril 2000



## FONCIER

### 1 FON OBSERVATOIRE DU FONCIER

- G 1 FON 1 Avenue Jean Jaurès, état des lieux des nouvelles constructions : 1992, nd.  
planches originales d'étude, exemplaire d'étude relié (1992) ;  
cabinet Foster, projet d'aménagement : exemplaire d'étude relié,  
documents de travail (nd).

### 2 FON PROPRIETES FONCIERES

- P 2 FON 1 Permis de construire, commission d'octroi : correspondance, P.V. de 1992-1993,  
réunions (1992-1993) ; déclaration d'intention d'aliéner : nd.  
correspondance (1992), documents de travail (1992-1993, nd),  
listings (1992-1993).
- P 2 FON 2 Biens communaux, acquisitions : documents de travail (nd), liste 1991, nd.

(1991), deux plans d'ensemble annotés 1/25000° (nd) ; patrimoine bâti et non bâti cessible, vente : liste, plans de situation reliés A3 (nd) ; cabinets Fontès et Richer-Laurent, immeubles Juvenel : plans 1/100°, 1/200°, ssé (1991).

- P 2 FON 3 Logements commencés, locaux autres qu'habitations commencées, autorisation de construire des logements, données "Siclone" : liste. 1992-1993.
- G 2 FON 4 **Aménagement du Secteur du Mas des Lombards, synthèse des contraintes.** Exemple d'étude AUDRN, réunion du 10/11/1999, format A3, schémas et planches photos couleur. **Mas des Lombards** : notice de présentation et Projet d'aménagement du quartier Mas Lombard. « **ZAC Via Domitia** ». Exemples d'études reliés, format A3 couleur, estimations financières, Gilles AMPHOUX, Eric GRENIER, FONCIER CONSEIL (1999). Note manuscrite à J.Pérotti adjoint à l'urbanisme (02 :2002) 1999.  
2002.

## 1 HAB OBSERVATOIRE DU LOGEMENT

G	1 HAB 1	Logement, marché du logement à Nîmes et dans son bassin d'habitat : exemplaire d'étude non relié incomplet A4, originaux de calques.	1990.
G	1 HAB 2	Avenue du Maréchal Juin, rue Arnavielle, résidence l'Octroimil, projet de construction d'un immeuble d'habitation, dossier de permis de construire : planches originales du dossier.	1991.
G	1 HAB 3	Logement, observatoire : une planche originale d'étude, documents de travail A3 et A4.	Nd.
G	1 HAB 4	Résidence Séguier, projet d'aménagement d'OPDHLM : documents de travail A3 et A4 (1997-1998, nd) ; cabinet Duval, étude de faisabilité : deux exemplaires d'étude reliés A4 (nd) ; concours : correspondance (1998-1999), documents de travail (1999).	1997-2000, nd.
P	1 HAB 5	Le marché du logement de Nîmes et son bassin d'habitat : exemplaire d'étude relié (1990) ; bilan de la construction de logements dans le bassin d'habitat de Nîmes : deux exemplaires d'étude reliés (1991), exemplaire d'étude relié (1993), exemplaire d'étude relié (1995), cinq exemplaires d'étude reliés (1996).	1990-1991, 1993, 1995-1996.
P	1 HAB 6	Le marché du logement de Nîmes et son bassin d'habitat : exemplaire d'étude relié (de 1990 à 2000) ; Atlas du parc social à Nîmes en 200	1990-1991, 1993, 1995-1996- 1997-1999- 2000- 2001@.

#### 4 HAB OPAH

- G 4 HAB 1 **Nord Gambetta, projet pour le quartier Gambetta, pré-diagnostic** : planches originales d'étude, exemplaire d'étude provisoire annoté, exemplaire d'étude non relié, deux exemplaires d'étude reliés dont un annoté (1990) ; modifications du périmètre d'OPAH : planches originales de montages photo, planches originales de montages de plans et schémas, deux exemplaires d'étude reliés dont un annoté (nd), correspondance (1994), documents de travail (nd) ; état des propriétés de Nîmes au 10 novembre 1994 : documents de travail (nd) ; cabinet Schweitzer, analyse du tissu existant : copie d'étude (nd). 1990, 1994, nd.
- G 4 HAB 2 **Nord Gambetta, modification du permis d'OPAH** : exemplaire d'étude relié annoté (1994) ; opérations en cours, projets à l'étude en 1995 : deux exemplaires d'étude reliés (1995) ; opération publique d'accompagnement, programmation : planches originales d'étude (1996) ; bâtiments communaux du quartier : liste de la direction du patrimoine (1996) ; projet d'aménagement, concours, cabinet Bonnemaïson-Saget : deux exemplaires d'étude (nd). 1995-1996, nd.
- P 4 HAB 3 **OPAH Montcalm-République** : enquête préalable à la définition du périmètre de l'OPAH ; dossier constitutif de l'OPAH ; note d'information du cabinet-conseil URBANIS (mai 2000) ; bilan financier de l'OPAH rédigé par URBANIS (janvier 2001) ; ZAC Place Montcalm programme de la 1ère phase opérationnelle (mars 1994). **Originaux du Pré-diagnostic** de l'OPAH Montcalm-République (février 1997). **Pour une stratégie de développement du quartier Montcalm-République**. Dossier au format A4 couleur de 74 pages réalisé par l'AUDRN pour le service Urbanisme-Logement (décembre 1997). 1997-2001.
- P 4 HAB 4 **OPAH Montcalm-République** : espaces publics place Montcalm, rue de la République et rue de Générac ; plans et estimatifs des coûts. Etude CCAS quartier Montcalm infos concernant le RMI, les secours exceptionnels et l'aide médicale (novembre 1997), étude des DIA logement de 1989 à 1997. 1997-1998.
- 
- P 4 HAB 5 **OPAH Nord-Gambetta : Visite des chantiers** par le député-maire le vendredi 10 juin 1994. Rappel de la stratégie d'ensemble et des objectifs généraux de l'opération. PAN- 1994

	Université Nîmes-Vauban (nd).	
	<b>Projet pour le quartier Gambetta</b> , pré diagnostic AUDRN juin 1990 A3 couleur.	1990
	<b>Etude du foncier Nord-Gambetta</b> . Base de données (juin 1991) et <b>Etude économique du foncier Nord-Gambetta</b> , S.A.E.M. NEMAUSA (juin 1991).	1991
	<b>ILOT Fléchier</b> Demande de permis de construire, notice descriptive sommaire dressée par H. COLLOMB architecte (3 mai 1991), Plan de masse général (1/200), plan d'état des lieux (1/100),	1991
	<b>Quartier Fléchier analyse du site et projets</b> de la SCI l'îlot Fléchier, Henry COLOMB architecte (3avril 1990). 2 numéros de la revue d'architecture L'Empreinte : n°13 du mois de juin 1991, article P. 25 à 33 intitulé « <b>A Nîmes, la rénovation de l'îlot Fléchier</b> » ; n°3 de décembre 1993 consacré à « <b>La rénovation de l'îlot Fléchier à Nîmes</b> » signé Henry COLOMB architecte-urbaniste.	1993.
	<b>Ville de Nîmes. Projet de quartier Nord-Gambetta</b> .S.A.E.M. NEMAUSA. H. COLOMB architecte-urbaniste, document A3 plié (nd).	
P 4 HAB 6	<b>OPAH Nord-Gambetta : Convention d'opération n° 93-40</b> entre la commune de Nîmes (délibération du CM du 31 mars 1993), l'Etat et l'ANAH ; Document provisoire (18 janvier 1993) et proposition définitive (5 mars 1993).	1993
	<b>Etude de réalisation de l'OPAH, note de synthèse sur le diagnostic</b> , ARIM LR (juin 1992). Comité de pilotage, note d'avancement au 25 octobre 1993.	1992
	<b>Chronologie des interventions et études sur le quartier Nord-Gambetta et originaux des différents groupe de suivi technique. OPAH Bilan 1ère année d'opération</b> 1993, Ville de Nîmes/Union Pact-Arim L.R. (février 1994).	1993
	<b>OPAH Bilan 2ème année d'opération</b> 1994, Ville de Nîmes/Union Pact-Arim L.R. (avril 1995).	1994-1995
	<b>Note de présentation et argumentaire pour la signature d'un avenant à la convention d'opération</b> , Ville de Nîmes/Pact-Arim L.R. (30 novembre 1994).	1994.
P 4 HAB 7	<b>OPAH Montcalm-République. Rue de la République, principes d'aménagement</b> . Dossier format A3 couleur, 2 exemplaires reliés, photos plans, croquis divers. Originaux de l'étude non reliés (juin 1998)	Juin 1998

## 2 PAT PATRIMOINE BATI

- G 2 PAT 1 Mission patrimoine, permis de construire mars-avril 1992 : 1992,1994. exemplaire d'étude relié (1992); permis de construire novembre 1993 – avril 1994 : exemplaire d'étude relié (1994).
- P 2 PAT 2 Patrimoine, projet de signalétique, ville de Nîmes : 1994-1995. documents de travail (1994-1995), cahier des charges (1995).
- P 2 PAT 3 Patrimoine, actions de sauvegarde et d'aménagement : 1990-1996. correspondance (1990-1995), documents de travail (1991, 1993-1996, nd) ; commission locale du secteur sauvegardé : P.V. de réunion reliés (1996).
- G 2 PAT 4 **Diagnostic urbain des quartiers centraux de Nîmes.** 2000-2001. Etude du programme partenarial 2000. Etude sur les faubourgs prioritaires, quartiers IRIS-INSEE Richelieu, Gambetta, Carré d'Art, la Placette, Montcalm-République. Exemplaire d'étude relié, format A3 couleur, 61 pages
- 2 PAT 5 **Approche historique de la trame urbaine.** Atlas des quartiers centraux de Nîmes. Programme partenarial 2000. Etude historique de l'Ecusson, de l'Esplanade, Richelieu et la rue Séguier, Nord Gambetta, Montcalm-République, la rue de la Madeleine, la Placette, le quartier Saint-Laurent et la Bouquerie. 2 exemplaires d'étude relié, format A3 couleur, 68 pages (sept. et déc. 2000) 2000.
- P 2 PAT 6 **Inventaire du patrimoine de Nîmes. Base Mérimée.** Avril 2002. Source : D.R.A.C. Languedoc-Roussillon. Ensemble de 112 fiches descriptives des édifices inscrits avec leur date de protection. Document mis à jour en mars 2002. Infos disponibles sur [www.culture.fr](http://www.culture.fr).

## 3 PAT PATRIMOINE CULTUREL

# PLANIFICATION

## 1 PLA DIAGNOSTIC DE L'AIRE URBAINE

- G 1 PLA 1 Uchaud, diagnostic urbain et propositions d'aménagement : exemplaire d'étude relié. Nd.

## 2 PLA SCHEMA DE SECTEUR

- P 2 PLA 1 Schéma de secteur et zones d'activité concertée 1991.  
Secteur est, PPCI : correspondance, documents de travail ; piste d'accès : plan topographique, 1/200°.  
ZAC du Mas d'Escattes, pré-études urbaines : exemplaire d'étude relié A3.
- P 2 PLA 2 **Étude de secteur, route d'Arles.** Étude AUDRN/Ville de Nîmes format A3 couleur relié et non reliés, documents de travail (nd), copies de planches d'études (avril 1996). 1996.
- G 2 PLA 3 **Ouest nîmois. Secteur d'impact d'un nouvel échangeur autoroutier.** Rapport intermédiaire : exemplaire d'étude relié annoté (1998) ; impact des projets d'aménagement routiers envisagés à moyen et à long terme : deux exemplaires d'étude reliés annotés, correspondance (1999), documents de travail, trois photos (nd). Rapport définitif, format A3 couleur 90 pages. 1998-1999, nd.
- G 2 PLA 4 **Schéma de secteur ouest,** impact des projets d'aménagements routiers : original des textes d'étude, correspondance (1999), documents de travail (nd). 1999, nd.
- P 2 PLA 5 Façade sud de Nîmes, projet d'aménagement, plan directeur, centre d'affaires, liaison ville-esplanade sud, études préliminaires : plans, 1/5000°, 1/1000°. 1984.
- P 2 PLA 6 Façade sud de Nîmes, schéma d'aménagement : schéma, 1984, nd.

ssé, gd ft (1984) ; cabinet SEERI : exemplaire d'étude relié (nd) ; atlas : exemplaire d'étude relié A3, plans, 1/2000° (nd).

- |            |  |                                      |
|------------|--|--------------------------------------|
| P 2 PLA 7  | Secteur est, atlas de l'Est nîmois, bilan de l'existant et proposition d'aménagement : correspondance (1995-1997), documents de travail (1993, 1995-1997, nd) ; secteur est, projet de développement : correspondance (1990-1991), documents de travail (1990-1991, nd).   | 1990-1991, 1993, 1995-1997, 1999, nd |
| G 2 PLA 7  | <b>Diagnostic préalable. Nîmes secteur Est.</b> Etude DDE/Agence d'Urbanisme. 1 exemplaire d'étude relié, format A3 planches et photos couleur, 55 pages (30 octobre 1995).  | 1995.                                |
| .P 2 PLA 8 | <b>Schéma de secteur Nîmes et Vistrenque.</b> Problématique du secteur sud de Nîmes. Programme partenarial 2000 ; document A3 couleur de 19 pages.   | 2000 et mars 2001.                   |
| .P 2 PLA 9 | <b>Etude Secteur Ouest de Nîmes.</b> ZI de Saint-Césaire rond-point Pavlov. Notes manuscrites concernant la problématique du secteur ouest de Nîmes. Divers plans et relevés des activités sur la ZI de Saint-Césaire : typologie du bâti, terrains délaissés, orientations d'urbanisme, trame verte, circulation, réseau viaire, plan au 1/5000 <sup>ème</sup> de la zone étudiée et des solutions proposées. | Juin 1996.                           |



## POLITIQUE DE LA VILLE

### 1 VIL CONTRAT DE VILLE

- G 1 VIL 1 Contrat de Ville, Valdegour, propositions : original d'étude, deux exemplaires d'étude reliés dont un annoté ; état provisoire : exemplaire d'étude relié. 1992.
- G 1 VIL 2 Contrat de Ville, Valdegour, projet d'aménagement : une planche originale d'étude (nd) ; centre socio-culturel et sportif, projet d'aménagement : original d'étude, quatre exemplaires d'étude reliés (1993) ; Sénim, dossier de consultation des concepteurs : copie d'étude, correspondance (1994), brouillons (nd) ; transformation du quartier, point au 14 octobre 1993 : original d'étude (1993) ; deux exemplaires d'étude reliés (1993) ; localisation de la caisse primaire d'assurance maladie : exemplaire d'étude relié (1994). 1993-1994, nd.
- P 1 VIL 3 Contrat de ville, XI° plan, propositions : correspondance (1992), documents de travail (1992, nd). 1892, nd.
- P 1 VIL 4 Contrat de ville, XI° plan 1993-1997, propositions de la ville de Nîmes : exemplaire d'étude relié. 1992.
- G 1 VIL 5 **Quartier de Valdegour. Analyse Spatiale.** Étude AUDRN, format A3 couleur, présentation des données physiques et spatiales du quartier de Valdegour, en annexe entretiens avec Xavier Arsène-Henry architecte de Valdegour Novembre 1996.
- G 1 VIL 7 **Contrat de Ville de Saint-Gilles. Dossier intermédiaire : SCENARIOS Cité Sabatot.** Comité de pilotage du 1<sup>er</sup> mars 2001. Schéma de renouvellement urbain. Etude AUDRN pour la Ville de Saint-Gilles, la DDE, le Conseil Général du Gard, la C.D.C., l'OPDHLM du Gard et 1 Toit pou Tous. Exemplaire d'étude non relié, format A3 couleur comportant les impacts du scénario n°3 sur la trame viaire, les îlots bâtis, les espaces publics et les constructions (mai 2001). Mai 2001.

## 2 VIL DSQ

- P 2 VIL 1 DSQ, Valdegour-Pissevin, livre blanc : documents de travail 1986-1992, (1986-1989) ; logement, relations avec "un toit pour tous" nd. et "Languedoc-logis" : exemplaire de rapport relié non titré (nd), correspondance (1990-1992), documents de travail (1987-1993, nd) ; OPDHLM, ZUP nord et sud, collaboration avec l'ANPE : documents de travail (1990, nd) ; aménagement des quartiers : correspondance (1989-1991), documents de travail (1988-1991) ; éducation, relations avec les ministères de l'Education Nationale et de la Justice, avec l'inspection académique : correspondance (1989-1990), documents de travail (1989-1990).
- P 2 VIL 2 DSQ, plan national, programme-pilote : exemplaire de 1987-1991, rapport d'étape relié (1987), documents de travail (1989), nd. document interne (1988) ; exemple du quartier "la Californie" de Jarville-la-Malgrange : rapports (1989) ; colloque "Banlieues" : documents de travail (1989) ; développement social et urbain de Nîmes, ville de Nîmes : deux exemplaires d'étude reliés (nd) ; convention pluriannuelle du DSQ, ville de Nîmes : trois exemplaires d'étude reliés (1990) ; candidature de Nîmes : correspondance, documents de travail (1989-1990) ; convention ville-habitat, préparation : correspondance, documents de travail (1990-1991, nd).
- P 2 VIL 3 DSQ, Valdegour-Pissevin, enquête : correspondance (1990), 1990, nd. questionnaire, AUDRN et Cerfise : exemplaire de rapport relié (1990), documents de travail (nd).
- P 2 VIL 4 DSQ, Valdegour-Pissevin, aménagement et réhabilitation 1990-1995, des quartiers : correspondance (1991-1992), documents de nd. travail (1991-1995) ; relations avec les associations : documents de travail (1990-1991, nd) ; place Avogrado, OPDHLM, projet d'aménagement : exemplaire d'étude relié A3 (nd), correspondance, documents de travail (1993).
- P 2 VIL 5 DSQ, Valdegour-Pissevin, liaison de Valdegour-Pissevin au 1989-1993, centre ville, aménagement de la station "Trait d'union" : nd. exemplaire d'étude relié (1993), correspondance (1989-1992), documents de travail (1989, 1991, nd) ; cabinet Clavel, proposition : deux exemplaires d'étude reliés A4 et A3 (1989) ; aménagement des quartiers : correspondance (1989-1990), documents de travail (nd).

- P 2 VIL 6 DSQ, Valdegour-Pissevin, document de travail, pré- 1990-1991.  
diagnostic : exemplaire d'étude agrafé (1990) ; diagnostic :  
deux exemplaires d'étude reliés A3 (1990) ; état  
d'avancement, annexes graphiques : deux exemplaires  
d'études reliés A3 (1991).
- P 2 VIL 7 DSQ Valdegour-Pissevin, diagnostic : original d'étude, cinq 1990, nd.  
exemplaires d'étude reliés (1990), documents de travail  
(1990, nd).
- G 2 VIL 8 DSQ Valdegour-Pissevin, étude non titrée : planches 1990-1991,  
originales d'études (nd) ; état d'avancement, annexes 1993, nd.  
graphiques : original d'étude, exemplaire d'étude relié  
(1991), documents de travail (1990-1991, nd) ; deux  
propositions pour le centre commercial Valshop : une  
planche originale d'étude, deux exemplaires d'étude reliés  
annotés (1991) ; restructuration du Valshop, création d'un  
nouveau centre commercial : deux exemplaires d'étude  
reliés (1993).
- P 2 VIL 9 DSQ, Valdegour-Pissevin, centre commercial Valshop, 1987 (1989  
implantation de services : correspondance (1991-1993), (1991-  
documents de travail (1991-1993) ; développement 1993, nd.  
commercial et artisanal, propositions : documents de travail  
(1987, 1989, nd) ; proposition d'aménagement : deux  
exemplaires d'études reliés A3 (1991) ; cabinet RPG, projet  
d'étude économique : exemplaire d'étude relié (nd).
- P 2 VIL 10 DSQ, Valdegour-Pissevin, centre commercial Valshop, 1985,  
cessions de terrains et de biens immobiliers : actes en la 1987,  
forme administrative (1985, 1987) ; projets de promesses 1993-1994.  
de vente : formulaires de convention (1993-1994) ; projet  
d'aménagement : documents de travail (1993, nd),  
correspondance (1993).
- P 2 VIL 11 DSQ, Valdegour-Pissevin, Valshop, nouveau centre 1989 (199-  
commercial, projet d'aménagement : correspondance 1993, nd.  
(1989, 1992-1993), documents de travail (1993, nd) ;  
propositions, document de travail : deux exemplaires  
d'étude reliés (1991) ; cabinet RPG : exemplaire d'étude  
relié (nd).

### 3 VIL GRAND PROJET URBAIN

- P 3 VIL 1 Nîmes-quartier ouest, proposition d'un grand projet urbain, document de synthèse au 19 janvier 1998 : exemplaire d'étude relié annoté. 1998.

### 4 VIL GRAND PROJET DE VILLE

- G 4 VIL 1 **Grand Projet de ville de Nîmes. Tome 1 : Diagnostic Social et Urbain du Quartier du Chemin Bas d'Avignon.** Diagnostic et propositions d'interventions. Étude AUDRN, Programme Partenarial 2000, format A3 couleur, réalisée dans le cadre du GPV de Nîmes (CIV du 14 décembre 1999), diagnostic social de l'habitat, diagnostic urbain, synthèse des dysfonctionnements et des points forts, enjeux du projet de restructuration urbaine (octobre 2000). Octobre 2000
- G 4 VIL 2 **Grand Projet de ville de Nîmes 2000-2006.** Fiche technique 2109. Amélioration de la desserte en transport en commun en site propre. Étude préalable, portant sur les quartiers de Pissevin, Valdegour, Chemin Bas d'Avignon et Mas de Mingue. Document Préfecture-Ville de Nîmes-Conseil Général du Gard « élaboré en collaboration avec l'AUDRN (octobre 2001). Octobre 2001.

## 1 POL PLAN D'ORDONNANCEMENT

- G 1 POL 1 Plan d'ordonnancement de Nîmes : original d'étude A3 et A4, trois exemplaires d'étude reliés dont un annoté (1992) ; itinéraire dans le projet urbain de Nîmes : original d'étude A4 (1991) ; espace public, bilan d'étapes : original d'étude, quatre exemplaires d'étude reliés dont un annoté (1994), quinze photos (nd). 1991-1992, 1994, nd.
- G 1 POL 2 Plan d'ordonnancement de Garons : original d'étude, exemplaire d'étude relié. 1992.
- P 1 POL 3 Plan d'ordonnancement de Nîmes : documents de travail ; plan d'ordonnancement de Garons : documents de travail A3 et A4 ; plan d'ordonnancement de Caissargues : document de travail. Nd.
- G 1 POL 4 **Diagnostic pour un plan d'ordonnancement à UCHAUD.** Documents de travail ; notes manuscrites sur le plan d'ordonnancement d'UCHAUD, plans du POS, relevés photographiques, 1 exemplaire d'étude format A4 couleur intitulé : « **UCHAUD. Éléments de diagnostic** » (mai 1995) ; **Document préparatoire à la consultation d'urbanisme.** Un exemplaire d'étude AUDRN relié (mars 1996). Mai 1995  
Mars 1996.

## 2 POL DIAGNOSTIC URBAIN

- G 2 POL 1 **Uchaud, Diagnostic urbain et propositions d'aménagement.** 1 exemplaire d'étude relié, 1 exemplaire d'étude non relié, ORIGINAL de l'étude AUDRN, plans du POS d'UCHAUD DDE/SAU 30, compte rendu de réunion du 8/03/1995 « concernant l'étude d'aménagement pour la requalification de la RN 113 dans le cadre de la déviation d'UCHAUD », document DDE du Gard. Éléments de réflexion sur la politique commerciale, document Préfecture du Gard- Janvier 1993.

- G 2 POL 2 **Bilan et propositions pour le centre de Caissargues.** Étude AUDRN, 2 exemplaires de l'étude relié (daté 03/02/1993) et 1 non relié ORIGINAL avec plans divers et photos; **Caissargues ZAC de Mirman.** Dossier de concertation comportant le plan de situation, le périmètre, les contraintes administratives, divers documents photographiques. Architecte : Christian LEVASSEUR (sept 1994). Août 1992.
- G 2 POL 3 **Les enjeux urbains de l'Est Nîmois. La place stratégique du domaine SNCF.** Etude AUDRN qui fait suite à une étude réalisée en nov. 2000, Etude des grands enjeux autour du site de la rue Hoche, futur site universitaire, format A3 couleur, exemplaire relié, plans couleur dont plusieurs sont d'une autre étude AUDRN de 1994 (février 2003) Février 2003.

### 3 POL PROJET URBAIN

- G 3 POL 1 Garons, projet urbain structurant, état au 14 janvier 1991 : original d'étude, quatre exemplaires d'étude reliés (1991) ; bilan et propositions pour le centre du village : original d'étude, correspondance (1991), documents de travail (1990-1991, nd). 1990-1991, nd.
- P 3 POL 2 Garons, projet urbain, projet d'aménagement : correspondance (1991), documents de travail (1990-1991, nd). 1990-1991, nd.
- G 3 POL 3 Projet urbain, bilan provisoire du diagnostic urbain : original d'étude A4, original de plan de l'agglomération nîmoise, documents de travail. Nd.
- P 3 POL 4 Projet urbain de Nîmes, itinéraire dans le projet urbain de Nîmes : six exemplaires d'étude reliés (1991) ; conférence de presse du 24 novembre 1997, présentation : cinq plaquettes (1997). 1991, 1997.

- P 3 POL 5 Aménagement du territoire, projet de plan Etat-région, comité interministériel : deux exemplaires de dossier de presse (1992) ; projet de plan urbain, projet de recherche sur Nîmes par l'université de droit d'Aix-en-Provence : exemplaire de rapport relié, correspondance (1994) ; projet urbain de Nîmes, préparation et présentation : correspondance, documents de travail (1995-1997) ; stratégie nationale du développement urbain durable : exemplaire de rapport relié (1997). 1992, 1994-1997.
- P 3 POL 6 Valdegour, projet urbain, coordination : correspondance (1994), documents de travail (1994-1997, nd). 1994-1997, nd.
- P 3 POL 7 **Le Projet Urbain à Nîmes. Séminaire Architecture et Projet Urbain à Nîmes.** Compte rendu du séminaire organisé à Nîmes les 4 et 5 décembre 1991. Document A4 NB de 55 pages ; **Vers une ville sans banlieues. Expérience Nîmes.** Plaquette éditée à l'occasion de l'exposition coproduite par le Centre Georges Pompidou, la Ville de Nîmes et l'AUDRN du 10 février au 10 mai 1993 à Paris (février 1993) ; **Plan Urbain. L'intervention de la puissance publique dans les processus de production urbaine.** Nîmes, émergence d'une pensée globale de l'urbain et pratiques d'aménagement. Document A4 NB réalisé par l'Institut d'Aménagement Régional. Université d'Aix-Marseille (mars 1996) ; **Atelier de Production urbaine. Synthèse de l'année 1998.** Projet urbain et révision du Plan d'Occupation des Sols de Nîmes. Étude AUDRN, document A4 NB (décembre 1998) ; **Notes et articles traitant de l'enjeu urbain.** Joseph JUVIN directeur de l'Agence d'Urbanisme de la région nîmoise (AUDRN) entre mars 1990 et septembre 1994 ; **Nîmes : Le Projet Urbain.** Dossier Ville de Nîmes-Agence d'Urbanisme textes et plan en couleur, Conférence de Presse du 24 novembre 1997 ; **Nîmes, le Projet Urbain. Rapport d'étape.** Format A4, présenté à la Commission Extra-Municipale Urbanisme-Logement (CEMUL) le 16 mars 1999, et aux Comités de Quartiers le 23 mars 1999 1994-1997, nd.

## POS/PLU

### 1 POS POS/PLU DE BOUILLARGUES

- G 1 POS 1 **Étude préalable à la révision du POS de BOUILLARGUES 2000.** Originaux et planches d'étude, étude A4 relié couleur 48 pages AUDRN mai Mai 2000.
- G 1 POS 2 **Bouillargues : plan d'ordonnement.** Original et diverses planches photos, cartographie et dessins couleurs des secteurs étudiés, cybachrom, plan de circulation. 1995-1996.
- G 1 POS 3 **Étude de la déviation de Rodilhan.** Exemplaires d'études non reliés format A3 planches couleurs, dessins ; originaux A3 reliés. Février 1996 1996.
- G 1 POS 4 **Étude préalable à la révision du POS de Bouillargues.** Exemplaires d'études non reliés format A3 planches couleurs, dessins ; originaux de l'étude formatA3 reliés. Mai 1997 et février 1998 1997.
- G 1 POS 5 **Révision du POS de Bouillargues.** Pour un plan d'ordonnement de Bouillargues Documents divers, planches cadastrales, format A3, planches NB et couleurs, cybachrom et dessins sur calque ; originaux divers formatA3 reliés. Mai 1997 et février 1998 1997.

### 3 POS P.O.S./P.L.U. DE NIMES

- G 3 POS 1 Cadastre de Nîmes, matrices cadastrales de Nîmes et des environs, édition de 1977 : vingt-quatre négatifs. Nd.
- P 3 POS 2 POS de Nîmes, deuxième révision : correspondance, documents de travail. 1990-1998.
- P 3 POS 3 **Diagnostic des Quartiers Sud de Nîmes.** Exemplaire de l'étude AUDRN programme partenarial 2001 non relié format A4 couleur, feuille de présence et plan de la réunion 1990.



de restitution de l'étude le 12 juillet 2001, correspondance et documents divers.

- G 3 POS 4 **Exposition du P.O.S. au P.L.U.** Maquette des différents panneaux réalisés par l'AUDRN pour l'exposition organisée par la Ville de Nîmes à la Galerie des Arènes. Un exemplaire de chacune des 17 planches qui constituaient l'exposition. 2001.

#### 4 POS POS DE GARONS

- G 4 POS 1 POS de Garons, troisième modification : correspondance (1991), documents de travail (1988, nd). 1988, 1991, nd.

#### 5 POS POS DE SAINT-DIONISY

- P 5 POS 1 **POS de Saint-Dionisy.** 3ème et 4ème Modification du POS. Mars 1995. Dossier d'approbation. Dossier Original comprenant « l'étude géologique des zones de ravinement de la partie Ouest du bourg de St Dionisy pour la protection des terrains ». Etude n° 9776 réalisée par INTRASOL Géotechnique (juin-juillet 1997 à Langlade).

## TRANSPORTS - DEPLACEMENTS

### 2 TRA PLAN DE DEPLACEMENT URBAIN

- G 2 TRA 1 St-Cézaire, règlement de la circulation : plans annotés, 1/1000° (nd) ; projet d'aménagement : une planche de montage photo, documents de travail (nd), vingt-trois photos et négatifs (1993). 1993, nd.
- G 2 TRA 2 Plan de transport, projet d'aménagement : exemplaire d'étude non relié composé de planches originales et de copies, exemplaire d'étude relié. 1993.

### 3 TRA DOSSIER DE VOIRIE D'AGGLOMERATION

- G 3 TRA 1 DVA, circulation et voirie, actualité : original d'étude, deux exemplaires d'étude reliés (1994), documents de travail (nd). 1994, nd.
- G 3 TRA 2 **Dossier de Voirie de l'Agglomération de Nîmes.** Étude DDE et CETE méditerranée agence Languedoc-roussillon, chapitre I et chapitre 2. 2 exemplaires d'étude reliés (décembre 1993). 1993, 1995, nd.  
**Dossier de Voirie d'Agglomération, propositions :** trois planches originales d'étude (nd), correspondance (1993, 1995), documents de travail (1993, nd) ;

### 4 TRA TRANSPORT PUBLIC URBAIN

- P 4 TRA 1 Station de bus : correspondance (1991-1993) ; boulevard Jean Jaurès, restructuration du réseau de bus et plan de circulation : deux plans 1/200°, gd ft (1992) ; projet d'aménagement d'arrêts de bus : documents de travail (nd), plans, 1/200°, gd ft (1993), plan ssé (nd) ; gare de bus Esplanade, kiosque TCN : plan coupes façades, 1/20°, gd ft (1993) ; quai nord, quai est, implantation du mobilier : plans 1/50°, gd ft (1993), schéma (nd). 1991-1993, nd.
- P 4 TRA 2 TCN, aménagement de réseau : pochette de documents. 1994.

- P 4 TRA 3 Transports et circulation, TCN, projet d'aménagement de parcours : 1991, correspondance (1993-1994), documents de travail (1991, 1994, 1993-1994, nd); aménagement de carrefours, circulation dans l'Ecusson : nd. correspondance (1993), calque A3 (nd); cabinet Gallician : brouillons des textes de l'étude (1994).
- P 4 TRA 4 La desserte de l'agglomération nîmoise, projet d'organisation : 1997. exemplaire d'étude relié.
- P 4 TRA 5 TCN, proposition pour l'aménagement de la liaison de Pissevin-Valdegour avec le centre ville : exemplaire d'étude relié. 1993.
- P 4 TRA 6 TCN, stations de bus, projet d'aménagements : plans, 1/100°, 1992-1993. 1/200°, 1/500°.
- P 4 TRA 7 Station Trait d'Union, projet d'aménagement : correspondance 1993-1994, (1993-1994), documents de travail (nd). nd.

## 5 TRA CIRCULATION

- P 5 TRA 1 Circulation en centre ville : correspondance (1990), documents de 1990, nd. travail (1990, nd); CODRA, diagnostic et propositions : deux exemplaires d'étude reliés, note de travail (1990).
- P 5 TRA 2 Circulation, plan de déplacement (≠ PDU), réunions du groupe de 1987, 1989-1992, pilotage : correspondance, P.V., documents de travail (1987, 1989-1992); trois cartes postales anciennes de Nîmes, photos (nd); nd. modération de la circulation : actes de rencontres européennes (1987); reconquête de la ville, espace public et urbanité : actes des journées d'automne de la rue de l'Avenir (1989).
- P 5 TRA 3 Transport, généralités, relations Nîmes-Arles, Nîmes-Avignon : 1990. correspondance.

## ZONES

### 1 ZON ZONES D'AMENAGEMENT CONCERTE

G	1 ZON 1	<b>ZAC des Arènes, îlot Grill</b> : dossier d'appel d'offres de la ville de Nîmes : original d'étude, format A3, planches couleur et photos.	sept 1992
G	1 ZON 2	Ilot Bérard-place Montcalm, consultation de concepteurs, AUDRN et Sénim : planches originales d'étude, deux exemplaires d'étude reliés dont un annoté.	1991.
G	1 ZON 3	Ilot Bérard, consultation de concepteurs, cabinet Martorell : deux exemplaires d'étude reliés (1991) ; cabinet Duval : deux exemplaires d'étude reliés (nd) ; cabinet Atelier 9 : exemplaire d'étude relié (nd) ; projet d'aménagement, cabinet Martorell : exemplaire d'étude relié (1992).	1991-1992, nd.
G	1 ZON 4	Ilot Bérard-place Montcalm, dossier de presse pour la ville de Nîmes, la Némausa et la Sénim : planches originales d'étude, exemplaire d'étude relié (1991), documents de travail (nd).	1991, nd.
P	1 ZON 5	Ilot Bérard, consultation de concepteurs : documents de travail.	1990-1992, nd.
G	1 ZON 6	Bassin Bérard, projet d'aménagement, cabinet Carré d'Archi, pré-étude : deux exemplaires d'étude reliés.	1998.
P	1 ZON 7	ZAC Place Montcalm, projet d'aménagement : correspondance (1992), documents de travail (nd) ; cabinet Lion, étude de faisabilité des bureaux de la CAF, rue du Cirque : exemplaire d'étude relié (1992).	1992, nd.
P	1 ZON 8	ZAC Place Montcalm, projet d'aménagement, cabinet Lion : exemplaire d'étude relié (1991) ; cabinet Snozzi : exemplaire d'étude relié (1991) ; cabinet Crégut : exemplaire d'étude relié (nd) ; dossier de consultation, cabinet Foster : exemplaire d'étude relié (1991) ; programme, première phase opérationnelle : deux exemplaires d'étude agrafés (1994).	1991, 1994.

P	1 ZON 9	Ilot Grill, projet d'aménagement : planche originale de montage photo (nd), correspondance (1990), documents de travail (1989-1990 (nd), dossier d'étude (1990).	1989-1990.
G	1 ZON 10	ZAC place Montcalm, rue du Cirque, rue du Mail, étude de faisabilité, recherche de densification, cabinet Perrier : exemplaire d'étude agrafé (1994) ; programme d'aménagement, première phase opérationnelle : planches originales d'étude (1994), documents de travail (nd).	1994, nd.
G	1 ZON 11	Projet pour la place Montcalm, la rue du Cirque romain et la rue du Mail, cabinet Perrier, étude de faisabilité : exemplaire d'étude relié, planches originales de montages photos.	Nd.
G	1 ZON 12	Mas des Abeilles, projet d'aménagement urbain du parc d'entreprises : onze planches originales d'étude, exemplaire d'étude relié A4, documents de travail, P.V. de réunion, calques, plans.	1995, nd.
G	1 ZON 13	ZAC Carremeau, grandes lignes d'aménagement : original d'étude, documents de travail (1992), 21 photos et leurs négatifs, cybachrom (nd).	1992, nd.
P	1 ZON 14	ZAC Carremeau, règlement de PAZ : documents de travail (1988) ; proposition d'aménagement : exemplaire d'étude relié A3 (1993), documents de travail (1992-1994, nd) ; cabinet Cabrière : exemplaire d'étude relié (nd) ; concours d'extension du CHRU, cabinet Nouvel : exemplaire d'étude relié (1992) ; cabinet Zublena : exemplaire d'étude relié (1992), plans 1/200°, 1/500° (1993).	1988, 1992-1994, nd.
P	1 ZON 15	ZAC Georges Besse, implantation d'entreprises, demandes de permis de construire : dossiers pour la SCI Cassiopée et Edi-pôle (1992, nd), dossier pour Sals (1990, plans, 1/200° (1991-1992).	1990-1992, nd..
P	1 ZON 16	ZAC Georges Besse, PAZ : règlement (1989), dossier de modification (1992) ; projet d'aménagement : exemplaire d'étude relié A3 (nd), correspondance (1990-1991), documents de travail (1990, nd), plans, 1/200°, 1/500° (1987 nd).	1987, 1989-1990, nd.
G	1 ZON 17	ZAC George Besse, projet d'aménagement : planches originales d'étude, [1991], documents de travail (1991).	1991.
P	1 ZON 18	ZAC Georges Besse, projet d'aménagement : correspondance (1990-1993, 1995), documents de travail (1991, nd) ; éléments d'étude : exemplaire d'étude relié A3 (1991).	1990-1991, 1993, 1995, nd.
P	1 ZON 19	ZAC de Vacquerolles, projet d'aménagement, villages I et II, servitudes de réseaux, plan de masse, entrées de ville : plans,	1988- 1989,

- 1/500°, 1/1000°, 1/2000° (1989, 1992) ; villages III et IV, recommandations architecturales, cabinet Chambon et Nègre : deux exemplaires d'étude agrafés (1988, nd) ; centre du quartier, maisons " le fairway ", centre commercial : plans, 1/100°, 1/200°, ssé (1990, nd).
- P 1 ZON 20 ZAC de Vacquerolles, projet d'aménagement, demande de permis de construire, d'aménagement des clôtures, d'implantation de centre commercial : correspondance (1990, 1993), documents de travail (1990, nd) ; village I, concours d'architecte : correspondance (1990-1992), documents de travail (1989-1990, 1992, nd) ; résidence "l'orée du golf", projet d'aménagement : documents de travail (1990, nd) ; cabinet Chambon et Nègre, proposition : exemplaire d'étude relié, plans 1/100°, 1/200° (1990) ; aménagement d'un terrain de golf : correspondance (1990) ; cabinet Chambon et Nègre, proposition : trois exemplaires d'étude agrafés (nd) ; règlement de PAZ : deux exemplaires (nd). 1989-1993, nd.
- G 1 ZON 21 ZAC Vacquerolles, plan d'ensemble d'aménagement paysager : plan, 1/1000° (1989) ; entrée de ville par la route de Sauve : original d'étude, deux exemplaires d'étude reliés (1992). 1989, 1992, nd.
- P 1 ZON 22 ZAC de Bel Air, rapport de présentation et règlement de PAZ : correspondance (1991), documents de travail (1991-1992) ; cabinet Corbière, proposition : exemplaire d'étude relié (1992) ; complexe golfique et académie de golf "golf Nîmes Costières" : plans, 1/2000°, ssé (1990, 1992), POS de Générac, 1/5000° (1983), plaquettes de présentation (nd). 1983, 1990-1992, nd.
- P 1 ZON 23 ZAC du triangle autoroutier, aménagement d'un centre commercial régional, implantation de magasins : correspondance (1989, 1991-1994), documents de travail (1991-1993, nd). 1989, 1991-1994, nd.
- P 1 ZON 24 ZAC de Bel Air, projet d'aménagement : correspondance (1992), documents de travail (1992, nd). 1992, nd.
- P 1 ZON 25 ZAC de Bel-Air, projet d'aménagement d'un complexe golfique : documents de travail (nd), PAZ, 1/2000° (1991), plan, 1/200° (1991), cybachrom d'une esquisse (nd) ; groupe PELFA : dossier de presse (nd). Nd.
- G 1 ZON 26 ZAC de Bel-Air, triangle autoroutier, projet d'aménagement du plateau de campagne : planche originale d'étude (1992), documents de travail (nd). 1992, nd.
- G 1 ZON 27 Triangle autoroutier, présentation de projets : développement commercial, propositions : original d'étude (1994), trois exemplaires 1992, 1994, nd.

d'étude reliés (1994), documents de travail (nd).

- G 1 ZON 28 Triangle autoroutier, projet d'aménagement : original d'étude, 1992, nd.  
[1992], dix exemplaires d'étude reliés, dont six annotés (1992),  
documents de travail (1992, nd).
- G 1 ZON 29 ZAC Esplanade Sud, PAZ : guide pratique du ministère de 1980,  
l'environnement (1980) ; cabinet Anziutti, RAZ : exemplaire d'étude 1990,  
relié (1993) ; exemple de la ZAC de Bercy à Paris : correspondance 1993, nd.  
(1996, documents de travail (1990, 1993, nd).
- G 1 ZON 30 ZAC Esplanade Sud, projet d'aménagement : documents de travail 1993-1994,  
(nd), cybachrom (nd) ; cabinet Anziutti, PAZ modificatif, nd.  
présentation : cahier d'ordonnancement de détails, note, plan,  
1/1000° (1993) ; axe Nîmes–campagne, boulevard Allende : plans,  
1/500° (1993) ; cadastre : plan, 1/5000° (1993) ; compte rendu de la  
visite en présence du député-maire de Nîmes : exemplaire d'étude  
relié (1994).
- P 1 ZON 31 ZAC Esplanade sud, dossier de création et règlement de PAZ : 1989-1992,  
exemplaire d'étude relié (nd), plans, 1/5000°, 1/2000°, 1/1000°, nd.  
1/100° (1989-1991, nd) ; projet d'aménagement : correspondance  
(1990-1992, documents de travail (1990-1991, nd) ; axe Foster,  
diagonale verte, Tour Magne – Garons, projet d'aménagement : plan  
parcellaire, 1/2000°, ssé (1992, nd) ; Jean Jaurès Esplanade, projet  
d'aménagement : correspondance (1991), documents de travail  
(1991, nd).
- P 1 ZON 32 ZAC du Rond point de l'esplanade sud : correspondance (1992), 1991-1992,  
documents de travail (1991-1992, nd). nd.
- P 1 ZON 33 ZAC Esplanade sud, pôle de commerce et d'équipements de loisirs 1984,  
entre les autoroutes A 9 et A 55, cabinet Amadéo, Padlewski et 1989-1990,  
associés : exemplaire d'étude relié (1989) ; façade sud de la ville de nd.  
Nîmes, schéma d'étude, cabinet Le Merdy : deux exemplaires  
d'étude reliés (1984) ; clinique Saint Joseph, programme du  
concours d'idées d'architecture : document relié (nd) ; parc des  
expositions, projet d'aménagement, Sénim : exemplaire d'étude  
relié (1990).
- P 1 ZON 34 ZAC du mas des Escattes, Courbessac, dossier de création- 1987,  
réalisation : esquisse de programmation, règlement de PAZ (1987) ; 1991-1992,  
analyse du site, convention entre la ville de Nîmes et le groupe nd.  
Bama : dossier de travail (1991, nd), convention, correspondance  
(1992) ; Bama, projet d'aménagement : exemplaire d'étude agrafé  
A3 (nd).

- P 1 ZON 35 ZAC du Mas des Escattes, projet d'aménagement du domaine : 1992, 1995, 1997, nd. planches originales d'étude A3, deux exemplaires reliés d'étude A3, dont un annoté, deux exemplaires d'étude non reliés A3, dont un annoté, exemplaire d'étude non relié (1992), trois exemplaires reliés d'étude A3 (1997), plan 1/2000° (1992), documents de travail (1995, nd), cybachrom (nd)) ; étude de faisabilité provisoire : exemplaire d'étude non relié A3 (1997).
- P 1 ZON 36 ZAC du Mas de Mingue, centre commercial "les Grillons", projet d'aménagement : correspondance (1994-1995), documents de travail (1993-1994, nd). 1993-1995, nd.
- G 1 ZON 37 Mas de Mingue, restructuration du centre commercial "les Grillons" : planche originale d'étude (1994), exemplaire d'étude relié (1994), correspondance (1994, 1996), documents de travail A3 et A4 (1994, nd) ; Sénim , proposition : exemplaire d'étude relié (1994). 1994, nd.
- G 1 ZON 38 ZAC de Grézan, projet d'aménagement : original d'étude (nd), deux exemplaires d'étude reliés dont un annoté (1994), documents de travail (1994, nd), plan cadastral annoté, 1/2000° (1993), plan parcellaire, 1/2000° (1990) ; POS, deuxième révision, quatrième anticipation, planche B5 : plan annoté, 1/4000° (1982) , Documents de travail (1991, nd) ; retrait du comité mixte Nîmes-Grézan, extension de la zone : correspondance (1991-1993) ; règlement d'aménagement de zone : documents de travail (1988) ; risque d'inondation : documents de travail (nd). 1982, 1988, 1991-1994, nd
- P 1 ZON 39 ZAC du Bois des Espeisses, projet d'aménagement : correspondance (1992-1993), documents de travail (1992-1993, nd), photos (nd) ; ville de Nîmes et SECA, propositions : deux exemplaires d'étude reliés (1991-1992) ; bilan provisoire de l'opération : exemplaire d'étude agrafé (1992) ; bilan au 2 octobre 1992 : exemplaire d'étude relié A3 (1992) ; études de zones N1, N2, S1, S2 : calques (1992, nd) ; réseau hydraulique, cadereau d'Alès, POS, réseau viaire : plans, 1/500°, 1/2000°, 1/5000°, ssé (1988, 1991-1992, nd). 1988, 1991-1993, nd.
- P 1 ZON 40 ZAC du Bois des Espeisses, projet d'aménagement : exemplaire d'étude relié A3 (1993), correspondance (1994-1995), documents de travail (1995, nd), plan, ssé (nd). 1993-1995, nd.
- P 1 ZON 41 ZAC du Bois des Espeisses, projet d'aménagement : correspondance (1991-1993), documents de travail (1991, 1993, 1995, nd) ; contraintes à l'aménagement : plan, 1/20000° (nd). 1991-1993, 1995, nd.
- P 1 ZON 42 ZAC du Bois des Espeisses, projets d'aménagement : trois exemplaires d'étude reliés A3 (1990), correspondance, documents de travail (1991-1996) ; ville de Nîmes et SECA, proposition : 1990-1996, nd



exemplaire d'étude relié (1992) ; cabinet Sateco : exemplaire d'étude relié (nd) ; plan de zonage du POS : plan cadastral annoté, 1/2000°, gd ft (nd) ; relations avec "un toit pour tous", réponse à l'appel d'offre pour la réalisation de bâtiments à haute qualité environnementale : exemplaire d'étude relié (nd) ; contraintes à l'aménagement, faciès phyto-écologique, topographie : plans dont certains annotés 1/20000°, 1/1000°, ssé, gd ft (1991, nd).

- P 1 ZON 43 ZAC Ville Active, urbanisme commercial, exemple de Ville Active : documents de travail (nd), dossier de présentation (1993) ; "le Damier", ville de Nîmes et Sénim, projets d'aménagement : exemplaire d'étude relié (1991) ; RAZ : dossier modificatif (1993). 1991, 1993.
- G 1 ZON 44 Zones d'activité concertée. 1991, nd.  
ZAC Ville Active, projet d'aménagement, trois planches originales d'étude A4 (nd), correspondance (1991), documents de travail (nd). Commerce, zones d'attraction de Nîmes, Montpellier, Avignon, courbes isochrones : planches originales et copies A4 (1991) ; commerces de plus de 400 m<sup>2</sup> : cinq planches originales d'étude A3 et A4, exemplaire d'étude relié A4 (1991) ; approche comparative du commerce dans l'agglomération nîmoise : exemplaire d'étude agrafé (1991), documents de travail (nd).
- G 1 ZON 45 ZAC des Halles, coupole des Halles, cabinet Richer-Laurent, division en volumes : deux exemplaires d'étude, dont un relié (1990) ; intégration d'un tronçon de la voie domitienne : documents de travail (1992, 1994, nd) ; projet d'aménagement : une planche originale d'étude A4 (nd), exemplaire d'étude relié A4 (1994, documents de travail (nd) ; rue Guizot, rue de l'Agau, projet d'aménagement : documents de travail (nd). 1990, 1994, nd.
- G 1 ZON 46 ZAC du Forum des Carmes, projet d'aménagement : exemplaire d'étude relié (1994), correspondance (1994), documents de travail (1991, 1994, nd) ; cabinet Ayguavives : esquisses (1991-1992) ; concours de maîtrise d'œuvre, cabinets Breguet, Hilaire service, Satem : exemplaire d'étude agrafé (1988) ; enquête préalable à la déclaration d'utilité publique, ville de Nîmes : exemplaire d'étude agrafé (1989) ; bilan en 1995, cabinets Breguet, Hilaire service, Satem : exemplaire d'étude relié (nd). 1988-1989, 1991-1992, 1994-1995, nd.
- P 1 ZON 47 ZAC Forum des Carmes, projet d'aménagement : correspondance (1990-1994), documents de travail (1993, nd), plans, 1/50°, 1/100° (1992, 1997) ; immeuble en copropriété place Gabriel Péri : plan d'appartement, 1/50° (1994). 1990-1994, 1997, nd.
- P 1 ZON 48 ZAC du Mas Carbonnel, création de la ZAC : dossier de création, (manque le RAZ) (1990) ; PAZ et réalisation de PAZ : dossier de 1990-1991, 1994, nd.

réalisation (1990, plan, 1/1000° (1990) ; projets d'aménagement : correspondance (1990-1992), documents de travail (1990-1992, nd), plans 1/500°, ssé (1991) ; espaces extérieurs, projet d'aménagement : correspondance (1992), documents de travail (1992), plans 1/200° (1992) ; cession de terrains : cahier des charges (1991) ; projet d'aménagement de voirie : correspondance (1994), documents de travail (1994, nd).

- |   |          |   |                   |
|---|----------|---|-------------------|
| P | 1 ZON 49 | ZAC du Mas Carbonnel, le Paseo, demande de permis de construire : plans (1991), 1/50°, 1/100°, 1/500°, tableau des surfaces (1991).   | 1991.             |
| G | 1 ZON 50 | Zones d'activité concertée.<br>ZAC Esplanade Sud : document de travail (nd).<br>ZAC du Mas de Mingue, projet d'aménagement : cybachrom annoté (nd).<br>Valdegour, projet d'aménagement : planche originale d'étude (nd), cybachrom (1993).  | 1993, nd.         |
| G | 1 ZON 51 | llot K7, plan de situation, situation des parkings, plaquette de circulation, vue aérienne : planches originales de plans, 1/20°, ssé A3, gd ft.  | 1991, nd.         |
| P | 1 ZON 52 | ZAC du Mas de Ville, esquisse d'aménagement, cabinet Duval : exemplaire d'étude relié A3 (1990) ; résidence de retraite, lotissement communal, projet de construction : correspondance (1990), documents de travail (1990, nd) ; espaces verts, projet d'aménagement : plans, 1/500°, 1/200°, gd ft (1990) ; jardinerie Jardiland), projet d'aménagement : documents de travail, plans, 1/100°, gd ft (1990) ; SCI les Coquelicots : correspondance (1990), documents de travail (nd), plans, 1/200°, gd ft (1990). | 1990, nd.         |
| P | 1 ZON 53 | ZAC du Mas de Chambaud, projet de PAZ : documents de travail (1990, nd) ; cabinet Deviq, proposition : exemplaire d'étude relié A3 (nd) ; Mas Chambaud et Mas Lombard, projet d'aménagement : plans, 1/2000° (1990).  | 1990, nd.         |
| P | 1 ZON 54 | ZAC du Mas de Chambaud, projet d'aménagement : documents de travail (1991, nd) ; projet de PAZ : plans, 1/1000° (1991).   | 1991, nd.         |
| P | 1 ZON 55 | Zones d'activité concertée.<br>ZAC Aéroport de Courbessac, projet d'aménagement : correspondance (1990-1994, documents de travail (1990, nd) ; proposition d'implantation : exemplaire d'étude relié A3 (1992).<br>ZAC Villa Roma, projets d'aménagement : correspondance (1990-1993) ; ville de Nîmes, proposition : plaquette (nd).<br>ZAC Rond-point, projet d'aménagement immobilier : correspondance (1993), documents de travail (nd).  | 1990-1995,<br>nd. |

ZAC du Clos de Coutelle, modification du PAZ : correspondance (1992-1993).

ZAC St Gilles – Garons, protocole d'accord entre les deux communes, projet d'aménagement : correspondance (1991), documents de travail (1990-1992).

ZAC de Grézan, projet d'aménagement, développement économique : correspondance (1991, 1993-1994), documents de travail (1990-1992).

ZAC Archipel, implantation d'entreprises commerciales : correspondance (1991-1993) ; dossiers de demande, constitution : 1991, documents de travail (1992, nd).

ZAC du Mas de Vedelin, projets d'aménagement : documents de travail (1995, nd).

- P 1 ZON 56 Zones d'activité concerté du secteur Est. 1991-1992,  
ZAC des Noyers, projet d'aménagement urbain : correspondance, 1997, nd.  
documents de travail (1997, nd).  
ZAC Citadelle, cession du foncier de la voirie, des espaces libres et des abords à la ville de Nîmes : correspondance, documents de travail (1991).  
ZAC de l'aérodrome de Courbessac, projet d'aménagement : correspondance (1991), documents de travail (nd), plans des servitudes aéronautiques, 1/10000°, ssé (1969, nd).  
ZAC du Clos de Coutelle, projet de construction d'un centre commercial : correspondance, documents de travail (1992, nd) ; espaces verts, projet d'aménagement : plan de masse, 1/500° (1992).  
ZAC Mas de Mingue, projet de construction d'un centre commercial : documents de travail (nd).  
ZAC variées, informations générales sur les ZAC : documents de travail (nd).
- P 1 ZON 57 ZAC de Haute Magaille, projet d'aménagement : correspondance 1989-1992,  
(1990, documents de travail (1990, nd), deux plans de délimitation, nd.  
1/2000° (1989).  
ZAC Mas de Ville, projet d'aménagement : correspondance (1990-1991, dossier de travail (nd) ; cabinet Duval, proposition : exemplaire d'étude relié A3 (1990) ; demande de permis de construire : plans, coupes, façades, ssé, gd ft (1992).  
ZAC Mas de Chambaud, projet d'aménagement de carrefour : correspondance, plan de masse, 1/100°, 1/200°, gd ft (1990).
- P 1 ZON 58 Plateau de Garons, constitution du dossier de PAZ et de ZAC : 1990-1992,  
correspondance (1990-1992), documents de travail (1988, 1990-1992, nd) ; projets d'aménagement, cabinet Deviq : deux exemplaires d'étude reliés A3 (nd) ; cabinet Crouau : exemplaire d'étude relié A3 (nd) ; ville de Nîmes : exemplaire d'étude relié

(nd) ; plan de situation : exemplaire d'étude relié, non titré (nd).

- P 1 ZON 59 ZAC du Mas de Roman, Saint Césaire, aménagement d'un quartier résidentiel : documents de travail (nd), photo aérienne A5 (1980), plan annoté, 1/1000° (1991) ; études de faisabilité, cabinet Nemausa : deux exemplaires d'étude reliés A3 (1991, nd) ; société Bama, présentation : plaquettes (1989, nd). 1980, 1991, nd.
- P 1 ZON 60 ZAC Clos de Coutelle, projet d'aménagement : correspondance, documents de travail (1991) ; intégration du PPCI : extrait de registre de délibération municipale (1991) ; agrandissement d'un "Intermarché" : correspondance, documents de travail (1991) ; état des lieux : plan, 1/1000° (1989). 1989, 1991.
- P 1 ZON 61 ZAC Archipel, projet d'aménagement : correspondance, documents de travail, plan de masse, 1/250°. 1992.
- P 1 ZON 62 Santa Cruz, projet d'extension : correspondance (1991), documents de travail (1991, nd). 1991, nd.
- P 1 ZON 63 Zones d'activité concertée. 1988-1995, nd.  
ZAC du Mas Chambaud, projet d'aménagement : P.V. de réunion (1990).  
ZAC du Mas de Ville, projet de lotissement : correspondance (1990-1992).  
ZAC îlot Fléchier, aménagement de voirie : documents de travail (1993-1994, plan 1/100°, gd ft (1987)).  
ZAC Mas des abeilles, un parc d'entreprise : planches originales d'étude A4 (1995, exemplaire d'étude relié (1995)).  
ZAC du Mas Blanc, esquisse d'aménagement, cabinet Crouzet : exemplaire d'étude relié A3 (nd).  
ZAC Carremeau, projet d'aménagement : correspondance (1993), documents de travail (nd), PAZ modificatif, 1/500° (1988).  
ZAC Ville Active, projet d'aménagement : correspondance (1993-1994), plan d'aménagement APS, APD, DCE, 1/1000° (1992), PAZ, 1/1000° (1994) ; "le Damier", permis de construire : rapport de présentation (1989), plan de masse, 1/500° (1994) ; redéploiement du site de Castorama, demande d'autorisation : rapport (1995).  
ZAC Villa Roma, musée, fouilles archéologiques, propositions d'aménagement et études préliminaires : correspondance (1991, dossier de travail (nd) ; cabinet Sopha Architectes, proposition : deux exemplaires d'étude reliés (1991-1992).  
ZAC George Besse, projet d'aménagement : exemplaire d'étude relié A3, [1991], note d'information (1991).  
ZAC du Clos de Coutelle, projet d'aménagement : correspondance (1991-1992, document de travail (1991, nd), plan des servitudes, 1/1000° (1991), PAZ, 1/1000° (1991).

- G 1 ZON 64 **ZAC du Bois des Espesses, projet d'aménagement** : trois exemplaires d'étude reliés. 1993.
- G 1 ZON 65 ZAC de Courbessac, aérodrome, proposition d'implantation : planche originale d'étude (nd), deux exemplaires d'étude reliés (1992) ; projet d'aménagement suite au déménagement de la piste : deux planches originales d'étude (nd), exemplaire d'étude relié (1992), deux exemplaires d'étude agrafés (1992), correspondance (1992), documents de travail (1992, nd). 1992, nd.
- G 1 ZON 66 **Caissargues. Zone de la Granière. Partis d'aménagement.** Avril 1994.  
2 exemplaires d'étude relié, exemplaire d'étude non relié, ORIGINAL. Plans du POS de Caissargues, photos, dessins, cybachrom « un plan d'ordonnancement pour Caissargues ORIGINAL (mars 1993). Notes AUDRN concernant la ZAC de La Granière décidée en CM le 28/03/1994.
- P 1 ZON 67 Les ZAC de Nîmes, principales opérations : exemplaire d'étude relié. 1991.
- P 1 ZON 68 Le triangle de la gare et le Mas d'Escattes, projet d'aménagement : exemplaire d'étude relié. 1997.
- P 1 ZON 69 ZAC des Halles, projet d'aménagement du parking, des axes routiers adjacents, intégration de la Via Domitia : correspondance (1991-1992), documents de travail (1991-1992, 1994, nd). 1991-1992, 1994, nd.

## 2 ZON Zone d'urbanisation programmée

- G 2 ZON 1 ZUP nord Valdegour, document de travail provisoire : planches originales d'étude (1992) ; projet d'aménagement : planches originales d'étude, documents de travail (nd) ; opération de réhabilitation sur financement palulos : planche originale de schéma (nd) : propriétés de la ville de Nîmes proposées pour la construction de logements sociaux : planche originale de plan (nd). 1992, nd.
- G 2 ZON 2 ZUP Nord, Valdegour : planches originales de montages photo (1992, nd), cinq exemplaires d'étude provisoire reliés (mai 1992), cinq exemplaires d'étude reliés (juin 1992). 1992, nd.
- G 2 ZON 3 ZUP Nord, Valdegour, projet d'aménagement : six exemplaires d'étude provisoire reliés (mai 1992), deux exemplaires d'étude provisoire reliés (juin 1992), deux exemplaires d'étude reliés (juin 1992). 1992.

- P 2 ZON 4 ZUP Valdegour, projets d'aménagement, programmation, 1990, protocoles, financement : correspondance (1992-1993, documents 1992-1994, de travail (1993, nd) ; relance de la politique de la ville : nd. correspondance (1994), documents de travail (1994, nd) ; enquête sociale, Cerfise : exemplaire d'étude relié annoté (nd) ; DSQ, historique : documents de travail, diagnostic : exemplaire d'étude relié annoté (1990).
- P 2 ZON 5 Hôtel de police, ZUP nord et sud, demande d'information à la 1990-1991. police : correspondance (1990), brouillons (1991).
- G 2 ZON 6 ZUP de Pissevin, premiers éléments pour une recomposition de 1997. l'Ouest nîmois : exemplaire d'étude relié.

## INDEX DES NOMS DE COMMUNES

Alès :

3 ENV 3, 2 EQU 63, 2 EQU 73, 1 ZON 39, 2 ECO 3.

Angles (Les) :

2 EQU 16

Aubord :

2 EQU 16.

Aunis :

2 EQU 16.

Avignon :

1 ECO 1, 2 ECO 1, 5 TRA 3, 1 ZON 44.

Beauvoisin :

2 EQU 16.

Boucoiran :

2 EQU 73.

Bouillargues :

4 ECO 3, 2 EQU 2, 2 EQU 3, 2 EQU 5, 2 EQU 7, 2 EQU 16, 2 EQU 19.

Caissargues :

2 EQU 2, 2 EQU 3, 2 EQU 5, 2 EQU 7, 2 EQU 16, 2 EQU 19, 2 EQU 81, 2 EQU 90, 1 POL 1, 1 ZON 6.

Carcassonne :

2 EQU 47.

Garons :

2 ECO 4, 4 ECO 2, 2 EQU 2, 2 EQU 3, 2 EQU 5, 2 EQU 7, 2 EQU 16, 2 EQU 19, 2 ESP 27, 1 POL 21 POL 3, 3 POL 1, 3 POL 1, 4 POS 1, 1 ZON 31, 1 ZON 55, 1 ZON 58.

Générac :

2 EQU 16, 1 ZON 22.

Lille :

2 EQU 2.

Manduel :

2 EQU 8.

Marseille :

3 COM 9.

Milhaud :

2 EQU 2, 2 EQU 3, 2 EQU 5, 2 EQU 7, 2 EQU 16, 2 EQU 19.

Montpellier :

3 COM 9, 1 ECO 1, 2 ECO 1, 2 ECO 3, 2 EQU 13, 2 EQU 15, 2 EQU 16, 2 EQU 47, 1 ZON 44.

Nîmes :

3 COM 3, 3 COM 8, 3 COM 10, 3 COM 12, 3 COM 15, 3 COM 17, 3 COM 19, 3 COM 20, 1 ECO 1, 2 ECO 1, 2 ECO 2, 2 ECO 3, 4 ECO 1, 1 ENV 1, 1 ENV 4, 1 ENV 5, 1 ENV 10, 1 ENV 12, 1 ENV 13, 1 ENV 15, 1 ENV 17, 3 ENV 1, 2 EQU 11, 2 EQU 13, 2 EQU 15, 2 EQU 16, 2 EQU 19, 2 EQU 21, 2 EQU 22, 2 EQU 23, 2 EQU 24, 2 EQU 25, 2 EQU 27, 2 EQU 30, 2 EQU 32, 2 EQU 37, 2 EQU 44, 2 EQU 47, 2 EQU 48, 2 EQU 49, 2 EQU 53, 2 EQU 60, 2 EQU 65, 2 EQU 66, 2 EQU 70, 2 EQU 73, 2 EQU 83, 2 EQU 88, 2 EQU 99, 2 EQU 100, 3 EQU 9, 3 EQU 11, 2 ESP 1, 2 ESP 9, 2 ESP 12, 2 ESP 14, 2 ESP 21, 2 ESP 23, 1 HAB 1, 1 HAB 5, 4 HAB 1, 2 PAT 2, 2 PLA 5, 2 PLA 6, 1 VIL 4, 2 VIL 2, 3 VIL 1, 1 POL 1, 1 POL 3, 3 POL 4, 3 POL 5, 3 POS 1, 3 POS 2, 3 TRA 2, 5 TRA 2, 5 TRA 3, 1 ZON 1, 1 ZON 2, 1 ZON 4, 1 ZON 22, 1 ZON 30, 1 ZON 33, 1 ZON 34, 1 ZON 38, 1 ZON 39, 1 ZON 42, 1 ZON 43, 1 ZON 44, 1 ZON 46, 1 ZON 55, 1 ZON 56, 1 ZON 58, 1 ZON 63, 1 ZON 37, 2 ZON 1.

Nîmes-campagne :

1 ENV 1, 1 ENV 10, 1 ENV 13, 1 ENV 17, 2 EQU 14.

Nîmes-sud :

2 EQU 5.

Nîmes-triangle :

2 EQU 100.

Perpignan :

1 ENV 5.

Saint-Cézaire :

2 TRA 1.

Uchaud :

2 EQU 2, 2 EQU 3, 2 EQU 5, 2 EQU 7, 2 EQU 16, 2 EQU 19, 2 EQU 47, 1 PLA 1, 2 POL 1.

Vestric-et-Candiac :

2 EQU 16.



## INDEX DES CABINETS

## ET PRODUCTEURS D'ÉTUDES

Bama :

1 ZON 34, 1 ZON 59.

Bipe :

2 ECO 3.

BRL :

1 ENV 14.

cabinet Amadéo, Padlewski et associés :

1 ZON 33.

cabinet Aménagement Prospective :

1 ENV 15.

Cabinet AMPHOUX Architecte-paysagiste

2 FON 4.

cabinet Anziutti :

1 ZON 29, 1 ZON 30.

cabinet Atelier 9 :

1 ZON 3.

cabinet Ayguavives :

1 ZON 46.

cabinet Balmassière, Bruguerolle et Mouton :

2 ESP 15.

cabinet Bonnemaïson-Saget :

4 HAB 2.

cabinet Breguet :

1 ZON 46.

cabinet Brunet et Saunier :

2 EQU 54.

cabinet Brunet, Saunier et Crégut :

2 EQU 64.

cabinet Cabrière :

1 ENV 8, 1 ENV 9, 1 ENV 15, 1 ZON 14.

cabinet Carré d'Archi :

1 ZON 6.

cabinet Cascades :

2 ECO 2.

cabinet Chambon et Nègre :

2 EQU 54, 1 ZON 19, 1 ZON 20.

cabinet Chambon, Nègre et de Bussière :

2 EQU 64.

cabinet Clavel :

3 EQU 8, 2 VIL 5.

cabinet Corbière :

1 ZON 22.

cabinet Crégut :

2 EQU 59, 1 ZON 8.

cabinet Crouau :

1 ZON 58.

cabinet Crouzet :

1 ZON 63.

cabinet Deviq :

1 ZON 53, 1 ZON 58.

cabinet Desvignes et Dalmoty :

2 ESP 10.

cabinet Donato :

2 EQU 41 , 2 EQU 56, 2 EQU 69, 2 ESP 17.

cabinet Dorner :

2 ESP 16.

cabinet Duval :

2 EQU 54, 2 EQU 64, 2 EQU 77, 3 EQU 5, 3 EQU 11, 1 HAB 4, 1 ZON 3, 1 ZON 52, 1 ZON 57.

cabinet Engle :

2 ESP 24.

cabinet Fontès :

2 EQU 54, 2 EQU 64, 3 EQU 7, 2 FON 2.

cabinet Foster :

2 EQU 82, 2 ESP 17, 2 ESP 24, 1 FON 1, 1 ZON 8.

cabinet Gabourdès :

3 EQU 2.

cabinet Gallician :

4 TRA 3.

cabinet Gascon :

1 ENV 2.

cabinet Gimenez :

1 ENV 3.

cabinet Grandval :

1 ENV 7.

Cabinet Eric GRENIER Architecte-Urbaniste

2 FON 4.

cabinet Hammoutène :

2 EQU 54.

cabinet Hilaire service :

1 ZON 46.

cabinet Lassus :

2 ESP 14.

cabinet Le Merdy :

1 ZON 33.

cabinet Lion :

1 ZON 7, 1 ZON 8.

cabinet Martorell :

1 ZON 3.

cabinet Merlin :

3 ENV 1, 3 ENV 2, 3 ENV 3.

cabinet Morel :

3 EQU 7.

cabinet Nouvel :

1 ZON 14.

cabinet Nowatzki et Sacristan :

3 EQU 7.

cabinet Osborne :

1 ENV 1.

cabinet Perrier :

1 ZON 10, 1 ZON 11.

cabinet Richer-Laurent :

2 FON 2, 1 ZON 45.

cabinet RPG :

2 VIL 9, 2 VIL 11.

cabinet Sateco :

1 ZON 42.

cabinet Satem :

1 ZON 46.

cabinet Schweitzer :

4 HAB 1.

cabinet SEERI :

2 PLA 6.

cabinet Snozzi :

1 ZON 8.

cabinet Truelle Architectes :

2 EQU 74.

cabinet Voisin-Salomon :

2 EQU 42.

cabinet Wilmotte :

2 EQU 95.

cabinet Zublena :

1 ZON 14.

Cerfise :

2 VIL 3, 2 ZON 4.

Cete :

3 TRA 2.

Codra :

5 TRA 1.

DDE\* :

2 EQU 37, 2 EQU 47, 2 EQU 73, 2 EQU 86, 3 TRA 2.

FONCIER CONSEIL

2 FON 4

Némausa :

1 ZON 4.

Pelfa :

1 ZON 25.

SCET :

3 COM 17.

Séca :

1 ZON 39, 1 ZON 42.

Sénim :

2 EQU 28, 2 EQU 61, 2 EQU 72, 1 VIL 2, 1 ZON 2, 1 ZON 4, 1 ZON 33, 1 ZON 37, 1 ZON 43.

SNCF\* :

2 EQU 16, 2 EQU 9.

Ville de Nîmes :

3 COM 8, 3 COM 17, 3 COM 19, 2 ECO 2, 1 ENV 4, 1 ENV 10, 1 ENV 15, 1 ENV 17, 3 ENV 1, 2 EQU 15, 2 EQU 32, 2 EQU 44, 2 EQU 66, 2 ESP 23, 2 PAT 2, 1 VIL 4, 2 VIL 2, 1 ZON 1, 1 ZON 2, 1 ZON 4, 1 ZON 33, 1 ZON 34, 1 ZON 39, 1 ZON 42, 1 ZON 43, 1 ZON 46, 1 ZON 55, 1 ZON 58, 1 ZON 63, 2 ZON 1.

\* seules les occurrences de ces organismes en tant que producteurs d'étude sont retenues ici.

## CADRE DE CLASSEMENT

### ARC ARCHITECTURE

- 1 ARC Architecture générale
- 2 ARC Architecture locale

### COM COMMUNICATION

- 1 COM FNAU
- 2 COM Journal de l'agence
- 3 COM Colloques, conférences, interventions...

### DEM DEMOGRAPHIE

- 1 DEM Observatoire socio-démographique
- 2 DEM Traitement des données du Recensement Général des Populations
- 3 DEM Etudes démographiques

## ECO ECONOMIE

- 1 ECO Observatoire du commerce
- 2 ECO Schéma de développement commercial
- 3 ECO ZFU (Zone franche urbaine)
- 4 ECO Zone d'activité
- 5 ECO Observatoire des bâtiments de bureaux
- 6 ECO Observatoire de la taxe professionnelle
- 7 ECO Industrie

## ENV ENVIRONNEMENT

- 1 ENV Environnement
- 2 ENV Plan paysage
- 3 ENV Hydraulique

## EQU EQUIPEMENT

- 1 EQU Atlas des quartiers
- 2 EQU Equipement public
- 3 EQU Equipement privé

## ESP ESPACES PUBLICS

- 1 ESP Entrées de ville
- 2 ESP Aménagement de l'espace public

## FON FONCIER

- 1 FON Observatoire cartographique du foncier
- 2 FON Propriétés foncières

## HAB HABITAT

- 1 HAB Observatoire du logement
- 2 HAB Journées de l'habitat
- 3 HAB Programme local de l'habitat
- 4 HAB OPAH (Opération Programmée d'Amélioration de l'Habitat)

## PAT PATRIMOINE

- 1 PAT Patrimoine non bâti
- 2 PAT Patrimoine bâti
- 3 PAT Patrimoine culturel

#### PLA PLANIFICATION

- 1 PLA Diagnostic de l'aire urbaine
- 2 PLA Schéma de secteur

#### VIL POLITIQUE DE LA VILLE

- 1 VIL Contrat de ville
- 2 VIL DSQ (Développement social des quartiers)
- 3 VIL GPU (Grand Projet Urbain)
- 4 VIL GPV (Grand Projet de Ville)

#### POL POLITIQUE URBAINE

- 1 POL Plan d'ordonnancement
- 2 POL Diagnostic urbain
- 3 POL Projet urbain

#### POS Plan d'occupation des sols

- 1 POS Bouillargues
- 2 POS Caissargues
- 3 POS Nîmes
- 4 POS Garons
- 5 POS Uchaud

#### TRA TRANSPORT – DEPLACEMENT

- 1 TRA Observatoire des déplacements
- 2 TRA PDU (Plan de déplacement urbain)
- 3 TRA DVA (Dossier Voirie Agglomération)
- 4 TRA Transport public urbain
- 5 TRA Circulation

#### URB URBANISME

- 1 URB Législation de l'urbanisme



2 URB Urbanisme général  
3 URB Urbanisme local

#### ZON ZONES

1 ZON ZAC (Zone d'aménagement concerté)  
2 ZON ZUP (Zone d'urbanisation planifiée)

# TABLE DES MATIERES

SOMMAIRE.....	2
INTRODUCTION.....	2
<b><u>PRÉSENTATION ASSISTÉE PAR ORDINATEUR : MISE EN ŒUVRE D'UN PROCESSUS D'ARCHIVAGE.....</u></b>	<b>3</b>
<b><u>REVUES (REV).....</u></b>	<b>13</b>
REVUES DE PRESSE.....	13
PÉRIODIQUES REV A – REV Z.....	14
REV FNAU.....	20
<b><u>SUPPORTS OPTIQUES (OPT).....</u></b>	<b>23</b>
<b><u>CARTES IGN/PLANS GUIDES (IGN).....</u></b>	<b>25</b>
<b><u>BIBLIOTHÈQUE (BIB).....</u></b>	<b>26</b>
AMT – AMÉNAGEMENT DU TERRITOIRE.....	26
AMU – AMÉNAGEMENT URBAIN.....	28
ARC – ARCHITECTURE.....	32
COLL – COLLECTIVITÉS TERRITORIALES.....	34
DEM – DÉMOGRAPHIE.....	35
DEP – DÉPLACEMENT-TRANSPORT-CIRCULATION.....	36
ECO – ÉCONOMIE-EMPLOI-COMMERCE.....	38
EDU – ÉDUCATION.....	40
ENV – ENVIRONNEMENT.....	41
EQU – ÉQUIPEMENT.....	44
FON – FONCIER.....	45
HAB – HABITAT.....	46
INF – INFORMATION-COMMUNICATION-DOCUMENTATION.....	48
INTER – INTERCOMMUNALITÉS.....	50
LEG – LÉGISLATION-JURIDIQUE.....	51
LOI – LOISIRS-TOURISME.....	52
MET – MÉTHODES-TECHNIQUES.....	53
PAT – PATRIMOINE-CULTURE.....	55
PAY – PAYSAGE.....	57
PLA – PLANIFICATION.....	58
POL – POLITIQUE DE LA VILLE.....	60
RES – RÉSEAUX DE VILLE.....	62
ZON – ZONES.....	63
<b><u>ETUDES (ETU).....</u></b>	<b>64</b>
ETU AMT – AMÉNAGEMENT DU TERRITOIRE.....	64
ETU AMU – AMÉNAGEMENT URBAIN.....	65
ETU ARC – ARCHITECTURE.....	67
ETU COLL – COLLECTIVITÉS LOCALES-COMMUNES-QUARTIERS.....	67
ETU DEM – DÉMOGRAPHIE.....	67
ETU DEP – DÉPLACEMENT-TRANSPORT-CIRCULATION.....	68

ETU ECO – ECONOMIE-EMPLOI-COMMERCE.....	70
ETU EDU – EDUCATION.....	71
ETU ENV – ENVIRONNEMENT.....	72
ETU EQU – EQUIPEMENT.....	74
ETU FON – FONCIER.....	75
ETU HAB – HABITAT.....	76
ETU INF – INFORMATION-COMMUNICATION-DOCUMENTATION.....	78
ETU INTER – INTERCOMMUNALITÉS.....	79
ETU LEG – LÉGISLATION-JURIDIQUE.....	80
ETU LOI – LOISIRS-TOURISME.....	80
ETU MET – MÉTHODES-TECHNIQUES.....	80
ETU PAT – PATRIMOINE.....	81
ETU PAY – PAYSAGES.....	82
ETU PLA – PLANIFICATION.....	83
ETU POL – POLITIQUE DE LA VILLE-RENOUVELLEMENT URBAIN.....	84
ETU RES – RÉSEAUX DE VILLE.....	86
ETU ZON – ZONES.....	87

#### **ARCHIVES DE L'AGENCE D'URBANISME ET DE DEVELOPPEMENT DE LA REGION NIMOISE (ARC AU)**

.....	<b>88</b>
<b>ARCHITECTURE.....</b>	<b>95</b>
1 ARC ARCHITECTURE GÉNÉRALE.....	95
2 ARC ARCHITECTURE LOCALE.....	95
<b>COMMUNICATION.....</b>	<b>95</b>
1 COM FNAU.....	95
3 COM COLLOQUES, CONFÉRENCES, INTERVENTIONS.....	95
<b>DEMOGRAPHIE.....</b>	<b>99</b>
1 DEM OBSERVATOIRE SOCIO-DÉMOGRAPHIQUE.....	99
2 DEM TRAITEMENT DES DONNÉES DU RECENSEMENT GÉNÉRAL DES POPULATIONS.....	99
<b>ECONOMIE.....</b>	<b>99</b>
1 ECO OBSERVATOIRE DU COMMERCE.....	99
2 ECO SCHEMA DE DEVELOPPEMENT COMMERCIAL.....	100
3 ECO ZONE FRANCHE URBAINE.....	101
4 ECO ZONES D'ACTIVITES.....	102
<b>ENVIRONNEMENT.....</b>	<b>103</b>
1 ENV ENVIRONNEMENT.....	103
2 ENV PLAN PAYSAGE.....	106
3 ENV HYDRAULIQUE.....	107
<b>ÉQUIPEMENT.....</b>	<b>109</b>
1 EQU ATLAS DES QUARTIERS.....	109
2 EQU EQUIPEMENT PUBLIC.....	109
3 EQU EQUIPEMENT PRIVE.....	124
<b>ESPACES PUBLICS.....</b>	<b>126</b>
1 ESP ENTREES DE VILLE.....	126
2 ESP AMENAGEMENT DE L'ESPACE PUBLIC.....	127
<b>FONCIER.....</b>	<b>133</b>
1 FON OBSERVATOIRE DU FONCIER.....	133
2 FON PROPRIETES FONCIERES.....	133
<b>HABITAT.....</b>	<b>135</b>
1 HAB OBSERVATOIRE DU LOGEMENT.....	135
4 HAB OPAH.....	136

<b>PATRIMOINE.....</b>	<b>137</b>
<b>2 PAT PATRIMOINE BATI.....</b>	<b>138</b>
<b>3 PAT PATRIMOINE CULTUREL.....</b>	<b>138</b>
<b>PLANIFICATION.....</b>	<b>139</b>
<b>1 PLA DIAGNOSTIC DE L'AIRE URBAINE.....</b>	<b>139</b>
<b>2 PLA SCHEMA DE SECTEUR.....</b>	<b>139</b>
<b>POLITIQUE DE LA VILLE.....</b>	<b>141</b>
<b>1 VIL CONTRAT DE VILLE.....</b>	<b>141</b>
<b>2 VIL DSQ.....</b>	<b>142</b>
<b>3 VIL GRAND PROJET URBAIN.....</b>	<b>144</b>
<b>4 VIL GRAND PROJET DE VILLE.....</b>	<b>144</b>
<b>POLITIQUE URBAINE.....</b>	<b>145</b>
<b>1 POL PLAN D'ORDONNANCEMENT.....</b>	<b>145</b>
<b>2 POL DIAGNOSTIC URBAIN.....</b>	<b>145</b>
<b>3 POL PROJET URBAIN.....</b>	<b>146</b>
<b>POS/PLU.....</b>	<b>148</b>
<b>1 POS POS/PLU DE BOUILLARGUES.....</b>	<b>148</b>
<b>3 POS P.O.S./P.L.U. DE NIMES.....</b>	<b>148</b>
<b>4 POS POS DE GARONS.....</b>	<b>149</b>
<b>5 POS POS DE SAINT-DIONISY.....</b>	<b>149</b>
<b>TRANSPORTS - DEPLACEMENTS.....</b>	<b>150</b>
<b>ZONES.....</b>	<b>152</b>
<b>1 ZON ZONES D'AMENAGEMENT CONCERTÉ.....</b>	<b>152</b>
<b>2 ZON ZONE D'URBANISATION PROGRAMMÉE.....</b>	<b>161</b>
<b>TABLE DES MATIERES.....</b>	<b>174</b>