



HAL
open science

Modéliser l'ancrage territorial de l'agriculture : application à l'étude de la durabilité d'une agriculture côtière sous pression touristique

Caroline Tafani, Alexandre Moine

► To cite this version:

Caroline Tafani, Alexandre Moine. Modéliser l'ancrage territorial de l'agriculture : application à l'étude de la durabilité d'une agriculture côtière sous pression touristique. CIST2011 - Fonder les sciences du territoire, Collège international des sciences du territoire (CIST), Nov 2011, Paris, France. pp.449-455. hal-01353229v2

HAL Id: hal-01353229

<https://hal.science/hal-01353229v2>

Submitted on 10 Aug 2016

HAL is a multi-disciplinary open access archive for the deposit and dissemination of scientific research documents, whether they are published or not. The documents may come from teaching and research institutions in France or abroad, or from public or private research centers.

L'archive ouverte pluridisciplinaire **HAL**, est destinée au dépôt et à la diffusion de documents scientifiques de niveau recherche, publiés ou non, émanant des établissements d'enseignement et de recherche français ou étrangers, des laboratoires publics ou privés.

Modéliser l'ancrage territorial de l'agriculture : application à l'étude de la durabilité d'une agriculture côtière sous pression touristique

AUTEURS

Caroline TAFANI, LISA (France)

Alexandre MOINE, ThéMa (France)

RÉSUMÉ

L'ancrage territorial de l'agriculture est une clé de compréhension de la durabilité de l'agriculture de territoires mixtes, périurbains ou ruraux-touristiques. En ce sens, la méthode d'analyse-diagnostic des systèmes agraires est enrichie et étoffée à partir du concept de « système agraire territorialisé » : l'inscription du système agraire dans un méta-système territorial conduit à rendre compte de l'articulation entre les trajectoires d'exploitations et les logiques collectives et institutionnelles du territoire dans lequel elles s'inscrivent. Cette démarche conceptuelle, méthodologique et pratique est appliquée à l'évaluation de la durabilité d'une agriculture côtière sous pression touristique, celle de Balagne, territoire rural-touristique situé au nord-ouest de la Corse. L'agriculture, entre pression foncière et valorisation touristique du patrimoine rural, y est au cœur d'enjeux contradictoires et sa durabilité est largement dépendante de la maîtrise foncière, bien que cette dernière n'en soit pas une condition suffisante.

ABSTRACT

The territorial base of agriculture is a key to understand the sustainability of this activity, in hybrid territories like peri-urban areas or rural touristic ones. To this aim, the French method of the "agrarian systems" is improved by the concept of "territorial agrarian system": the territory is then a meta-system of the agrarian system that leads to understand the linkage between the individual trajectories of farmers and the global and collective expectations of the territorial stakeholders. This conceptual, methodological and practical approach is applied to the rural touristic area of Balagne, a sea-side territory located at the Northwest Corsica. There, as a subject torn between land pressure and the touristic development of rural assets, agriculture is at the heart of contradictory stakes. The systemic analysis leads to conclude that even if owning land is a necessary condition for a "sustainable" development, it is insufficient.

MOTS CLÉS

Agriculture, ancrage territorial, analyse-diagnostic, durabilité, système agraire

INTRODUCTION

L'ancrage territorial de l'agriculture est une clé de compréhension de la durabilité de l'agriculture de territoires mixtes, périurbains ou ruraux-touristiques par exemple. La dimension socio-spatiale qu'introduit cet angle d'analyse conduit à rapprocher géographie et agroéconomie au sein d'une démarche pluridisciplinaire qui vise à modéliser la complexité et la multi-dimensionnalité du développement agricole. En ce sens, la méthode d'analyse-diagnostic des systèmes agraires est enrichie et étoffée à partir du concept de « système agraire territorialisé » : l'inscription du système agraire dans un méta-système territorial conduit à rendre compte de l'articulation entre les

trajectoires d'exploitations et les logiques collectives et institutionnelles du territoire dans lequel elles s'inscrivent. Cette démarche conceptuelle, méthodologique et pratique est appliquée à l'évaluation de la durabilité d'une agriculture côtière sous pression touristique, celle de Balagne, territoire rural-touristique situé au nord-ouest de la Corse.

1. TERRITORIALISER LE CONCEPT DE SYSTÈME AGRAIRE

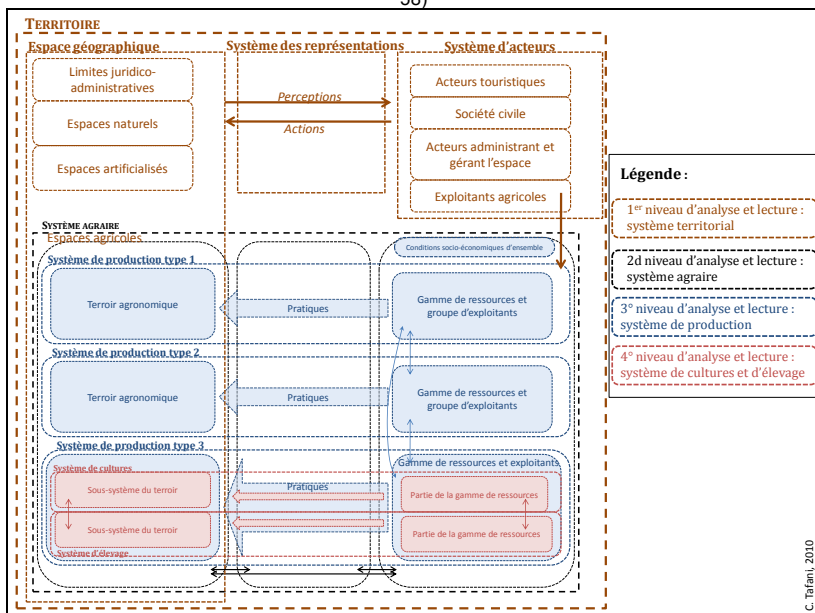
La durabilité agricole, d'une approche sectorielle à une approche territoriale

Le territoire ne serait-il pas un catalyseur du rapprochement entre agronomes et géographes comme s'interroge G. Bertrand (2004 : 425-426). En effet, pour penser la diversité des modèles de développement agricole, il s'agit désormais de décentrer son point de vue pour glisser d'une approche agro-centrée vers une réflexion du développement agricole plus intégrée, à l'instar de l'orientation donnée aux politiques agricoles par la reconnaissance de la multifonctionnalité de l'agriculture. Cette dernière est d'ailleurs souvent assimilée à la durabilité de l'activité agricole. Cependant les exploitants agricoles n'ont pas toujours intérêt à partager les valeurs du nouveau contrat « socio-territorial » qui leur est proposé. Or nous considérons que la durabilité de l'agriculture d'un territoire repose sur l'adhésion des exploitants agricoles à ce nouveau contrat qu'est la multifonctionnalité de l'agriculture. L'enjeu pour le chercheur est alors de réussir à comprendre, représenter, modéliser l'articulation entre les logiques individuelles des exploitants agricoles d'une part, c'est-à-dire leurs trajectoires d'exploitations, et la façon dont ils peuvent répondre à la demande sociétale pour une agriculture multifonctionnelle d'autre part.

Modélisation systémique de l'ancrage territorial de l'agriculture

En ce sens, nous proposons d'enrichir le concept fondateur de système agraire, développé par des agronomes et des géographes depuis les années 1980 (Blanc-Pamard et Milleville, 1991 ; Mazoyer et Roudart, 2002 ; Cochet, 2005), en l'inscrivant dans un méta-système territorial tel que défini par A. Moine (2008 : 45). L'innovation de cette démarche, introduite par la modélisation de l'ancrage territorial d'une forme d'agriculture socialement, spatialement et historiquement située, est de proposer une approche conceptuelle et méthodologique qui rende compte de façon systémique, mais aussi systématique, du phénomène de relocalisation de l'agriculture et de ses conséquences sur la durabilité agricole. Comme l'illustre la figure 1, dans un premier temps, l'agriculture est un objet de l'espace géographique, et la confrontation des représentations spatiales et des conceptions des différents groupes d'acteurs va influencer la place de cette forme d'agriculture, ainsi que l'organisation de l'activité en tant que fournisseur de biens et services. Dans un second temps, il convient de s'intéresser aux conséquences de ce jeu d'acteurs territoriaux sur l'organisation du travail agricole : l'objet agriculture est alors décomposé en une combinaison d'unités de production en relation entre elles, exploitant et entretenant chacune la fertilité de l'écosystème cultivé (Mazoyer et Roudart, 2002 ; Dufumier, 2004 ; Cochet, 2005). Chacune des unités de production, ou systèmes de production, est à son tour décomposée et modélisée par l'interaction entre un ou des systèmes de cultures, d'élevage ou agritouristique qui entrent en concurrence entre eux pour l'affectation et l'utilisation des ressources de l'exploitation. En retour les pratiques agricoles permettent de comprendre comment les exploitants agricoles répondent aux attentes sociétales en matière de multifonctionnalité agricole. C'est l'interaction entre l'ensemble des éléments qui forme système et qui permet de comprendre, dans un mouvement d'analyse circulaire, la dynamique de la forme d'agriculture étudiée.

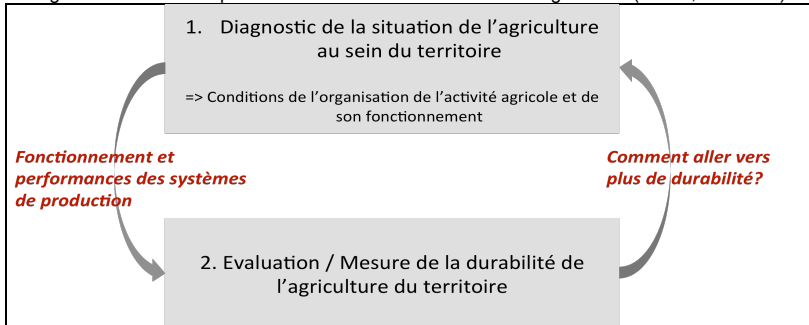
Figure 1. Représentation systémique du concept de «système agraire territorialisé» (Tafani, 2010 : 58)



Méthode d'analyse-diagnostic de la durabilité de l'agriculture

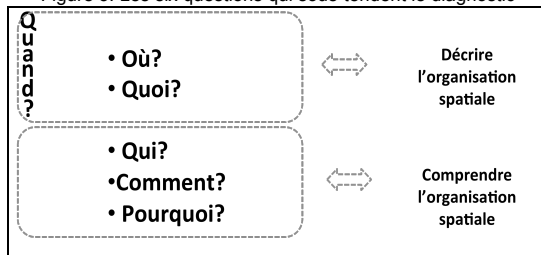
Cette approche systémique fondée sur la formalisation du concept de « système agraire territorialisé » sous-tend une méthode d'analyse-diagnostic de la durabilité de l'agriculture en territoire mixte, rural touristique par exemple. L'analyse vise à (1) identifier la place et les fonctions de l'agriculture au sein du système territorial, (2) identifier le fonctionnement des systèmes de production agricole compte tenu du fonctionnement du territoire dans lequel ils s'inscrivent, et (3) élaborer une grille d'indicateurs de durabilité agricole comparant les systèmes entre eux, outil d'accompagnement et d'aide à la décision. Les performances des différents systèmes productifs peuvent être comparées entre elles à partir d'une matrice d'indicateurs, rendant compte des trois dimensions de la durabilité agricole, à savoir l'économique, le social et l'environnemental. En ligne, la reproductibilité des systèmes productifs est appréhendée, et en colonne leur contribution à la multifonctionnalité agricole est évaluée. Cette grille, qui est « un outil de responsabilisation collective plutôt qu'un marqueur de progrès » (Allaire et Dupeuble, 2004), doit être « replacée dans le fonctionnement global du système agraire territorialisé dès lors que l'on cherche à comprendre quels sont les blocages à lever et les moyens d'action à enclencher pour améliorer les performances de chacun des systèmes dans le sens de plus de durabilité » (Tafani, 2010 : 86).

Figure 2. Les deux étapes de l'évaluation de la durabilité de l'agriculture (Tafani, 2010 : 76)



La réalisation de cette analyse repose sur l'utilisation d'outils et d'approches relevant de disciplines différentes mais complémentaires. Une première phase d'analyse du géosystème, socle sur lequel se déploient les activités, nécessite de faire appel à un corpus d'outils dits d'observation. Dans un second temps, l'appréhension de la dimension organisationnelle du système agricole territorialisé appelle la réalisation d'enquêtes, d'études économétriques éventuellement et d'analyse de discours. En somme, le diagnostic vise à répondre à six questions : où, quoi, qui, comment, pourquoi ? Et quand ? Les deux premières questions renvoient à l'organisation spatiale du territoire, tandis que les trois suivantes renvoient à sa dimension organisationnelle. Le temps est à prendre en considération de façon systématique, à chaque questionnement.

Figure 3. Les six questions qui sous-tendent le diagnostic



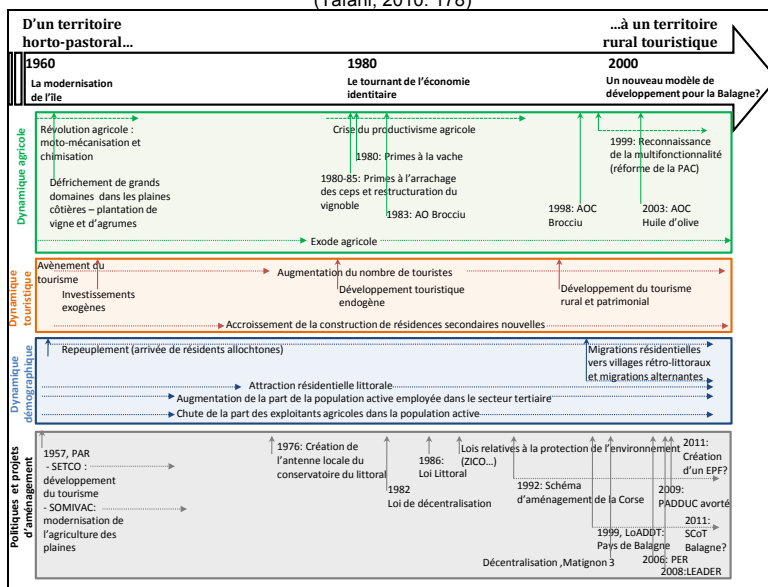
2. APPLICATION A L'ÉVALUATION DE LA DURABILITE DE L'AGRICULTURE DE BALAGNE EN CORSE

Cette approche systémique a été mise en œuvre pour appréhender les conditions de la durabilité de l'agriculture de Balagne, territoire côtier situé au nord-ouest de la Corse. Les principaux résultats de cette recherche sont présentés ci-après.

Place et fonctions de l'agriculture dans le territoire balain

Les mutations démographiques et socio-économiques qui ont eu lieu en Balagne, en particulier depuis les années 1950, ont transformé l'ancienne société horto-pastorale en territoire rural touristique.

Figure 4. Les séquences d'événements ayant conduit à la construction d'un territoire rural touristique (Tafari, 2010: 178)



Au sein de ce territoire, l'agriculture est au centre d'enjeux contradictoires. D'un côté, le jeu des acteurs territoriaux a conduit au développement d'une pression foncière prégnante sur les espaces agricoles, tant en volume qu'en valeur. D'un autre côté, paradoxalement, ces mêmes acteurs placent le rural au cœur d'un processus de patrimonialisation. Quant à la gouvernance territoriale, elle appelle l'agriculture et les agriculteurs en renfort du développement local autour de la demande touristique de patrimoine rural, qui est perçue comme un levier du développement. Les acteurs territoriaux attendent ainsi des agriculteurs qu'ils contribuent à mettre en valeur le terroir en fournissant des produits et services marchands et non marchands. Cependant, c'est aux agriculteurs à chercher seuls, ou presque, comment valoriser le terroir. En effet, alors que de nombreux projets d'aménagement sont mis en œuvre en Balagne, et que les différents groupes d'acteurs qui les portent se positionnent tous en faveur de la valorisation touristique du patrimoine rural, les mesures d'action de ces projets ne ciblent pas directement l'agriculture, ou de façon très marginale. Aux exploitants agricoles désormais de « faire campagne » pour défendre leur métier, leur place au sein du territoire, et la durabilité de l'agriculture.

Agencements techniques et trajectoires d'exploitations

L'interaction dynamique entre des événements relevant d'ordres différents explique l'évolution du système agraire depuis 1945 jusqu'à nos jours. En particulier, nous avons vu comment les différents groupes d'exploitants ont intégré au fil du temps le jeu des acteurs territoriaux dans leurs stratégies foncières, dans le fonctionnement de leurs systèmes, dans la mise en œuvre de leurs pratiques. Ainsi, la pression foncière contraind le fonctionnement de certains systèmes d'élevage ovin, alors qu'elle ne semble pas être un problème pour les systèmes d'élevage bovin. Par ailleurs, la demande de patrimoine rural, notamment de produits du terroir, a motivé certains

groupes d'exploitants, par ailleurs soutenu par les politiques agricoles et des acteurs des filières, à se lancer dans la fabrication de fromage fermier. Enfin, ce travail de caractérisation du fonctionnement des différents systèmes montre également comment les groupes d'exploitants interagissent entre eux : apparaissent notamment des concurrences foncières entre éleveurs, ou encore des formes de concurrences dans l'écoulement des produits.

La durabilité de l'agriculture de Balagne en question

L'évaluation de la durabilité des exploitations agricoles montre bien que les résultats des différents systèmes de production en la matière dépendent des stratégies choisies par les exploitants, mais aussi des conditions de travail auquel chacun a eu accès. Certains exploitants ont les moyens de pratiquer une agriculture durable, reproductible et multifonctionnelle, mais ne le font pas car ils n'y ont (ou n'y voient) pas l'intérêt : c'est le cas des éleveurs bovins extensifs qui développent une stratégie d'attente des primes ; c'est aussi le cas des viticulteurs et dans une moindre mesure des oléiculteurs qui ont opté pour la rentabilité économique. A l'inverse, d'autres ont intérêt à pratiquer une agriculture plus durable mais n'en ont pas les moyens : les éleveurs ovins sans maîtrise foncière et les ovins pastoraux auraient par exemple intérêt à améliorer leurs performances économiques par la structuration de leur exploitation et la diversification des activités, mais ils sont contraints par le problème du foncier, et de ce problème découle des difficultés d'accès aux crédits. En conclusion, il convient de donner aux exploitants les moyens et l'intérêt pour aller vers plus de durabilité de l'agriculture en Balagne, *id est* assurer la reproduction de leurs exploitations dans le sens de plus de multifonctionnalité.

REFERENCES

- Allaire G. et Dupeuble T., 2004, "Des concepts aux indicateurs de développement durable : multidimensionnalité et responsabilisation", *Développement durable et territoires*, [en ligne]
- Bertrand G. et Terrasson D., 2004, "Georges Bertrand : un géographe interroge l'agronomie. Propos recueillis par Daniel Terrasson", *Natures Sciences Sociétés* : pp. 424-429
- Blanc-Pamard C. et Milleville P., 1991, "Pratiques paysannes, perception du milieu et système agraire", *A travers champs - agronomes et géographes*, Blanc-Pamard, A. (dir.), Orstom Editions : pp. 101-136
- Cochet H., 2005, *L'agriculture comparée. Genèse et formation d'une discipline scientifique*, Institut National Agronomique, Paris- Grignon.
- Dufumier M., 2004, *Les projets de développement agricole*, Manuel d'expertise, Karthala, 354 p.
- Landais E., 1998, "Agriculture durable : les fondements d'un nouveau contrat social?", *Le Courrier de l'environnement de l'INRA*, n°33 : <http://www.inra.fr/dpenv/landac33.htm>
- Le Caro Y., Madeline P. et Pierre G., (dir) 2007, *Agriculteurs et Territoires : Entre productivisme et exigences territoriales*, Collection Espaces et Territoires, PUR : 268 p.
- Mazoyer M. et Roudart L., 2002, *Histoire des agricultures du monde. Du néolithique à la crise contemporaine*, Seuil, 705 p.
- Moine A., 2008, *Le Territoire : comment observer un système complexe*, L'Harmattan, 176 p.
- Tafari C., 2010a, *Agriculture, territoire et développement durable. Analyse systémique d'une agriculture littorale sous pression touristique : l'exemple de la Balagne en Corse*, Thèse de doctorat en géographie, Université de Corse, 543p.

AUTEURS

Caroline Tafani
UMR CNRS LISA, Université de Corse
tafani@univ-corse.fr

Alexandre Moine
UMR CNRS ThéMa, Université de Franche-Comté
Alexandre.moine@univ-fcomte.fr