



HAL
open science

Le paysage côtier à travers les représentations sociales. Une façon d’appréhender les modes d’habiter le littoral

Tatiana Gorbunova, Patricia Cicille, Alexandra Schleyer-Lindenmann, Samuel Robert

► To cite this version:

Tatiana Gorbunova, Patricia Cicille, Alexandra Schleyer-Lindenmann, Samuel Robert. Le paysage côtier à travers les représentations sociales. Une façon d’appréhender les modes d’habiter le littoral. Habiter le littoral. Enjeux écologiques et humains contemporains. XXVIèmes Journées scientifiques de la Société d’écologie humaine, Oct 2014, Marseille, France. hal-01253188

HAL Id: hal-01253188

<https://hal.science/hal-01253188v1>

Submitted on 14 Jan 2016

HAL is a multi-disciplinary open access archive for the deposit and dissemination of scientific research documents, whether they are published or not. The documents may come from teaching and research institutions in France or abroad, or from public or private research centers.

L’archive ouverte pluridisciplinaire **HAL**, est destinée au dépôt et à la diffusion de documents scientifiques de niveau recherche, publiés ou non, émanant des établissements d’enseignement et de recherche français ou étrangers, des laboratoires publics ou privés.

LE PAYSAGE CÔTIER À TRAVERS LES REPRÉSENTATIONS SOCIALES

Une façon d'appréhender les modes d'habiter le littoral

Tatiana GORBUNOVA, Patricia CICILLE, Alexandra SCHLEYER-LINDENMANN, Samuel ROBERT
 Université Nice Sophia Antipolis, Université d'Avignon et des Pays de Vaucluse, Aix Marseille Université, CNRS, ESPACE (UMR 7300)

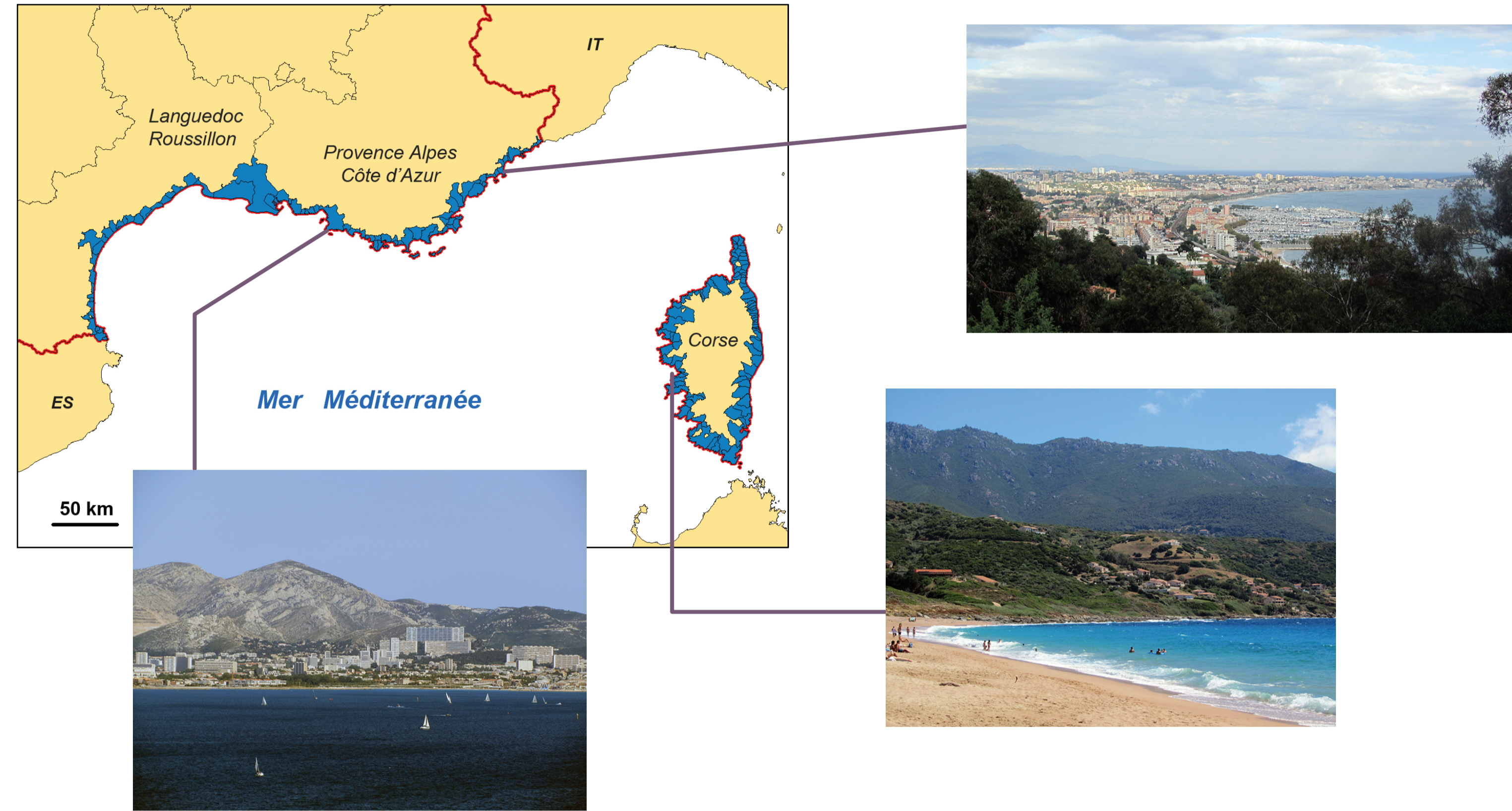
Contact : tatiana.gorbunova.1@univ-amu.fr

Étude réalisée dans le cadre du projet VIPLI-MED (Intégrer une connaissance de la Visibilité et des représentations du Paysage pour la planification de l'espace en zone côtière. Analyse spatiale et approche socio-culturelle sur trois littoraux Méditerranéens), soutenu par la Fondation de France (AO 2012)

Le paysage, support du « désir de littoral »

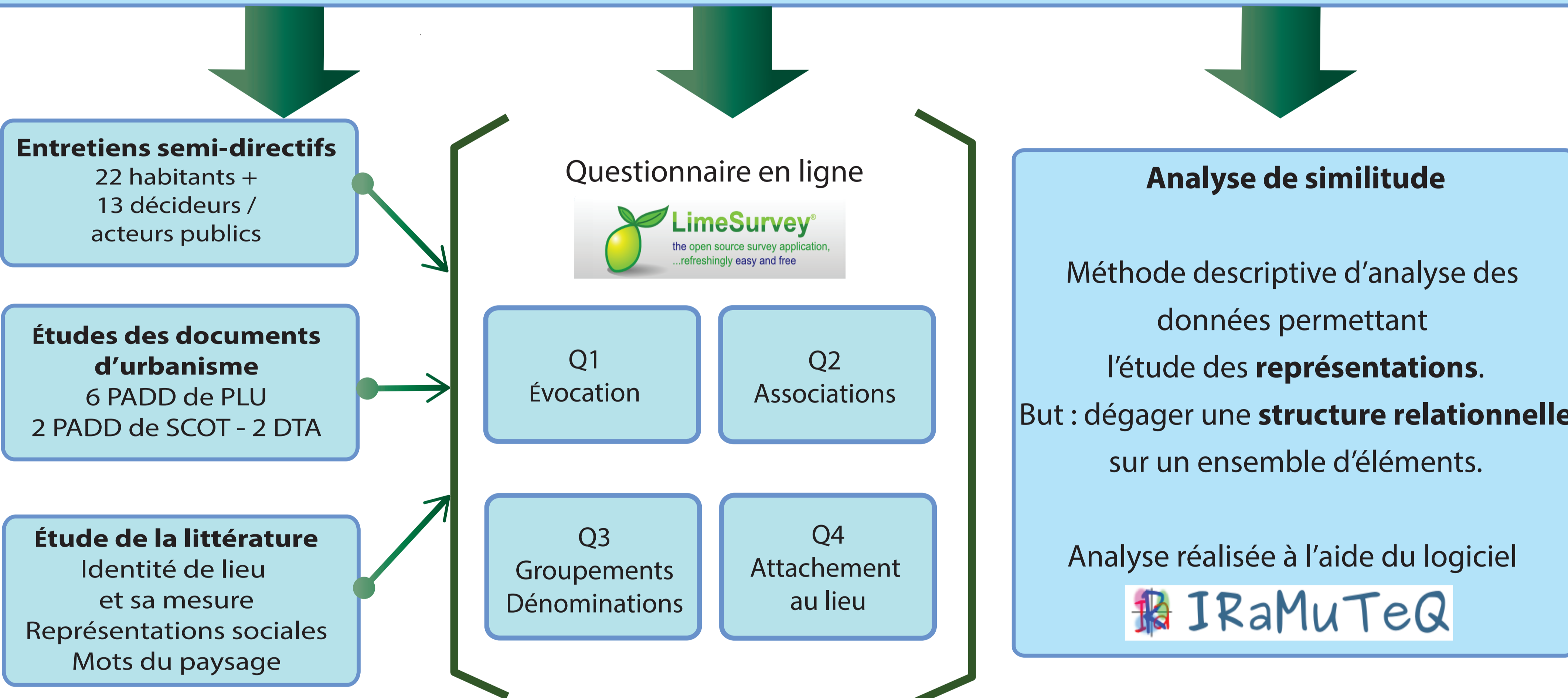
- **Paysage côtier = objet de désir** (Corbin, 1988) car valorisation socio-culturelle de la mer et des rivages
 - ↳ **Urbanisation, transformation des milieux, conflits d'usages, difficulté de gestion**
- **Paysage côtier = construction intellectuelle**
 - ↳ Nécessité d'en étudier les **représentations sociales** pour comprendre le **désir de littoral** et ses effets sur le territoire
- ? **De quelle manière le paysage côtier est-il perçu par les résidents/usagers d'un territoire littoral ?**

Application au littoral méditerranéen français



Identifier les représentations du paysage côtier pour appréhender le rapport au littoral

Référentiel théorique et méthodologique : représentations sociales (S. Moscovici, 1961; D. Jodelet, 1997; J.-C. Abric, 1984) et analyse de similitude (C. Flament, 1965 - inventeur de la méthode)



La question « Q3 »

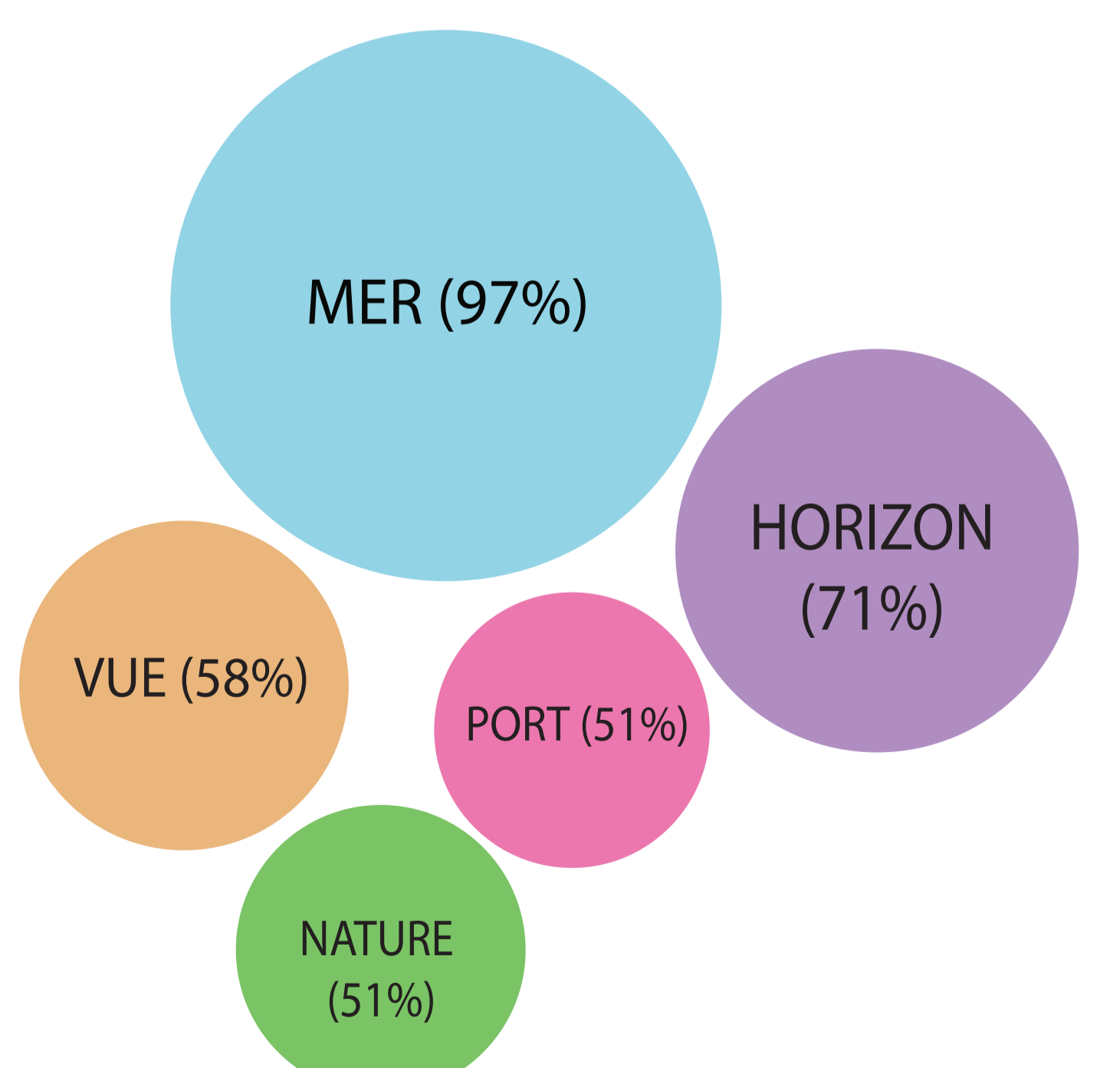
Consigne : Faites des groupes de 2 à 6 mots, en choisissant parmi les 27 mots proposés, ceux qui, selon vous, vont ensemble. Vous devez faire au moins 2 groupes. Une fois le groupe constitué, veuillez lui donner un titre.

Garrigue	Plage	Phare
Palmier	Colline	Bateau
Mouette	Falaise	Immeuble
Vue	Sentier côtier	Silhouette
Horizon	Corniche	Contrastes
Perspective	Belvédère	Lumière
Observation	Beauté	Transformation
Apaisement	Nuisance	Protection
Dégoût	Poésie	Dégradation

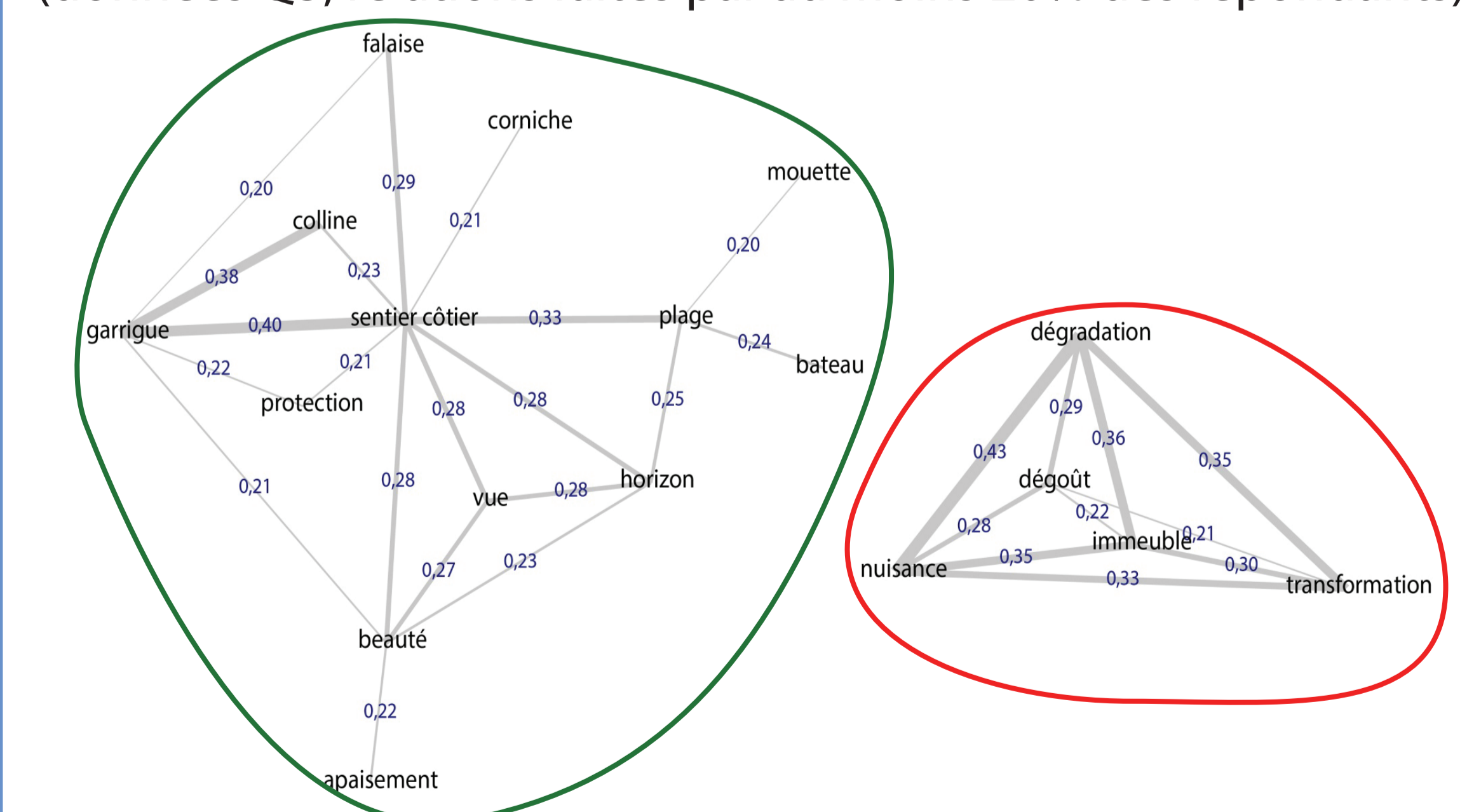
Objectif : Déterminer les dimensions dans lesquelles les répondants situent le paysage littoral.

Les représentations du paysage côtier, entre évidences et nuances

Mots évoquant le plus un paysage côtier (données Q1, en % des répondants)

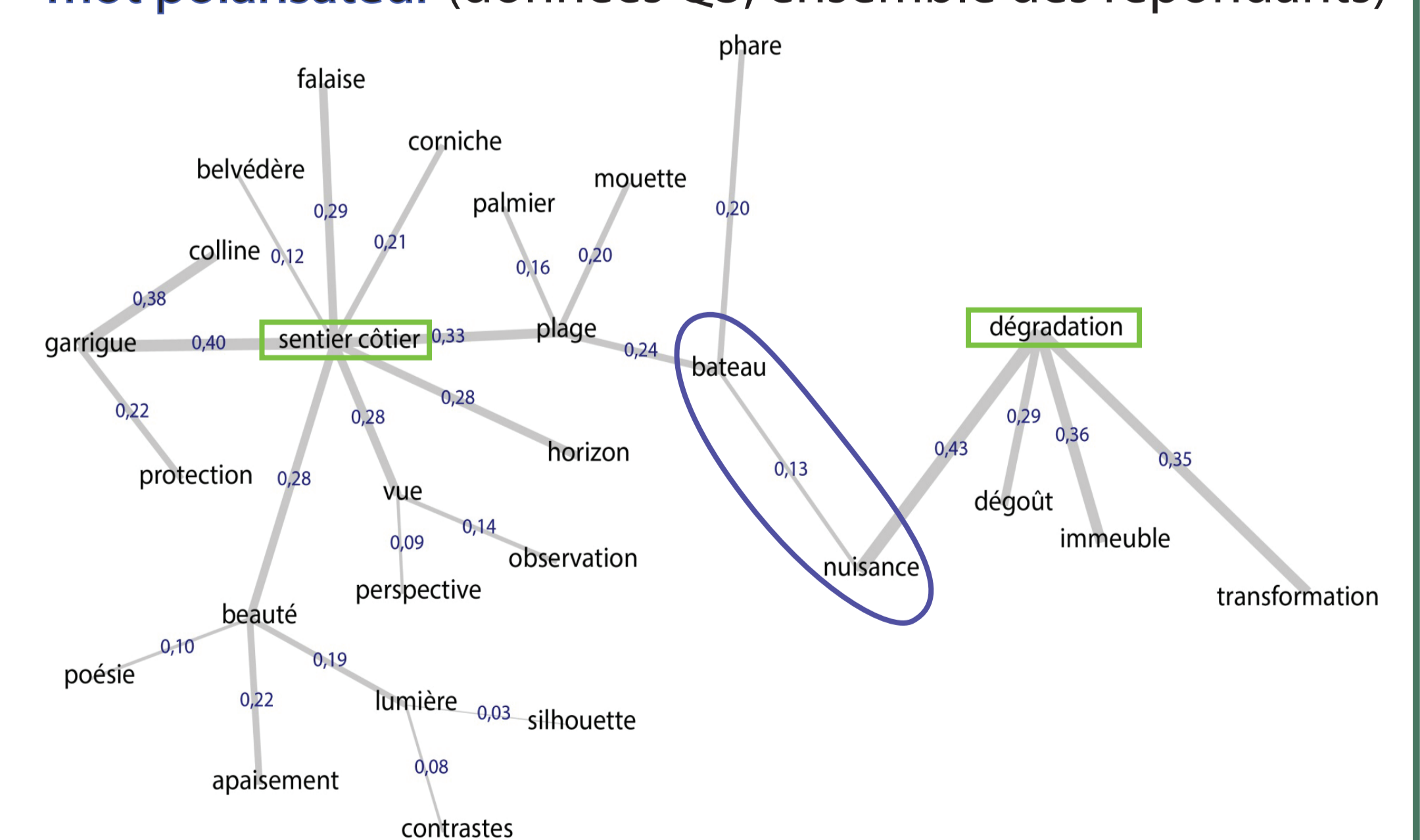


Deux zones non reliées (données Q3, relations faites par au moins 20% des répondants)



Découpage sans équivoque entre une sphère liée à une **perception positive** centrée sur le sentier côtier et une sphère liée à une **perception négative** de l'urbanisation.

Faible articulation entre les deux zones ayant chacune un mot polarisateur (données Q3, ensemble des répondants)



Arbre maximum : visualisation de la position la plus fréquente de chaque mot. Les termes peu utilisés sont également situés.

Enquête par questionnaire, ouverte à toute personne habitant, travaillant ou fréquentant régulièrement une des communes littorales de la Méditerranée française. Menée de mars à juillet 2014. 922 réponses complètes : 39% d'hommes et 61% de femmes ; 48% des répondants résident / fréquentent la commune depuis plus de 20 ans.