



**HAL**  
open science

## Les visiteurs des profondeurs. Une évaluation de la plongée sous-marine à Marseille

Théophile Plouvier, Samuel Robert

► **To cite this version:**

Théophile Plouvier, Samuel Robert. Les visiteurs des profondeurs. Une évaluation de la plongée sous-marine à Marseille. Habiter le littoral. Enjeux écologiques et humains contemporains. XXVIèmes Journées scientifiques de la Société d'écologie humaine, Oct 2014, Marseille, France. 2014. hal-01147735

**HAL Id: hal-01147735**

**<https://hal.science/hal-01147735v1>**

Submitted on 1 May 2015

**HAL** is a multi-disciplinary open access archive for the deposit and dissemination of scientific research documents, whether they are published or not. The documents may come from teaching and research institutions in France or abroad, or from public or private research centers.

L'archive ouverte pluridisciplinaire **HAL**, est destinée au dépôt et à la diffusion de documents scientifiques de niveau recherche, publiés ou non, émanant des établissements d'enseignement et de recherche français ou étrangers, des laboratoires publics ou privés.

# Les visiteurs des profondeurs


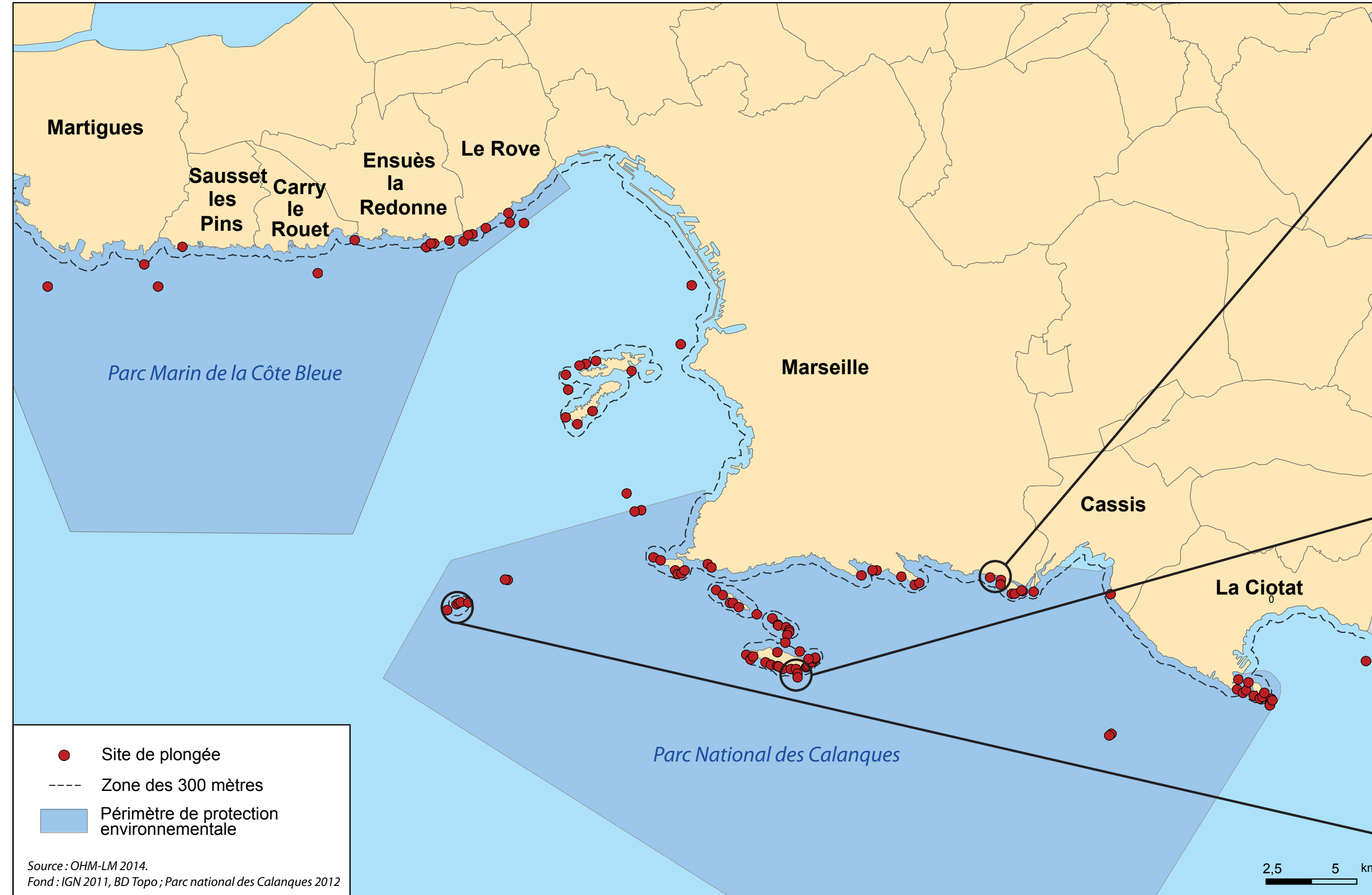
## Une évaluation des pratiques de la plongée sous-marine à Marseille

Théophile Plouvier, Master 2 GEOPRAD, Université Nice Sophia-Antipolis - theophile.plouvier@hotmail.fr  
 Samuel Robert, ESPACE (UMR 7300), CNRS, Aix-Marseille Université - samuel.robert@univ-amu.fr  
 Etude soutenue par l'OHM «Littoral méditerranéen», APR 2014.

### La plongée à Marseille : une activité réputée... mais assez mal connue

- Réputation internationale depuis la démocratisation de la plongée - activité économique et de loisirs (années 1930)
- Littoral propice à l'activité : nombre et variété des fonds, diversité des paysages, climat et qualité des eaux, nombre des structures de plongée
- Concentration d'organismes et institutions spécialisées (INPP, COMEX, DRASSM, FFESSM, etc.)

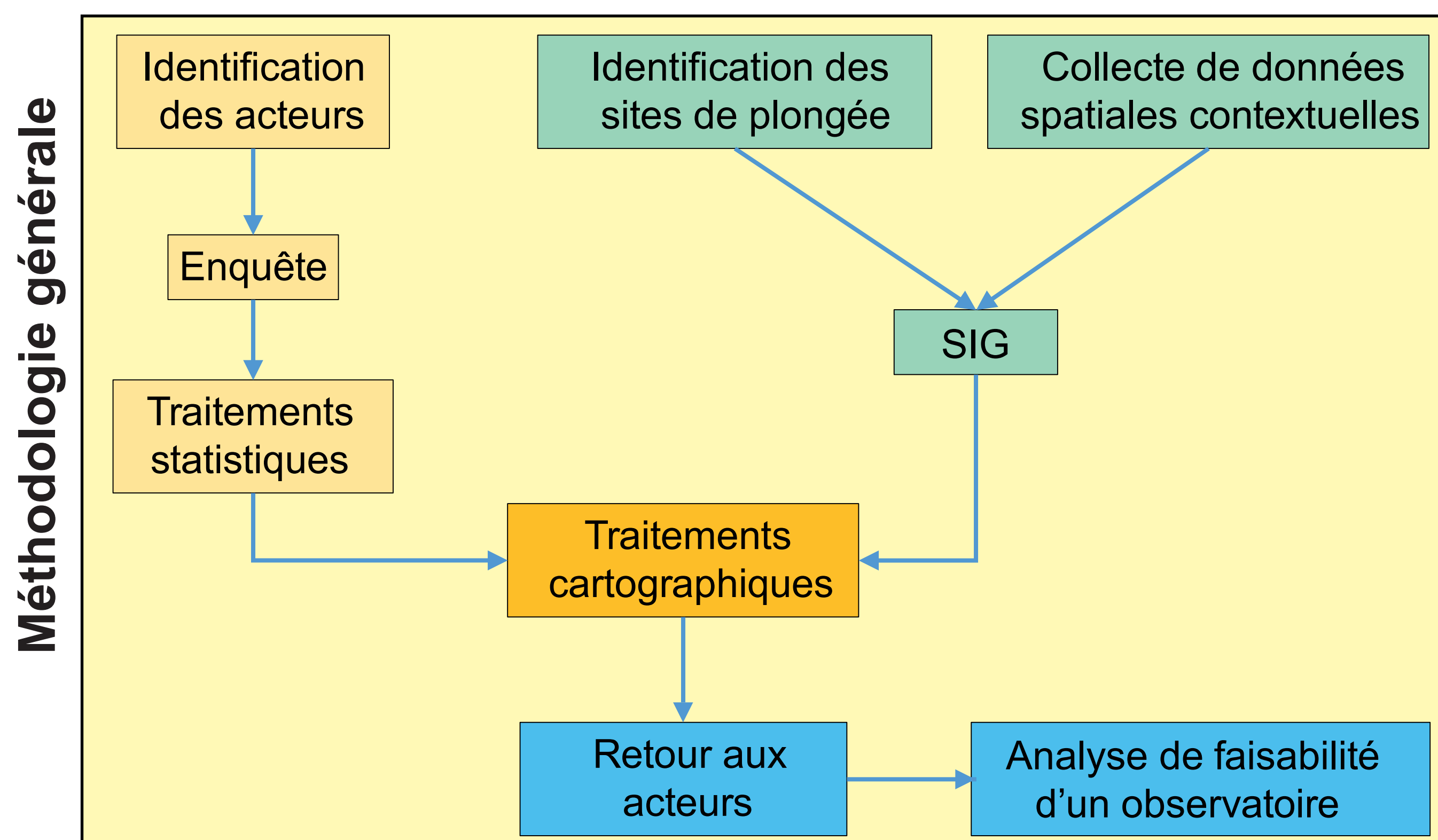
Sites de plongée recensés sur le littoral marseillais



Or...

- grande imprécision du nombre et des pratiques des usagers (estimation FFESSM du nombre de plongées annuelles : entre 125 000 et 300 000...)
- nécessité de connaître les pratiques pour la gestion du littoral par les acteurs locaux (Parc National des Calanques, Parc Marin de la Côte bleue, collectivités locales, ...) et les acteurs de la plongée eux-mêmes

### Etude exploratoire des pratiques



Base de données spatiales

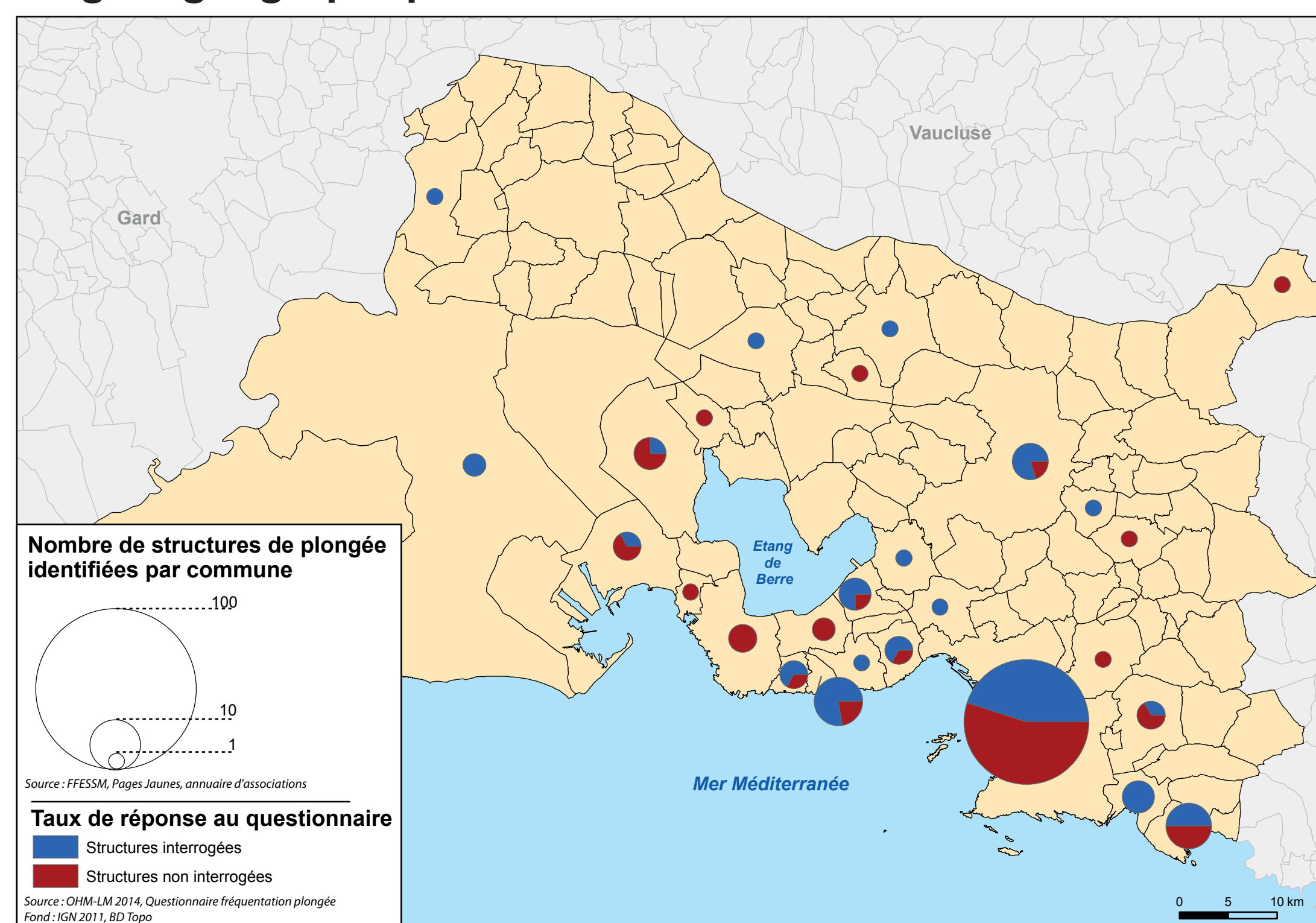


Base de données «Enquête»

66 structures de plongée interrogées sur 127 identifiées dans les Bouches-du-Rhône  
 8 entretiens «acteurs» réalisés, dont : Parc National des Calanques, Parc Marin de la Côte Bleue, Ville de Marseille, FFESSM

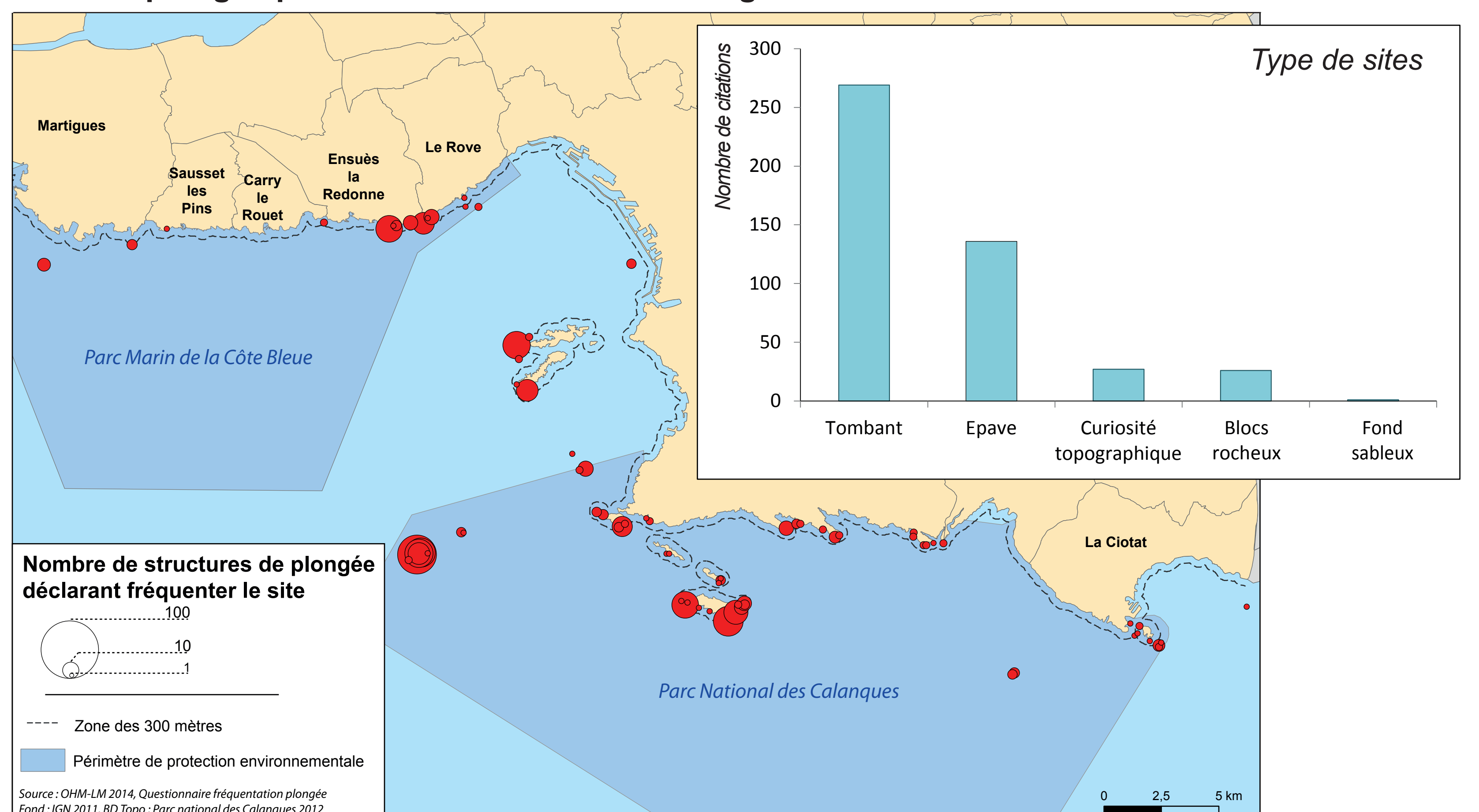
### Premiers résultats

Origine géographique des structures



- 1/4 des structures licenciées ne pratiquent pas la plongée récréative en mer
- Existence d'une géographie des pratiques
- Faible saisonnalité (activité annuelle)

Sites de plongée préférés des structures interrogées



**Perspectives :**

- meilleure connaissance des pratiques par l'exploitation des fiches de sécurité
- étude de faisabilité d'un observatoire partagé (structures, gestionnaires) des pratiques