P. BOUYSSE, La genèse de la Commission de la Carte géologique du Monde : une affaire franco-prussienne traversée par deux guerres mondiales. Travaux du Comité français d'histoire de la géologie, 3ème série, tome 26, 9, p. 149-192.

ANNEXE

Documents cartographiques

Parmi les exemples historiques de cartes géologiques du Monde citées dans le texte, nous avons retenu quelques-unes que nous estimons les plus intéressants. On trouvera ci-après une reproduction avec mention de la page du texte où est mentionné le document.

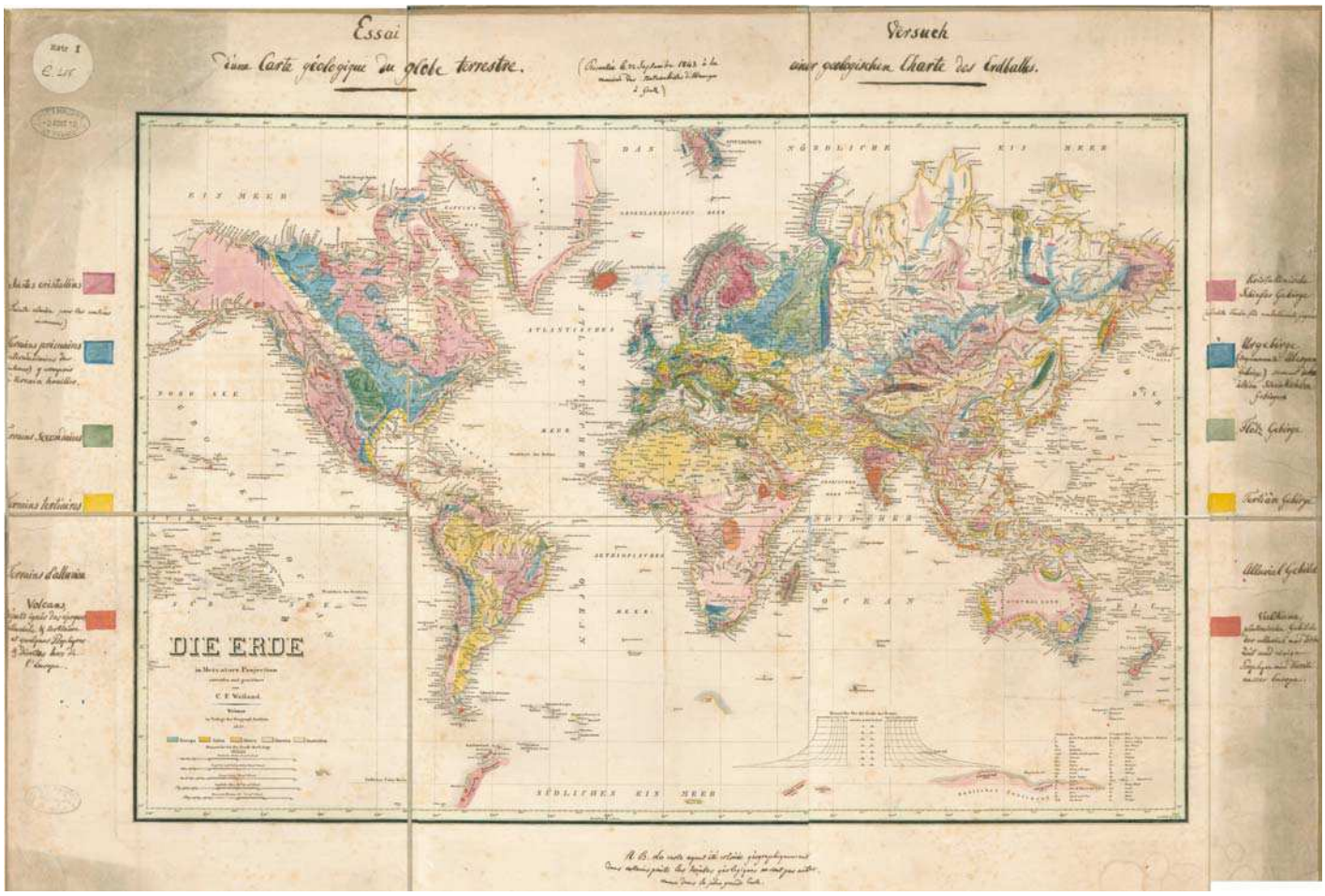

On peut considérer que la première tentative de synthèse de la carte géologique du globe a été réalisée en 1843 par Ami Boué. Intitulée *Essai d'une carte géologique du globe terrestre à 1/58 000 000*, elle a été présentée à Graz, en Autriche, en 1843 et imprimée en France en 1845. La géologie a été reportée à la main par l'auteur. Des versions ultérieures de cette même carte ont été présentées sous forme imprimée. Voir texte page 152.

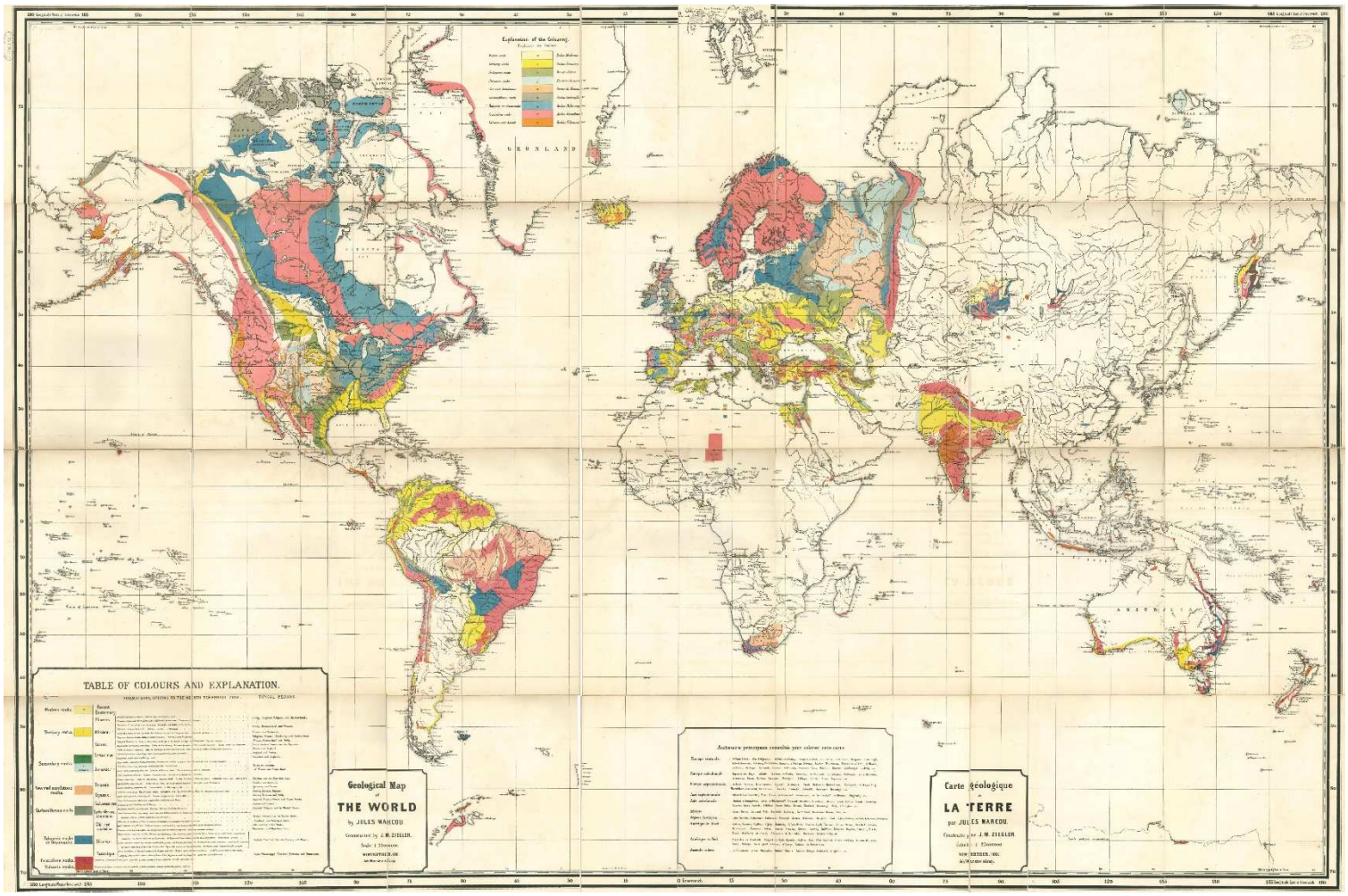

Carte géologique de la Terre (échelle 1/23 000 00, en 7 feuilles) de Jules Marcou, imprimée en 1861 à Winterthur (Suisse). C'est le deuxième essai après celui d'Ami Boué. Voir texte p. 152.

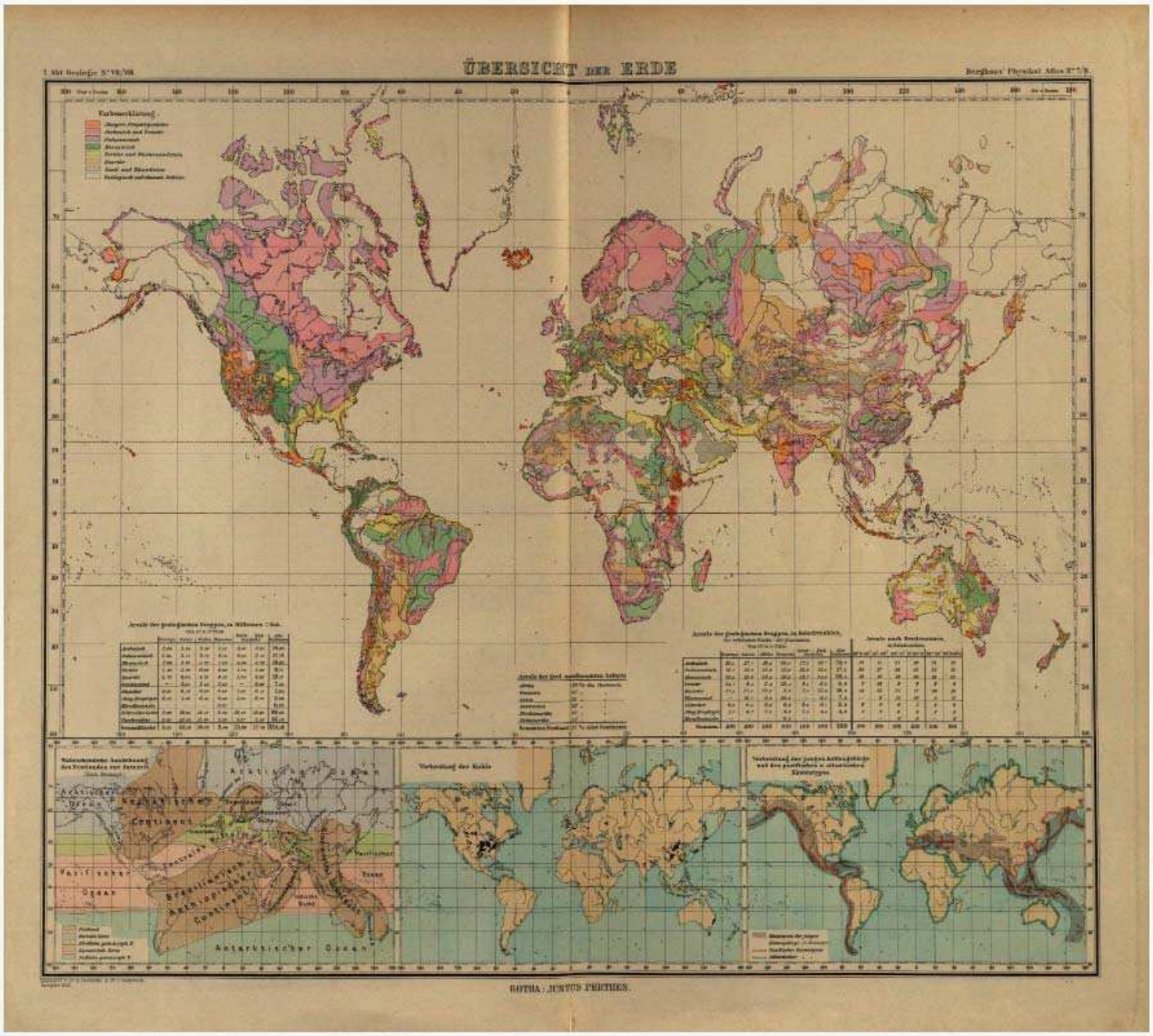

En 1892, le géographe prussien Hermann Berghaus, dans le cadre de la 3e édition du *Berghaus Physikalischer Atlas* (atlas "géographique" multithématique) insère, pour la première fois, une section géologique de 15 planches intitulée *Atlas der Geologie*. Ici, les feuilles VII-VIII représentant l'ensemble de la Terre. Voir texte p. 158.

Atlas der Geologie de Hermann Berghaus, feuille IX : Europe.

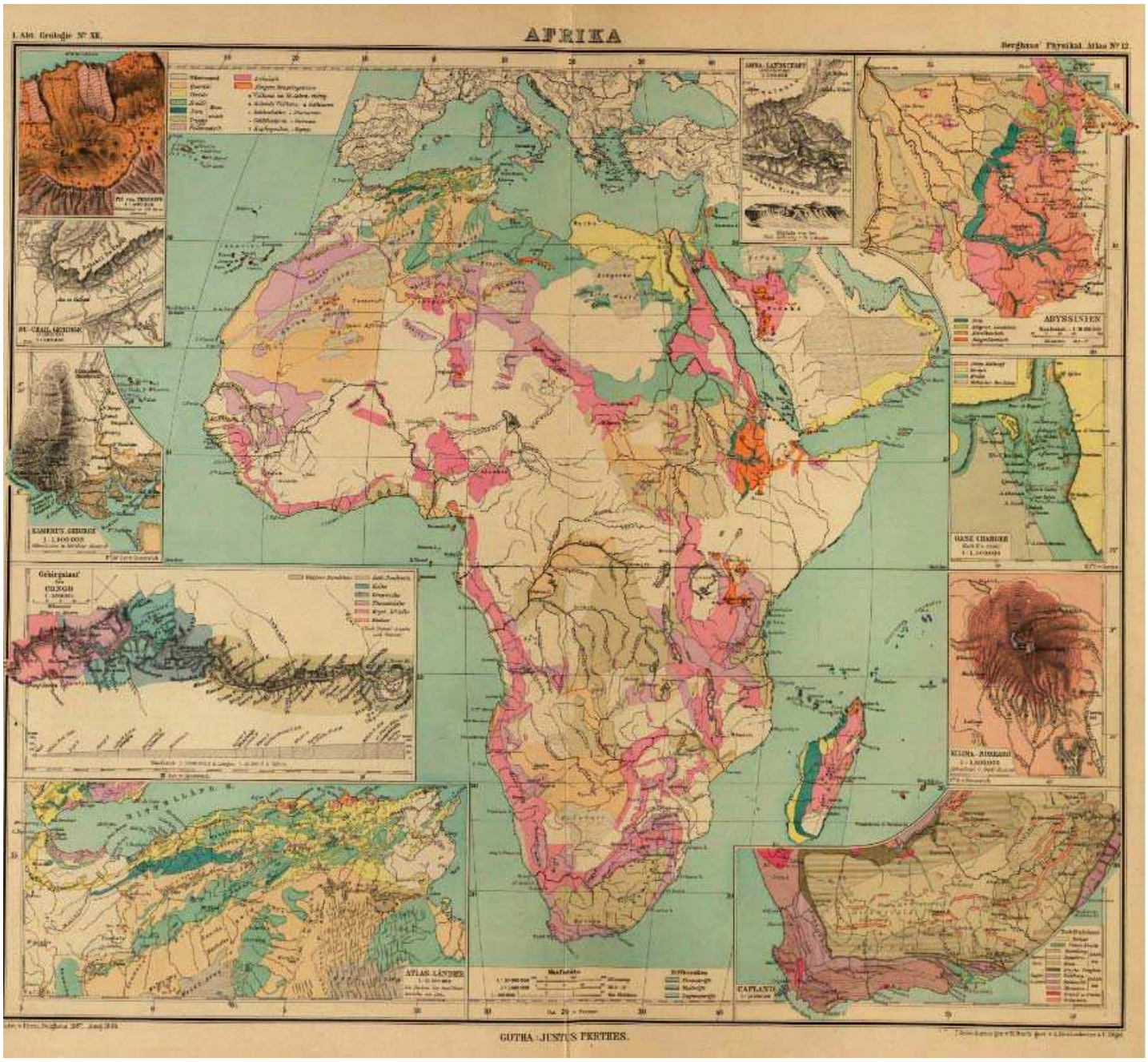

Atlas der Geologie de Hermann Berghaus, feuille XII : Afrique.

Dans la carte précédente on voit que l'Europe présente une couverture géologique très satisfaisante pour l'époque. En ce qui concerne cette feuille Afrique, le contraste est flagrant et l'on constate que vers la fin du XIX siècle le continent africain était encore très mal connu.

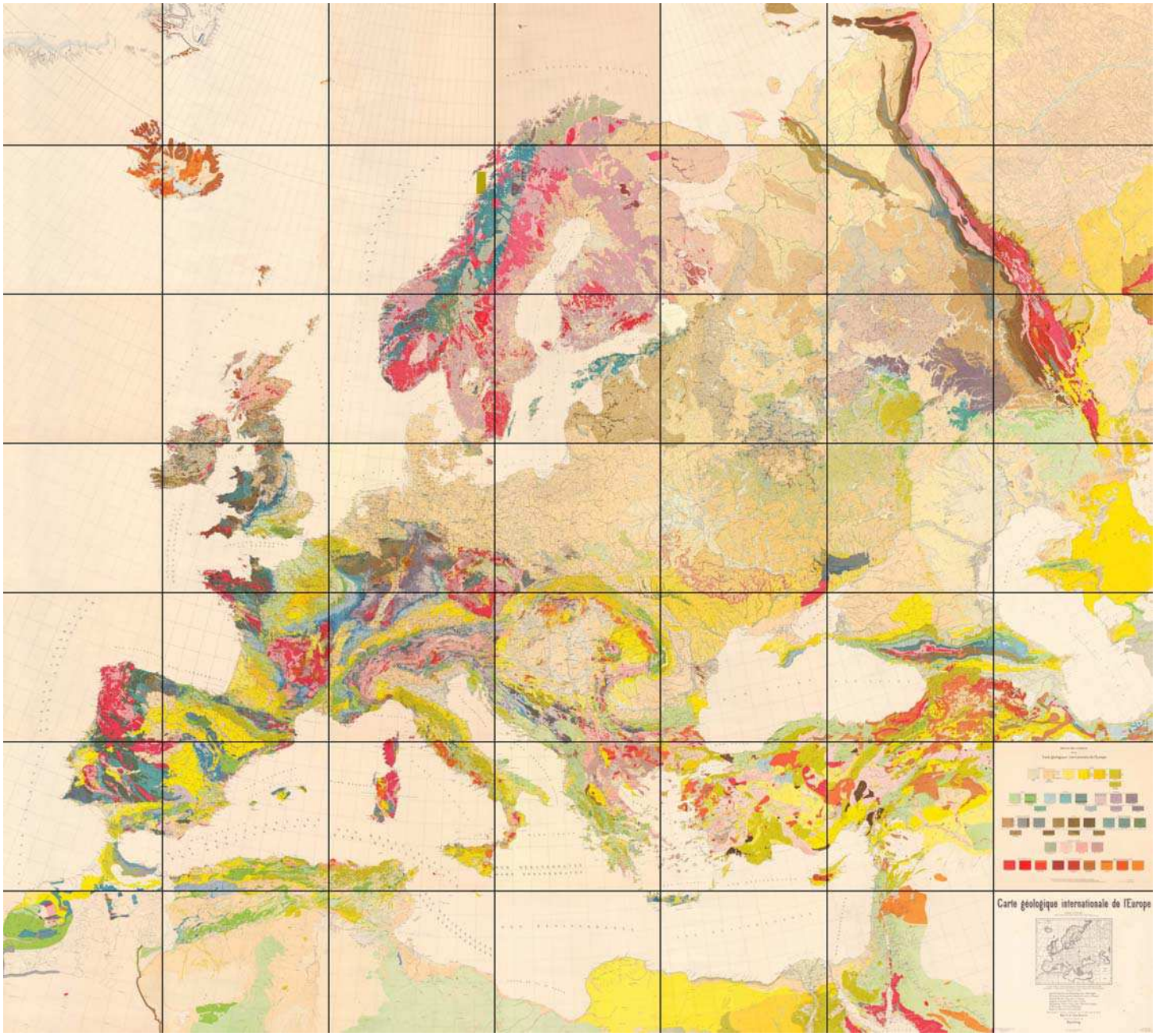

Première *Carte géologique de l'Europe* (échelle 1/1,5 000 000) publiée pour le 12e Congrès géologique international de Toronto de 1913 par la Commission de la Carte Géologique Internationale de l'Europe qui est l'ancêtre de l'actuelle Commission de la Carte Géologique du Monde. Voir texte p. 162.

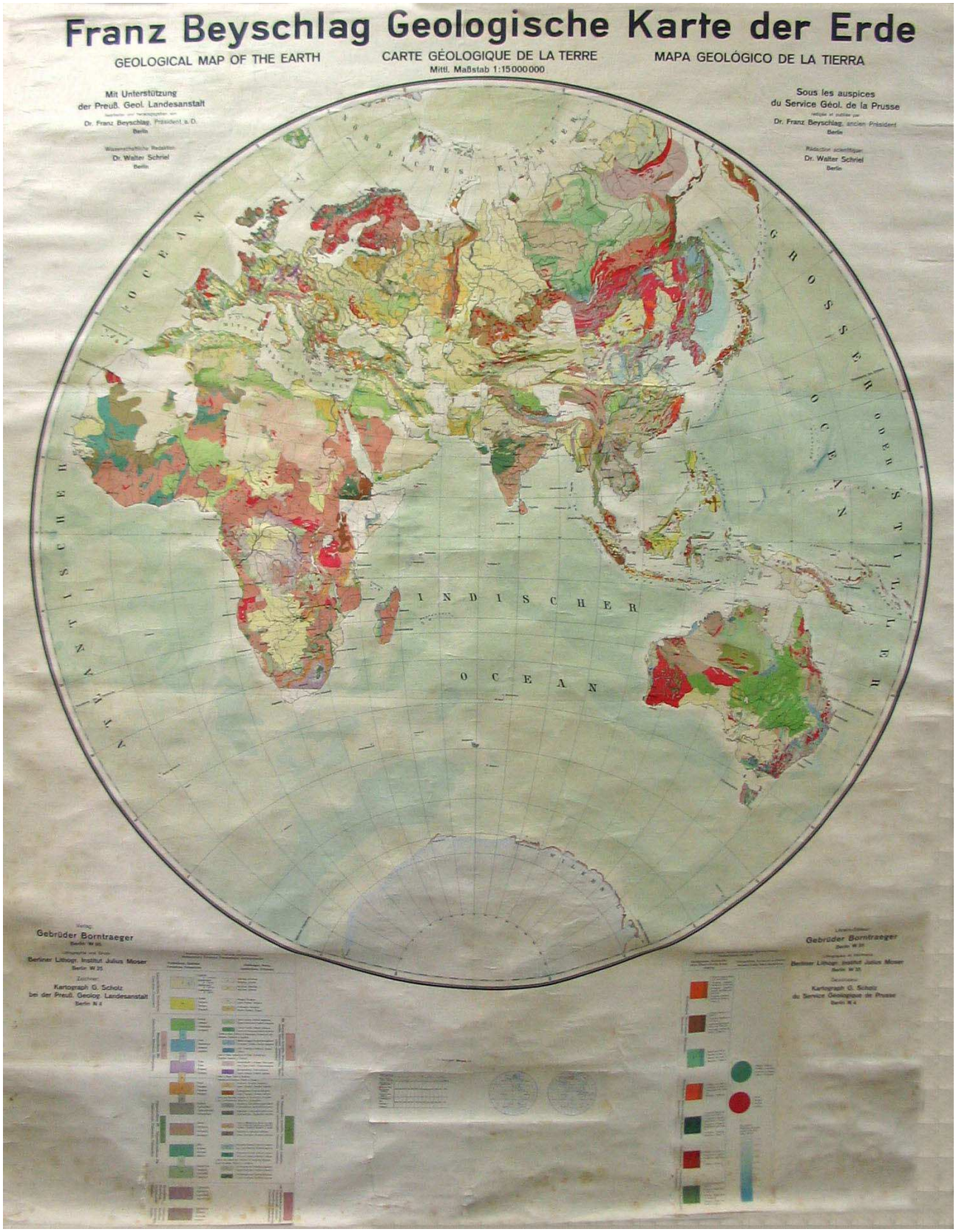

Carte géologique de la Terre (*Geologische Karte der Erde,* 1/15 000 000) en 12 feuilles réparties en 2 hémisphères, achevée en 1932 par F. Beyschlag. Ici l'hémisphère Ancien Monde.
Cette carte a été publiée par des responsables de haut niveau du Service Géologique de Prusse de manière "non-officielle et privée" (voir texte p. 169) en dehors du Congrès géologique international et sans l'égide de la "Commission de la Carte Géologique Internationale de l'Europe et la Nouvelle Carte Mondiale" (voir texte p. 165)..

Carte géologique de la Terre (*Geologische Karte der Erde,* 1/15 000 000).
Ici l'hémisphère Nouveau Monde



…. dernière parution de la 3e édition, révisée, de la *Carte géologique du Monde* (échelle 1/35 000 000), publiée en juillet 2014 par la Commission de la Carte Géologique du Monde (CCGM/CGMW).