



**HAL**  
open science

## La ciudad de Tarija: análisis de los factores de estabilidad del crecimiento demográfico

Nicolas d'Andrea, Ceydric Martin

► **To cite this version:**

Nicolas d'Andrea, Ceydric Martin. La ciudad de Tarija: análisis de los factores de estabilidad del crecimiento demográfico. Domenach Hervé; Celton Dora; Arze Hugo; Hamelin Philippe. Movilidad y procesos migratorios en el espacio de frontera argentino-boliviana, Prensa Universitaria de Córdoba, pp. 95-132, 2007. hal-00538149

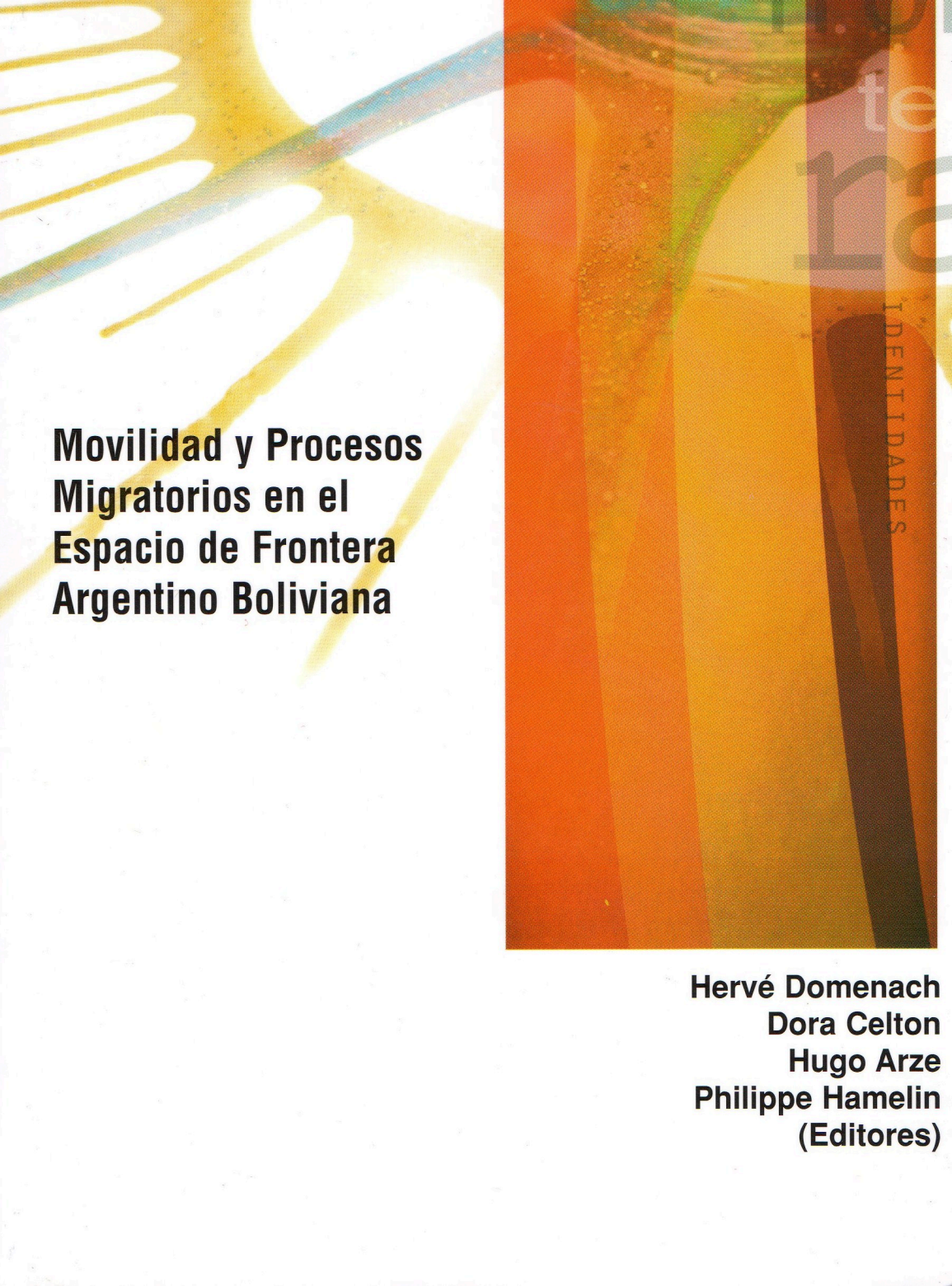
**HAL Id: hal-00538149**

**<https://hal.science/hal-00538149v1>**

Submitted on 2 Dec 2010

**HAL** is a multi-disciplinary open access archive for the deposit and dissemination of scientific research documents, whether they are published or not. The documents may come from teaching and research institutions in France or abroad, or from public or private research centers.

L'archive ouverte pluridisciplinaire **HAL**, est destinée au dépôt et à la diffusion de documents scientifiques de niveau recherche, publiés ou non, émanant des établissements d'enseignement et de recherche français ou étrangers, des laboratoires publics ou privés.



**Movilidad y Procesos  
Migratorios en el  
Espacio de Frontera  
Argentino Boliviana**

**Hervé Domenach  
Dora Celton  
Hugo Arze  
Philippe Hamelin  
(Editores)**

Este libro surge de la investigación de los procesos migratorios que no solo resultan de la oferta laboral sino también de la dinámica propia de las redes migratorias y de sus componentes microsociales. Más allá de la medición de flujos y stocks de migrantes, los autores se han preocupado por relevar la movilidad y los procesos migratorios en el espacio de frontera argentino - boliviana.

Entre 2001 y 2005, en el espacio fronterizo boliviano – argentino, se produjeron cinco importantes encuestas demográficas en las ciudades de Tarija, Villamontes, Yacuiba, Jujuy y Bermejo y tres encuestas en las pequeñas localidades rurales de Caigua, Carapari y Tolomosa. A través del análisis de los resultados, los autores hacen el esfuerzo por mostrar las peculiaridades de la movilidad de las personas al interior de la zona sur de Bolivia y entre Bolivia y Argentina. Una migración que reconoce antecedentes desde el primer censo de Argentina, pero cuya intensidad y formas se modificaron sustancialmente a lo largo del siglo XX. De manera paralela a estos cambios, la concepción imaginaria de parte de la población receptora y su correlato, las regulaciones políticas, fueron girando desde la ceguera hacia quienes arribaban desde países limítrofes que ostenta la ley Avellaneda, hasta el fuerte acento puesto en los derechos de los migrantes manifestado en la ley 25871 sancionada en el 2003.

\* \* \*

*Este trabajo se inscribe en el marco de colaboración científica suscripto entre el Centro de Estudios Avanzados de la Universidad Nacional de Córdoba (Argentina), la Universidad Autónoma Juan Misael Saracho de Tarija (Bolivia) y el Laboratoire Population environnement et développement de l'Institut de Recherches pour le Développement (Francia).*

**MOVILIDAD Y PROCESOS MIGRATORIOS  
EN EL ESPACIO DE FRONTERA  
ARGENTINO - BOLIVIANA**

*Hervé Domenach  
Dora Celton  
Hugo Arze  
Philippe Hamelin  
(Editores)*



Editorial CEA - UNC  
Unidad Ejecutora del CONICET  
COPIAR

Se terminó de imprimir en el mes de octubre de 2007  
en Editorial Copiar  
Ituzaingó 494 X5000IJ Córdoba, Argentina  
Tels.: 351-4258198 / 4251623 / 4253155  
editorialcopiar@arnet.com.ar

I.S.B.N.: 978-987-602-075-6

# Índice

**Prólogo** ..... 9

## **Capítulo 1**

El espacio de frontera: análisis de los procesos migratorios.  
*Hervé Domenach* ..... 13

## **Capítulo 2**

Argentina – Bolivia: historia de un espacio fronterizo.  
*Dora Celton y Adrián Carbonetti* ..... 25

## **Capítulo 3**

La ciudad de Tarija: análisis de los factores de estabilidad del crecimiento demográfico.  
*Nicolas D'Andrea y Ceydric Martin* ..... 39

## **Capítulo 4**

Yacuiba: un islote de la mundialización en el Chaco boliviano.  
*Sylvain Souchaud y Ceydric Martin* ..... 55

## **Capítulo 5**

La ciudad de Villamontes: emergencia urbana en el Oriente e interacciones migratorias.  
*Ceydric Martin* ..... 95

## **Capítulo 6**

Bermejo: la confusión de tipos urbanos en la frontera argentino-boliviana.  
*Sylvain Souchaud* ..... 133

## **Capítulo 7**

El Tarija rural: un espacio en mutación.  
*Philippe Hamelin* ..... 163

**Capítulo 8**

Jujuy: movilidad ancestral, tierra de paso y vínculos estables  
*Eduardo Bologna* .....175

**Anexo 1**

Metodología de la Encuesta .....219

**Anexo 2**

Equipo de investigación .....271

## Capítulo 3

# La ciudad de Tarija: análisis de los factores de estabilidad del crecimiento demográfico

*Nicolas D'Andrea<sup>1</sup>  
Ceydric Martin<sup>2</sup>*

### Introducción

El crecimiento demográfico de la ciudad de Tarija se singulariza a escala nacional y departamental por un régimen particularmente sostenido desde el comienzo de los años 70. A partir de los resultados de la encuesta Entar 2001<sup>3</sup>, la observación de las migraciones permite analizar cuáles fueron los mecanismos por los que se mantuvo la primacía de la capital.

La ciudad de Tarija es el corazón de una región fértil de los Andes centromeridionales, cuyo carácter fronterizo se ve traducido en una débil integración a la economía nacional y a una situación periférica prolongada. De

---

<sup>1</sup> Demógrafo urbanista.

<sup>2</sup> Demógrafo.

<sup>3</sup> Como se explica en el anexo 1: Metodología de la encuesta, el sondeo de la encuesta Entar 2001 se realizó a partir de una estratificación de la ciudad de Tarija que sobrerrepresenta la periferia en consolidación, en detrimento de la consolidada y más particularmente del centro. Fue necesaria una reponderación para que fuera representativa de la capital departamental completa. Por ello, los datos relativos al centro de la ciudad y a la periferia consolidada, las dos zonas subrepresentadas, fueron multiplicados respectivamente por 1,64 y 1,18 mientras que los de la periferia en consolidación se multiplicaron por 0,58. Esta corrección de la estratificación de la muestra permite mantener el número total de hogares encuestados, 792. Por el contrario, la población censada no alcanza a más que 3 546 individuos.



hecho, la demarcación de la ciudad está limitada, desde hace mucho, a una “hinterland” estrecha, que no incluye las partes orientales del departamento. Sensible a los itinerarios geo-comerciales dominantes, el desarrollo de la ciudad de Tarija está ligado a los intercambios hacia la fachada atlántica del país. El paréntesis de florecimiento económico acaecido durante la guerra del Pacífico, que rehabilitó las rutas hacia Buenos Aires, constituye la manifestación más elocuente de los avatares de su desarrollo. Las inmensas fortunas acumuladas a través del tráfico comercial definen el único momento de la historia republicana en que la burguesía de Tarija pudo ubicarse a la altura de las de otras capitales (H. Díaz Sosa). Así, el ritmo de crecimiento de la población del departamento entre 1847 y 1900 se distingue netamente del nivel nacional (crecimiento anual medio de 1,8% contra el 0,5%) y la ciudad de Tarija alcanzó 12.300 habitantes en 1920 (Schoop, 1981). De todos modos, la ciudad tiene un tamaño modesto en comparación con otras capitales departamentales (a excepción de Trinidad), las que se desarrollan y modernizan significativamente durante la primera mitad del siglo XX.

Este desfase es indicador de una economía regional retrasada, un con-finamiento endémico, pero también del efecto inhibitorio que habría tenido el desarrollo del Chaco, limitando la polarización económica de la que se beneficiaron otras capitales departamentales (Schoop, 1981). Esto termina, sin embargo, transformándose en una fase inédita de integración a la economía nacional e internacional. En efecto, la reducción de la actividad minera con el agotamiento del ciclo del estaño, que perjudicó en primer lugar a los departamentos altiplánicos, tuvo como consecuencia el crecimiento de la agroindustria y de la explotación de hidrocarburos, ubicando al departamento Tarija en posición muy favorable. Así, entre 1950 y 1976, la población del departamento ingresa en un período de dinamismo demográfico sin precedentes. A pesar de la emergencia de otros procesos de concentración urbana, la capital departamental conserva su primacía. Esta tendencia no interrumpida, invita a interrogar sobre los efectos de la componente migratoria del crecimiento.

En efecto, detrás de un régimen de crecimiento particularmente sostenido (+3,3% anual entre 1950 y 1976, +5,5% entre 1976 y 1992 y +4,5% entre 1992 y 2001) se aprecia la virulencia de los flujos migratorios, más allá del contexto de la transición demográfica. Este capítulo se propone analizar, a partir de los resultados de la encuesta ENTAR 2001, los factores demo-migratorios del desarrollo de Tarija.

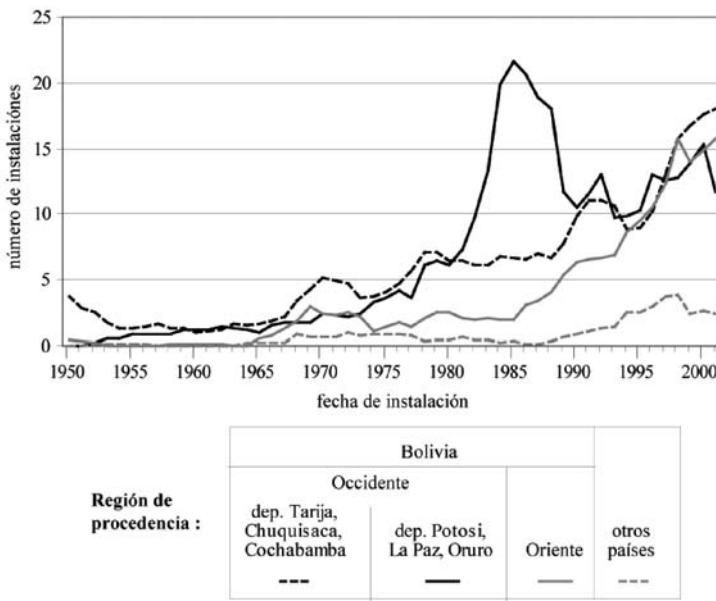
Un primer factor es la dinámica de renovación de los campos migratorios, que alimentó el aumento de los flujos de instalación. La conservación de una población joven constituye un segundo factor determinante: se hace aquí referencia al impacto de los aportes migratorios sobre la estructura y el crecimiento de la población y a una cierta capacidad para limitar la emi-

gración. En tercer lugar, relacionado con lo anterior, la diferenciación demográfica de Tarija se explica por la diversidad de servicios disponibles para la población, entre los que se cuenta una oferta de formación superior sin competencia en la región.

### **Un crecimiento demográfico estimulado por la renovación de las migraciones**

Capital regional, Tarija conserva su atractivo para poblaciones cuyo origen geográfico se ha diversificado progresivamente. A partir del stock de migrantes instalados a los 15 años o más, tres grandes corrientes han contribuido al dinamismo demográfico de Tarija (Gráfico 1): el éxodo rural más o menos continuado proveniente de los campos andinos próximos, la migración que surge de los departamentos altiplánicos concentrada en los años 80 y el reforzamiento de los flujos de origen oriental desde los años 90.

**Gráfico 1: Entrar 2001 – No nativos llegados a la edad de 15 años y más a de 1950 según la región de procedencia y al año de instalación**



Número de instalaciones según un promedio de 5 años  
 Fuentes: partición de Bolivia D'ANDREA 2004 ; partición del departamento de Tarija MARTIN 2005 ; datos de Entrar 2001

a) *El éxodo rural proveniente de los campos andinos, una corriente migratoria tradicional*

Desde hace más de cincuenta años en Bolivia, la población de los campos andinos progresa débilmente y hasta disminuye, lo que implica transferencias masivas hacia ciertos polos de atracción. Así, la ciudad de Tarija aparece como uno de los destinos tradicionales del éxodo rural proveniente de las cuencas de poblamiento del sudeste boliviano.

Se trata principalmente de localidades rurales de la parte occidental<sup>4</sup> de los departamentos de Tarija, Chuquisaca e inclusive Cochabamba. Los individuos de esta procedencia encuestados en Tarija representan el 30,2 % de los migrantes, de los cuales más de las tres cuartas partes procede de zonas rurales cercanas. En el departamento, se trata de los valles andinos (11,9 %) y la alta montaña (4,9 %), que bordean la capital y se extienden hacia las provincias de Mendez, Avilez y Cercado<sup>5</sup>. En Chuquisaca, las provincias Nor Cinti (5,8 %) y Sur Cinti (4,7 %) constituyen una cuenca de expulsión notable.

Resulta interesante notar que estas instalaciones son más antiguas, como lo testimonia la curva de instalaciones del gráfico 1. La observación retrospectiva muestra que este campo migratorio fue levemente mayoritario hasta los años 70, antes que la proporción se redujera a alrededor del 30 % durante las décadas siguientes, ante la aparición de otros movimientos migratorios.

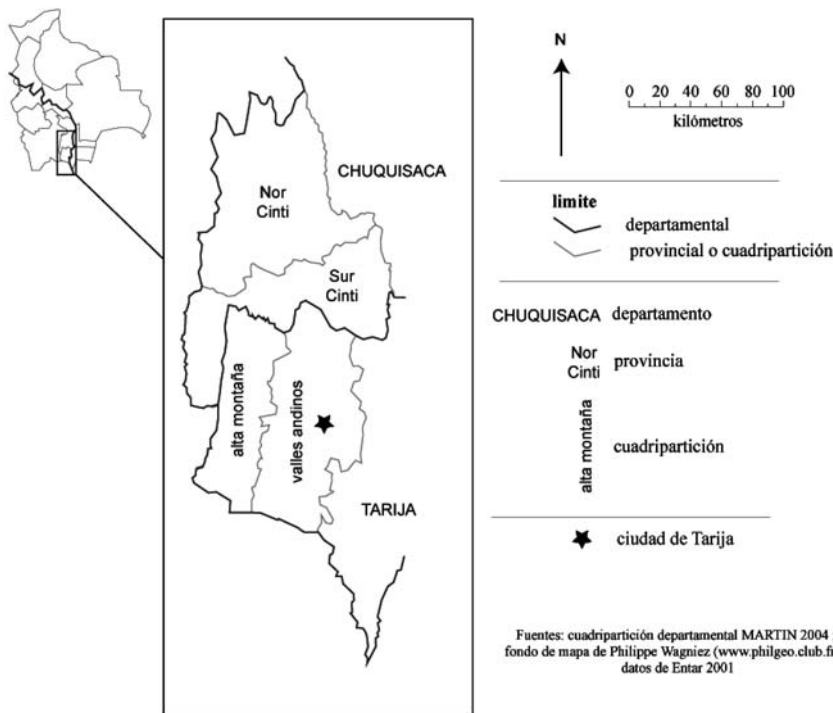
Además, una característica singular de esta corriente migratoria captada en Tarija es que acusa casi sistemáticamente trayectorias directas (en el 96 % de los casos). Es decir que estos migrantes rara vez tienen una experiencia migratoria previa, siendo Tarija la primera etapa de un recorrido migratorio eventualmente más complejo.

---

<sup>4</sup> La división entre el Occidente y el Oriente boliviano se efectuó según criterios ecológicos. Puede remitirse al trabajo de Nicolas d'Andréa en lo referido a esta bipartición a nivel nacional (según los reagrupamientos provinciales, cf. D'ANDREA 2004) y la tesis de Ceydric Martin para lo concerniente a la bipartición de Tarija (según reagrupamientos cantonales, cf. MARTIN 2005)

<sup>5</sup> Puede referirse al trabajo de Ceydric Martin para las explicaciones concernientes a esta división más explícita del espacio tarijeño, basada en reagrupamientos cantonales.

**Mapa 1: Dep. Tarija y Chuquisaca (Occidente) – Localización de los principales lugares de procedencia de los no nativos instalados a la edad de 15 años o más en la ciudad de Tarija**



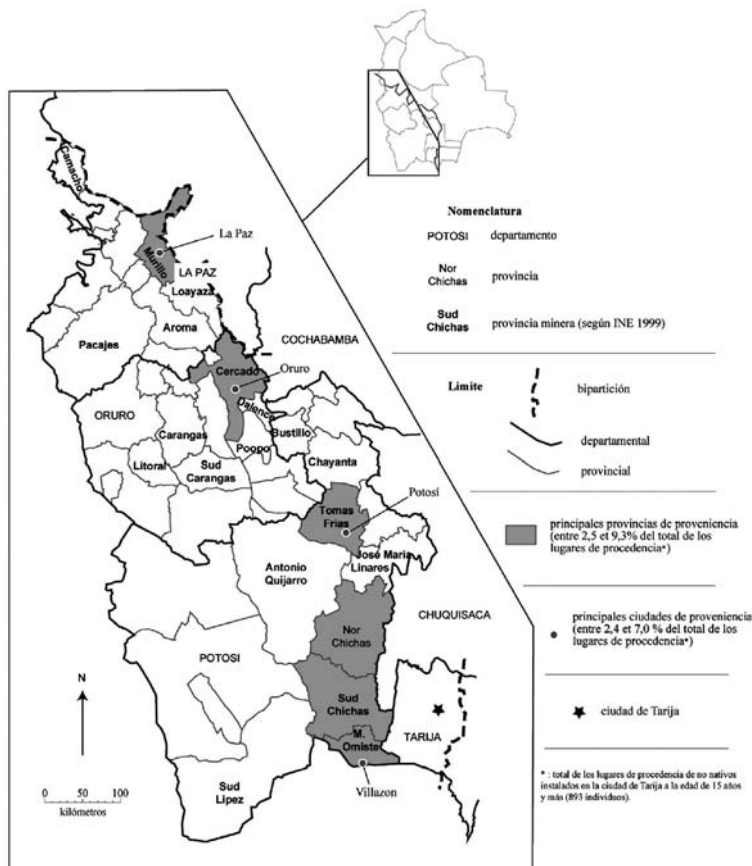
*b) Los años 80: la crisis del sector minero refuerza la migración altiplánica*

Entre 1986 y 1987, en el marco de la política de “relocalización”, más de 23.000 empleados de la Corporación Minera Boliviana (Comibol) perdieron su empleo, originando un fantástico shock demo-económico en las cuencas mineras del país, prácticamente todos ellos situados en los tres departamentos altiplánicos (Potosí, Oruro y La Paz). De acuerdo a un estudio oficial de 1988 (CET 1988), se constató en un primer momento, la redistribución espontánea de la población afectada en las capitales departamentales, sin que el sur del país haya sido puesto en relieve. Revelando un impacto notable de la migración de estas poblaciones siniestradas en el crecimiento urbano de Tarija, las encuestas del programa Frontarbol aportan una cuantificación inédita.

Aun cuando no todas las migraciones hacia Tarija procedentes de los departamentos altiplánicos estuvieron determinadas por la crisis minera, ésta aporta un impulso histórico y decisivo en el reforzamiento de un campo migratorio que luego resulta mayoritario. La curva de instalaciones es particularmente elocuente sobre la fase explosiva de los años 1986-1987 (cf. Gráfico 1). Respetando la tendencia hasta los años 70, las instalaciones procedentes de las partes occidentales de los tres departamentos altiplánicos (ciudades y campos) corresponden al 28,2 % de los migrantes, la proporción alcanza el 63,1 % entre 1985 y 1989, para declinar y alcanzar, a comienzos del 2000 de nuevo el 28,1 %. En 2001, el 39,3 % de los migrantes habían llegado desde departamentos altiplánicos y en particular de Potosí (24,7 %).

Más allá del impacto de la gran crisis de los años 80 y de la larga depresión de las economías locales dependientes de la mina, la presencia de esta población en Tarija remite a otras realidades, sobre todo agrarias. Ante todo, las provincias Sur Chichas (6,3 % de migrantes) y Nor Chichas (4,7 %) constituyen un territorio minero, pero también una gran reserva de población rural, susceptible de haber expulsado considerables cantidades de efectivos desde hace cincuenta años al menos (se trata de la región que más se destaca a escala nacional en términos de pérdida de habitantes entre 1950 y 2001). Luego, ciertas zonas rurales de Potosí tienen la misma relación con Tarija que el paisanaje del país chapaco: se trata de un centro de referencia hacia el que se orientan históricamente las migraciones campo-ciudad. Finalmente, este stock de migrantes señala una relación fuerte de Tarija con las ciudades altiplánicas (19,1 % de los migrantes), lo que implica redes comerciales, familiares e institucionales, sobre todo con La Paz (7,1 %), para las cuales los avatares de la economía minera no afectan.

**Mapa 2: Dep. Potosí, Oruro y La Paz (Occidente) – Localización de los principales lugares de procedencia de los no nativos instalados a la edad de 15 años o más en Tarija-ciudad**



c) *Los años 90: el crecimiento de los flujos de regiones orientales fuertemente estimulados por el surgimiento y la crisis de las ciudades fronterizas*

Como lo muestra la curva de instalaciones procedentes del Oriente (c.f. gráfico 1), éstas son poco significativas antes de 1990 (de 428 casos de instalados a la edad de 15 años o más en la ciudad de Tarija antes de ese año, solo el 12,9%, 55 casos, provienen de Bolivia oriental). Sin embargo, estas instalaciones están en constante aumento desde el inicio de los 90: corresponden al 20,6% del conjunto de lugares de procedencia

censados para el período 1990-1994, al 29,8 % para el período 1995-1999 y al 36,5 % para el comprendido entre 2000 y 2001. Así, durante este último período, el oriente es el primer lugar de procedencia de emigrados que se instalan en la ciudad de Tarija, lo que la descripción precisa de los lugares permite explicar.

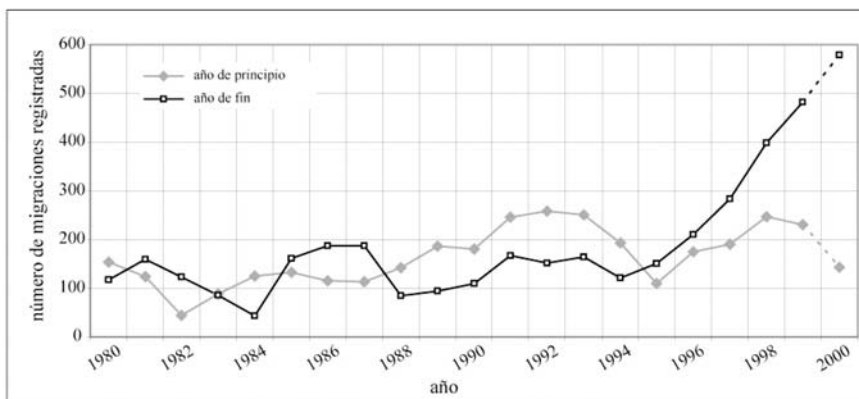
En efecto, solo una minoría llegan desde los campos orientales de Bolivia (47 casos, el 25,7 %), esencialmente de Tarija (70,9 % de los 47 casos señalados antes, de los cuales 33 de los valles subandinos, cf. mapa 2 más arriba). Esta corriente migratoria proviene esencialmente de localidades urbanas (134 casos, el 72,8 % de las 185 observaciones) y en particular de ciudades fronterizas del departamento, cuyo ciclo de prosperidad comercial había creado un fuerte atractivo. Se constata así la importancia mayoritaria de Bermejo (46 de los 134 lugares de procedencia orientales y urbanos, es decir el 34,3 %) y de Yacuiba (33 casos, el 24,6 %). Las otras ciudades orientales de las que se encuentran antiguos residentes en Tarija son igualmente Villamontes (10 casos, 7,5 %), Camiri (6 casos, 4,5 %) y sobre todo Santa Cruz (32 casos, 23,9 %).

Como se ve, el refuerzo de los flujos procedentes de las regiones orientales es principalmente debido a los lazos existentes entre Tarija y las ciudades fronterizas. La distribución alisada de las migraciones<sup>6</sup> efectuadas a Bermejo o Yacuiba según el año de inicio y fin permite situar mejor la cronología y de evaluar de manera gruesa la tonalidad del saldo migratorio de Tarija con las ciudades fronterizas. Hacia el final de los años 80, los flujos migratorios se intensifican de modo manifiesto, alcanzando su límite en los años 1991-1993. Luego de 1995, la concentración de los fines de migración se amplifica de manera exponencial, aun si el nivel de salidas para las ciudades fronterizas sigue siendo importante, el desnivel entre las curvas testimonia bien la amplitud del reflujo.

---

<sup>6</sup> Se trata de eventos-migraciones registrados gracias al módulo "migraciones", se trata de las tres últimas migraciones, que implican un cambio de residencia de 6 meses como mínimo, considerando solo la población de 15 años o más.

**Gráfico 2: Los “eventos-migración” a Yacuiba o Bermejo, entre la población de 15 años o más, por año de inicio y fin.**



Número de migraciones extrapolado, según promedio de 3 años (salvo 2000)

Fuente: Entar 2001

La naturaleza misma de este reflujo con procedencia en las ciudades fronterizas puede ser analizado caracterizando la trayectoria de los migrantes (129 casos) de acuerdo al orden de las residencias contando el lugar de nacimiento y las variables “instalación” y “migración”. Se obtiene así una tipología de cuatro categorías:

- 1) TARIJA → CIUDAD FRONTERIZA → TARIJA
- 2) ORIGEN → CIUDAD FRONTERIZA → TARIJA
- 3) ORIGEN → TARIJA → CIUDAD FRONTERIZA → TARIJA
- 4) ORIGEN → CIUDAD FRONTERIZA → ORIGEN/OTRO → TARIJA

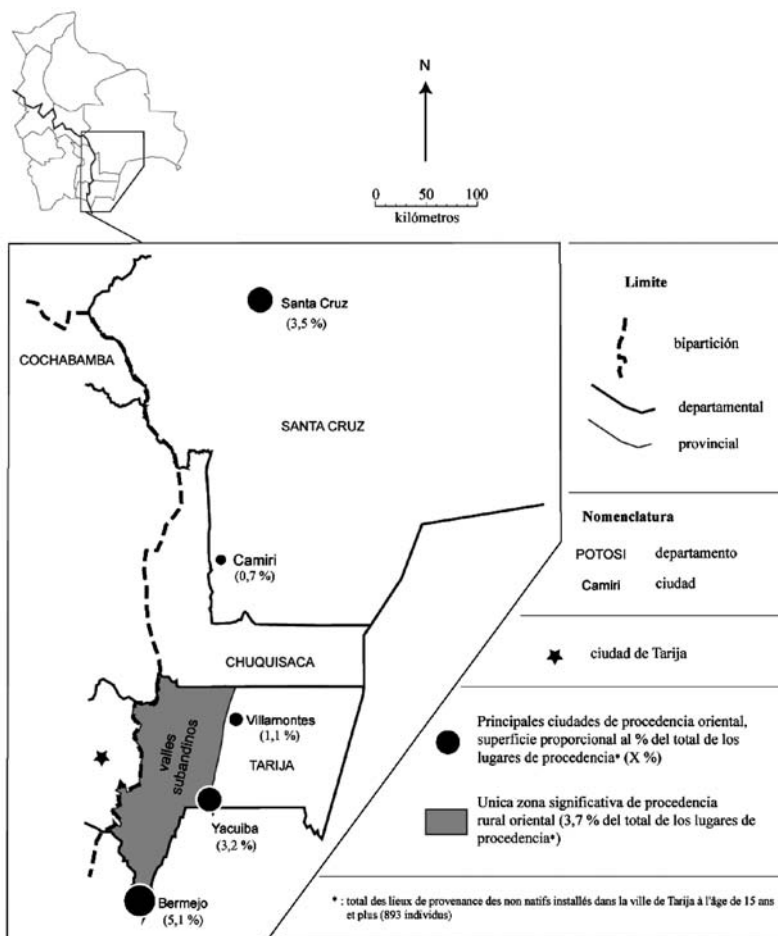
1) 38,2 % de los casos son nativos de Tarija que efectuaron una migración a la frontera; 2) 19,4 % son nativos inicialmente venidos de la frontera y luego a Tarija; 3) 35,3 % son no nativos que se instalaron inicialmente en Tarija, antes de ir a la frontera; 4) 8,6 % son no nativos inicialmente venidos a la frontera, que se distribuyeron y pasaron por sus lugares de origen o por otra residencia antes de instalarse en Tarija<sup>7</sup>. Así, casi tres cuartos de las migraciones hacia las ciudades fronterizas se iniciaron en la capital: las personas eran, ya sea nativos de Tarija, o bien previamente instalados en esa ciudad. A la inversa, solo un cuarto de los migrantes constituyen un “aporte nuevo”. Esta característica muestra que la redistribu-

<sup>7</sup> Se trata de una variante de la categoría 2), cuando el año de fin de la migración en la ciudad fronteriza no coincide con la instalación en Tarija. Se supone que ha habido una residencia intermedia, sea hacia el lugar de origen o a otro lado, si el hecho es señalado por otra migración declarada.



ción hacia Tarija, de los migrantes instalados en las ciudades fronterizas, ha estado predispuesta por su situación residencial previa.

**Mapa 3: Dep. Tarija, Chuquisaca, Santa Cruz (Oriente)–Localización de los principales lugares de procedencia de los no nativos instalados a la edad de 15 años o más en Tarija-ciudad**



Fuentes: bipartición de Bolivia D'ANDREA 2004 ; bipartición del departamento de Tarija MARTIN 2005 ; fondo de mapa de Philippe Wagniez (www.philgeo.club.fr) ; datos de Entar 2001

*d) Las llegadas desde el extranjero: un movimiento siempre minoritario*

También es esta fuerte movilidad lo que está en el centro de las estrategias de los individuos que proceden del exterior. En efecto, de los 893 no nativos instalados a la edad de 15 años y más en la ciudad de Tarija, el 4,6 % proceden de un país distinto de Bolivia (esencialmente de la Argentina, 30 casos, el 73,2 % de las procedencias extranjeras) mientras que solo el 2,4 % de esta misma subpoblación son nacidos en el exterior. Excluyendo una ralentización durante los años 80 (en que las procedencias del exterior no representan más que el 1,7 %, del total de instalaciones registradas), no se observan variaciones particulares en la fracción de individuos que se instalan en Tarija procediendo de otros países<sup>8</sup>. Existe así una corriente de pequeña importancia de bolivianos que vienen del exterior a instalarse en la capital departamental. Sin embargo, una extrapolación de los efectivos encuestados permite medir la amplitud del fenómeno: según Entar 2001, en Tarija, se instalaron 1 536 personas no nativas de la ciudad y procedentes de otro país: 448 de la provincia de Buenos Aires, 434 de la de Salta, 237 de Jujuy y 418 de otro país fuera de Argentina (Brasil y Pérou, 132 cada uno, e inclusive Rusia, 44 casos). De estas 1 536 personas, 991 (el 64,5 %) no son nacidos en su lugar de procedencia, pero son originarios de Bolivia, lo que deja entrever un movimiento migratorio entre Bolivia y Argentina, con retornos a Tarija<sup>9</sup>.

## **La conservación de una población joven**

El otro factor principal del dinamismo demográfico de Tarija es la conservación de una población joven, originada, por un lado, en la composición de los aportes migratorios y por otro en una cierta capacidad para retener a esa juventud.

*a) Los aportes migratorios que amplifican el potencial de reproducción*

Las corrientes migratorias que alimentaron el crecimiento demográfico de Tarija a lo largo de los últimos 50 años se tradujeron en la llegada de una población joven [cf. Gráfico. 3 más abajo]: el 39,4 % de los no nativos tenían menos de 15 años al momento de su primer instalación en la ciudad de Tarija, el 55,7 % tenían menos de 20 años, el 68,0 % menos de 25 años y el 75,5 % menos de 30 años.

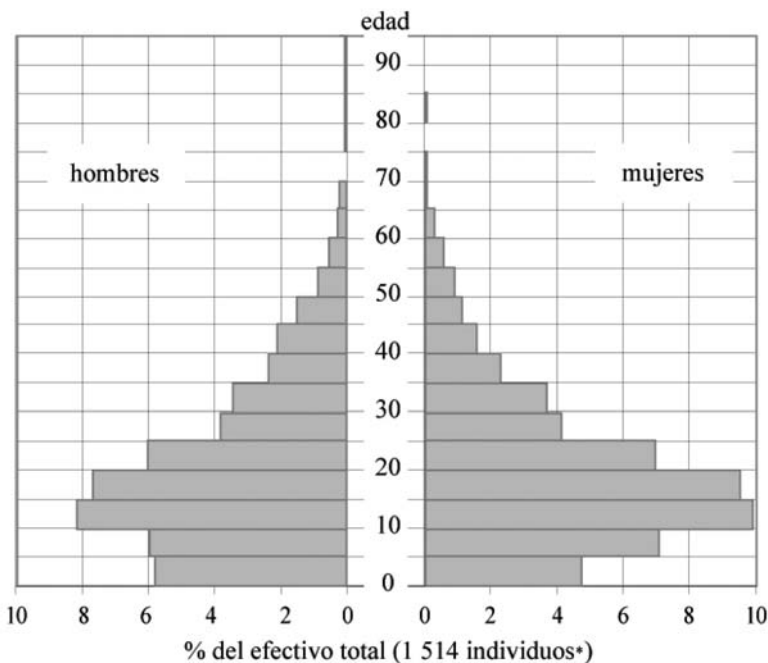
---

<sup>8</sup> Haciendo aparte la sobrevaloración de los años 90, que puede explicarse por una sobrerepresentación lógica de las migraciones antes de la encuesta.

<sup>9</sup> Esta constatación sería un punto de partida interesante para una investigación futura. Sin embargo, dado que el propósito era el de estudiar globalmente el poblamiento de la ciudad de Tarija, no nos detuvimos en esta minoría.

Naturalmente, esta población en edad reproductiva o próxima a ella, contribuye al crecimiento demográfico por su descendencia. La migración incide así sobre la natalidad, amplificando el efecto de una fecundidad aun alta, aunque en rápida declinación. Además, el potencial reproductivo parece haber aumentado por una sobrefeminidad neta de los aportes migratorios, ya que el 53,6% de los no nativos de Tarija en edad 15 a 39 años (777 casos) son mujeres.

**Gráfico 3: Entar 2001 – Pirámide de edades de los no nativos al momento de su primera instalación**



\* : sea 96,4 % de los 1 570 no nativos (en 56 de los casos es incompleto)

nota : para los no nativos menores de 15 años al momento de la encuesta, es su edad a setiembre 2001 que fue tomada como edad de instalación

Fuentes : Entar 2001

*b) Una efectiva capacidad de retención de la juventud*

Es posible hacer referencia a la situación residencial de la descendencia de los hogares encuestados para analizar los comportamientos migratorios de esta juventud. De una población bruta de 2 350 hijos, la gran mayo-

ría (el 75,5 %) vive aun en la casa familiar; los demás viven fuera del hogar pero en Tarija (el 14,6 %) y solo el 9,9 % vive en otra localidad. La distribución de este resultado por grupos de edad precisa dos tendencias: una parte consecuente de adultos vive aun con sus padres, y luego de la salida del hogar, son numerosos quienes permanecen en Tarija.

Si bien la casi totalidad de los menores de 15 años (el 99,1 %) reside lógicamente en el hogar encuestado, esta proporción cae lentamente - 89,1 % entre los de 15-19 años, 76,8 % entre los de 20-24 años, 49,8% entre los de 25-29 años y permanece alta luego de los 30 años - 31,8% de los de 30-34 años viven con sus padres, 29,5 % de los 35-39 años y cerca del 20% de los de 40 años y más. Dos factores aparecen correlacionados al estado de cohabitación. El primero es la continuación de estudios en la escuela secundaria o superior. Esto es muy claro para los más jóvenes (de 15 a 24 años), ya que cerca de las tres cuartas partes de esta subpoblación (73,2 %) declaran haber estudiado durante los 7 días previos a la encuesta. Por su parte, los hijos cohabitantes con edades de 25 años o más declaran haber trabajado de manera mayoritaria (61,4 %)<sup>10</sup>, de los cuales casi el 60 % de modo asalariado<sup>11</sup>, lo que implica una cierta estabilidad profesional. En estos casos, hay un segundo factor asociado a la cohabitación: la soltería. La condición matrimonial de 233 casos de descendientes de 25 años o más indica una proporción de 65,6 % (153 casos) de solteros, 10,4 % (24 casos) de separados o divorciados y 1,7 % (4 casos) de viudos. En resumen, 77,7 % de los hijos cohabitantes no viven en pareja.

La otra especificidad del comportamiento residencial de la juventud de Tarija es que tiene la tendencia a permanecer en la ciudad de Tarija luego de haber abandonado el hogar paterno. De los 576 hijos que habían abandonado el hogar familiar, casi el 60 % (343, es decir el 59,5 %) viven en Tarija. La especificidad de esta tendencia es manifiesta en comparación con las otras encuestas. Esto se revela en la distribución por edades del porcentaje de hijos que habitan en una localidad diferente a la de sus padres (gráfico siguiente). La curva de la ciudad de Tarija indica un escalonamiento muy progresivo de la “desolidarización” hijos - lugar de residencia de los padres. Hasta el grupo de 25-29 años, el porcentaje está netamente por debajo de las otras encuestas, lo que constituye una especificidad notable, la capacidad de conservar población de adultos jóvenes

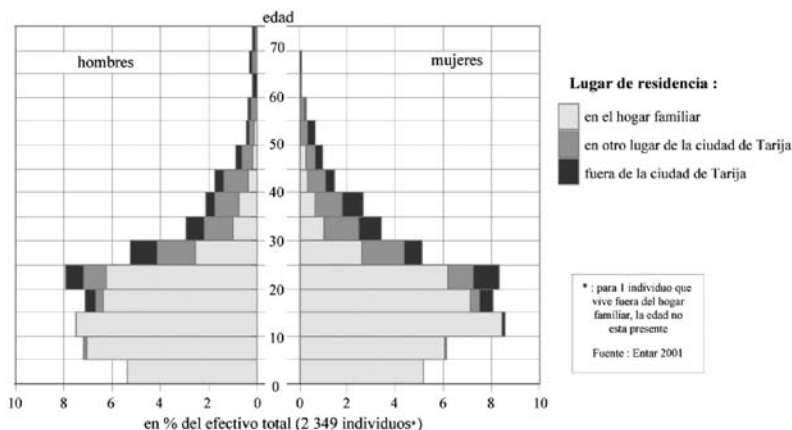
---

<sup>10</sup>El 58,4 % de los individuo de 25 años y más que aun viven en el hogar familiar declaran haber trabajado durante los últimos 7 días y el 3,0 % haber estudiado y trabajado.

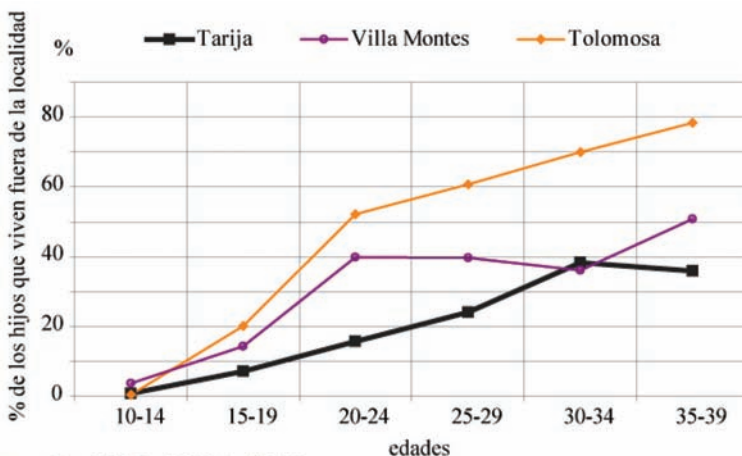
<sup>11</sup>De los 142 hijos de jefes de hogar o de su pareja, de 25 años o más, que viven en la casa familiar y declaran una actividad profesional, el 59,7 % (85 casos) son asalariados y el 36,3 % (52 casos) trabajadores independientes.

por más largo tiempo: entre los 25 y los 29 años, tres cuartos de la descendencia de los hogares de Tarija se encuentran aun en esta misma localidad.

**Gráfico 4: Entar 2001– Pirámide de edades de la descendencia según lugar de residencia**



**Gráfico 5: Tarija, Villamontes y Tolomosa – Porcentaje de hijos que par-tieron del hogar familiar y habitan en una localidad diferente de la de sus padres, según grupos de edad.**



Fuente : Entar 2001, Entol 2002, Envil 2002

c) *Una parte importante de la juventud estudia: el origen migratorio, un factor de diferenciación*

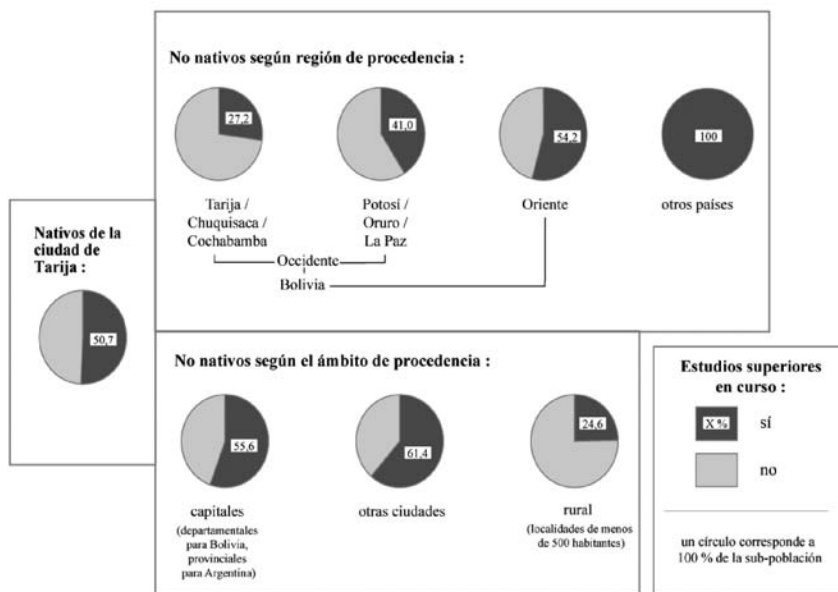
Esta alta presencia de juventud puede estar asociada a la función universitaria de la ciudad de Tarija. A comienzos de los años 70, la universidad Juan Misael Saracho contaba con cuatro Facultades, que ofrecían formación en matemática, física, química, geociencias, biología, lingüística, derecho, economía, contabilidad, administración de empresas, ingeniería forestal y agronomía, enfermería. Luego pasó a ofrecer cursos en ingeniería comercial, civil, alimentaria, informática, comercio internacional y otras como arquitectura y psicología. Esta oferta de formación superior hizo de Tarija una pequeña ciudad universitaria que responde en parte a las expectativas de la población local y atrae estudiantes de otras regiones. Según la extrapolación de la encuesta ENTAR 2001, la población estudiante (personas que declaran seguir estudios superiores), es de alrededor de 15.000 individuos.

Entre la población de 18 a 25 años de edad (690 casos), el 46,2 % sigue estudios superiores, proporción que es del 50,7 % entre los nativos de la ciudad de Tarija, y del 41,7 % entre los no nativos. La proporción varía considerablemente según los lugares de procedencia de los no nativos [cf. Gráf. 6 más abajo]. Así, entre los no nativos de 18 a 25 años que provienen de localidades urbanas del oriente boliviano son muy numerosos los que siguen estudios más allá del secundario (55,6 % para los que provienen de capitales, el 61,4 % si llegan desde otras ciudades; 54,2 % si vienen del oriente boliviano). Este alto atractivo de Tarija para una población joven se ilustra con claridad por la observación de la emigración de hijos desde la ciudad de Villamontes (encuesta Envil 2002, referirse al capítulo que trata este tema). Por el contrario, los jóvenes de las localidades rurales de la zona andina continúan estudios con menor frecuencia (del occidente de Tarija 24,7 %, de otros departamentos 27,2 %). Para concluir, la situación de los no nativos de 18 a 25 años de edad procedentes de Potosí, de Oruro o de las regiones occidentales del departamento de La Paz es intermedia, ya que se registra un 41,0 % de estudiantes en la enseñanza superior al momento de la encuesta Entar 2001<sup>12</sup>.

---

<sup>12</sup> Esta situación puede ser imputada a la mezcla de localidades rurales y urbanas entre los lugares de procedencia de esta subpoblación.

**Gráfico 6: Entar 2001 – Individuos de 18 a 25 años de edad según sigan o no estudios de nivel superior y lugares de nacimiento o de procedencia**



Fuente: Entar 2001

## Bibliografía

- CET, 1988. « La relocalización, La Paz », Centro de Estudios del Trabajo, Temas laborales n° 5, 77 p.
- D'ANDREA N., 2004. « Effets de frontière, migrations et redistribution du peuplement en Bolivie : les dynamiques territoriales dans le département du Tarija, Aix-en-Provence », Université Paul Cezanne Aix-Marseille III – Institut d'Aménagement Régional, Thèse de doctorat en aménagement de l'espace, urbanisme, 425 p.
- INE, 1999. « Bolivia, un mundo de potencialidades, Atlas estadístico de Municipios », La Paz, Centro de Información para el Desarrollo, 485 p.
- MARTIN C., 2005. « Complexe migratoire et distribution spatiale de population dans le Sud bolivien. Enquêtes en milieux rural et urbain dans le département du Tarija », Thèse de doctorat de démographie, Paris, Université Paris V, Faculté des sciences humaines et sociales – Sorbonne, 703 p.

var que 60,8% de las casas estaban concentradas en la zona 1, 39,2% en la zona 2 (Tabla 1). Según estas mismas zonas, se repartieron los estudiantes en dos grupos (uno de 6 y otro de 4), se eligió al azar una manzana de referencia para cada zona, lo que permitió determinar los puntos de partida (en cada una de las esquinas noroeste de las dos manzanas de referencia) y encuestar sistemáticamente todas las viviendas presentes (en la manzana de partida, luego en la vecina, respetando el sentido de la manecillas del reloj) hasta obtener la muestra deseada.

Finalmente, se encuestaron 100 hogares, lo que corresponde a 444 personas; es decir, el 41,3 % de la población de Carapari al momento del censo INE 2001.

## **Bibliografía**

- BOLOGNA E.**, 2003 « La reversibilidad en los Estadios Avanzados de los Sistemas Migratorios, el caso de Argentina y Bolivia ». Tesis de Doctorado en Demografía, Facultad de Ciencias Económicas Universidad Nacional de Córdoba y Facultad de Ciencias Humanas y Sociales , Universidad de Paris 5, Sorbonne, 443 págs
- CAMBRÉZY, L.**, 1990, « Mobilité rurale et colonisation agricole dans le centre du Veracruz (Mexique). De la conquête à l'errance », Cahiers des Sciences Humaines, vol. 26, n° 4, Paris. Institut Français de Recherche Scientifique pour le Développement en Coopération (Orstom), pp. 679-703.
- CODEPO**, 2004, « Estudio de la Migración Interna en Bolivia », La Paz, Consejo de Población para el Desarrollo, 234 págs.
- CORTES, G.**, 2000, « Partir pour rester. Survie et mutation de sociétés paysannes andines (Bolivie) ». Paris, Institut de Recherche pour le Développement, 413 p.
- D'ANDREA, N.**, 2004, « Effets de frontière, migrations et redistribution du peuplement en Bolivie: les dynamiques territoriales dans le département du Tarija », Aix-en-Provence, Université Paul Cezanne Aix-Marseille III. Institut d'Aménagement Régional, Thèse de doctorat en aménagement de l'espace, urbanisme, 425 p.
- D'ANDRÉA, N.; MARTIN, C.**, 2000, « Diagnostic régional de la frontière boliviano-argentine ». Marseille, Laboratoire Population Environnement Développement, 46 p. multigraphiées.
- DOMENACH H.; CELTON D.** et al, 1995, « La Comunidad Boliviana en Córdoba, Caracterización y Proceso Migratorio », ORSTOM, UNC, LPE, Ed. Copiar.
- DOMENACH, H.; PICOUET, M.**, 1995, « Les migrations ». Paris, Presses Universitaires de France, coll. Que sais-je ?, 128 p.
- GUERRERO, B.**, 2004, « Causas y efectos del fenómeno de la movilidad y migración en la ciudad de Villamontes ». Tarija, Universidad Autónoma Juan Misael Saracho, Tesis de licenciatura, Facultad de Ciencias Económicas y Financieras, 110 p.
- HINOJOSA, A.; PÉREZ, L.; CORTEZ, G.**, 2000, « Idas y venidas: Campesinos tarijeños en el norte argentino ». La Paz, Programa de Investigación Estratégica en Bolivia, 105 p.
- INDEC**, 2003, « Consulta a la base de datos de la EPH » Base Usuaría y Tabulados EPH <http://www.indec.gov.ar>
- INDEC**, 2004, « Jujuy, Migración Internacional » Resultados Provinciales del Censo 2001 – Información seleccionada [http://www.indec.gov.ar/webcenso/provincias\\_2/jujuy/pob\\_migra.asp](http://www.indec.gov.ar/webcenso/provincias_2/jujuy/pob_migra.asp)



- INDEC**, 2004, « Jujuy, Población Total » Resultados Provinciales del Censo 2001 – Información seleccionada [http://www.indec.gov.ar/webcenso/provincias\\_2/jujuy/pob\\_total.asp](http://www.indec.gov.ar/webcenso/provincias_2/jujuy/pob_total.asp)
- MARTIN, C.**, 2005, « Complexe migratoire et distribution spatiale de population dans le Sud bolivien. Enquêtes en milieux rural et urbain dans le département du Tarija ». Thèse de doctorat de démographie, Paris, Université Paris 5, Faculté des sciences humaines et sociales – Sorbonne, 703 p.
- PRESTON, D.**, 1999, « La emigración dentro de las estrategias de vida en el valle del río Camacho: la transnacionalización de campesinos posmodernos », Proyecto Ambiente y sociedad en los Andes: estrategias y políticas. Leeds, University of Leeds, School of Geography ([www.geog.leeds.ac.uk](http://www.geog.leeds.ac.uk)), 5 p.
- PUNCH, S.**, 2001, « La emigración como estrategia para jóvenes: escape o expulsión ». Historia, ambiente y Sociedad en Tarija, Bolivia, La Paz, Instituto de Ecología, pp. 123-144.
- TOCOCARY, V.**, 2004, « Migración y movilidad en la ciudad de Yacuiba-Bolivia ». Tarija, Universidad Autónoma Juan Misael Saracho, Tesis de licenciatura - Facultad de Ciencias Económicas y Financieras, 116 p.
- ZONISIG**, 2001, « Zonificación Agroecológica y Socioeconómica - Departamento de Tarija ». Tarija, Ministerio de Desarrollo Sostenible y Planificación, Prefectura de Tarija, 266 p. más CD-ROM.