



HAL
open science

Les plans seigneuriaux

Nicolas Poirier

► **To cite this version:**

Nicolas Poirier. Les plans seigneuriaux. E. Zadora-Rio. Atlas Archéologique de Touraine, publication électronique, <http://a2t.univ-tours.fr/>, Université de Tours, <http://a2t.univ-tours.fr/notice.php?id=30>, 2009. hal-00436595

HAL Id: hal-00436595

<https://hal.science/hal-00436595>

Submitted on 21 Dec 2016

HAL is a multi-disciplinary open access archive for the deposit and dissemination of scientific research documents, whether they are published or not. The documents may come from teaching and research institutions in France or abroad, or from public or private research centers.

L'archive ouverte pluridisciplinaire **HAL**, est destinée au dépôt et à la diffusion de documents scientifiques de niveau recherche, publiés ou non, émanant des établissements d'enseignement et de recherche français ou étrangers, des laboratoires publics ou privés.

II

LES SOURCES

Les cartes anciennes

Les plans seigneuriaux

Nicolas Poirier

UMR 5608 TRACES, Université Toulouse 2 - Le Mirail

2009

À la fin du 17^e et surtout au 18^e s., la cartographie des possessions seigneuriales se développe, d'abord dans le cadre de procédures judiciaires amorcées pour régler des questions de droits entre seigneurs voisins, ou encore des problèmes de redevances impayées.

Les terriers, qui se sont imposés à partir du 15^e s. comme les principaux instruments de l'administration seigneuriale, comptent parmi les documents ayant le plus bénéficié des progrès de la cartographie. Ils se présentent d'abord sous la forme de registres dépourvus de plans énumérant la liste des possessions d'un seigneur. À la différence des censiers, documents internes à la seigneurie qui n'indiquent pas la position des terres, les terriers fournissent une description, parcelle après parcelle, des tenures et des redevances qui y sont associées. Le terrier est également un document opposable en justice. En effet, sa mise en chantier commence toujours par l'obtention d'une lettre ou d'un mandement royal (les "lettres à terrier") qui donnera le droit au seigneur d'examiner les titres de chaque tenancier. Plusieurs personnes interviennent ensuite. D'abord, l'arpenteur et/ou le mesureur fait le mesurage des terres accompagné d'un représentant du seigneur. En même temps, un clerc ou son substitut reçoit les déclarations des tenanciers et rédige le registre (BAUCHER-CUBADDA 2002 : 200).

L'intérêt des terriers du 18^e s. réside dans leur accompagnement planimétrique de plus en plus fréquent. On peut distinguer les plans "visuels" et les plans "géométriques". Le plan à vue ou visuel (document 2) est celui où sont tracés simplement les formes des parcelles de chaque tenure comme elles se présentent à la vue, sans aucune mesure de leurs côtés ou angles, où sont insérés dans chacune sa contenance telle qu'elle est déclarée dans le registre. En revanche, les plans "géométriques" font l'objet de relevés topographiques précis incluant la mesure des distances

et – plus rarement – des angles formés par les lignes du paysage (document 3). On a d'ailleurs du mal parfois à déterminer avec certitude si l'on est en présence d'un plan visuel particulièrement fidèle ou d'un plan géométrique imparfait (ANTOINE 2002 : 101).

Le développement des terriers dans la seconde moitié du 18^e s. est inséparable des progrès de la cartographie. Les plans-terriers de la seconde moitié du 18^e s. se caractérisent par leur précision et leur lisibilité, la correspondance fiable avec les déclarations des censitaires, la méthode "géométrique" qui l'emporte sur la méthode "visuelle" et l'emploi de nouveaux outils de mesure. La carte répond en effet à la nécessité de se doter d'un instrument permettant de vérifier si tous les vassaux ont rendu leurs aveux et leurs obéissances. Elle témoigne également d'un changement dans la conception de la seigneurie qui commence à être envisagée comme un espace (ANTOINE 2002 : 93).

Les terriers ont été longtemps considérés comme la manifestation d'une certaine forme de "réaction seigneuriale" à la fin de l'Ancien Régime. Leur but ne serait pas alors seulement de réactualiser toutes les redevances anciennes, mais parfois d'exiger des droits nouveaux ou considérés comme abolis par le temps. Ces documents ont d'ailleurs fait l'objet de tentatives de destruction quasi systématique au moment de la "Grande Peur" de 1790. Des révoltes spécifiques ont pris pour cible les châteaux pour détruire, entre autres, les terriers et les papiers légitimant le régime seigneurial (BIANCHI 2002 : 319).

Les géographes de l'Entre-deux-Guerres avaient pressenti la richesse de ces documents pour reconstituer l'organisation des trames paysagères. Il faut cependant noter que le but premier de la réalisation des plans n'était pas de produire une cartographie fidèle de la réalité paysagère, mais de fournir une représentation

planimétrique de la seigneurie et de ses droits. En tenant compte de ces limites, un terrier du 18^e s. accompagné de ses plans rend possible la visualisation du paysage agraire au moment de sa rédaction, mais aussi, par l'association à des registres plus anciens, de reconstituer l'environnement agricole aux siècles précédents (CLAVAUD, DELARBRE 2002 : 190). Ainsi, il devient possible de saisir les dynamiques de l'occupation du sol sur des périodes relativement brèves, au rythme de la réfection des terriers et des plans associés (POIRIER 2006).

La carte présentée est issue du dépouillement systématique des inventaires des séries anciennes des Archives Départementales d'Indre-et-Loire, des inventaires publiés de la série N des Archives Nationales (Cartes et Plans), et de ceux de la Bibliothèque Municipale de Tours (Fonds Patrimoniaux). Elle indique les communes dont le territoire est figuré, au moins en partie, sur des plans d'Ancien Régime (carte 1), provenant ou non de la confection de terriers. L'inventaire ci-dessous montre que l'essentiel de la documentation planimétrique a été produite par les grands établissements ecclésiastiques que sont les abbayes de Marmoutier, Saint-Julien, le chapitre de Saint-Martin ou celui de la cathédrale de Tours (voir " Inventaire des plans seigneuriaux " classé par ordre de communes et complété par la liste des plans de routes réalisés sur l'ordre des intendants royaux, document 3).

D'autres grandes séries de plans proviennent des archives familiales de seigneurs possessionnés en Touraine (Béthune-Sully, Lavallière, Choiseul, Luynes, etc.). Leurs qualités esthétiques illustrent dans ce cas le rôle ostentatoire du plan-terrier qui, affiché dans un cabinet, permet d'apprécier d'un regard l'ensemble des terres sur lesquelles s'étend le pouvoir de la famille.

Bibliographie

ANTOINE 2002

Antoine A. - *Le paysage de l'historien : archéologie des bocages de l'ouest de la France à l'époque moderne*, Presses Universitaires de Rennes, Rennes.

BAUCHER-CUBADDA 2002

Baucher-Cubadda V. - Terriers du pays de France et de Meaux au XV^e siècle. Formes, modalités de rédaction et vocabulaire, *in* : Brunel G., Guyotjeannin O., Moriceau J.-M. (dir.) - *Terriers et plans-terriers du 13^e au 18^e siècles*, Actes du Colloque de Paris (23-25 septembre 1998), École Nationale des Chartes, Rennes : 195-205.

BIANCHI 2002

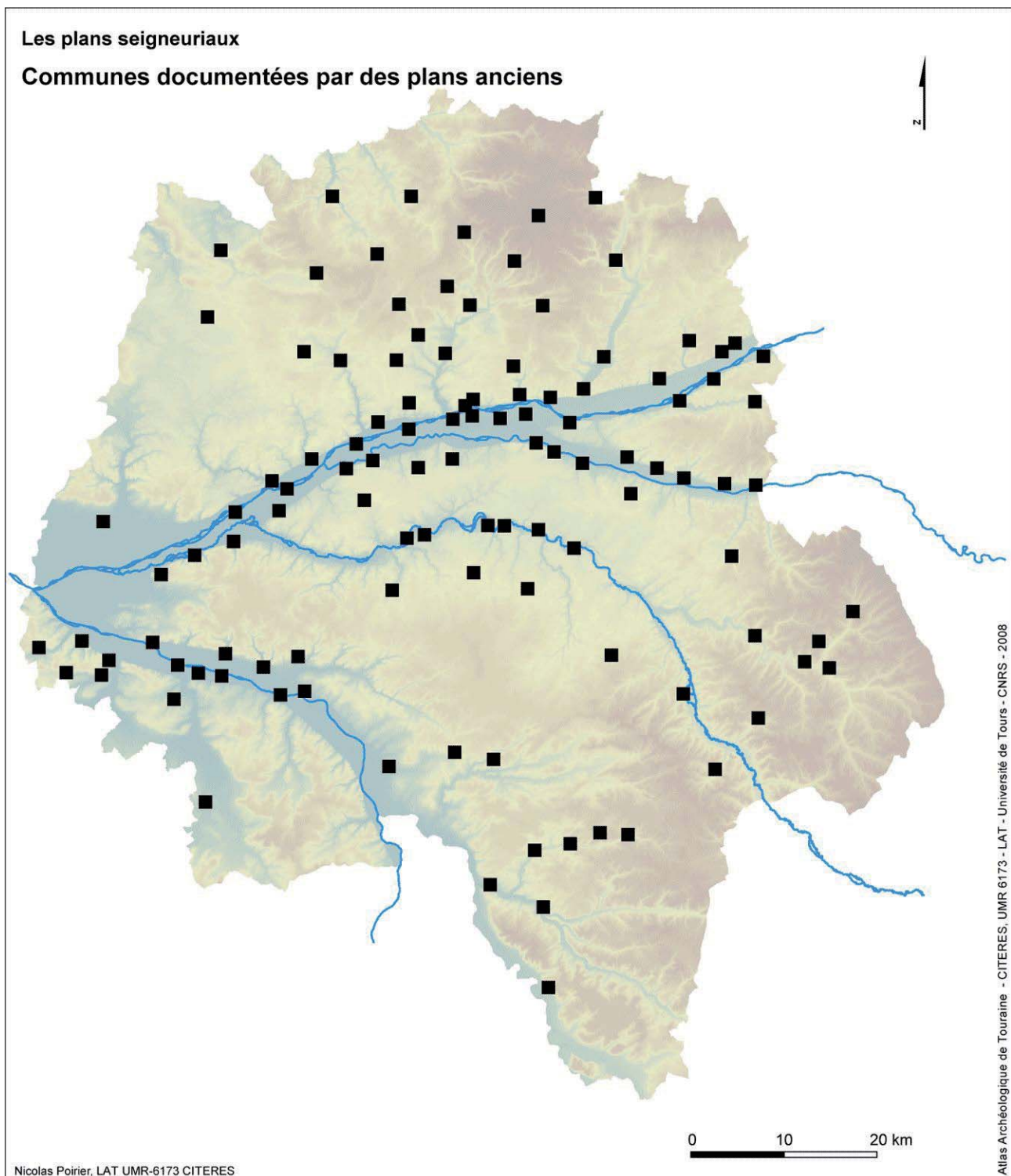
Bianchi S. - Terriers, plans-terriers et Révolution, *in* : Brunel G., Guyotjeannin O., Moriceau J.-M. (dir.) - *Terriers et plans-terriers du 13^e au 18^e siècles*, Actes du Colloque de Paris (23-25 septembre 1998), École Nationale des Chartes, Rennes : 309-324.

CLAVAUD, DELARBRE 2002

Clavaud S., Delarbre E. - Les terriers de Gelles (Puy-de-Dôme) du xv^e au xviii^e, Traitement informatique et exploitation des représentations, *in* : Brunel G., Guyotjeannin O., Moriceau J.-M. (dir.) - *Terriers et plans-terriers du 13^e au 18^e siècles*, Actes du Colloque de Paris (23-25 septembre 1998), École Nationale des Chartes, Rennes : 181-184.

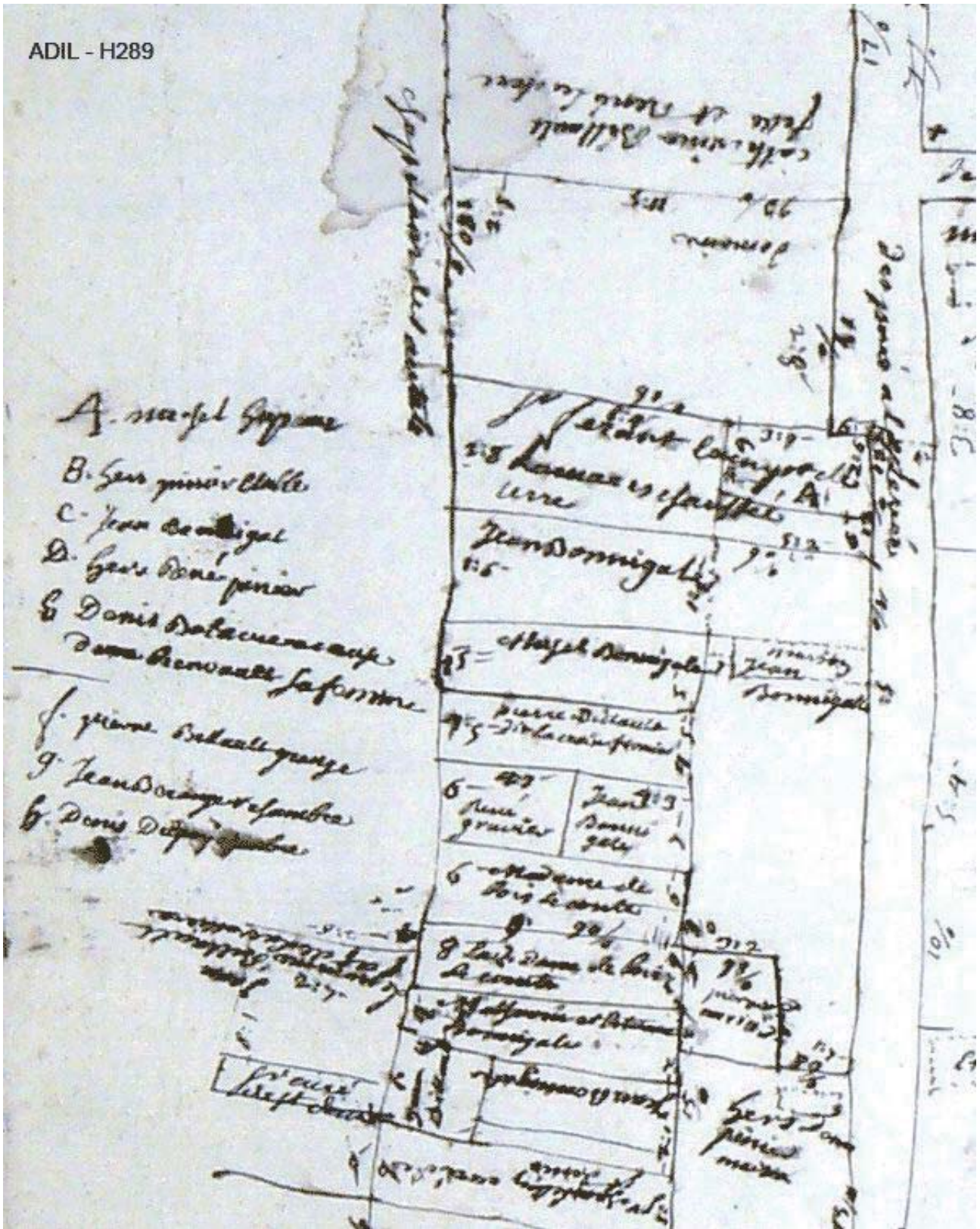
POIRIER 2006

Poirier N. - Des plans terriers au cadastre ancien : Mesurer l'évolution de l'occupation du sol grâce au SIG, *Le Médiéviste et l'Ordinateur*, 44, <http://lemo.irht.cnrs.fr/44/plans-terriers.htm>.

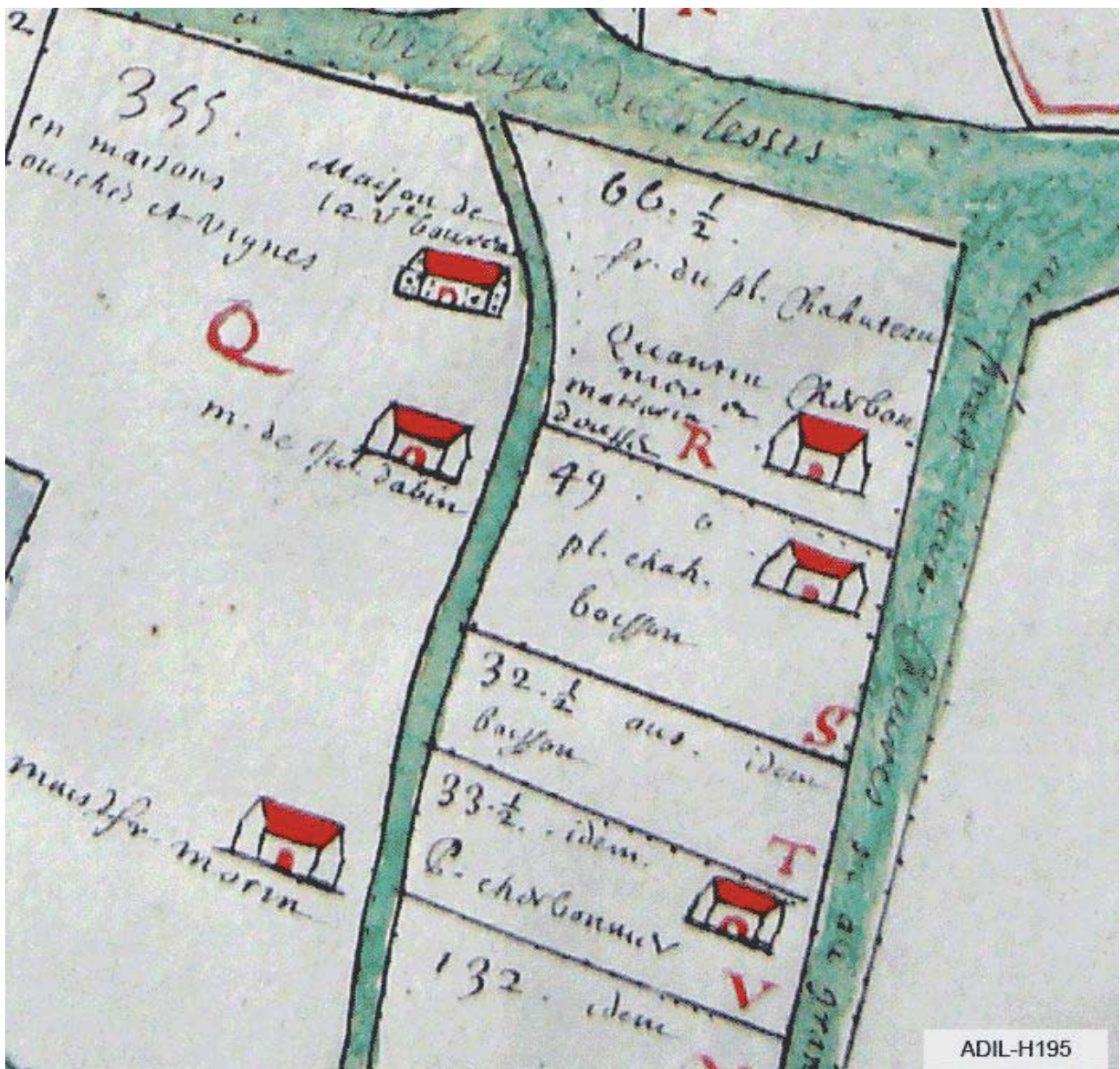


Carte 1. La carte présentée est issue du dépouillement systématique des inventaires des séries anciennes des Archives Départementales d'Indre-et-Loire, des inventaires publiés de la série N des Archives Nationales (Cartes et Plans), et de ceux de la Bibliothèque Municipale de Tours (Fonds Patrimoniaux). Elle indique les communes dont le territoire est figuré, au moins en partie, sur des plans d'Ancien Régime. Le recours à des plans, en cas de litige, devient fréquent à partir de la fin du 17^e s.

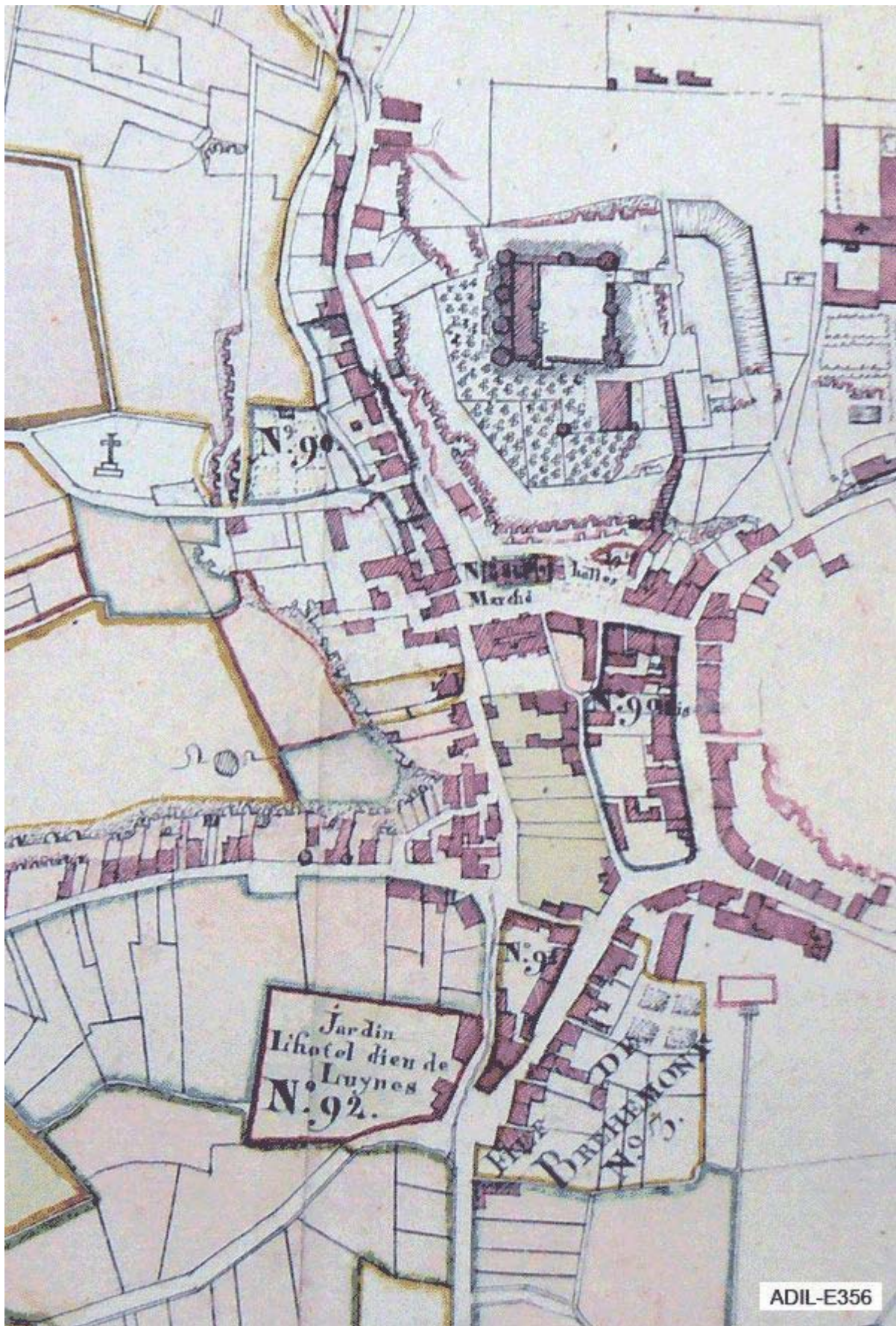
ADIL - H289



Document 1. Une minute de plan : " brouillard " de plan du fief et seigneurie de Négron (commune de Nazelles-Négron) dressé pour l'abbaye de Marmoutier levé en 1735 (Source : Archives départementales d'Indre-et-Loire-H289).



Document 2. Un exemple de plan "visuel" : état des fiefs de la Courroirie et du Biarreau dépendants de la Chartreuse du Liget (commune de Montrésor) établi en 1680 (Source : Archives départementales d'Indre-et-Loire-H195).



Document 2. Un exemple de plan "géométrique" abouti : plan terrier du duché de Luynes dressé vers 1780 (Source : Archives départementales d'Indre-et-Loire-E356-2).

Commune documentée	Lieu de conservation	Cote	Autorité émettrice	Description	Nbre pièces	Date1	Date2
?	ADIL	E24	Chaumejean marquis de Fourille	Plan de la Prée de Doumois et terres du grand et petit fourchette appartenant à Mr l'Abbé de Fourille			
?	ADIL	E31	Duc de Choiseul-Amboise	Plan de plusieurs pièces de terre dépendantes de la métairie du Chêne			
?	ADIL	E381	Du Plessis Richelieu	Plans des fiefs de Fierpied, des fiefs communs, des Rouillés, du Curé et des Fontenelles, dépendantes du fief des Pins, acquis des religieux de Cormery par Emmanuel-Armand du Plessis de Richelieu, duc d'Aiguillon, pour 800 boisseaux de rente annuelle non remboursable.	5	1735	
?	ADIL	E39	Duc de Choiseul-Amboise	Plan d'un bois taillis appartenant au seigneur de Villiers			
?	ADIL	E52	La Mothe	Plans des bois taillis et de la futaie du parc du Feuillet, des pièces de bois appelées le coteau d'Aprémont, le Buisson-Ridard, La Grille			
?	ADIL	G1071	Grand et Petit Séminaire	Plan de la crosierie du Petit Beauregard, contenant 349 chaînées		1760 (?)	
?	ADIL	G214	Chapitre cathédral Saint-Gatien	Plan et arpentage du pré appelé le Bois-de-Plante		1730	
?	ADIL	G215	Chapitre cathédral Saint-Gatien	Plans, arpentage et nouvelle division du pré du Bois de Plante dépendant du Chapitre de Tours		1755	
?	ADIL	G542	Collégiale Saint-Martin	Plans des fiefs de Brechenay et des Essarts	2	1781	
?	ADIL	H1030	Abbaye de Moncé	Plan avec arpentage de trois pièces de bois taillis dépendant de l'abbaye de Moncé			
?	ADIL	H230/1	Abbaye de Marmoutier	Plan géométrique des bois dépendant de l'archevêché de Tours et de l'abbaye royale de Marmoutier y réunis, dans le ressort de la maîtrise des Eaux et Forêts de Touraine. Echelle de 60 perches		1785	

?	ADIL	H230/2	Abbaye de Marmoutier	Plan général des bois dépendant de la mense conventuelle et offices claustraux de Marmoutier, situés dans la Maîtrise de Tours. Echelle de 100 perches	1755	
?	ADIL	H231	Abbaye de Marmoutier	Plan des bois de Marmoutier proposés pour le quart de réserve	1734	
? Andigny	ADIL	E362	Duché de Luynes	Plan terrier d'Andigny		
? Beuxes	ADIL	11J4	Le Coudray-Montpensier	minutes de plans concernant les domaines de Montrichard, Amboise, Chanteloup... appartenant au duc de Choiseul	1782	
? Les Moulinets	ADIL	E371	Duché de Luynes	Plan terrier du fief des Moulinets, réuni au duché de Luynes		
? Minac	ADIL	E370	Duché de Luynes	Plan général et terrier du fief de Minac, relevant du duché de Luynes		
? Neuville	ADIL	H291	Abbaye de Marmoutier	Plan du fief et seigneurie de Neuville	1745	
? Perrières	ADIL	H298	Abbaye de Marmoutier	Plan géométral des dîmes de Perrières et paroisses voisines, près Falaise	1746	
Abilly	AN	N II Indre-et-Loire 2 (1-2)	?	Plan minute de la seigneurie d'Abilly	18e	2
Ambillou	ADIL	E361	Duché de Luynes	Plan de la paroisse d'Ambillou relevant du duché de Luynes		
		E335	Duc de Choiseul-Amboise	Plan géométral du parc et des environs du château de Chanteloup	1771	1780
		E336	Duc de Choiseul-Amboise	Plans de diverses pièces de bois dépendantes de Chanteloup		
		E337	Duc de Choiseul-Amboise	Plans des terres et bois désirés par le duc de Choiseul, comte de Chanteloup		
		E338	Duc de Choiseul-Amboise	Plans des terrains à acquérir par le duc de Choiseul pour former les allées de Chanteloup		
Amboise	ADIL	E343	Duc de Choiseul-Amboise	Plan des bois taillés dépendants de la baronnie d'Amboise et adjugés pour l'ordinaire		
		E346	Duc de Choiseul-Amboise	Plans de la région de Montrichard et d'Amboise		

		E347	Duc de Choiseul-Amboise	Minutes de plans concernant les domaines de Montrichard, Amboise, Chanteloup... appartenant au duc de Choiseul	17		
		E347	Duc de Choiseul-Amboise	Minutes de plans concernant les domaines de Montrichard, Amboise, Chanteloup... appartenant au duc de Choiseul	17		
		E350	Duc de Choiseul-Amboise	Plan des fermes situées paroisse de Saint-Denis-Hors			
Anché	AN	N III Indre-et-Loire 36	?	"Plan de Breitignolles et des environs"	1	18e	
Artannes	ADIL	G32	Archevêché	Plan des hautes et basses Caharières, situées paroisse d'Artannes, séparées par le chemin de Druye à Monts			
Athée	ADIL	G568	Collégiale Saint-Martin	Plan des bois du chapitre Saint-Martin-de-Tours, paroisses de Joué, Athée, Azay-sur-Cher, Charentilly, Notre-Dame-la-Riche, Lignières, Neuillé-Pont-Pierre, Fondettes, Cinq-Mars-la-Pile et Betz		1766	
Avon-les-Roches	AN	N III Indre-et-Loire 35 (2)	?	Plan des domaines de la Cour et de la Salle d'Avon	1	18e	
Azay-sur-Cher	ADIL	N III Indre-et-Loire 35 (8)	?	Plan des domaines du château et du moulin	2	18e	
		G568	Collégiale Saint-Martin	Plan des bois du chapitre Saint-Martin-de-Tours, paroisses de Joué, Athée, Azay-sur-Cher, Charentilly, Notre-Dame-la-Riche, Lignières, Neuillé-Pont-Pierre, Fondettes, Cinq-Mars-la-Pile et Betz		1766	
		H95	Abbaye de Cormery	Livre des frêches, ou registre terrier du sacristain et des religieux		1741	1746
Balesmes	AN	N II Indre-et-Loire 4 (1-2)	?	Plan pour les diefs de Chantepie et du Puis Rives"	2	18e	
Ballan	ADIL	G600	Collégiale Saint-Martin	Plan d'un fief s'étendant sur les paroisses de Ballan, Druye et Savonnières		1783	
		H874	archevêché	Plan des bois de la commanderie		1769	

Beaumont-la-Chartre	ADIL	H563	Abbaye de Saint-Julien	Plans des bois de Saint-Julien en la paroisse de Beaumont la Chartre	1778	
Beaumont-en-Véron	ADIL	BM Tours 1200/33	?	Plan de la châtelainie d'Ussé et des environs : fief de la Grésille, paroisse de Rigny, châtelainie et île de Bréhémont, Châtelainie et paroisse de Rivarenes, Châtelainie d'Huismes, fief de Rasse, fief de Montsigou, fief d'Izoné et Cigny, paroisse de Saint-Louant -en-Véron, fief de Champeaux, fief de Quinçay, le tout borné par la forêt de Chinon et un bras du Cher et de l'Indre	18e	
Beaumont-la-Ronce	ADIL	47J	Bethune-Sully	Atlas des plans à terrier	1783	1789
		E364	Duché de Luynes	Plan terrier de la paroisse de Berthenay.		
		E380	Duché de Luynes	Plan des îles de la Loire à Villandry et Berthenay		
Berthenay	ADIL	G206	Chapitre cathédral Saint-Gatien	Plan géométral des domaines de la châtelainie des Bains paroisses de Saint-Genouph et Berthenay	1789	
		G207	Chapitre cathédral Saint-Gatien	Plan des Bains paroisse de la Riche, Saint-Genouph et Berthenay	1788	
		H571	Abbaye de Saint-Julien	Plan du fief et seigneurie de Saint-Martin de Berthenay		
Betz	ADIL	G568	Collégiale Saint-Martin	Plan des bois du chapitre Saint-Martin-de-Tours, paroisses de Joué, Athée, Azay-sur-Cher, Charentilly, Notre-Dame-la-Riche, Lignièrès, Neuillé-Pont-Pierre, Fondettes, Cinq-Mars-la-Pille et Betz	1766	
Bourgueil (?)	ADIL	H74	Abbaye de Bourgueil	Plan des terres de l'ancienne forêt de Bourgueil, longeant la rivière du Lane		
	BM Tours	BM Tours 1200/1	Abbaye de Bourgueil	Plan géométral de la forêt de Bourgueil, fait pour les religieux de Bourgueil	1718	
Bourman	ADIL	E329	Duc de Choiseul-Amboise	Plan du château de Baigneux, paroisse de Bourman, Sepmes et Civray		
		E359	Duché de Luynes	Plan terrier de l'île de Bréhémont relevant du duché de Luynes		

Bréhémont	ADIL	G168	Chapitre cathédral Saint-Gatien	Terrier "de la terre et seigneurie de Bréhémont <i>alias</i> la Grange de Bréhémont, et du fief de Montgrignon y réuni [...] par atlas et plans géométriques" ; Plans et descriptions des frêches de la Herse, les Hayes, la Planche-Renard, Châtaignerale, les Ruaux, les Vaux-de-Gesnes, les Basses-Forêts, etc. ; Carte topographique de la dîme de cette seigneurie	1784	
	BM Tours	BM Tours - 1200/33	?	Plan de la châtellenie d'Ussé et des environs : fief de la Grésille, paroisse de Rigny, châtellenie et île de Bréhémont, Châtellenie et paroisse de Rivarenes, Châtellenie d'Huismes, fief de Rassé, fief de Montsigou, fief d'Izoné et Cigny, paroisse de Saint-Louant -en-Véron, fief de Champeaux, fief de Quinçay, le tout borné par la forêt de Chinon et un bras du Cher et de l'Indre	18e	
Cangey	ADIL	G1208	Eglises paroissiales	Plan du fief de Robichon appartenant au prieur de Cangey	1769	
		G250	Chapitre cathédral Saint-Gatien	Plan géométral des domaines et censives formant la terre et seigneurie de Beigneux, paroisse de Cérielles, appartenant aux chanoines de l'église métropolitaine de Tours	1784	
		H523	Abbaye de Saint-Julien	Terrier de la seigneurie de Châtenay, dépendant de la Chamberrie, située dans les paroisses de Cérielles et de Nouzilly	1736	1767

Cérelles	ADIL	H558/1-2	Abbaye de Saint-Julien	Plan du château et du fief de Baudry situé paroisse de Cérelles		
		H559	Abbaye de Saint-Julien	Plan du fief et de la frèche de la Hallière, dépendant de Baudry		
		H560	Abbaye de Saint-Julien	Plan du moulin au Chapt, de la Billonnière et de Penchien près Baudry		
		H561	Abbaye de Saint-Julien	Plan de la paroisse de Cérelles		
		H562	Abbaye de Saint-Julien	Plan des frèches de Vaugodlin et de l'Aître Dubois en la paroisse de Cérelles	2	
		H565	Abbaye de Saint-Julien	Plan des bois de Flanré, dépendant de la seigneurie de Châtenay		
		E333	Duc de Choiseul-Amboise	Plan géométral du fief de Chambon en Anjou		1789
Chambon	ADIL	E355	Duc de Choiseul-Amboise	Plans du fief de Mortier paroisse de Vermou et du fief de la Galinière paroisse de Chançay		1774 1777
Chançay	ADIL	BM Tours 1200/3	Duc de Choiseul-Amboise	"Plan du parc, du château et des environs de Chanteloup, depuis Amboise jusqu'à Loconière, dans l'état où ils étoient lorsque Mr le duc de Choiseul en fit l'acquisition en 1760"		1760 ?
Chanteloup	BM Tours	G568	Collégiale Saint-Martin	Plan des bois du chapitre Saint-Martin-de-Tours, paroisses de Joué, Athée, Azay-sur-Cher, Charentilly, Notre-Dame-la-Riche, Lignières, Neuillé-Pont-Pierre, Fondettes, Cinq-Mars-la-Pile et Betz		1766
Charentilly	ADIL					

Chargé	ADIL	E351	Duc de Choiseul-Amboise	Plan de métairies et frêches situées paroisse de Chargé			
		E353	Duc de Choiseul-Amboise	Plan de bois , terres et métairie de la paroisse de Chargé			
Château-la-Vallière	BM Tours	BM Tours	La Vallière	Atlas de la Terre de La Vallière			
	ADIL	E334	Duc de Choiseul-Amboise	Plan de la ville de Château-la-Vallière et ses environs	1789		
Chemillé	ADIL	E100	Gigault de Bellefonds	Terrier des seigneuries de Pont, Couané et La Brouardière			
		E102	Gigault de Bellefonds	Plan et procès-verbal de plantation de bornes entre les seigneuries de Pont et de Loigny ; Plan des frêches de Pont et du Grand-Mersain			
Chinon	AN	N III Indre-et-Loire	?	"Plan topographique de la presque île du Verron..." au confluent de la Loire et de la	1	1774	
		N III Indre-et-Loire 39	?	"Carte particulière de la plaine de Verron aux environs de Chinon en Touraine"	1	18e	
	BM Tours	BM Tours 1200/33	?	Plan de la châtellenie d'Ussé et des environs : fief de la Grésille, paroisse de Rigny, châtellenie et île de Bréhémont, Châtellenie et paroisse de Rivarennnes, Châtellenie d'Huismes, fief de Rasse, fief de Montsigou, fief d'Izoné et Cigny, paroisse de Saint-Louant -en-Véron, fief de Champeaux, fief de Quinçay, le tout borné par la forêt de Chinon et un bras du Cher et de l'Indre			18e
		E340	Duc de Choiseul-Amboise	Plan du château de Chissay et de ses abords			
Chissay	ADIL	E341	Duc de Choiseul-Amboise	Plan des bois et du château de Chissay			
		E348	Duc de Choiseul-Amboise	Plan de la métairie de la Borde, paroisse de Chissay			

Chisseaux	E354	Duc de Choiseul-Amboise	Plan de frêches situées paroisse de Chissay			
	E349	Duc de Choiseul-Amboise	Plan du château de Pontcher et des terres, bois, vignes en dépendant, paroisse de Chisseaux			
	G1066	Grand et Petit Séminaire	Terrier de Montoussan précédé des lettres accordées par le Roi en 1689 ; Plan de Montoussan et des bois environnants ; autre de Chisseaux, du placier du Cher, des îles et du moulin			
Cinçais	11J4	Le Coudray-Montpensier	minutes de plans concernant les domaines de Montrichard, Amboise, Chanteloup... appartenant au duc de Choiseul		1782	
	N III Indre-et-Loire 34	?	Plan du fief de la Giraudière	1	1775	
	N II Indre-et-Loire 9	?	Plan visuel de la mouvance de Suilly [Seuilly]	1	18e	
Cinq-Mars-la-Pile	G568	Collégiale Saint-Martin	Plan des bois du chapitre Saint-Martin-de-Tours, paroisses de Joué, Athée, Azay-sur-Cher, Charentilly, Notre-Dame-la-Riche, Lignières, Neuillé-Pont-Pierre, Fondettes, Cinq-Mars-la-Pile et Betz			1766
	E329	Duc de Choiseul-Amboise	Plan du château de Baigneux, paroisse de Bournan, Sepmes et Civray			
	E129 H109	Mottier de la Fayette Abbaye de Cormery	Plan du fief de Mezières, joignant la Plan et arpentage de 44 arpents dans le Bois	4		
Civray	H111	Abbaye de Cormery	Plan des bois, du grand pré et de tous les bâtiments de l'abbaye de Cormery y compris l'église abbatiale et celle de Fougeray, l'île, les tanneries, les moulins banaux et les vignes		1736	1769
	H76	Abbaye de Cormery	Plans des frêches du Curé, des Fontenelles, des Rouillis et des fiefs communs, dépendantes de la seigneurie des Pins			
Cormery						

		H86	Abbaye de Cormery	Terrier "de la manse conventuelle, petit couvent, grand prieur, aumônier, sacristain, sous-sacristain, infirmier, armoirier, chantre, chapelle, Saint-Nicolas et Notre-Dame-de-Pitié"		1742	1748
Courcelles	ADIL	E367	Duché de Luynes	Plan du fief de la Houdinière, relevant du duché de Luynes			
Couziers	ADIL	11J4	Le Coudray-Montpensier	minutes de plans concernant les domaines de Montrichard, Amboise, Chanteloup... appartenant au duc de Choiseul		1782	
Cravant-les-coteaux	ADIL	H574	Abbaye de Saint-Julien	Plans de la seigneurie de Sonmay	2		
Crouzilles	AN	N III Indre-et-Loire 35 (5)	?	"Plan du château et moulin de la Boussay"	1	18e	
		N III Indre-et-Loire 35 (9)	?	"Plan des domaines de Chezelles"	1	18e	
de Tours à Montlouis	ADIL	G203	Chapitre cathédral Saint-Gatien	Plan du fief des Hautes Varennes, comprenant partie de la ville de Tours, le cours de la Loire et ses abords jusqu'à Montlouis, pour prouver que le chapitre de l'église métropolitaine de Tours à la droit de passage dans toute cette étendue		1775	
Dierre	ADIL	G793	Eglises paroissiales	Plan, arpentage et bornage de 10 pièces de pré, fait entre de Fontenailles, curé, les fabriciers, Perceval de la Maillardière et autres			
		H524	Abbaye de Saint-	Terrier du fief de la Secrétainerie		1777	1787
		H569	Abbaye de Saint-	Plan du lieu du Fourneau, paroisse de Dierre		1758	
Dolus	ADIL	G235	Chapitre cathédral Saint-Gatien	Plan des bâtiments et dépendances du fief et seigneurie de Leugny, paroisse de Dolus		1755	
Druye	ADIL	G599	Collégiale Saint-Martin	Plan du fief, des lieux et domaines de Villandry et Druye		1783	
		G600	Collégiale Saint-Martin	Plan d'un fief s'étendant sur les paroisses de Ballan, Druye et Savonnières		1783	

Esvres	ADIL	G226	Chapitre cathédral Saint-Gatien	Plan des fiefs des paroisses de Veigné, Esvres, dépendant du chapitre de Tours et enclavés dans divers fiefs appartenant à l'abbaye de Cormery.			
		G231	Chapitre cathédral Saint-Gatien	Plan et arpentage de diverses pièces de terres appelées le Quart d'Esvres, situées dans une partie de la dîme du fief et seigneurie de la Villaine, paroisses d'Esvres et Saint-Branches		1773	1774
Ferrières-l'Arçon	AN	H95	Abbaye de Cormery	Livre des frêches, ou registre terrier du sacristain et des religieux		1741	1746
		N III Indre-et-Loire 12 (1-15)	?	Plan de la seigneurie de Ferrière-l'Arçon	15	18e	
		N I Indre-et-Loire 4 (1-6)	?	Plans terriers de la seigneurie de Ferrières-l'Arçon	6	18e	
		N III Indre-et-Loire 14 (4)	?	Plan minute d'arpentage de la seigneurie de Ferrières-l'Arçon	1	18e	
		E366	Duché de Luynes	Plan détaillé du bourg et paroisse de Fondettes, relevant du duché de Luynes			
Fondettes	ADIL	G34	Archevêché	Plans géométriques des pièces de bois		1757	
		G35	Archevêché	Plans géométriques des bois de l'archevêché de Tours, situés dans les paroisses de Saint-	3	1765	
		G568	Collégiale Saint-Martin	Plan des bois du chapitre Saint-Martin-de-Tours, paroisses de Joué, Athée, Azay-sur-Cher, Charentilly, Notre-Dame-la-Riche.		1766	
		H277	Abbaye de Marmoutier	Plan des bois de la seigneurie de Lavaré à Fondettes		1756	
Genillé	ADIL	E100	Gigault de Bellefonds	Terrier des seigneuries de Pont, Couané et La Brouardière			
		E102	Gigault de Bellefonds	Plan et procès-verbal de plantation de bornes entre les seigneuries de Pont et de Loigny ; Plan des frêches de Pont et du Grand-Mersain			
		E99	Gigault de Bellefonds	Terrier de la seigneurie du Grand-Mersain		1781	

Huismes	BM Tours	BM Tours - 1200/33	?	Plan de la châtellenie d'Ussé et des environs : fief de la Grésille, paroisse de Rigny, châtellenie et île de Bréhémont, Châtellenie et paroisse de Rivarenes, Châtellenie d'Huismes, fief de Rassé, fief de Montsigou, fief d'Izoné et Cigny, paroisse de Saint-Louant -en-Véron, fief de Champeaux, fief de Quinçay, le tout borné par la forêt de Chinon et un bras du Cher et de l'Indre	18e			
					G208	Chapitre cathédral Saint-Gatien	1789	
					G211	Chapitre cathédral Saint-Gatien	1722	
Joué	ADIL	G568	Collégiale Saint-Martin	Plan des bois du chapitre Saint-Martin-de-	1766			
		H564	Abbaye de Saint-Julien	Plan de la dime des Bezards en la paroisse de La Chapelle aux Naux				
La Chapelle-aux-Naux	ADIL	H564	Abbaye de Saint-Julien	Plan de la dime des Bezards en la paroisse de La Chapelle aux Naux				
					BM Tours - 1200/10	?	"Plan géométral du château de Paradis, des maisons qui en dépendent et des circonvoisines" levé de 1754 à 1775, copié en 1797	1754
La Croix en Touraine	BM Tours	E369	Duché de Luynes	Plan terrier des fiefs de Port-Cordon et de la Madeleine, paroisse de La Riche Extra, relevant du duché de Luynes				

La Riche	ADIL	G207	Chapitre cathédral Saint-Gatien	Plan des Bains paroisse de la Riche, Saint-Genouph et Berthenay	1788	
		G568	Collégiale Saint-Martin	Plan des bois du chapitre Saint-Martin-de-Tours, paroisses de Joué, Athée, Azay-sur-Cher, Charentilly, Notre-Dame-la-Riche, Lignières, Neuillé-Pont-Pierre, Fondettes, Cinq-Mars-la-Pile et Betz	1766	
La Ville-aux-Dames	ADIL	G196	Chapitre cathédral Saint-Gatien	Plan géométrique de la châtelainie des Bains et des fiefs de la Basoche et de Lubin, situés dans les varennes de Saint-Pierre-des-Corps, la Ville aux Dames et Montlouis....	1789	
		G200	Chapitre cathédral Saint-Gatien	Plan du fief des Hautes Varennes dans les paroisses de Montlouis et de la Ville aux Dames		
		G205	Chapitre cathédral Saint-Gatien	Plan de la prairie de la Grande Bonnesse et des patureaux de Rochepinard situés paroisses de la Ville-aux-Dames et Montlouis	1785	
		G204	Chapitre cathédral Saint-Gatien	Plan et arpentage des prés de la Grande et Petite Bonnesse	1736	1776
		E330	Duc de Choiseul-Amboise	Plan géométrique de la maison de Bel-Air près de Langeais	1788	
		E377/1-2	Duché de Luynes	Plans du comté des Ponts-de-Tours, paroisse de Saint-Symphorien relevant du duché de Luynes ; carte du fief de Chemilly à Langeais	1785 ; 1778	
Langeais	ADIL	E149	Du Plessis Richelieu	Terrier de la prévôté de Larçay	1760	1770
Le Boulay	ADIL	G36	Archevêché	Plan géométrique de différentes pièces de bois situées dans les paroisses de Saint-Laurent et du Boulay, appartenant à l'archevêque de Tours.		
Le Grand Pressigny	AN	N I Indre-et-Loire 3 (1-3)	?	"Plans terriers de la seigneurie du Grand Pressigny"	18e	3
		N II Indre-et-Loire 3	?	"Plan du terroir du Grand Pressigny et d'une partie de celui de Neuilly-le-Brignon"	18e	1

Le Louroux	ADIL	H283	Abbaye de Marmoutier	Plan des bois de la seigneurie de Louroux		1742	1745
Lerné	ADIL	11J4	Le Coudray-Montpensier	minutes de plans concernant les domaines de Montrichard, Amboise, Chanteloup... appartenant au duc de Choiseul		1782	
	AN	N III Indre-et-Loire 9	?	Plan visuel de la mouvance de Suilly [Seuilly]	1	18e	
Lignéres	ADIL	G568	Collégiale Saint-Martin	Plan des bois du chapitre Saint-Martin-de-Tours, paroisses de Joué, Athée, Azay-sur-Cher, Charentilly, Notre-Dame-la-Riche, Lignéres, Neuillé-Pont-Pierre, Fondettes, Cinq-Mars-la-Pile et Belz		1766	
	AN	N III Indre-et-Loire 36	?	Plan de Breitignolles et des environs	1	18e	
L'île Bouchard		N III Indre-et-Loire 41	?	"Plan du fief du prieuré Saint-Gilles et l'Isle-Bouchard"	1	18e	
	AN	N III Indre-et-Loire 35 (6)	?	"Plan des domaines du Montet"	1	18e	
		N III Indre-et-Loire 35 (7)	?	"Plan des domaines de la Poterne [la Poitère]"	1	18e	
	ADIL	H566	Abbaye de Saint-Julien	Plan du fief et seigneurie du Grand-Cotteau-Villiers, situé dans les paroisses de Limeray et Saint-Ouen		1752	
Limeray		1J1107	?	Papier-terrier de la seigneurie de Fretay		1594	
		B227	Maîtrise des eaux et forêts	Plan général de la forêt de Loches		18e	
		C955	Bureau des Finances	Domaine de Loches : plan des terrages et dîmes du Fay			
		C957	Bureau des Finances	Domaine de Loches : fief d'Orfond : plan du domaine avec indication de la surface, de la nature et de la qualité des pièces de terre			

Loches	ADIL	H256/1-2	Abbaye de Marmoutier	Plan de la terre et seigneurie de Bréneçay, située dans la paroisse de Saint-Quentin près Loches		1755			
		H404	Abbaye de Marmoutier	Plans des terres dépendant de Marmoutier en la paroisse de Saint-Quentin	3				
		H866	Viantaises de Beaulieu	Terrier de la seigneurie de Marreau, paroisse de la Chapelle-Saint-Hippolyte	1	1784			
		H868-869	Viantaises de Beaulieu	Terrier de la seigneurie de la Roche	2+4	1785			
		H1016-1017	Chartreuse du Liget	Terrier du domaine et métairie de Bergeresse appartenant au prieur et couvent de la Chartreuse du Liget	41	1788			
		E356/1-4	Duché de Luynes	Plan terrier du duché de Luynes					
		E357/1-3	Duché de Luynes	Plan terrier du duché de Luynes					
		E365	Duché de Luynes	Plan général du fief de Clairefontaine, relevant du duché de Luynes					
		H570	Abbaye de Saint-	Plan d'une pièce de pré sur la Bresne, près		1770			
		H698	Couvent des Minimes	Plan du lieu dit La Sécheresse, paroisse de					
Luynes	ADIL	E372	Duché de Luynes	Plan terrier de fiefs relevant du duché de Luynes					
		E375	Duché de Luynes	Plan géométrique de la paroisse de Saint-Venant-de-Luynes relevant du duché de Luynes					
		G236	Chapitre cathédral Saint-Gatien	Plan des bâtiments, terres, prés, bois et étangs du fief et seigneurie de la Grange-Aubry, paroisse de Luzillé, appartenant à l'église de Tours		1752			
		E374	Duché de Luynes	Plan du fief de Sainte-Catherine de Maillé relevant du duché de Luynes					
		H1023	Abbaye de Marmoutier	Plan général des bois dépendants de la mense conventuelle et offices claustraux de l'abbaye de Marmoutier, situés dans la maîtrise de Tours	1743				
		1J1070	?	Terrier du fief d'Avantigny à Mettray		1778	1780		
		H573	Abbaye de Saint-Julien	Plans de la Petite Roberdière, paroisse de Mettray	2	1770			
		G237	Chapitre cathédral Saint-Gatien	Plan du domaine des Trois-Chênes paroisse de Monnaie		1784			
		Luzillé	ADIL						
Maillé	ADIL								
Marmoutiers	ADIL								
Mettray	ADIL								

Monnaie	ADIL	G238	Chapitre cathédral Saint-Gatien	Plan de la terre et ferme de la Brunellerie,	1784	
		G239	Chapitre cathédral Saint-Gatien	Plan de la métairie du Perthuis et des bois réservés par le chapitre, paroisse de Monnaie	1782	
		G240	Chapitre cathédral Saint-Gatien	Plan de trois pièces de bois faisant partie des bois de Rougeolles, paroisse de Monnaie	1782	
		G34	Archevêché	Plans géométriques des pièces de bois composant la réserve générale des bois de l'archevêché et situées dans les paroisses de Monnaie et Fondettes	1757	
Montbazon	ADIL	G219	Chapitre cathédral Saint-Gatien	Plans de villages et domaines situés dans la paroisse et le fief de Saint-Branchs, appartenant au chapitre de Tours.		
		G246	Chapitre cathédral Saint-Gatien	Plan des Grands et Petits Bourroux sur la prairie de l'Indre et du moulin de Bourroux, paroisse de Montbazon et Veigné	1730	
		N III Indre-et-Loire 17	Duché de Montbazon	Carte du duché de Montbazon	17e	1
Monthodon	ADIL	H402	Abbaye de Marmoutier	Plan de la terre et seigneurie du Sentier		
Montlouis	ADIL	G196	Chapitre cathédral Saint-Gatien	Plan géométrique de la châtelainie des Bains et des fiefs de la Basoche et de Lubin, situés dans les varennes de Saint-Pierre-des-Corps, la Ville aux Dames et Montlouis....	1789	
		G200	Chapitre cathédral Saint-Gatien	Plan du fief des Hautes Varennes dans les paroisses de Montlouis et de la Ville aux Dames		
		G205	Chapitre cathédral Saint-Gatien	Plan de la prairie de la Grande Bonnesse et des pâturages de Rochepinard situés paroisses de la Ville-aux-Dames et Montlouis	1785	
		H401	Abbaye de Marmoutier	Plan de La Barre ou Oye Blanche, paroisse de Montlouis		
		G248	Chapitre cathédral Saint-Gatien	Plan des fiefs de Lubinaiset du Cormier, paroisse de Montlouis	1780	

Montrésor	ADIL	G317	Collégiale de Montrésor	Papier-terrier du fief du Petit-Mersain, dépendant de la cure et doyné du chapitre de Montrésor		
		H195	Chartreuse du Liget	Etat des fiefs de la Couroirie et du Biardeau	13	1680
Montrichard	ADIL	E345	Duc de Choiseul-Amboise	Plan des bois du domaine de Montrichard		
		E346	Duc de Choiseul-Amboise	Plans de la région de Montrichard et d'Amboise		
		E347	Duc de Choiseul-Amboise	Minutes de plans concernant les domaines de Montrichard, Amboise, Chanteloup... appartenant au duc de Choiseul	17	
		H832	Couvent des Ursulines	Plan géométral de la maison, terres, prés et vignes de la Bonnetrie, située près Montrichard, appartenant aux Ursulines d'Amboise		
		E41	Duc de Choiseul-Amboise	Plan géométral de 96 arpents de bois taillis, adjugés à François Guénault pour les ordinaires de 1758 à 1759\$		1758 (?)
Monts	ADIL	E332	Duc de Choiseul-Amboise	Plan du fief de Bois-Millet et de Bray-Soulaine près de Monts		
		E378	Duché de Luynes	Plan du fief de la Sénégonnière à Monts		
		G232	Chapitre cathédral Saint-Gatien	Plan de terrages paroisse de Monts, dépendants de Saint-Gatien		
		E342	Duc de Choiseul-	Plan des bourgs et paroisses de Vallières-les-		1764
Mosnes	ADIL	G462	Collégiale Saint-Martin	Plans des bois situés paroisses de Vallières-les-Grandes et de Mosnes, contenant 653 arpents		1736 1780
		H289	Abbaye de Marmoutier	Plan géométral du fief et seigneurie de Négron		1735
Nazelles-Négron	ADIL	47J	Bethune-Sully	Atlas des plans à terrier	152	1783 1789
		E82	Des Escotais	Plan et arpentage de la métairie des Grandes Bougères, paroisse de Neuillé-Pont-Pierre		
Neuillé-Pont-Pierre	ADIL	G241	Chapitre cathédral Saint-Gatien	Plan d'une pièce de terre de 32 arpents, 56 chaînes, appelée la Cachellerie, située près		
		G482	Collégiale Saint-Martin	Plans de frèches et villages paroisse de Neuillé-Pont-Pierre		

	G568	Collégiale Saint-Martin	Plan des bois du chapitre Saint-Martin-de-Tours, paroisses de Joué, Athée, Azay-sur-Cher, Charentilly, Notre-Dame-la-Riche, Lignières, Neuillé-Pont-Pierre, Fondettes, Cinq-Mars-la-Pile et Betz	1766	
Neuilly-le-Brignon	N II Indre-et-Loire 3	?	Plan du terroir du Grand Pressigny	18e	
	N I Indre-et-Loire 1 (1-2)	?	Plan terrier de la seigneurie de Neuilly-le-Brignon	18e	
	N I Indre-et-Loire	?	Plan terrier d'une partie du terroir de la	18e	
	N III Indre-et-Loire 14 (15)	?	Plan terrier d'une partie du terroir de la seigneurie de Neuilly-le-Brignon	18e	
Neuvy-le-Roi	47J	Bethune-Sully	Atlas des plans à terrier	1783	1789
	G483	Collégiale Saint-Martin	Plans de frêches, domaines et fiefs paroisses de Neuvy-Roi	1784	
Notre-Dame-la-Riche	G198	Chapitre cathédral	Plan géométral des domaines de la		
	G597	Collégiale Saint-Martin	Plans géométriques de la partie de fief de Bezay située en la varenne et paroisse de Notre Dame La Riche	1779	1780
Nouzilly	47J	Bethune-Sully	Atlas des plans à terrier	1783	1789
	H253	Abbaye de Marmoutier	Plan géométral de la métairie de la Chèvrerie dépendant de la seigneurie de Bourdigal		
	H254	Abbaye de Marmoutier	Plan géométral de la métairie de la Vacherie,		
	H523	Abbaye de Saint-Julien	Terrier de la seigneurie de Châtenay, dépendant de la Chamberrie, située dans les paroisses de Cérelles et de Nouzilly	1736	1767
Orbigny	G243	Chapitre cathédral Saint-Gatien	Plan terrier du bourg et de la paroisse d'Orbigny	1789	
Panzouit	N III Indre-et-Loire 35 (1)	?	Plan des domaines de Lalande	18e	

Parçay-Meslay	ADIL	G233	Chapitre cathédral Saint-Gatien	Plans des bois de Châtenay situés paroisse de Parçay		
		G244	Chapitre cathédral Saint-Gatien	Plan du bois ou buisson de Champlong, paroisse de Parçay, dépendant du chapitre	1784	
Pas-de-Loup	ADIL	H295	Abbaye de Marmoutier	Plans sur toile de la seigneurie de Parçay-Meslay ; petit plan du bois taillis nommé la Garenne-de-Meslay	1753	11
		E360	Duché de Luynes	Plan du fief de Peudeloup dépendant du duché de Luynes		
Paulmy	AN	N III Indre-et-Loire 7	?	Fief du Chatellier	18e	1
Pernay	ADIL	E373	Duché de Luynes	Plan terrier de la seigneurie de Pernay relevant du duché de Luynes		
Preuilly	ADIL	C965	Bureau des Finances	Plan des abords de Preuilly	1789	
	ADIL	E214	Thinauld de Chargé	Plan de divers bras du Mable et des marais environnants	1785	1789
Richelieu	AN	N II Indre-et-Loire 1	?	"Carte générale des environs de la ville et château de Richelieu"	18e	1
Rigny-Ussé	BM Tours	BM Tours 1200/33	?	Plan de la châtellenie d'Ussé et des environs : fief de la Grésille, paroisse de Rigny, châtellenie et île de Bréhémont, Châtellenie et paroisse de Rivarenes, Châtellenie d'Huismes, fief de Rassé, fief de Montsigou, fief d'Izoné et Cigny, paroisse de Saint-Louant -en-Véron, fief de Champeaux, fief de Quinçay, le tout borné par la forêt de Chinon et un bras du Cher et de l'Indre	18e	
		N III Indre-et-Loire 36	?	Plan de Bretignolles et des environs	18e	1
Rivière	AN					

Rivarennnes	BM Tours	BM Tours 1200/33	?	Plan de la châtellenie d'Ussé et des environs : fief de la Grésille, paroisse de Rigny, châtellenie et île de Bréhémont, Châtellenie et paroisse de Rivarennnes, Châtellenie d'Huismes, fief de Rassé, fief de Montsigou, fief d'Izoné et Cigny, paroisse de Saint-Louant -en-Véron, fief de Champeaux, fief de Quinçay, le tout borné par la forêt de Chinon et un bras du Cher et de l'Indre	18e	
Rocheorbon	ADIL	G249	Chapitre cathédral Saint-Gatien	Plan et arpentage des dîmes de Rocheorbon		
		H411	Abbaye de Marmoutier	Plans des vignes et bâtiments de la Secrétainerie de Marmoutier et de l'île de Rocheorbon	3	
Roiffé	ADIL	11J4	Le Coudray- Montpensier	minutes de plans concernant les domaines de Montrichard, Amboise, Chanteloup... appartenant au duc de Choiseul	1782	
		C183/1-12	Intendance	Route de Paris en Espagne	18e	
		C186	Intendance	Plan détaillé de l'ancienne route de Paris en Espagne par Blois, Montrichard, Le Liège et Saint Quentin...	18e	
		C188/1-11	Intendance	Route de Tours en Berry		
		C189/1-8	Intendance	Route de Tours en Poitou		
		C190/1-2	Intendance	Route de Chinon à Richellieu et de Chinon à		
		C194/1-3	Intendance	Route de Paris en Espagne		
		C195	Intendance	Plan de la route de Sainte-Maure à l'île-Bouchard		
C196	Intendance	Plan d'une partie de la ville et des abords de		1780	1789	

Routes									1786	
	ADIL	C198	Intendance	Plan du chemin de Chinon à Saumur	Plan très détaillé de diverses routes existantes entre Blois et Port-de-Piles					
		C199	Intendance	Route de Tours en Normandie	Route de Tours à Rouen					
		C201/1-9	Intendance	Route de Tours à Angers	Plans très détaillés de toute la partie de la					
		C203/1-4	Intendance	Route de Paris en Espagne	Route d'Amboise à Château-Renault					
		C204	Intendance	Route de Château-la-Vallière à Cinq-Mars-la-	Route de Tours à Saumur, à					
		C205	Intendance	Plan de la route d'Orléans à Laval et	embranchement de Saint-Calais à Tours par					
		C206/1-13	Intendance	La Chartre						
		C207/1-2	Intendance	Rivière de Creuse : plans depuis Saint-Martin-	de-Tourmon jusqu'à son embouchure dans la					
		C208	Intendance	Vienné.						
		C209	Intendance	Atlas des plans à terrier		152			1783	1789
	Rouziers	47J	Bethune-Sully	Plan et arpentage du bois de plante	s'étendant le long du Cher depuis la					
		G213/1-2	Chapitre cathédral Saint-Gatien	Pichotière et Boisrideau jusqu'à	Rochepinard ; désignation des paroisses et			1702		
		G218	Chapitre cathédral Saint-Gatien	villages de Saint-Pierre-des-Corps, la Ville-	aux-Dames, la Carte, Conneuil et					
		G224	Chapitre cathédral Saint-Gatien	Rochepinard	Plans du bourg de Saint-Branchs, des					
		G225	Chapitre cathédral Saint-Gatien	villages et métairies situés dans les paroisses	de Saint-Branchs et Veigné				1785	
	Saint-Branchs			Plan des domaines de la paroisse de Saints-	Branchs appartenant au chapitre de Tours					
				Plan des nouvelles baillées en frèche faites	par le chapitre dans les friches de Saint-				1769	
				Branchs						

		G231	Chapitre cathédral Saint-Gatien	Plan et arpentage de diverses pièces de terres appelées le Quart d'Esvres, situées dans une partie de la dîme du fief et seigneurie de la Villaine, paroisses d'Esvres et Saint-Branchs		1773	1774
		H660	Couvent des Feuillants	Terrier du prieuré du Grais			
		G223	Chapitre cathédral Saint-Gatien	Plan des frêches dépendantes de la prévôté et chatellenie de Saint-Branchs, appartenant à l'église de Tours			
		G245	Chapitre cathédral Saint-Gatien	Plan du fief de Bezay situé paroisses de Saint-Symphorien et de Saint-Cyr-les-Tours		1785	
		G394-395	Collégiale Saint-Martin	Terrier de la seigneurie de Saint-Cyr-sur-Loire	104+31	1785	1786
		E368	Duché de Luynes	Plan terrier de la paroisse de Saint-Etienne-de-Chigny, relevant du duché de Luynes			
		G209	Chapitre cathédral Saint-Gatien	Plan de la prairie du Liège, fief des Bains, paroisse de Saint-Etienne		1789	
		G206	Chapitre cathédral Saint-Gatien	Plan géométral des domaines de la chatellenie des Bains paroisses de Saint-Genouph et Berthenay		1789	
		G207	Chapitre cathédral Saint-Gatien	Plan des Bains paroisse de la Riche, Saint-Genouph et Berthenay		1788	
		H572	Abbaye de Saint-Julien	Plans du fief de Nouy, paroisse de Saint-Genouph	3	1735	
		G35	Archevêché	Plans géométriques des bois de l'archevêché de Tours, situés dans les paroisses de Saint-Laurent-en-Gâtines et de Fondettes	3	1765	
		G36	Archevêché	Plan géométrique de différentes pièces de bois situées dans les paroisses de Saint-Laurent et du Boulay, appartenant à l'archevêque de Tours.			
		H406	Abbaye de Marmoutier	Plans du bornage des dîmes et terrages, en la paroisse de Saint-Martin-d'Angliers	2		
Saint-Cyr	ADIL						
Saint-Etienne-de-Chigny	ADIL						
Saint-Genouph	ADIL						
Saint-Laurent-en-Gâtines	ADIL						
Saint-Martin-d'Angliers	ADIL						

Saint-Martin-le-Beau	ADIL	E352	Duc de Choiseul-Amboise	Plan de bois, fermes et vignes de la paroisse de Saint-Martin-le-Beau		
		H578	Abbaye de Saint-Julien	Plans de la pâture commune de Saint-Martin-le-Beau et des terres du Fourneau	2	
Saint-Ouen	ADIL	H660	Couvent des Feuillants	Terrier du prieuré du Grais		
		H566	Abbaye de Saint-Julien	Plan du fief et seigneurie du Grand-Cotteau-Villiers, situé dans les paroisses de Limeray et Saint-Ouen	1752	
Saint-Paterne	ADIL	G477-479	Collégiale Saint-Martin	Terrier des châtelainies de Saint-Paterne et d'Availly	1785	1788
		G484	Collégiale Saint-Martin	Plans de frêches et terres paroisse de Saint-Paterne	1787	
		G477-479	Collégiale Saint-Martin	Terrier des châtelainies de Saint-Paterne et d'Availly	1785	1788
Saint-Pierre-des-Corps	ADIL	G196	Chapitre cathédral Saint-Gatien	Plan géométrique de la châtelainie des Bains et des fiefs de la Basoche et de Lubin, situés dans les varennes de Saint-Pierre-des-Corps, la Ville aux Dames et Montlouis....	1789	
		G199	Chapitre cathédral Saint-Gatien	Plan du fief des hautes Varennes situé paroisse de Saint-Pierre-des-Corps, entre les prébendes du bois de plante et la Loire		
		G201	Chapitre cathédral Saint-Gatien	Plan de domaines situés dans le fief des Hautes-Varennes entre la Loire et l'étang du Bois de Plante, paroisse de Saint-Pierre-des-Corps		
		G33	Archevêché	Plan géométrique et procès-verbal d'arpentage de la dime de la Fuye, situées paroisse de Saint-Pierre des Corps	1774	
		H525-526	Abbaye de Saint-Julien	Terrier du fief et seigneurie de Saint-Loup, dépendant de l'Aumônerie de Saint-Julien, situé dans la varenne de Saint-Pierre-des-Corps	1735	1768
Saint-Quentin	ADIL	G598	Collégiale Saint-Martin	Plans des frêches, pièces, lieux et métairies dépendant du fief de Saint-Quentin		

Saint-Roch	ADIL	D12	Collège Royal de Tours	"Terrier des fiefs de Vallières, Saint-Roch et Villeblanche, appartenant au collège royal de Tours, dans lequel se trouve le détail des domaines utiles, mouvances, censives, droits particuliers, le tout par plans géométriques, séparément, fief par fief, fait en 1787..."		
Saint-Senoch	ADIL	H1125	Abbaye Notre-Dame de Fontevrault	Papier-terrier de la terre et seigneurie de Sainte-Catherine de Barbeneuve, membre dépendant de l'abbaye royale de Fontevrault, fait par François Pain, notaire et arpenteur royal à Loches	1770	
Saint-Symphorien	ADIL	E377/1-2	Duché de Luynes	Plans du comté des Ponts-de-Tours, paroisse de Saint-Symphorien relevant du duché de Luynes ; carte du fief de Chemilly à Langeais	1785 ; 1778	
		G245	Chapitre cathédral Saint-Gatien	Plan du fief de Bezay situé paroisses de Saint-Symphorien et de Saint-Cyr-les-Tours	1785	
		H403	Abbaye de Marmoutier	Plans sur toile du fief et seigneurie du Mortier, paroisse de Saint-Symphorien-des-Ponts de Tours et de la frèche du Pressoir-Marteau, même paroisse	1722	1738
		H567	Abbaye de Saint-Julien	Plan du fief de la Croix-Quentin, paroisse de Saint-Symphorien	1790	
		H568	Abbaye de Saint-Julien	Plan du prieuré et des bois de Dierre, paroisse de Saint-Symphorien		
Saumur	ADIL	H313	Abbaye de Marmoutier	Plan de la métairie de Saint-Barthélémy	1743	4
Savonnières	ADIL	E331	Duc de Choiseul-Amboise	Plan de la châtellenie de Bourmois, paroisse de Saint Lambert près de Saumur		
		E363	Duché de Luynes	Plan de terres et seigneuries situées paroisse de Savonnières		
		G212	Chapitre cathédral Saint-Gatien	Plan du fief des Bains en la paroisse de Savonnières		1787

Sazilly	AN	G600	Collégiale Saint-Martin	Plan d'un fief s'étendant sur les paroisses de Ballan, Druye et Savonnières	1783	
		N III Indre-et-Loire 36	?	"Plan de Breignolles et des environs"	18e	
Semblançay	ADIL	E376	Duché de Luynes	Plan terrier de la baronnie de Semblançay relevant du duché de Luynes		
		H259	Abbaye de Marmoutier	Plan de la seigneurie de Chahaigne, paroisse de Semblançay	1719	
		H326	Abbaye de Marmoutier	Plans des futaies de Chahaigne et de Baulin, ainsi que des terres et bâtiments dudit Baulin ; le tout dépendant du prieuré de Semblançay	9	
Sennevières	ADIL	E139	Du Mouchet de Villedieu	Plan de 40 arpents de bois près le Château de Sennevières		
		G vrac 14	Eglises paroissiales	Plan géométrique de la paroisse de Sennevières levé en 1685 et copié en 1783	1783	
Sepmes	ADIL	E329	Duc de Choiseul-Amboise	Plan du château de Baigneux, paroisse de Bournan, Sepmes et Civray		
Seuilly	ADIL	11J4	Le Coudray-Montpensier	minutes de plans concernant les domaines de Montrichard, Amboise, Chanteloup... appartenant au duc de Choiseul	1782	
		H1054	Abbaye Saint Julien de Seuilly	Domaines de l'abbaye de Seuilly, de la métairie de l'Alleu, de la chapelle Saint-Sébastien, de la métairie de Louresse ; dîmes de l'abbaye ; droits de pêche ; biens hommages, héritages tenus censivement, rentes foncières	1780	
		N II Indre-et-Loire 9	?	"Plan visuel de la mouvance de Suilly [Seuilly]"	18e	
Sonzay	ADIL	N III Indre-et-Loire 42	?	Plan d'un marais situé au bord du ruisseau de Chavenay sur le terroir de Seuilly	18e	
		H331	Abbaye de Marmoutier	Plan géométral du fief et seigneurie du prieuré de Saint-Genest de Sonzay	1741	1787
		G216	Chapitre cathédral Saint-Gatien	Plans du bois Saint-Maurice en la paroisse de Sorigny (Saint Branches)		

Sorigny	ADIL	G219	Chapitre cathédral Saint-Gatien	Plans de villages et domaines situés dans la paroisse et le fief de Saint-Branchs, appartenant au chapitre de Tours.		
		G228	Chapitre cathédral Saint-Gatien	Plan du bois de la Ripaudière, paroisse de Sorigny, appartenant à l'église de Tours		
		G229	Chapitre cathédral Saint-Gatien	Plan de la frèche située paroisse de Sorigny		
Souvigny	ADIL	E50	La Mothe-Villebret	Plan des prés des Bouleaux, de la Cerellerie et du Pâtureau, joignant le parc du Feuillet		
Thilouze	AN	N II Indre-et-Loire 8	?	Plan géométral de la paroisse de Thilouze faisant partie de la baronnie d'Artanne, dépendant de l'Archevêché de Tours" et "plans particuliers" de 5 cantons situés dans ce terroir	3	1753
Thizay	ADIL	N III Indre-et-Loire 40 (1-2)	?	Plans de diverses terres situées sur le terroir de Thilouze	2	18e
Touraine	ADIL	11J4	Le Coudray-Montpensier	minutes de plans concernant les domaines de Montrichard, Amboise, Chanteloup... appartenant au duc de Choiseul		1782
		H877	Commanderie de Templiers	Terrier de la commanderie		1736
Tours	ADIL	C964	Bureau des Finances	Plan du terrain du Chardonnet à Tours		1724
		G210	Chapitre cathédral Saint-Gatien	Plan visuel de la prairie du Liège contenant les prés du chapitre, la fabrique de Saint-Saturnin, l'hôpital de la Charité et autres, sujets à la censive envers l'église de Tours		1789
		G30	Archevêché	Plan topographique du fief et seigneurie du palais archiépiscopal de Tours		1761
		H405	Abbaye de Marmoutier	Plan de la seigneurie de la Grange Saint-Martin, dans la varenne de Tours, près le Sanitas		1697
		H670	Couvent des Jacobins	Plan terrier avec notices du couvent des jacobins de Tours		
		H767	Abbaye de Beaumont-les-Tours	Terrier de l'abbaye de Beaumont		1736