



**HAL**  
open science

## Découverte d'un biface à Thuit-Signol (Eure)

Bruno Bosselin

► **To cite this version:**

Bruno Bosselin. Découverte d'un biface à Thuit-Signol (Eure). Société Normande d'Etudes Préhistoriques et Historiques, 1981, LXVII (unique), pp.8-10. hal-00201590

**HAL Id: hal-00201590**

**<https://hal.science/hal-00201590>**

Submitted on 1 Jan 2008

**HAL** is a multi-disciplinary open access archive for the deposit and dissemination of scientific research documents, whether they are published or not. The documents may come from teaching and research institutions in France or abroad, or from public or private research centers.

L'archive ouverte pluridisciplinaire **HAL**, est destinée au dépôt et à la diffusion de documents scientifiques de niveau recherche, publiés ou non, émanant des établissements d'enseignement et de recherche français ou étrangers, des laboratoires publics ou privés.

DECOUVERTE D'UN BIFACE A THUIT-SIGNOL (EURE)

B. BOSSELIN, D. DELAPIERRE et A. VALERI.

SITUATION :

La commune de Thuit-Signol se trouve à 7 km au Sud-Ouest d'Elbeuf, et à 20 km de Rouen. Le gisement se situe à la sortie du Bourg lorsqu'on se dirige vers le Neubourg. Un petit lotissement s'est construit au lieu-dit Le Fec. Il correspond aux coordonnées Lambert (Feuille Elbeuf 3-4 de la France au 1/20000) Carte I.G.N. type 1922 :

X = 497,3 ; Y = 173,8 ; Z = 137,5 .

A cet endroit, le sous-sol est formé de limons qui reposent sur le substrat crayeux sénonien. Il a été recueilli quelques fossiles:

- Micraster Leskei
- Conulus Albogalerus
- Echinocorys Vulgaris Breyn.

Le biface a été trouvé dans une zone pentue, dont les dépôts ont été fortement soliflués. Il était en dehors de tout contexte stratigraphique. Quelques éclats néolithiques ont été découverts au même endroit.

DECOUVERTES ANTERIEURES :

Dans cette même commune, P. Lebret a mis au jour une petite série Moustérienne et néolithique (étude en cours). A Saint-Pierre-du-Bosguérard, distante d'environ 1 km, a été trouvé par l'un de nous (B. Bosselin) une série Moustérienne assez modeste.

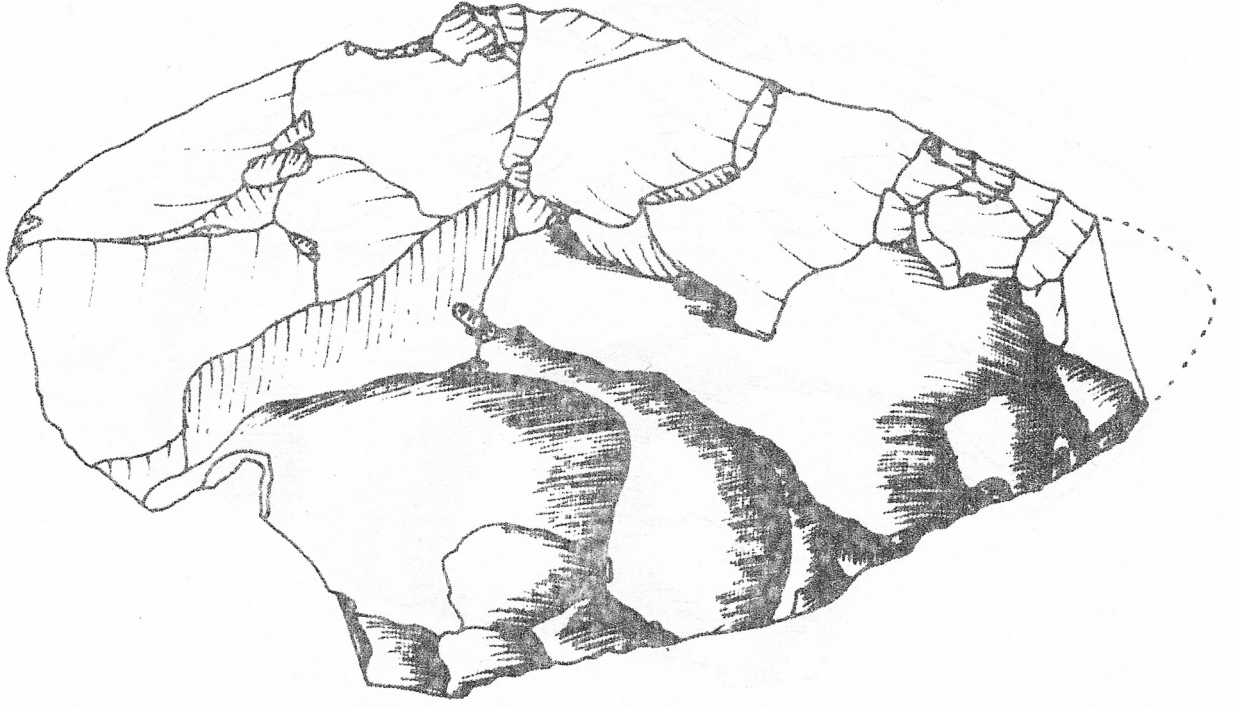
ETUDE ET DESCRIPTION :

Ce biface est taillé dans un silex sénonien de couleur blanchâtre, de qualité fine et assez homogène. Il présente une patine blanchâtre profonde et un léger lustre. Près du talon, on remarque une cassure ancienne formée à partir d'une incrustation de cortex dans la roche. La pointe est malheureusement cassée. Les deux faces de cette pièce sont taillées de manière différente. La face supérieure est taillée avec de grands éclats profonds, le rebord est régularisé par une retouche fruste et irrégulière. Par contre, sur la face inférieure, les enlèvements sont très rasants et plus fins. La retouche est plus régulière et plus couvrante. Le talon, bien que partiellement tronqué, est fortement convexe. Les deux côtés le sont également. L'aspect général de la pièce est assez élancé. Les arêtes sont légèrement sinueuses. Bien que la pointe soit brisée, une approximation de la longueur nous permet de caractériser ce biface.


MENSURATIONS :

Longueur actuelle	= L'	= 158 mm
Longueur supposée	= L	= 166 mm
Largeur maximale	= m	= 88 mm
épaisseur maximale	= e	= 41 mm
largeur à mi-longueur	= n	= 81 mm
Distance du talon à la plus grande largeur	= a	= 65 mm

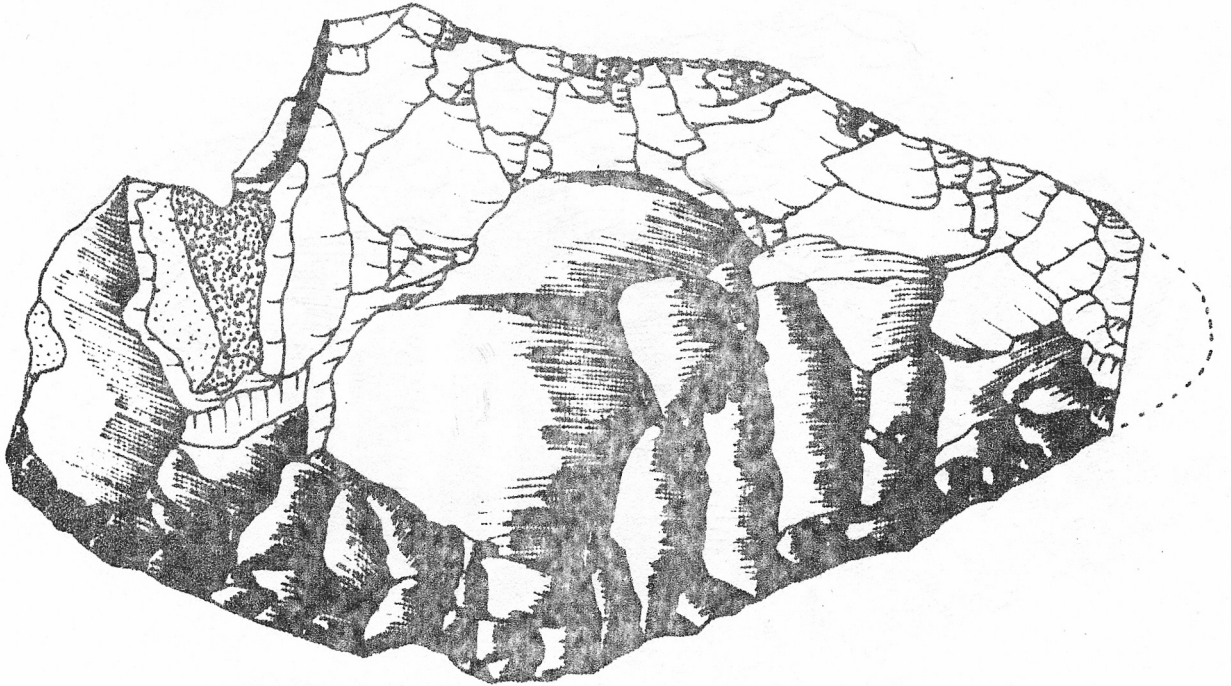
1



2



3



INDICES :

Allongement

$$= \frac{L}{m} = 1,89$$

épaississement

$$= \frac{m}{e} = 2,15$$

position de la plus grande largeur

$$= \frac{L}{a} = 2,55$$

courbure

$$= \frac{n \times 100}{m} = 92$$

Ce biface se situe donc dans la bande III des cordiformes à la limite des ovalaires (Bordes 1961). Son indice d'épaississement peu élevé (2,15) le place dans les bifaces épais. Il s'agit donc d'un biface amygdaloïde proche des ovalaires.

DATAION - CONCLUSION :

Morphologiquement, ce type de biface se rencontre depuis la fin de l'Acheuléen Moyen jusqu'au début du Paléolithique Moyen. Actuellement, il n'est pas possible de préciser davantage. L'intérêt de cette découverte est qu'elle permet de localiser un nouveau gisement du Paléolithique Inférieur en Haute-Normandie.

## BIBLIOGRAPHIE

- F. BORDES (1954) - Les limons quaternaires du bassin de la Seine. Archéologie Préhistorique. Thèse, Archives de l'I.P.H. n° 26, Masson.
- F. BORDES (1961) - Typologie du Paléolithique Ancien et Moyen. Bordeaux, Delmas.
- M. BREZILLON (1968) - La dénomination des objets de pierre taillée. IV Suppl. à Gallia Préhistoire, C.N.R.S.
- L. COUTIL (1904) - Le Paléolithique en Normandie. S.P.F., 1904, Tome I.
- A. LEROI-GOURHAN (1966) - La préhistoire. P.U.F., Nouvelle Clio n° I.
- B. BOSSELIN (à paraître) - Eléments Moustériens de Saint-Pierre-du-BOsguéard. (Eure).